

Юбилейный СТАВРОПОЛЬ

250 лет

созидания и развития



Оглавление

Географические и природные особенности	3
Исторические факты.....	4
Основание и статус города (XVIII век)	4
Губернский центр (XIX век)	5
Советский период (XX век).....	6
Современность (XXI век)	8
Главные достопримечательности Ставрополя	9
Исторические места и символы города	9
Архитектура и музеи	13
Парки и природные локации	16
Современные достопримечательности и окрестности.....	18
Литературная жизнь Ставрополя	21
Известные писатели Ставрополя.....	22
Библиографический список.....	24


250-летие со дня основания Ставрополя, которое будет масштабно праздноваться в 2027 году

Ставрополь – это административный центр Ставропольского края с населением более 562,9 тысяч человек. Город расположен на холмах Ставропольской возвышенности в верховьях реки Ташла. Благодаря своему расположению, город имеет уникальные географические особенности и богатую историю.



Географические и природные особенности

- ❖ *45-я параллель:* Город лежит ровно посередине между Северным полюсом и экватором (на 45-й параллели северной широты). В честь этого события в городе названа одна из улиц.
- ❖ *Город-лес:* Зелёные насаждения в черте города занимают более 4,5 тысяч гектаров, а леса на окраинах вплотную примыкают к жилым и административным зданиям.
- ❖ *Водораздел:* Ставрополь стоит на высоте от 230 до 660 м над уровнем моря, являясь важным водоразделом между бассейнами Азовского и Каспийского морей.

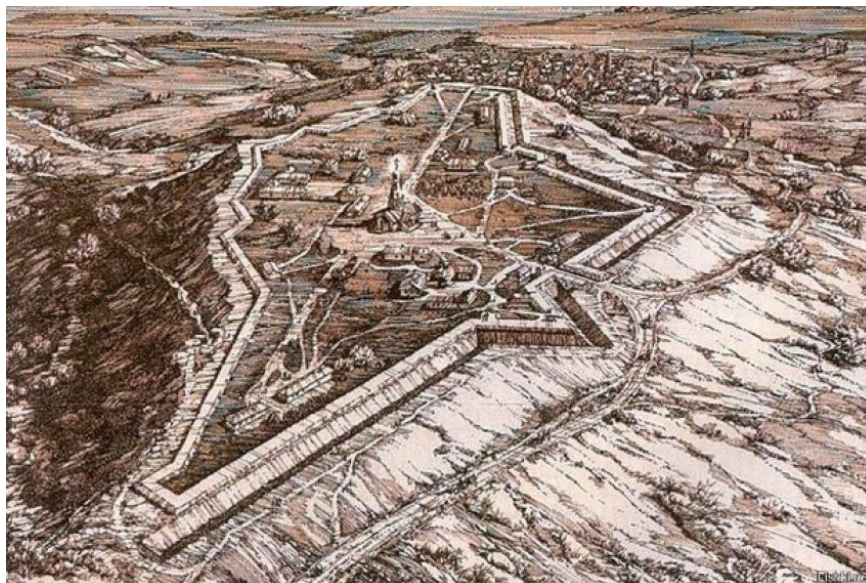


Исторические факты

История Ставрополя началась в 1777 году, когда по указу императрицы Екатерины II под руководством князя Григория Потёмкина была заложена крепость в составе Азово-Моздокской оборонительной линии. Название города переводится с греческого как «город креста». По легенде, при строительстве форпоста хопёрские казаки откопали каменный крест неизвестного происхождения.

Основание и статус города (XVIII век)

- ❖ *1777 год:* Драгуны Владимирского полка и хопёрские казаки закладывают крепость.
- ❖ *1785 год:* Указом Екатерины II гражданскому поселению при крепости официально присвоен статус города и центра Ставропольского уезда.
- ❖ *Форпост юга:* Город защищает южные границы Российской империи от внешних набегов.



Губернский центр (XIX век)

- ❖ *Ворота Кавказа*: Город становится важнейшим экономическим и транспортным узлом региона. Через него проходит Большой Черкасский тракт.



- ❖ *1822 год*: Ставрополь назначен центром огромной Кавказской области.
- ❖ *1847 год*: Преобразование в центр Ставропольской губернии. В городе открываются первые на Кавказе театр, публичная библиотека и гимназия.
- ❖ *Купеческий расцвет*: Развивается торговля хлебом и скотом. Город активно благоустраивается каменными зданиями.



Советский период (XX век)

- ❖ *1920–1930 годы:* Проходит индустриализация. Восстанавливаются старые предприятия, открывается крупный завод «Красный металлист».



- ❖ *Переименование:* С 1935 по 1943 год город официально называется Ворошиловск в честь советского маршала Климента Ворошилова.



- ❖ *Великая Отечественная война:* С августа 1942 года по январь 1943 года город находился под немецко-фашистской оккупацией. Оккупанты нанесли огромный ущерб инфраструктуре. Накануне освобождения городу вернули имя Ставрополь.



- ❖ *Послевоенное развитие:* Город застраивается заново. Ставрополь превращается в крупный промышленный, машиностроительный и научный центр Северного Кавказа.



Современность (XXI век)

- ❖ *Зелёная столица:* Сегодня Ставрополь известен как один из самых благоустроенных и зелёных городов России, регулярно побеждающий в федеральных конкурсах чистоты.



- ❖ *Культурный и научный хаб:* Город является крупным образовательным и экономическим центром Кавказа. Здесь работают Северо-Кавказский федеральный университет и другие вузы.



Главные достопримечательности Ставрополя

Главные достопримечательности Ставрополя – это Крепостная гора (место основания города), историческая триумфальная арка Тифлисские ворота, величественный Казанский кафедральный собор и уникальный Краеведческий музей, где хранятся единственные в мире скелеты двух южных ископаемых слонов. Ставрополь признан одним из самых зелёных городов России, поэтому здесь также популярны лесные массивы и благоустроенные парки прямо внутри городских кварталов.


Исторические места и символы города

- ❖ *Крепостная гора* – историческое сердце города, откуда в 1777 году началась его история. Здесь можно увидеть уцелевший фрагмент крепостной стены, старинное здание интендантского депо, памятник Суворову и огромный памятник Солдату-красногвардейцу (в народе – «Буденновец»).





- ❖ *Тифлисские ворота* – белокаменная триумфальная арка, построенная в 1841 году к 30-летию Бородинского сражения. Она служила восточными воротами города, от которых начинался знаменитый Тифлиссский тракт.



❖ *Площадь Ленина и Александровская площадь* – центральный архитектурный ансамбль. На Александровской площади (площади Ангела) установлена 25-метровая стела со статуей Ангела-Хранителя города. Отсюда удобно начинать прогулку по пешеходному бульвару генерала Ермолова и проспекту Карла Маркса.




Архитектура и музеи

- ❖ Ставропольский краеведческий музей им. Прозрителева и Праве – один из лучших музеев на Кавказе. Главная причина зайти сюда – два полных скелета южных слонов (всего в мире их найдено пять, и два из них находятся в Ставрополе, из-за чего город называют «родиной слонов»).



- ❖ [Казанский кафедральный собор](#) – самый высокий храм Ставропольской епархии, построенный на Соборной горе. Его золотые купола видны практически из любой точки города.



- ❖ [Картинная галерея пейзажей П. М. Гречишкина](#) – расположена в историческом здании бывшей мечети. Здесь собрана монументальная коллекция работ художника, воспевающих природу Кавказа, Ставрополья и других уголков планеты.



Парки и природные локации

- ❖ *Парк Победы* – огромный лесной массив площадью около 200 гектаров, превращенный в современный парк развлечений с аттракционами, аллеей военной техники и зоопарком.



- ❖ *Таманский лес и Холодные родники* – дикий реликтовый лес практически в центре города. Внутри него прячется каскад бассейнов «Холодные родники» с чистой родниковой водой, где местные жители любят отдыхать и купаться даже в прохладную погоду.



- ❖ *Комсомольский пруд* – главный водоём города, полностью благоустроенный для пляжного отдыха, прогулок, занятий спортом и катания на сапбордах.



Современные достопримечательности и окрестности

- ❖ *Владимирская площадь и фонтан «Россия»* – новая точка притяжения на юго-западе города. Здесь расположен интерактивный [музей «Россия – Моя история»](#), а перед ним – один из крупнейших на юге страны светомузыкальных фонтанов с лазерным шоу.



- ❖ *Немецкий мост* – внушительный каменный виадук начала XX века, затерянный в Мамайском лесу. Он строился в рамках проекта Туапсинской железной дороги, а сегодня стал популярным местом для прогулок, фотосессий и тренировок альпинистов.



- ❖ [Татарское городище](#) – крупнейший археологический музей-заповедник под открытым небом на окраине города, где сохранились остатки древних укреплений, дорог и могильников различных эпох, от кобанской культуры до Хазарского каганата.



Литературная жизнь Ставрополя

Литературная жизнь Ставрополя охватывает богатое классическое наследие, деятельность современных объединений и развитую сеть книжной инфраструктуры.

Историческое наследие и классики


- ❖ Александр Пушкин и Михаил Лермонтов останавливались здесь по пути на кавказские курорты.
- ❖ Лев Толстой бывал в городе проездом во время службы на Кавказе.
- ❖ [Илья Сургучев](#) – самый известный ставропольский прозаик и драматург рубежа XIX–XX веков, чьи произведения стали художественной летописью города.



Известные писатели Ставрополя

Край вырастил множество знаковых авторов


- ❖ Александр Солженицын – лауреат Нобелевской премии, родившийся в Кисловодске Ставропольского края.



- ❖ *Иван Кашпуров* – известный ставропольский поэт, воспевавший степные просторы.



- ❖ [Александр Екимцев](#) – знаменитый детский поэт; его имя носит Ставропольская краевая детская библиотека.



Библиографический список

Библиографический список материалов о Ставрополе (Ставрополь-Кавказский) охватывает широкий спектр источников: от фундаментальных краеведческих трудов и исторических очерков до официальной документации. Он структурирован по основным категориям для удобного поиска и изучения.

Книжные издания и фундаментальные очерки

- ❖ [«Ставрополь в описаниях, очерках, исследованиях за 230 лет»](#) - подробная антология, включающая архивные письма, документы, очерки и воспоминания, иллюстрирующая развитие города от основания до современности.
- ❖ «История городов и сел Ставрополя» - краеведческий сборник, обобщающий исторические этапы заселения и развития населённых пунктов, включая этапы существования города под названием Ворошиловск.

Официальные и справочные материалы

- ❖ [Вып. 61 : Ставропольская губерния \(1874 г.\)](#) – исторический документ и статистический свод, составленный И. Бентковским.
- ❖ [Символика города Ставрополя](#) – историческое обоснование и значение названия «Град креста»

Тематические и научные сборники

- ❖ «Материалы по изучению Ставропольского края» - серия научных сборников, выпускаемая с 1949 года Ставропольским государственным объединенным краеведческим музеем им. Г. К. Праве. Содержит глубокие исследования по истории, экономике и культуре города.
- ❖ «Ставропольский хронограф» - ежегодный краеведческий сборник Ставропольской краевой научной библиотеки им. М. Ю. Лермонтова. Содержит краеведческие статьи и исторические справки.
- ❖ «Литературное Ставрополье» - краевой литературно-художественный альманах. Освещает культурный аспект жизни города и творчество местных авторов.

Архивные документы и Интернет-ресурсы

- ❖ [Электронная коллекция «Ставропольский край: страницы истории»](#) - собрана Президентской библиотекой и включает документы, отчеты и архивные материалы о социально-экономическом и культурном развитии края с XVIII по XX век.
- ❖ Оцифрованные документы региона – включают книги памяти, исследования административно-территориального устройства Ставрополя и описания памятников, доступные в фондах [Муниципальной централизованной библиотечной системы](#).