

Документация по планировке территории объекта

**«Реконструкция автомагистрали М-4 «Дон» от Москвы через Воронеж, Ростов-на-Дону, Краснодар до Новороссийска
на участке км 1197 – км 1240, Краснодарский край»**

Том 1 (книга 2)

Основная часть

проекта планировки территории

2016 г.

Открытое акционерное общество
«Дорожно-строительная компания «АВТОБАН»

119454, Москва, Ул. Удальцова, д. 32, корп. 1
тел./факс: +7 (495) 980-91-51

е-mail: avtoban@avtoban.ru www.avtoban.ru

ИНН 7725104641, р/с 40702810700050000021 Московский филиал ОАО «СИББИЗНЕСБАНК» г. Москва к/с 30101810800000000605, БИК 044583605



**ДОКУМЕНТАЦИЯ ПО ПЛАНИРОВКЕ
ТЕРРИТОРИИ
ПРОЕКТ ПЛАНИРОВКИ**

**объекта «Реконструкция автомагистрали М-4 «Дон» от Москвы через Воронеж, Ростов-на-Дону, Краснодар до Новороссийска
на участке км 1197 – км 1240, Краснодарский край»**

**Том 1 (книга 2)
Основная часть
проекта планировки территории**

г. Москва

2016 г.

ООО «ГЕО ИНВЕСТ – ИНФОРМ»

350000, г. Краснодар, ул.Рашпилевская, 55

тел./факс. (861) 274-76-36

Email: info@geoi.ru, <http://www.geoi.ru>



**ДОКУМЕНТАЦИЯ ПО ПЛАНИРОВКЕ
ТЕРРИТОРИИ
ПРОЕКТ ПЛАНИРОВКИ**

**объекта «Реконструкция автомагистрали М-4 «Дон» от Москвы через Воронеж, Ростов-на-Дону, Краснодар до Новороссийска
на участке км 1197 – км 1240, Краснодарский край»**

Том 1

(книга 2)

Основная часть

проекта планировки территории

Генеральный директор




Е.В. Овсянникова

г. Краснодар

2016 г.

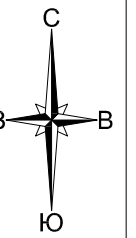
Содержание

2011/059-2-АД-ДПТ	Наименование	Стр.
1.	Чертеж планировки территории	5

	Взам. инв. №		Подп. и дата					
Инв. № подл.								
						«Реконструкция автомагистрали М-4 «Дон» от Москвы через Воронеж, Ростов-на-Дону, Краснодар до Новороссийска на участке км 1197 – км 1240, Краснодарский край»		
	Изм.	Кол.уч	Лист	№	Подписи	Дата		
	Разработал		Гончарова			03.16		
	НачальникОПС		Беседина			03.16		
	Зам. ген. дир.		Золотухин			03.16		
	Содержание					Стадия	Лист	Листов
						ПП	1	1
	ООО «ГЕО Инвест-Информ»							

УСЛОВНЫЕ ОБОЗНАЧЕНИЯ

Объект федерального значения «Реконструкция автомагистрали М-4 «Дон» от Москвы через Воронеж, Ростов-на-Дону, Краснодар до Новороссийска на участке км 1197 - км 1240, Краснодарский край» в административных границах Выселковского района Краснодарского края от км 1227+460 до км 1240+446». (далее Объект)



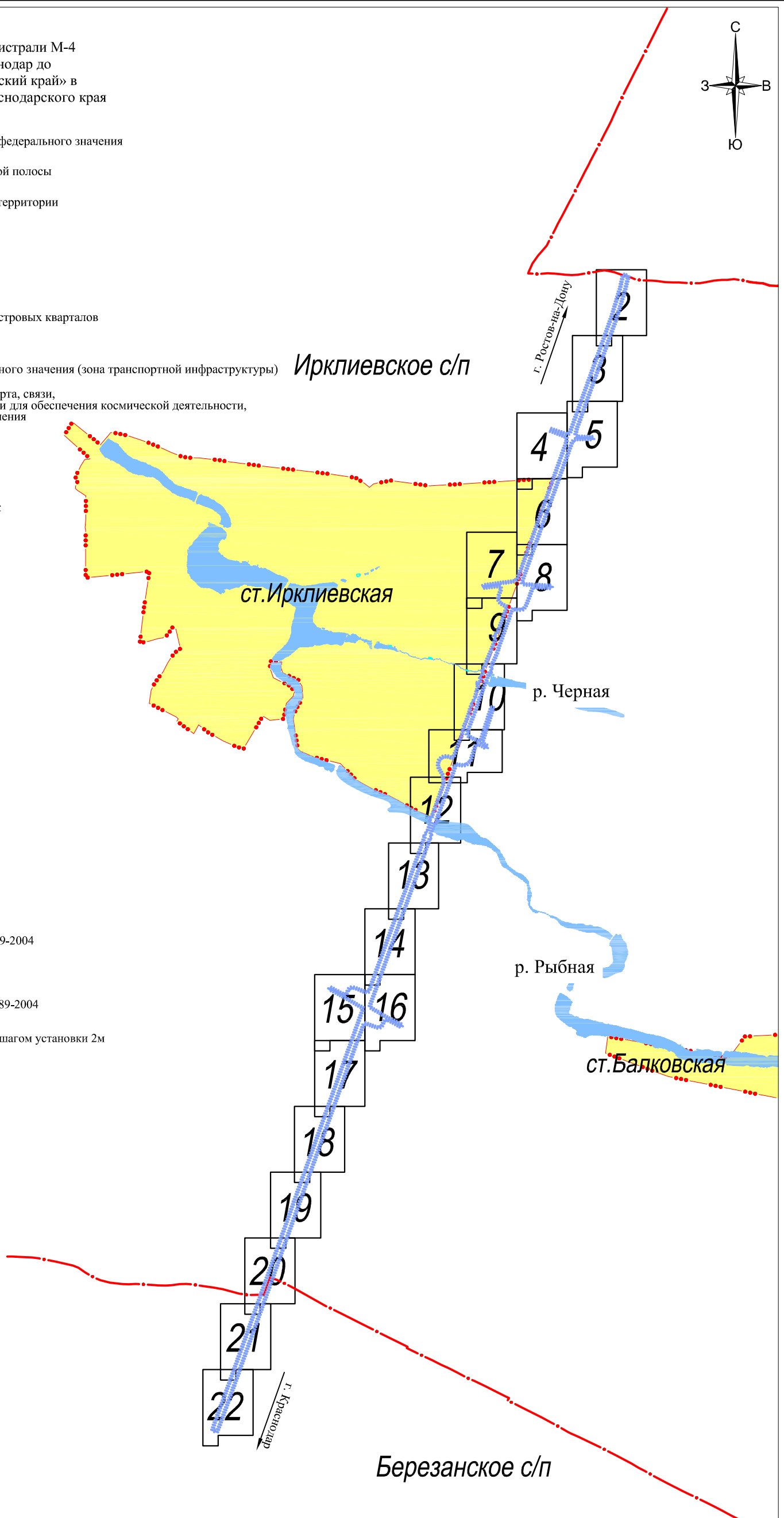
- Границы зоны планируемого размещения Объекта федерального значения
- Границы планируемой к установлению придорожной полосы
- Границы разработки документации по планировке территории
- Устанавливаемые красные линии
- Административные границы сельских поселений
- Административные границы населенных пунктов
- Границы кадастровых кварталов, обозначение кадастровых кварталов

Условные обозначения территориальных зон

- Зона планируемого размещения Объекта федерального значения (зона транспортной инфраструктуры) *Ирклиевское с/п*
- Зона земель промышленности, энергетики, транспорта, связи, радиовещания, телевидения, информатики, землями для обеспечения космической деятельности, безопасности и землями иного специального назначения
- Зона земель населенных пунктов
- Зона земель сельскохозяйственного назначения

Линии, обозначающие дороги, улицы, проезды, линии связи, объекты инженерной и транспортной инфраструктур, проходы к водным объектам общего пользования и их береговым полосам.

- Водопровод
- Линия электропередач
- Канализация ливневая
- Газопровод
- Волоконно-оптическая линия передач
- Проезжая часть автомобильной дороги М-4 «Дон» на участке км 1227+460 до км 1240+446
- Название улиц
- Ось проектируемой автомобильной дороги
- Тротуары
- Водные объекты
- Прибрежная защитная полоса
- Береговая полоса общего пользования
- Водоохранная зона
- Сигнальные направляющие столбики по ГОСТ Р 52289-2004
- Бортовой камень БР300.30.18
- Металлическое барьерное ограждение по ГОСТ Р 52289-2004
- Противоослепляющие экраны размером 400x800мм с шагом установки 2м
- Бетонное парапетное ограждение
- Шумозащитные экраны
- Лестничный сход
- Укрепительный кювет
- Очистное сооружение
- Щебеночная призма
- Надземный пешеходный переход
- Автобусные остановки



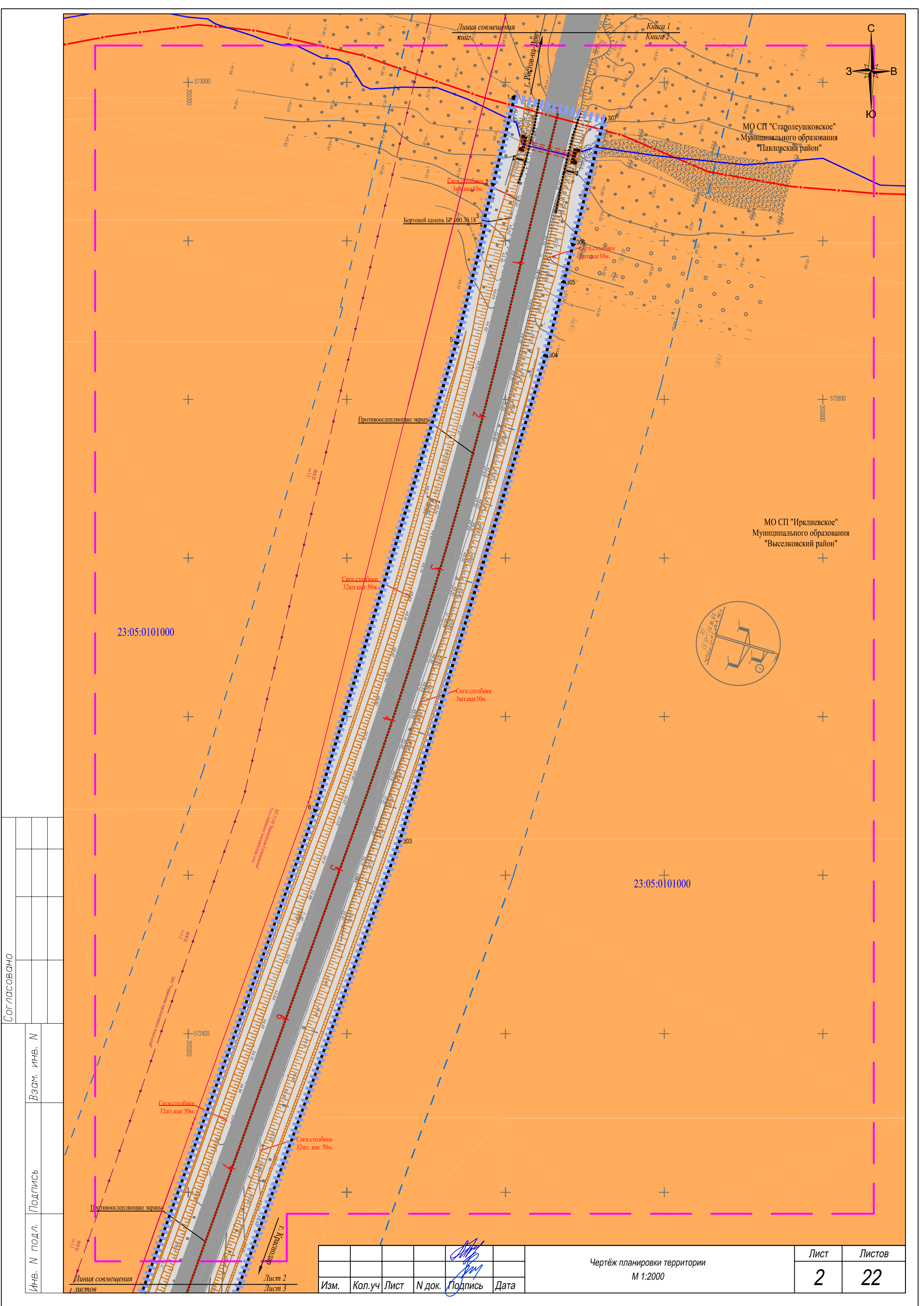
Согласовано

Взам. инв. N

Подпись

Инв. N подл.

2011/059-2-АД-ДПТ					
«Реконструкция автомагистрали М-4 «Дон» от Москвы через Воронеж, Ростов-на-Дону, Краснодар до Новороссийска на участке км 1197 - км 1240, Краснодарский край» в административных границах Выселковского района Краснодарского края от км 1227+460 до км 1240+446».					
Изм.	Кол.уч	Лист	N док.	Подпись	Дата
Разработал		Гончарова			03.16
Нач. ОПС		Беседина			03.16
Зам. ген. дир.		Золотухин			03.16
Проект планировки территории Основная часть					Стадия ПП
Чертеж планировки территории					Лист 1
					Листов 22
ООО "ГЕО Инвест-Информ" г. Краснодар 2016 год					

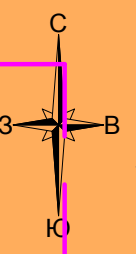


Согласовано					
Инв. N подл.	Подпись	Взам. инв. N			
Лист 2	Лист 3				

Изм.	Кол.уч	Лист	N док.	Подпись	Дата
				<i>[Signature]</i>	

Чертеж планировки территории
М 1:2000

Лист	Листов
2	22



Лист 2
Лист 3

Сигн. столбики
32шт. шаг 50м

Линия совмещения
листов

г. Ростов-на-Дону

Противослепяющие экраны

МО СП "Ирклиевское"
Муниципального образования
"Выселковский район"

23:05:0101000

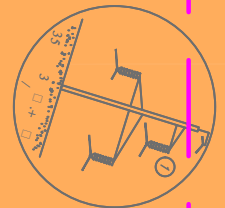
23:05:0101000

Сигн. столбики
32шт. шаг 50м.

Сигн. столбики
32шт. шаг 50м.

Противослепяющие экраны

МО СП "Ирклиевское"
Муниципального образования
"Выселковский район"



Согласовано

Взам. инв. N

Инв. N подл. Подпись

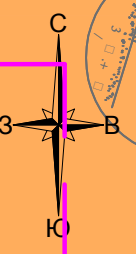
Изм.	Кол.уч	Лист	№ док.	Подпись	Дата
				<i>[Signature]</i>	

Чертеж планировки территории
М 1:2000

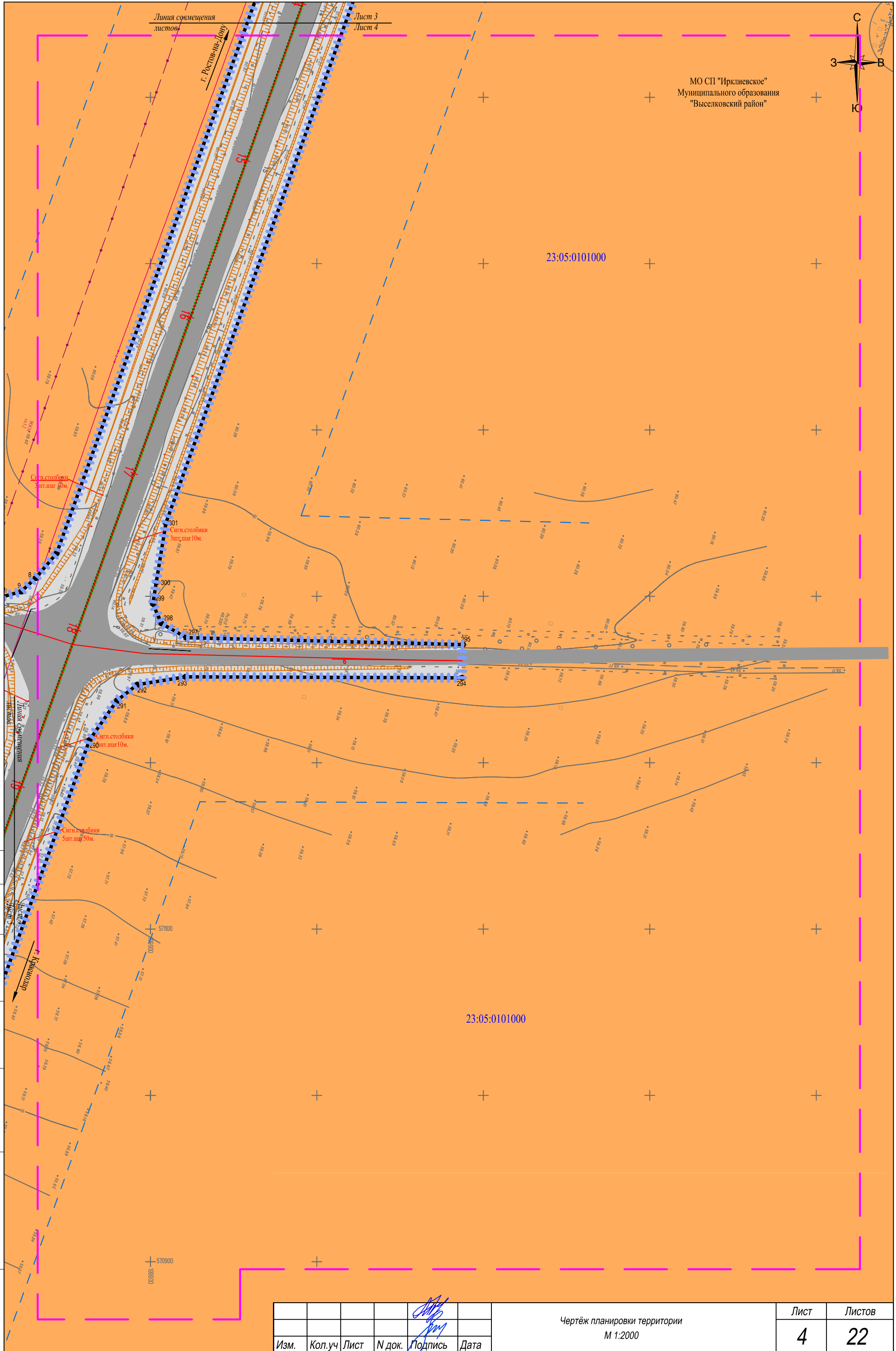
Лист	Листов
3	22

Линия совмещения
листов

Лист 3
Лист 4



МО СП "Ирклиевское"
Муниципального образования
"Выселковский район"



Линия совмещения листов

Лист 3
Лист 4

г. Ростов-на-Дону

Сигн. столбики
3шт. шаг 40м.

Сигн. столбики
3шт. шаг 10м.

Сигн. столбики
3шт. шаг 10м.

Сигн. столбики
3шт. шаг 50м.

г. Календар

Согласовано

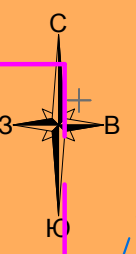
Взам. инв. N

Инв. N подл. Подпись

Изм.	Кол.уч	Лист	№ док.	Подпись	Дата

Чертёж планировки территории
М 1:2000

Лист	Листов
4	22



23:05:0101000

МО СП "Ирклиевское"
Муниципального образования
"Выселковский район"

23:05:0101000

ст. Ирклиевская

Линия совмещения
листов

Лист 5
Лист 6

Чертеж планировки территории
М 1:2000

Лист

5

Листов

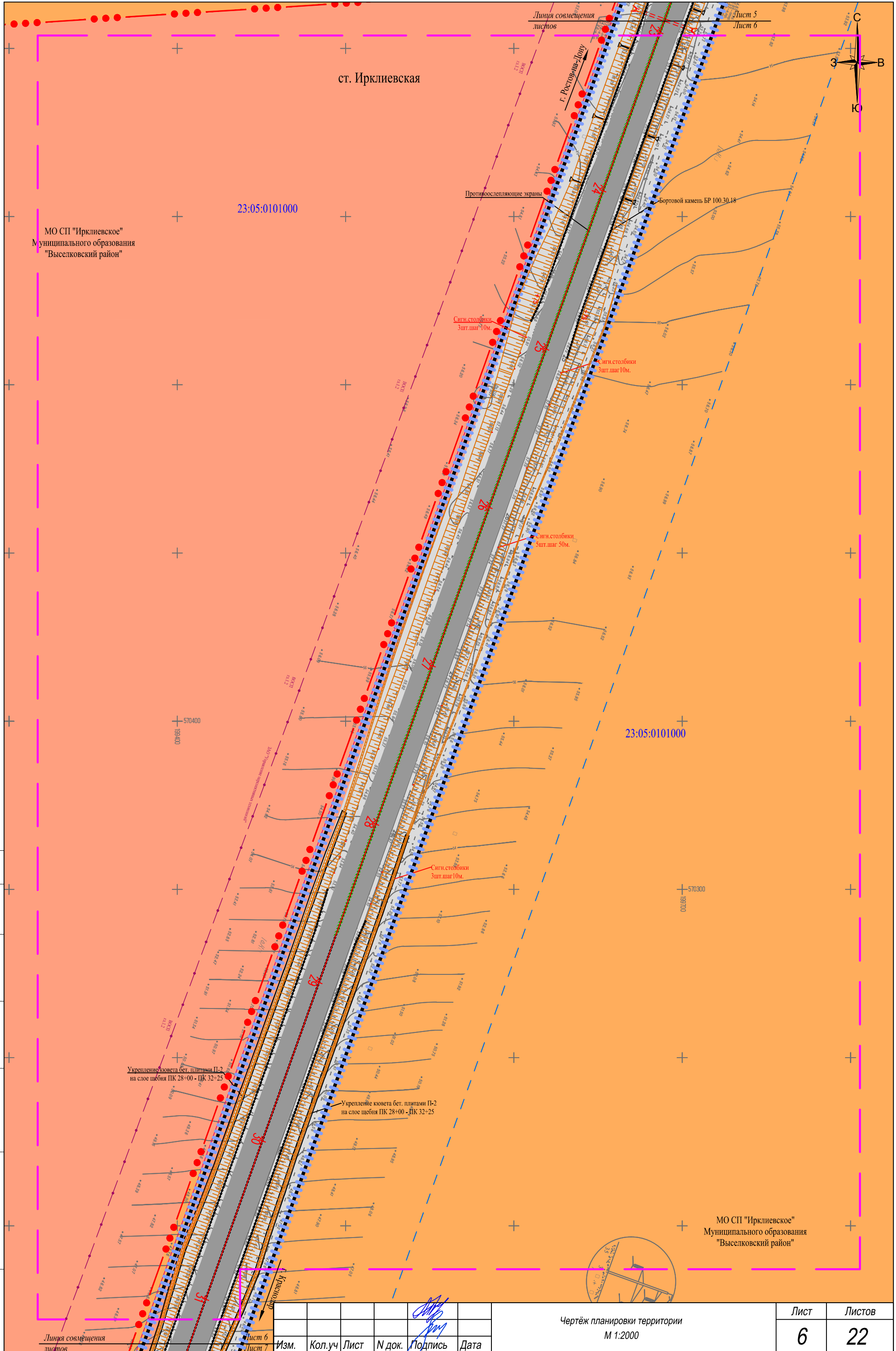
22

Изм.	Кол.уч	Лист	№ док.	Подпись	Дата

Согласовано

Взам. инв. N

Инв. N подл. Подпись



МО СП "Ирклиевское"
Муниципального образования
"Выселковский район"

23:05:0101000

ст. Ирклиевская

23:05:0101000

Укрепление кювета бет. плитами П-2
на слое щебня ПК 28+00 - ПК 32+25

Укрепление кювета бет. плитами П-2
на слое щебня ПК 28+00 - ПК 32+25

МО СП "Ирклиевское"
Муниципального образования
"Выселковский район"

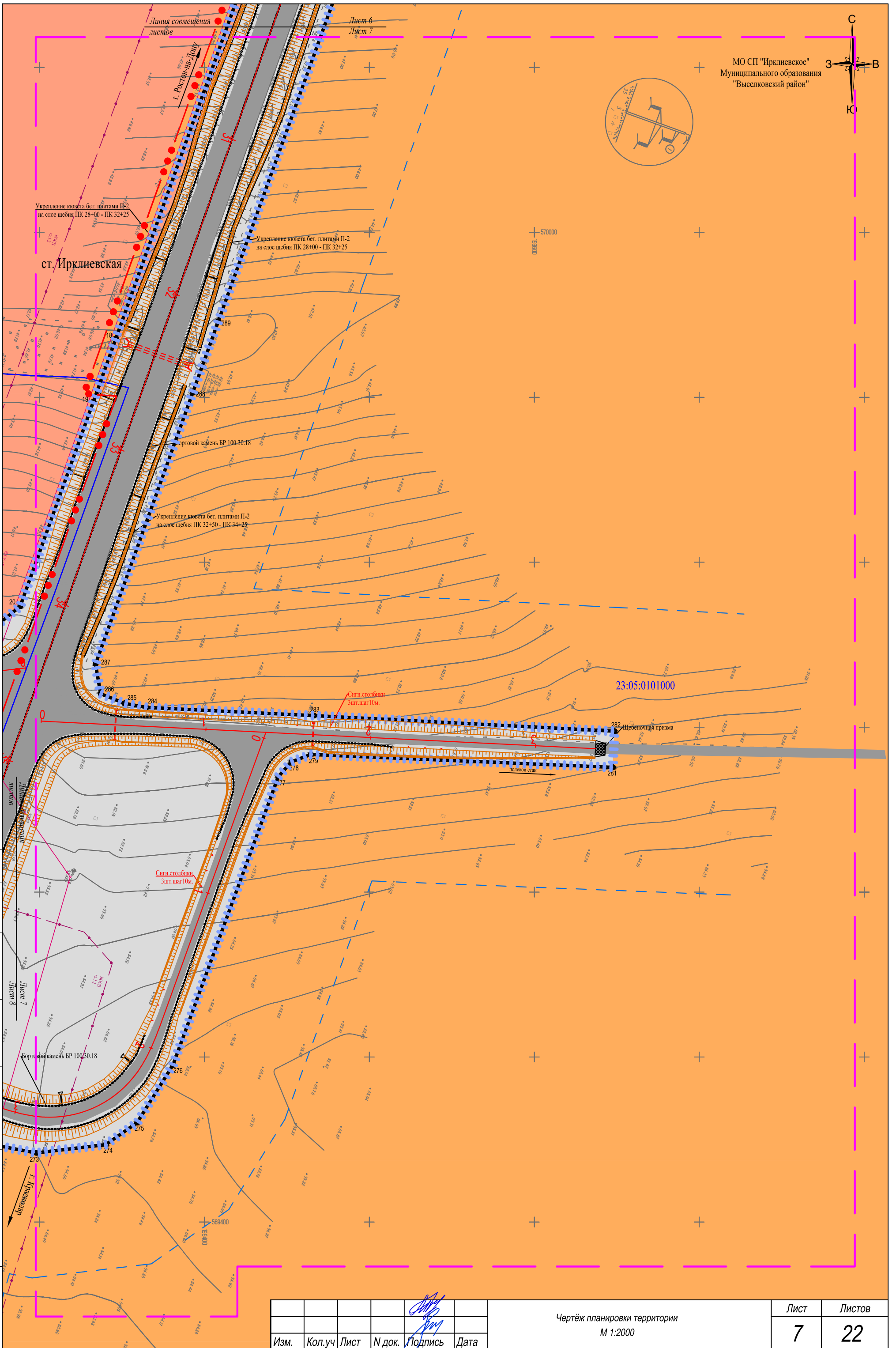
Согласовано

Инва. N подл.	Подпись
Инва. N инв.	Взам. инв. N

Чертёж планировки территории
М 1:2000

Лист	Листов
6	22

Линия совмещения листов	Лист 6	Лист 7	Изм.	Кол.уч	Лист	N док.	Подпись	Дата
-------------------------	--------	--------	------	--------	------	--------	---------	------



Согласовано

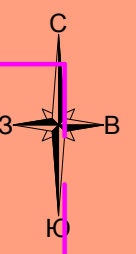
Взам. инв. N

Инв. N подл. Подпись

Изм.	Кол.уч	Лист	N док.	Подпись	Дата
				<i>[Signature]</i>	

Чертёж планировки территории
М 1:2000

Лист	Листов
7	22



МО СП "Ирклиевское"
Муниципального образования
"Выселковский район"

ст. Ирклиевская

23:05:0101000

23:05:0102020

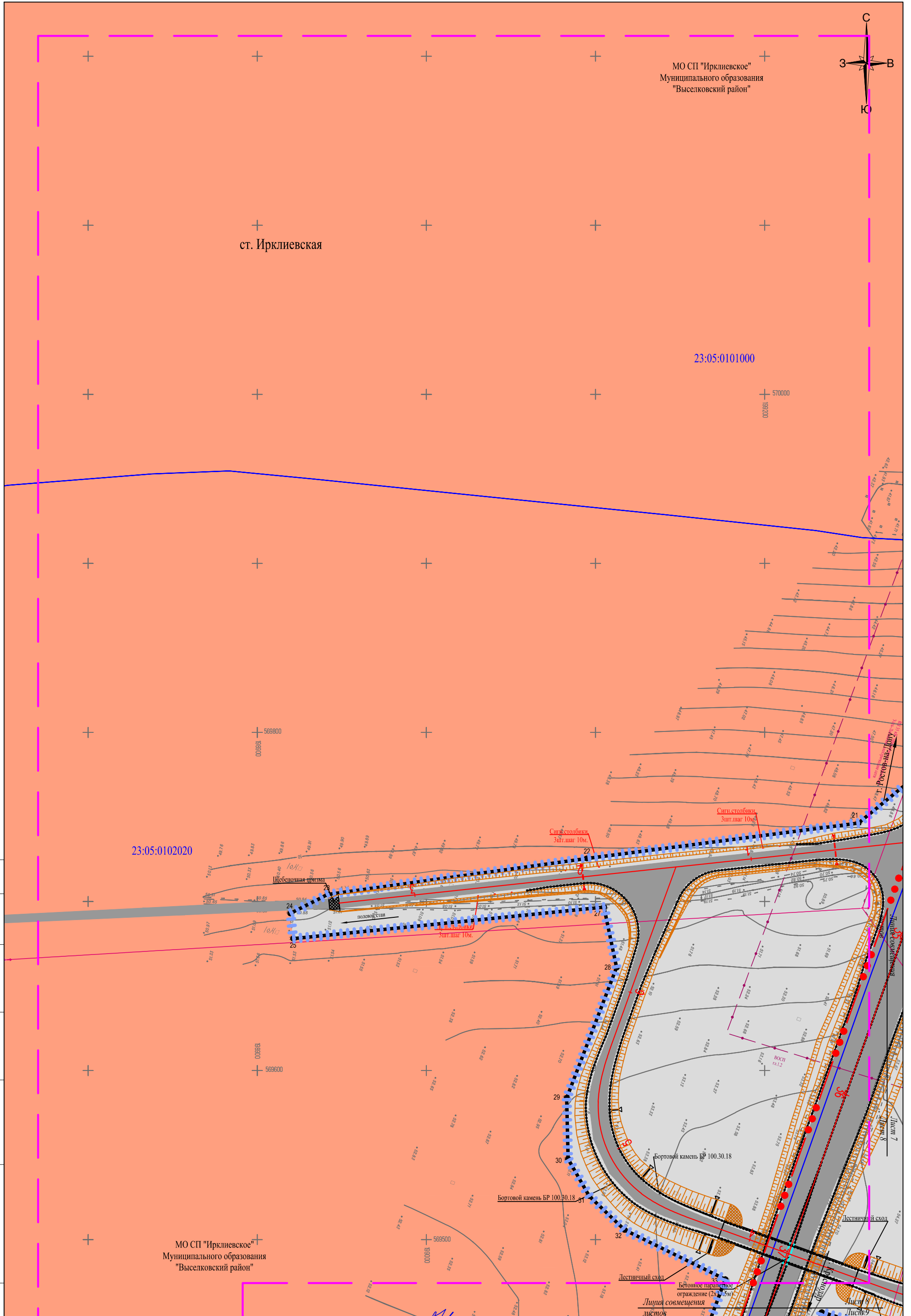
МО СП "Ирклиевское"
Муниципального образования
"Выселковский район"

Чертеж планировки территории
М 1:2000

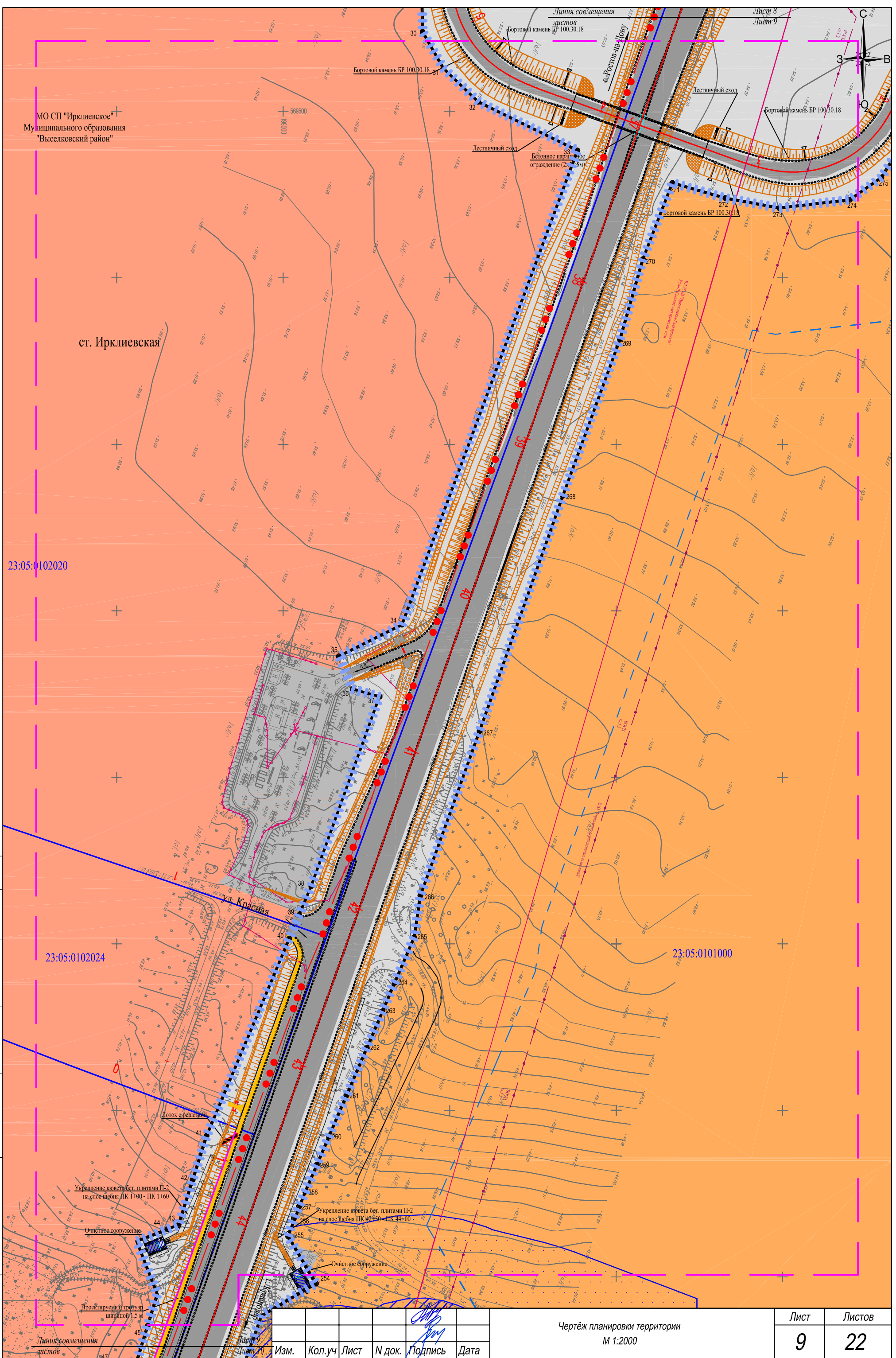
Лист 8
Листов 22

Изм.	Кол.уч	Лист	№ док.	Подпись	Дата
				<i>[Signature]</i>	

Согласовано	
Взам. инв. N	
Инв. N подл.	Подпись

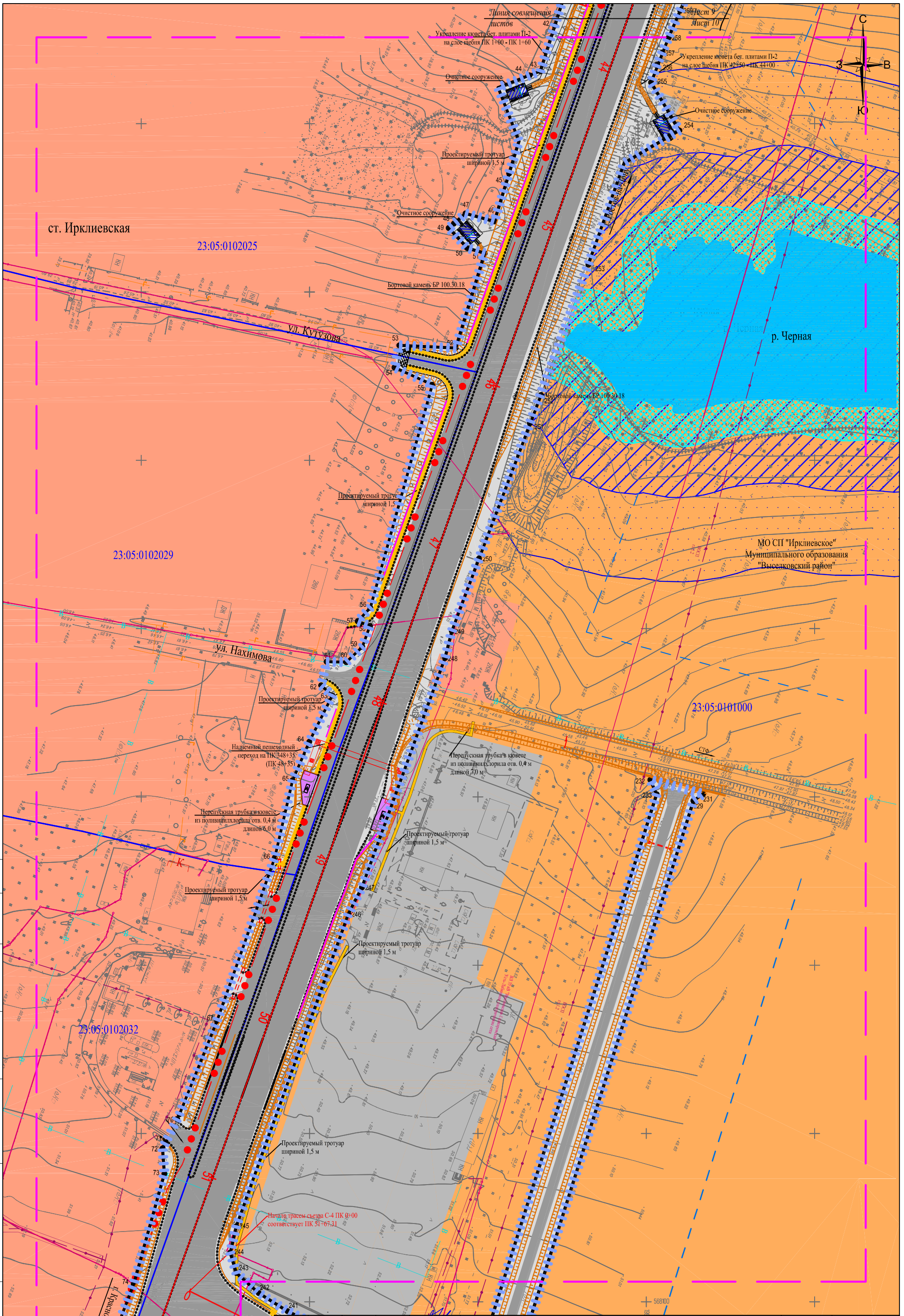


Согласовано					
Инв. N подл.	Подпись				
Взам. инв. N					



Чертеж планировки территории
М 1:2000

Лист	Листов
9	22



ст. Иркилевская

23:05:0102025

23:05:0102029

23:05:0101000

23:05:0102032

МО СП "Иркилевское"
Муниципального образования
"Выселковский район"

Согласовано

Взам. инв. N

Подпись

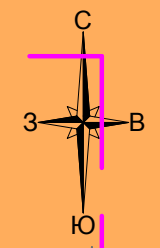
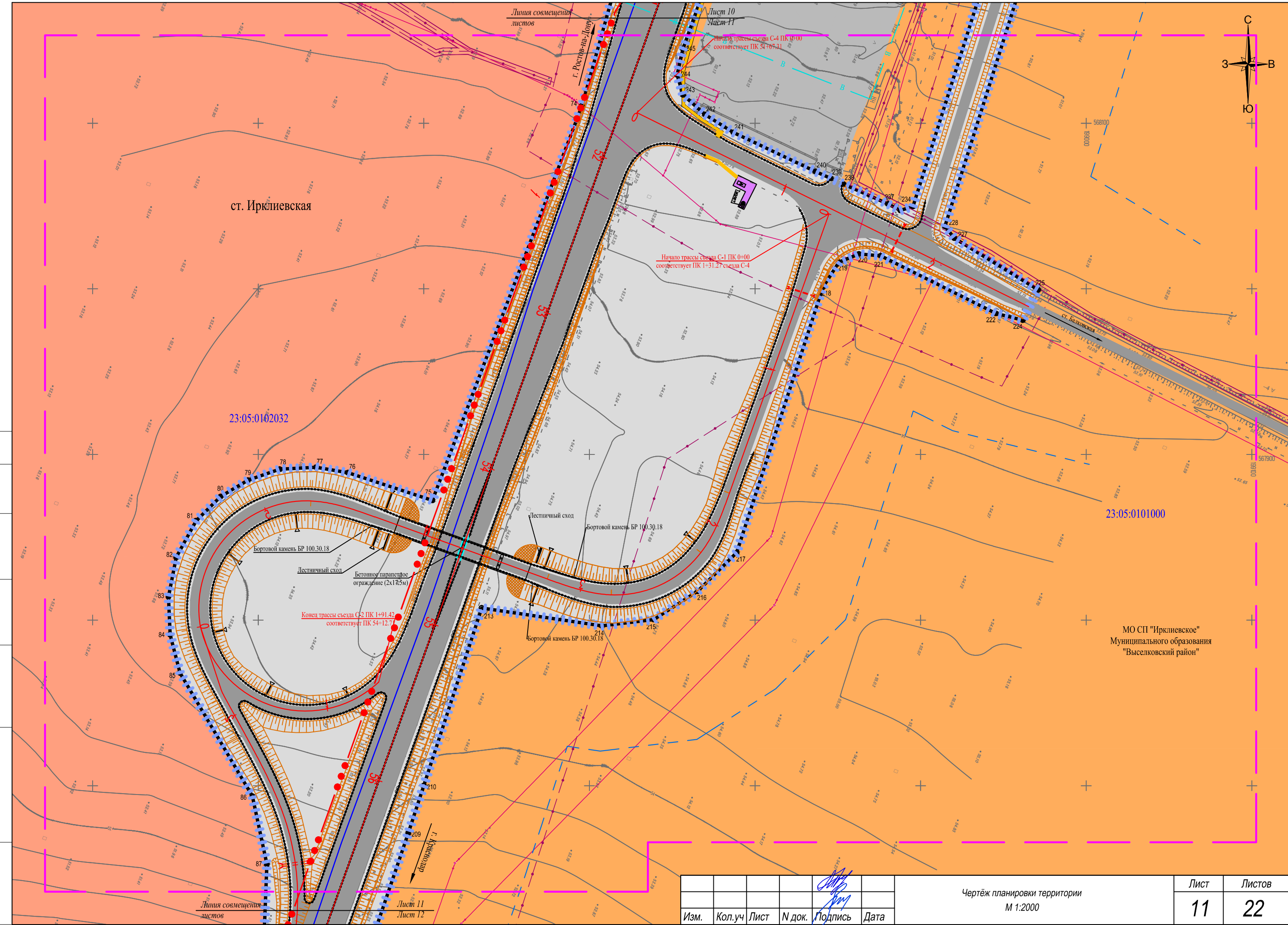
Инв. N подл.

Изм.	Кол.уч	Лист	N док.	Подпись	Дата
				<i>[Signature]</i>	

Чертеж планировки территории
М 1:2000

Лист	Листов
10	22

Линия совмещения листов
Лист 10
Лист 11



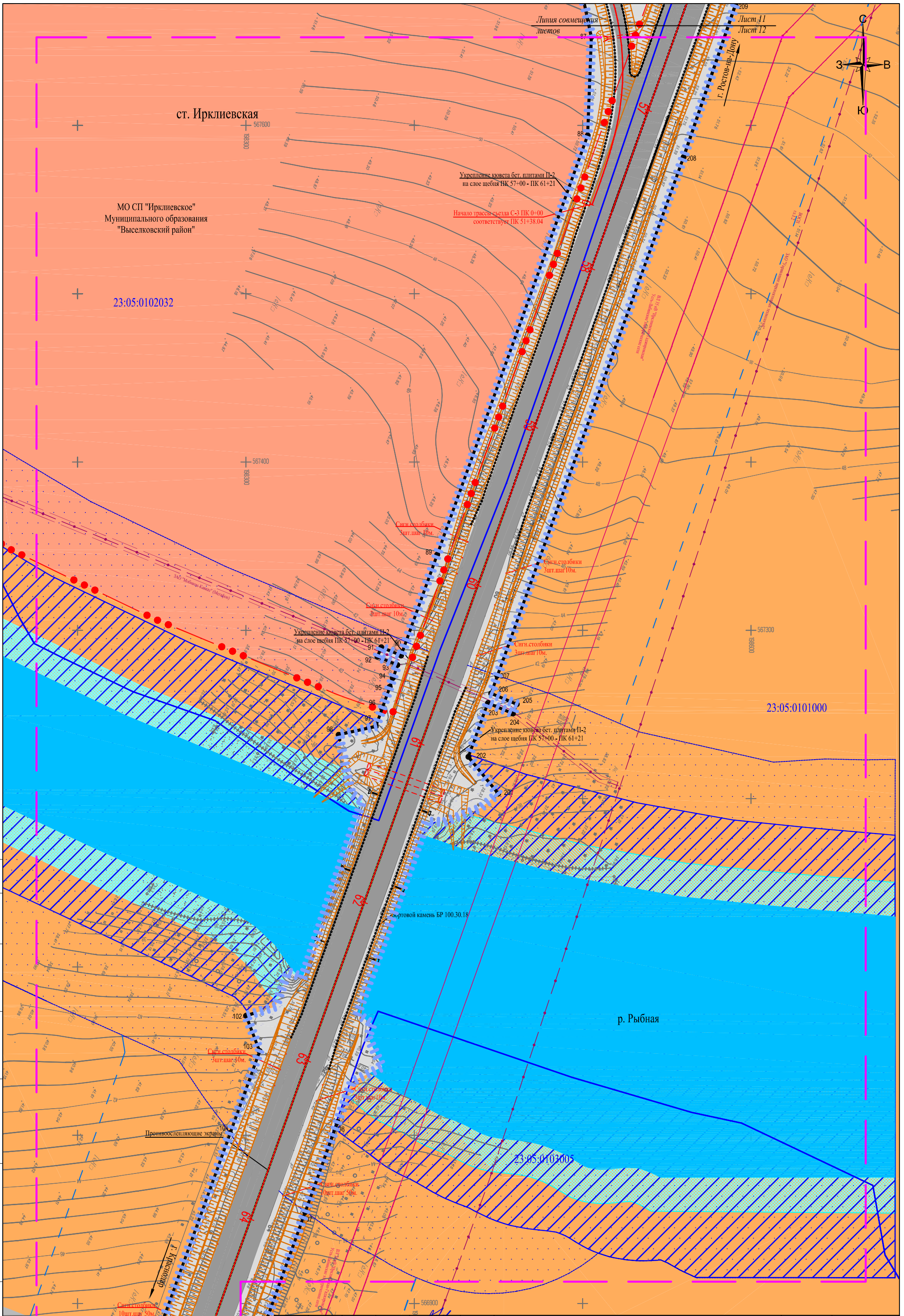
Инов. N подл.	Подпись
Взам. инв. N	
ЛОГАСОВАННО	

Изм.	Коп.уч	Лист	Н док.	Подпись	Дата
				<i>[Signature]</i>	

Чертёж планировки территории
М 1:2000

Лист	Листов
11	22

Согласовано
Взам. инв. N
Инв. N подл. Подпись



Изм.	Кол.уч	Лист	N док.	Подпись	Дата
				<i>[Signature]</i>	

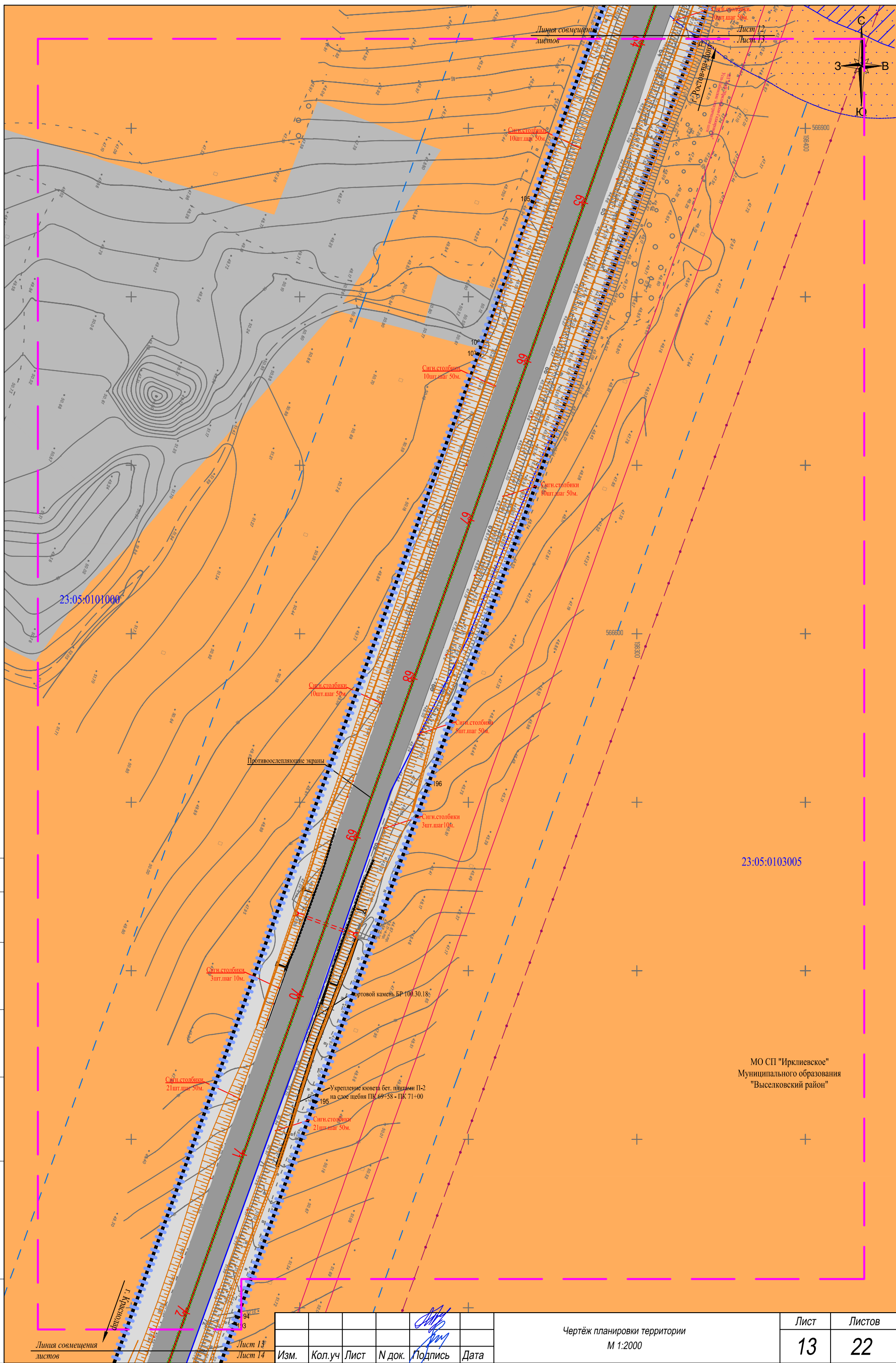
Чертеж планировки территории
М 1:2000

Лист	Листов
12	22

Согласовано

Инв. N подл. Подпись

Взам. инв. N



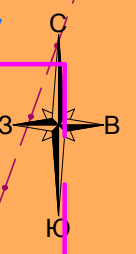
Линия совмещения листов

Лист 13
Лист 14

Изм.	Кол.уч	Лист	N док.	Подпись	Дата

Чертёж планировки территории
М 1:2000

Лист	Листов
13	22



Линия совмещения листов
г. Ростов-на-Дону

Лист 13
Лист 14

23:05:0101000

Противоослепляющие экраны

Сигн. столбики
21шт. шаг 50м.

Сигн. столбики
21шт. шаг 50м.

23:05:0103005

Противоослепляющие экраны

МО СП "Иркилевское"
Муниципального образования
"Выселковский район"

Согласовано

Взам. инв. N

Инв. N подл. Подпись

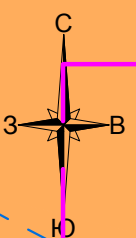
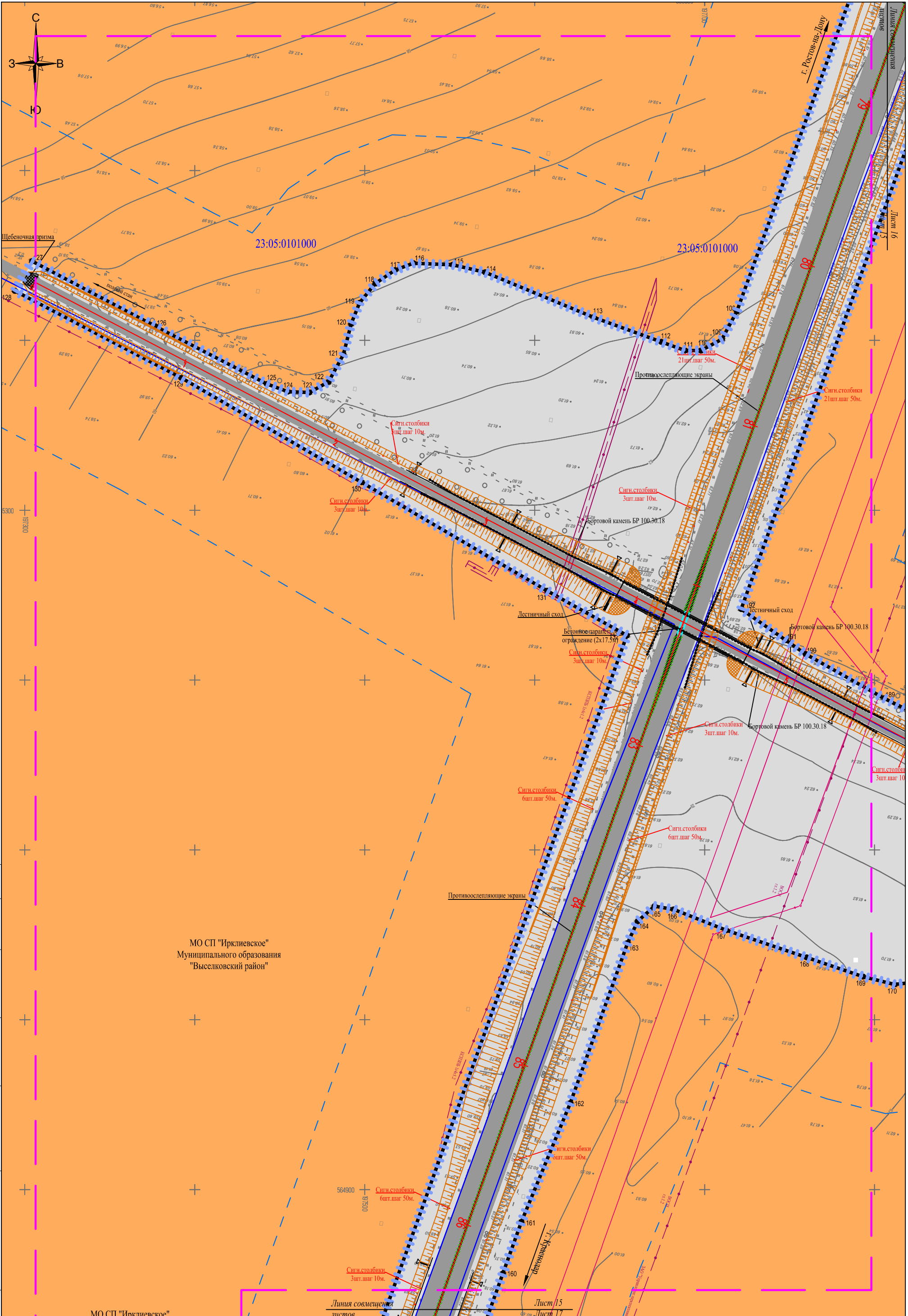
Линия совмещения листов

Лист 14
Лист 15

Изм.	Кол.уч	Лист	N док.	Подпись	Дата

Чертеж планировки территории
М 1:2000

Лист	Листов
14	22



МО СП "Ирклиевское"
Муниципального образования
"Выселковский район"

МО СП "Ирклиевское"
Муниципального образования
"Выселковский район"

Изм.	Кол.уч	Лист	№ док.	Подпись	Дата
				<i>[Signature]</i>	

Чертеж планировки территории
М 1:2000

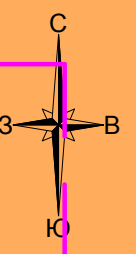
Лист	Листов
15	22

Согласовано

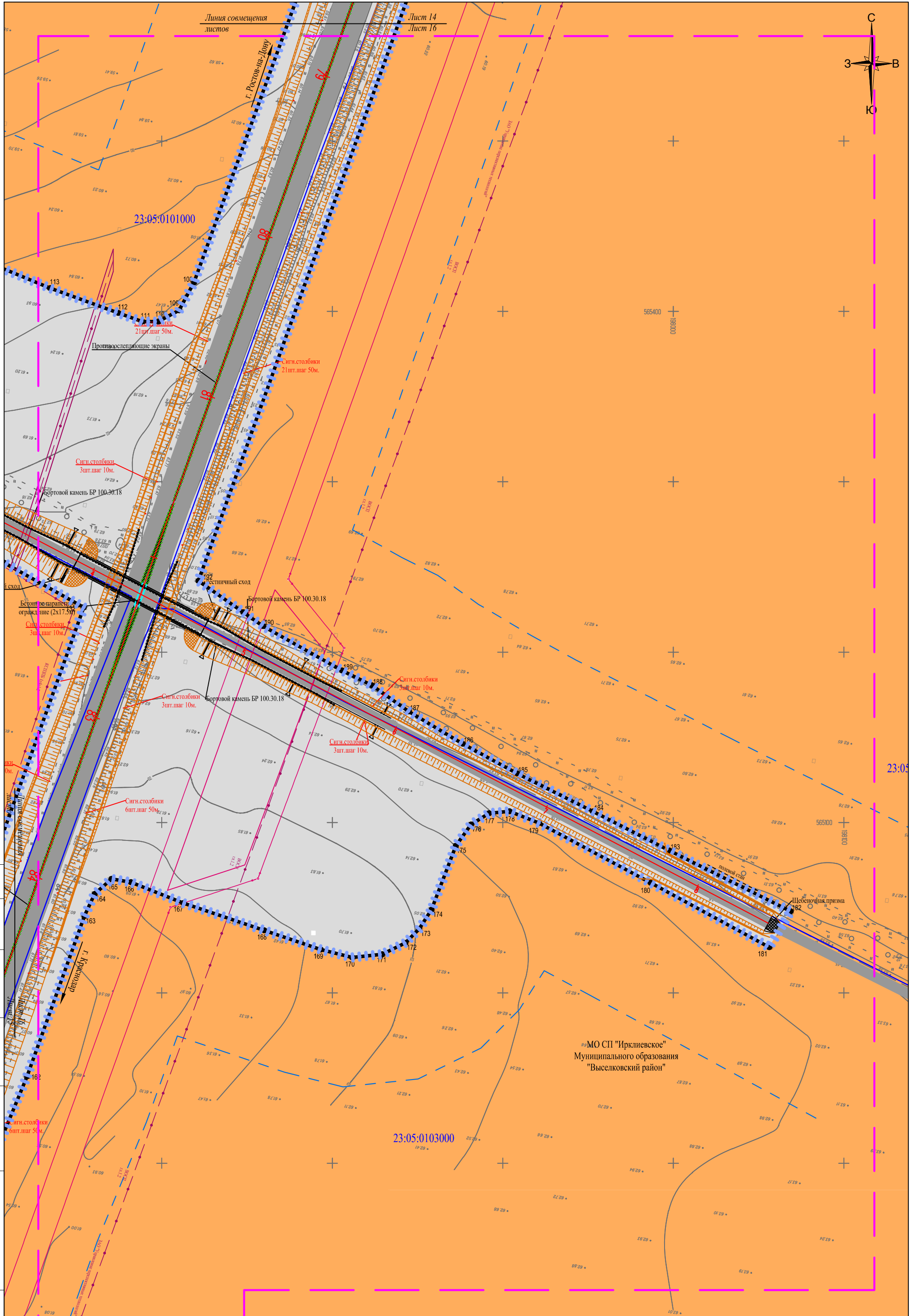
Взам. инв. N

Подпись

Инв. N подл.



Линия совмещения листов
Лист 14
Лист 16



Согласовано

Взам. инв. N

Инв. N подл. Подпись

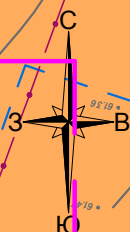
Изм.	Кол.уч	Лист	N док.	Подпись	Дата

Чертёж планировки территории
М 1:2000

Лист	Листов
16	22

23:05:0101003

Линия совмещения листов Лист 15 Лист 17



МО СП "Иркилевское"
Муниципального образования
"Выселковский район"

23:05:0101003

Противослепяющие экраны

Сигн. столбики
50шт. шаг 50м.

Бортовой камень БР 100.30.18

Сигн. столбики
3шт. шаг 10м.

23:05:0103000

Сигн. столбики
50шт. шаг 50м.

Противослепяющие экраны

Сигн. столбики
50шт. шаг 50м.

Изм.	Кол.уч	Лист	№ док.	Подпись	Дата
				<i>[Handwritten Signature]</i>	

Чертеж планировки территории
М 1:2000

Лист	Листов
17	22

Согласовано

Взам. инв. N

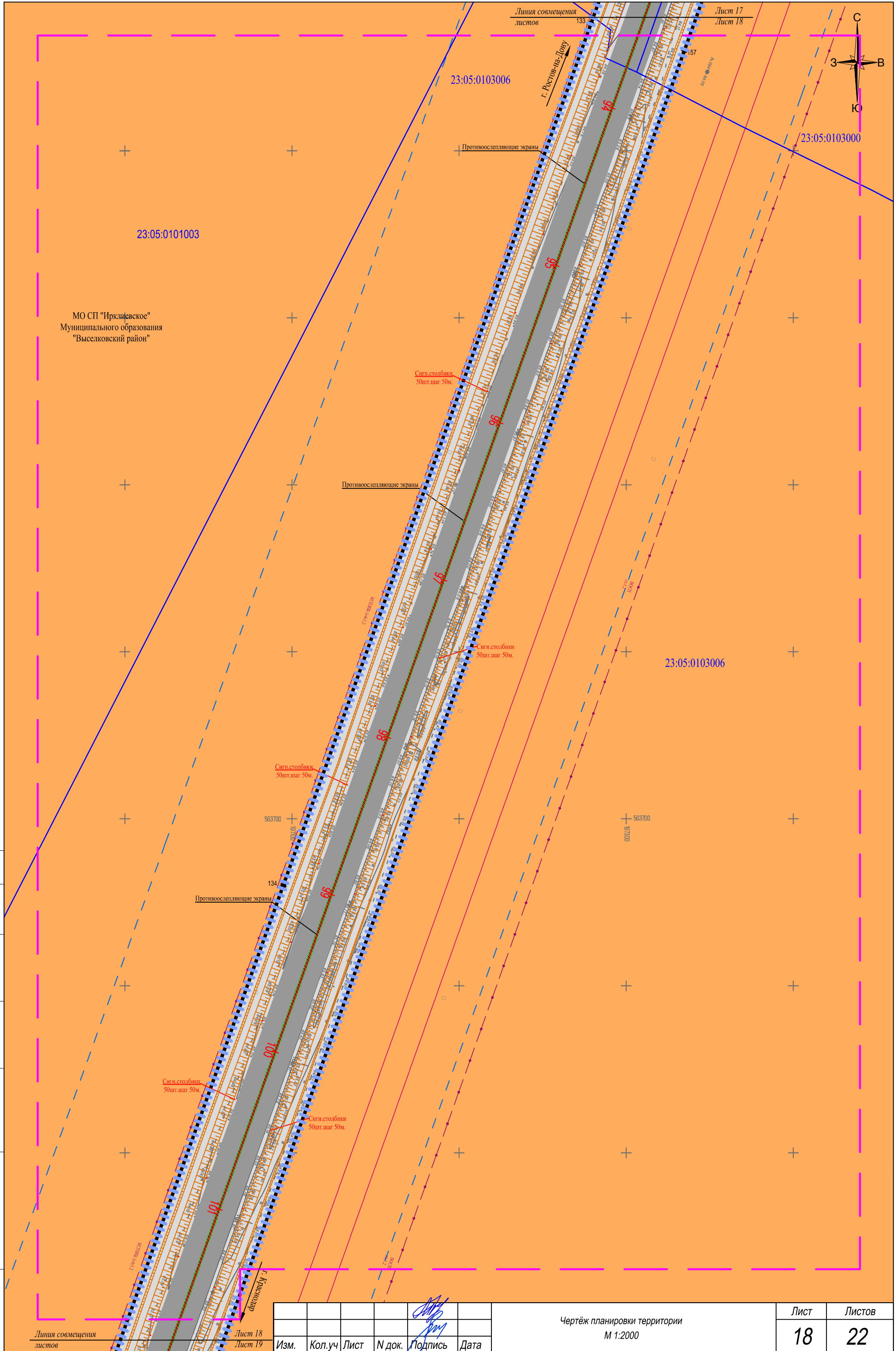
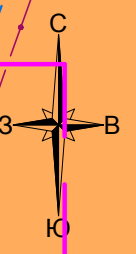
Подпись

Инв. N подл.

Линия совмещения листов

Лист 17

Лист 18



МО СП "Ирклиевское"
Муниципального образования
"Выселковский район"

23:05:0101003

23:05:0103006

Лист 17
Лист 18

23:05:0103000

23:05:0103006

Противоослепляющие экраны

Сигн. столбики
50шт. шаг 50м.

Сигн. столбики
50шт. шаг 50м.

Согласовано					
Инва. N подл.	Подпись	Взам. инв. N			

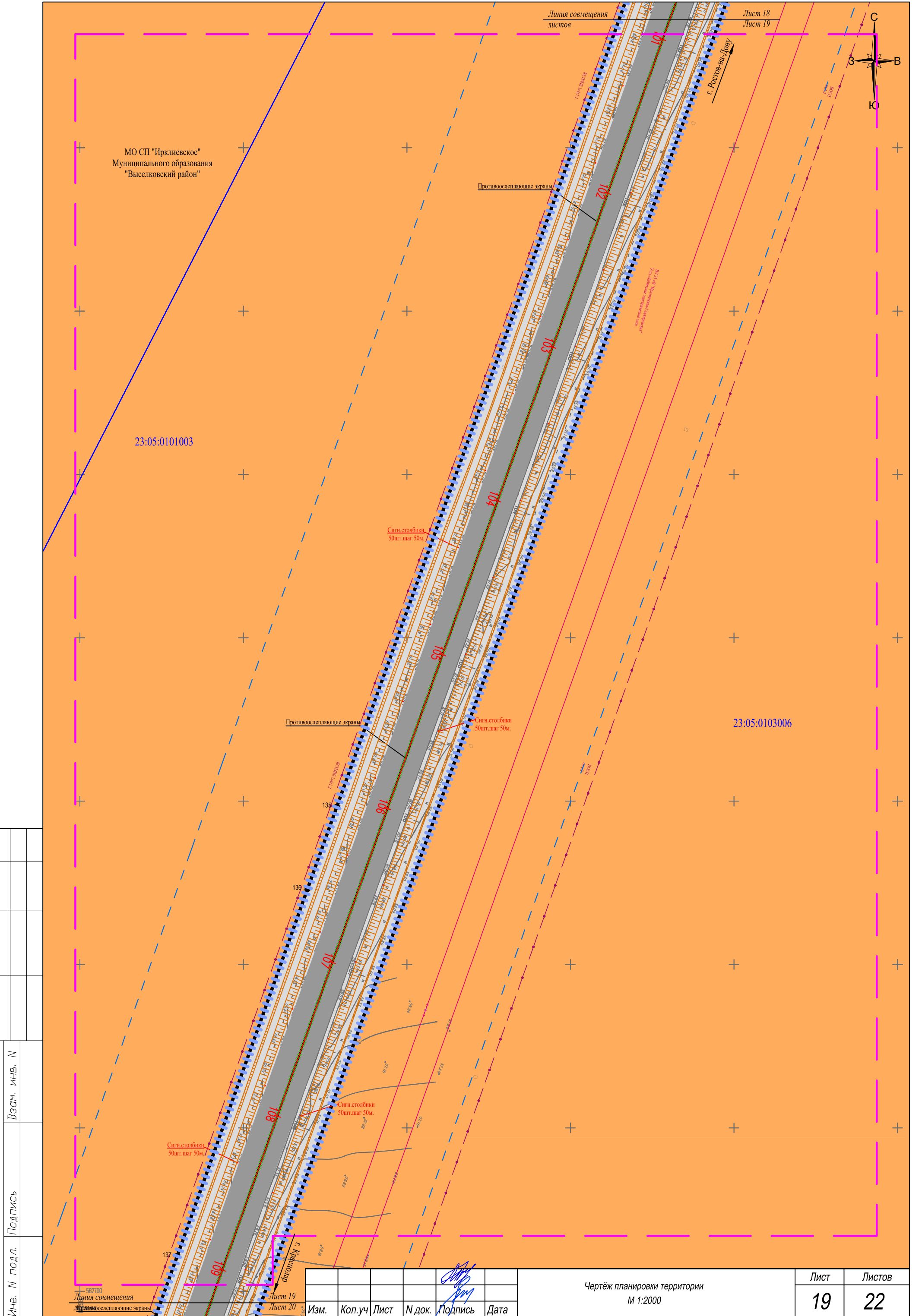
Изм.	Кол.уч	Лист	N док.	Подпись	Дата

Чертеж планировки территории
М 1:2000

Лист	Листов
18	22

Линия совмещения
листов

Лист 18
Лист 19

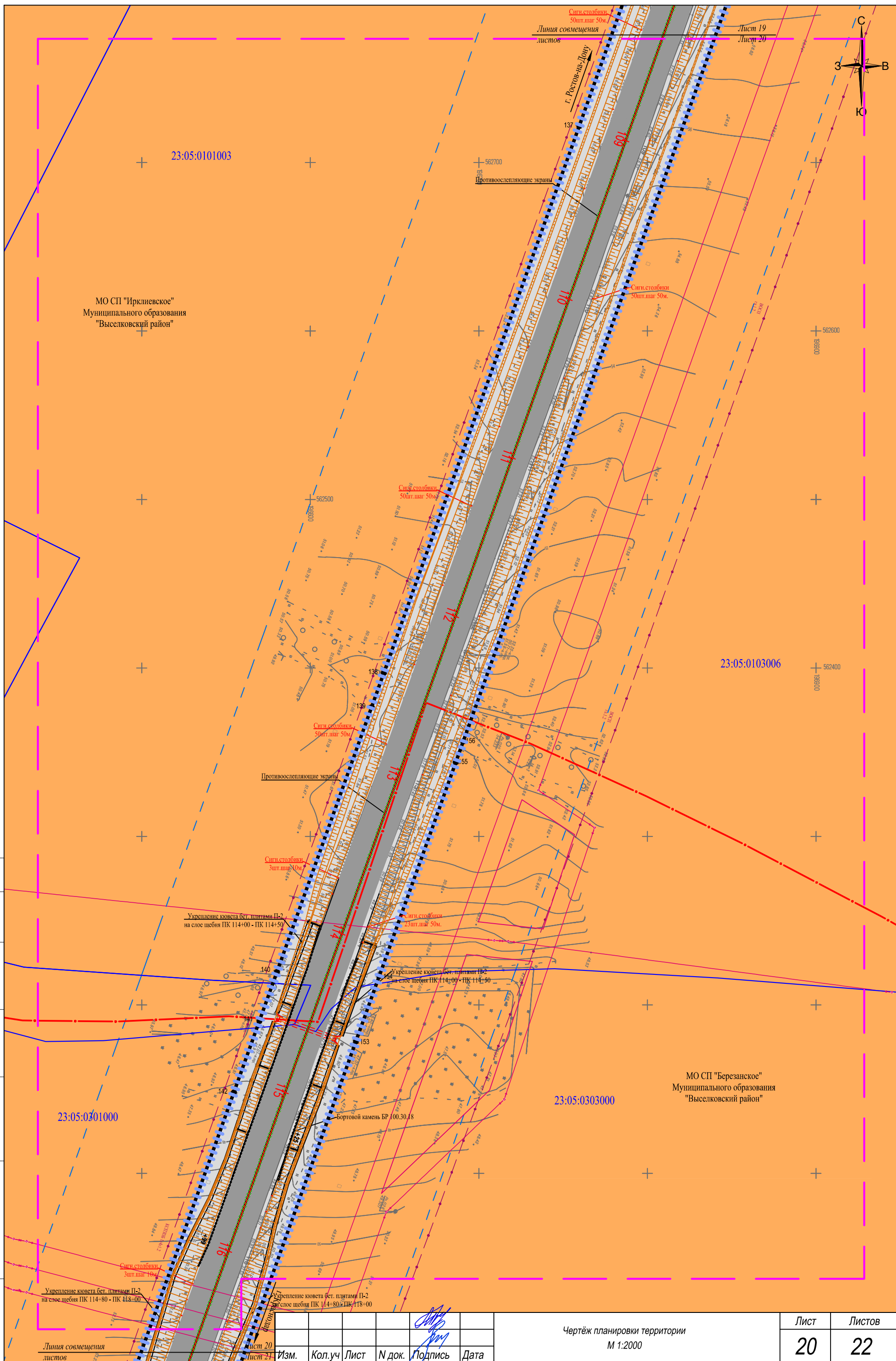


Согласовано		Взам. инв. N		Инв. N подл. Подпись	

Изм.	Кол.уч	Лист	N док.	Подпись	Дата
				<i>[Signature]</i>	

Чертеж планировки территории
М 1:2000

Лист	Листов
19	22



МО СП "Иркилевское"
Муниципального образования
"Выселковский район"

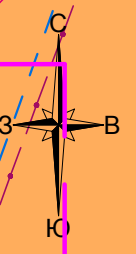
МО СП "Березанское"
Муниципального образования
"Выселковский район"

Согласовано	
Инва. N подл.	Подпись
Инва. N	Взам. инв. N

Изм.	Кол.уч	Лист	N док.	Подпись	Дата
				<i>[Signature]</i>	

Чертёж планировки территории
М 1:2000

Лист	Листов
20	22



МО СП "Березанское"
Муниципального образования
"Выселковский район"

23:05:0301000

23:05:0303000

Линия совмещения листов
Лист 20
Лист 21

г. Ростов-на-Дону

Укрепление кювета бет. плитами П-2 на слое щебня ПК 114+80 - ПК 118+00

Противоослепляющие экраны

Укрепление кювета бет. плитами П-2 на слое щебня ПК 114+80 - ПК 118+00

Укрепление кювета бет. плитами П-2 на слое щебня ПК 114+80 - ПК 118+00

Сигн. столбики 21шт. шаг 50м.

Сигн. столбики 23шт. шаг 50м.

Противоослепляющие экраны

Сигн. столбики 21шт. шаг 50м.

Сигн. столбики 23шт. шаг 50м.

Сигн. столбики 21шт. шаг 50м.

Противоослепляющие экраны

Линия совмещения листов

Лист 21
Лист 22

Изм.	Кол.уч	Лист	№ док.	Подпись	Дата
				<i>[Signature]</i>	

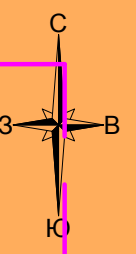
Чертеж планировки территории
М 1:2000

Лист	Листов
21	22

Согласовано

Взам. инв. №

Инв. № подл. Подпись



Лист 21
Лист 22

Линия совмещения листов

Сигн. столбики 21шт. шаг 50м.

г. Ростов-на-Дону

МО СП "Березанское"
Муниципального образования
"Выселковский район"

23:05:0301000

23:05:0303000

Противоослепляющие экраны

Сигн. столбики 21шт. шаг 50м.

Сигн. столбики 23шт. шаг 50м.

Бортовой камень БР-100.30.18

Сигн. столбики 3шт. шаг 10м.

Сигн. столбики 2шт. шаг 50м.

Конец трассы ПК 429+86 (ПК 129+86)
соответствует км 1240+495
автомагистрали М-4 "Дон"

автомагистр. г.

Согласовано	
Интв. N подл.	Подпись
Взам. инв. N	

Изм.	Кол.уч	Лист	N док.	Подпись	Дата

Чертеж планировки территории
М 1:2000

Лист	Листов
22	22