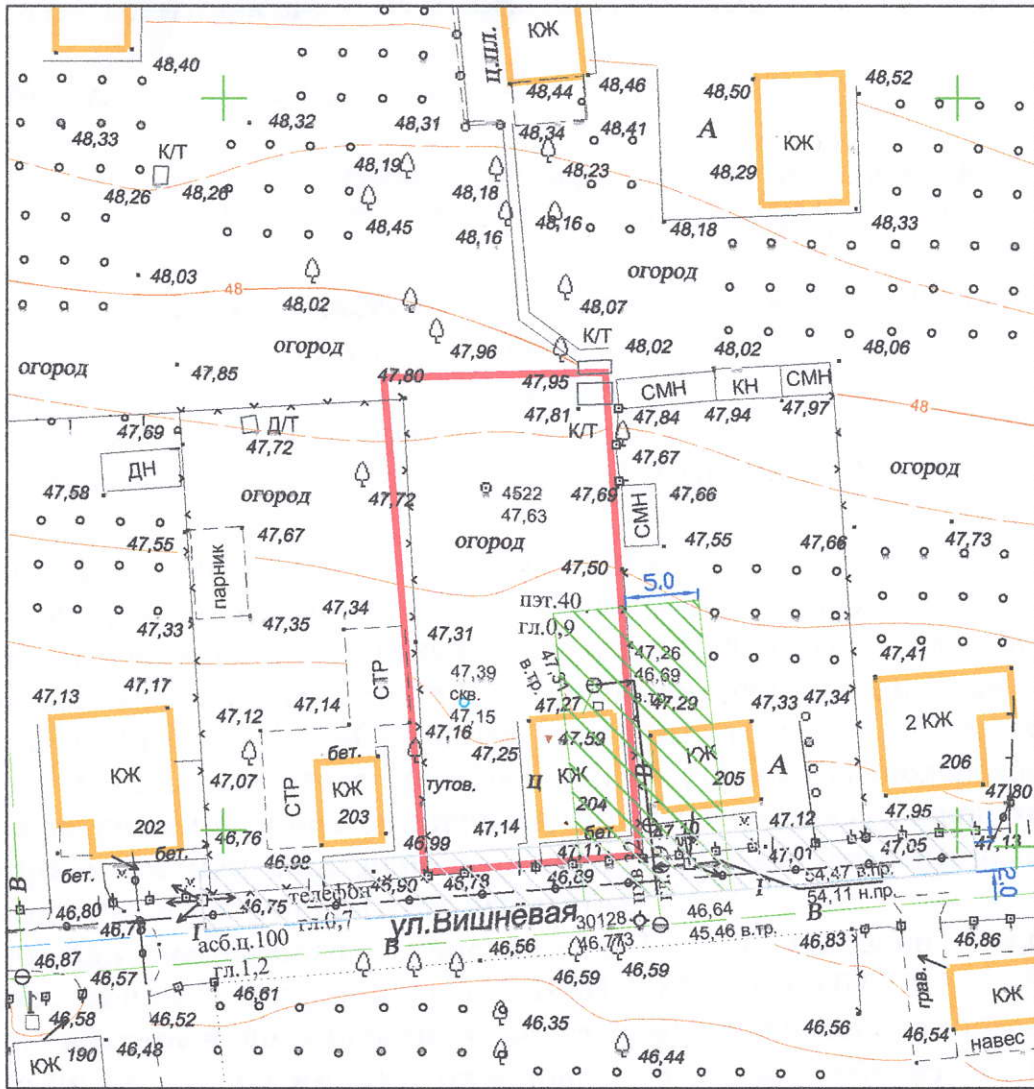










Схема планировочной организации территории земельного участка



УСЛОВНЫЕ ОБОЗНАЧЕНИЯ

-  Граница земельного участка
-  Электролиния
-  Водопровод
-  Охранная зона линии электропередач ВЛ 0.4 кВ (2 м в каждую сторону)
-  Охранная зона водопровода (5 м в каждую сторону)

Площадь земельного участка 497 кв.м.

			Краснодарский край, Павловский район, ст.Павловская, ул.Вишневая,204					
			Схема планировочной организации территории земельного участка			стадия	лист	листов
Должность	фамилия	подпись	Масштаб 1 : 500					
Директор	И.В.Лихо					ГП	1	1
Начальник ПТО	Л.А.Гострая					Муниципальное унитарное предприятие "Павловский архитектурно- градостроительный центр"		
Инженер	Н.Н. Чувилова	