



**АДМИНИСТРАЦИЯ МУНИЦИПАЛЬНОГО ОБРАЗОВАНИЯ
ПАВЛОВСКИЙ РАЙОН**

ПОСТАНОВЛЕНИЕ

от 23.05.2016

№ 530

ст-ца Павловская

**О внесении изменений в постановление администрации
муниципального образования Павловский район от 15 июля 2014 года
№ 1057 «Об утверждении схемы размещения рекламных конструкций
на земельных участках независимо от форм собственности, а также
на зданиях или ином недвижимом имуществе, находящихся в
собственности муниципального образования Павловский район
(на территории станицы Павловской)»**

В целях соблюдения внешнего архитектурного облика сложившейся застройки, градостроительных норм и правил, требований безопасности при распространении наружной рекламы, руководствуясь статьей 19 Федерального закона от 13 марта 2006 года № 38-ФЗ «О рекламе» и согласно письму департамента по архитектуре и градостроительству Краснодарского края от 7 апреля 2016 года № 71-3470/16-04-01 «О согласовании схемы рекламных конструкций» **п о с т а н о в л я ю:**

1. Внести в постановление администрации муниципального образования Павловский район от 15 июля 2014 года № 1057 «Об утверждении схемы размещения рекламных конструкций на земельных участках независимо от форм собственности, а также на зданиях или ином недвижимом имуществе, находящихся в собственности муниципального образования Павловский район (на территории станицы Павловской)» (далее – постановление) следующие изменения:

1)раздел III «Перечень рекламных конструкций на территории станицы Павловской» приложения к постановлению изложить в новой редакции (приложение № 1);

2)раздел IV «Схема размещения рекламных конструкций на территории станицы Павловской» приложения к постановлению изложить в новой редакции (приложение № 2);

3)раздел V «Карта размещения рекламных конструкций на территории станицы Павловской» дополнить картой размещения рекламных конструкций № 35 (приложение № 3).

2. Внесенные изменения в схему размещения рекламных конструкций на земельных участках независимо от форм собственности, а также на зданиях или

ином недвижимом имуществе, находящихся в собственности муниципального образования Павловский район (на территории станицы Павловской):

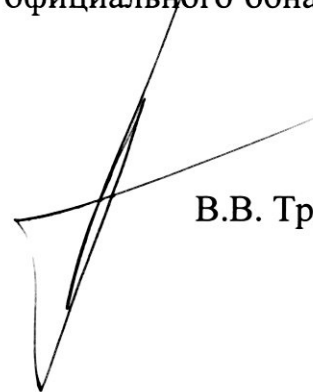
обнародовать в порядке, установленном для официального опубликования (обнародования) муниципальных правовых актов;

разместить на официальном сайте администрации муниципального образования Павловский район;

направить в департамент по архитектуре и градостроительству администрации Краснодарского края.

2. Постановление вступает в силу со дня его официального обнародования.

Глава муниципального образования
Павловский район



В.В. Трифонов

ПРИЛОЖЕНИЕ № 1

к постановлению администрации
муниципального образования

Павловский район

от 23.05.2016 № 530

Раздел III

Перечень рекламных конструкций на территории станции Павловской

№ п/п	Тип и вид рекламной конструкции	Количество сторон	Площадь информационного поля, кв.м	Адрес рекламной конструкции	Способ доведения до потребителя рекламных сообщений
1	2	3	4	5	6
1	Щит 2х3 м	2	12	ст. Павловская, ул. Промышленная, в районе пересечения с ул. Ленинградской	Неподвижный
2	Щит 3х6 м	2	36	ст. Павловская, ул. Советская, напротив д. № 71	Неподвижный
3	Щит 3х6 м	2	36	ст. Павловская, ул. Советская (напротив ул. Юбилейной), в 8,30 м сбоку от бровки земляного полотна дороги	Неподвижный
4	Щит 3х6 м	1	18	ст. Павловская, пересечение ул. Магистральной и ул. Советской в зоне зеленых насаждений	Неподвижный
5	Щит 2х3 м	2	12	ст. Павловская, ул. Магистральная, в районе памятника «Ганк»	Неподвижный

1	2	3	4	5	6
6	Щит 2х3 м	2	12	ст. Павловская, ул. Магистральная, напротив д. № 1 А	Неподвижный
7	Щит 3х6 м	2	36	ст. Павловская, ул. Магистральная, напротив д. № 11	Неподвижный
8	Щит 3х6 м	2	36	ст. Павловская, ул. Магистральная, перед д. № 53	Неподвижный
9	Щит 3х6 м	2	36	ст. Павловская, ул. Магистральная, в 80 м от автобусной остановки	Неподвижный
10	Щит 3х6 м V-образной формы	2	36	ст. Павловская, ул. Магистральная, на автодороге «подъезд к ст. Павловской» км 0+910 справа	Неподвижный
11	Щит 2х3 м	2	12	ст. Павловская, ул. Магистральная, район Краснодарской развилки	Неподвижный
12	Щит 3х6 м V-образной формы	2	36	ст. Павловская, территорияхоз.двора ЗАО «Колос», промзона	Неподвижный
13	Пилон с внутренней подсветкой	2	16,8	ст. Павловская, ул. Ленина, центральный парк, напротив СОШ № 2, в 30 м от пересечения с ул. Крупской	Неподвижный
14	Пилон с внутренней подсветкой	2	16,8	ст. Павловская, ул. Ленина, центральный парк, напротив СОШ № 2, в 65 м от пересечения с ул. Крупской	Неподвижный

1	2	3	4	5	6
15	Пилон с внутренней подсветкой	2	16,8	ст. Павловская, ул. Ленина, центральный парк, напротив СОШ № 2, в 35 м от пересечения с ул. Юных ленинцев	Неподвижный
16	Пилон с внутренней подсветкой	2	16,8	ст. Павловская, ул. Ленина, справа от главного фасада магазина «Калейдоскоп»	Неподвижный
17	Щит 2х3 м V-образной формы	2	12	ст. Павловская, ул. Ленина, напротив д. № 14 (магазин «Мебель»)	Неподвижный
18	Щитовая РК	1	5,73	ст. Павловская, ул. Ленина, 4 (слева от въезда на земельный участок)	Неподвижный
19	Пилон с внутренней подсветкой	2	16,8	ст. Павловская, ул. Горького, центральная аллея, слева от дорожки к фонтану	Неподвижный
20	Пилон с внутренней подсветкой	2	16,8	ст. Павловская, ул. Горького, центральная аллея, справа от дорожки к фонтану	Неподвижный
21	Стела	1	5-6	ст. Павловская, ул. Горького в районе пересечения с ул. Пролетарской (в начале центральной аллеи)	Неподвижный
22	Пилон с внутренней подсветкой	2	16,8	ст. Павловская, ул. Горького, напротив дома № 320	Неподвижный
23	Пилон с внутренней подсветкой	2	16,8	ст. Павловская, ул. Горького, напротив дома № 400	Неподвижный

1	2	3	4	5	6
24	Стела	2	9	ст. Павловская, ул. Гладкова, 28 (слева от здания магазина вдоль границы с участком № 30 по ул. Гладкова)	Неподвижный
25	Щитовая РК	2	14	ст. Павловская, ул. Гладкова, 28 (справа от здания магазина вдоль границы с участком № 26 по ул. Гладкова)	Неподвижный
26	Пилон с внутренней подсветкой	2	16,8	ст. Павловская, ул. Юных ленинцев, центральный парк, в 35 метрах от пересечения с ул. Ленина	Неподвижный
27	Пилон с внутренней подсветкой	2	16,8	ст. Павловская, ул. Юных ленинцев, центральный парк, справа от дорожки к памятнику В.И. Ленину	Неподвижный
28	Пилон с внутренней подсветкой	2	16,8	ст. Павловская, ул. Юных ленинцев, центральный парк, в районе стоматологической поликлиники	Неподвижный
29	Пилон с внутренней подсветкой	2	16,8	ст. Павловская, ул. Первомайская, центральный парк, в 30 метрах от пересечения с ул. Юных ленинцев	Неподвижный
30	Пилон с внутренней подсветкой	2	16,8	ул. Первомайская, центральный парк, в 60 метрах от пересечения с ул. Юных ленинцев	Неподвижный
31	Пилон с внутренней подсветкой	2	16,8	ст. Павловская, ул. Первомайская, центральный парк, в 45 метрах от пересечения с ул. Крупской	Неподвижный

1	2	3	4	5	6
32	Щитовая РК	2	36	ст. Павловская, с юга автодороги по ул. Магистральной, напротив земельного участка № 59	Неподвижный
33	Стела	1	3-6	ст. Павловская, ул. Горького, напротив д. № 18/1 по ул. Ленина	Неподвижный
34	Щит 2х3 м	2	12	ст. Павловская, ул. Проезжая, 9	Неподвижный
35	Щит 3х6 м	2	36	ст. Павловская, ул. Магистральная, на автодороге «Подъезд к ст. Павловской» км 0+450 справа	Неподвижный

Начальник управления архитектуры и градостроительства
администрации муниципального образования Павловский район



Т.А. Черемискина

Раздел IV
Схема размещения рекламных конструкций на территории ст. Павловской

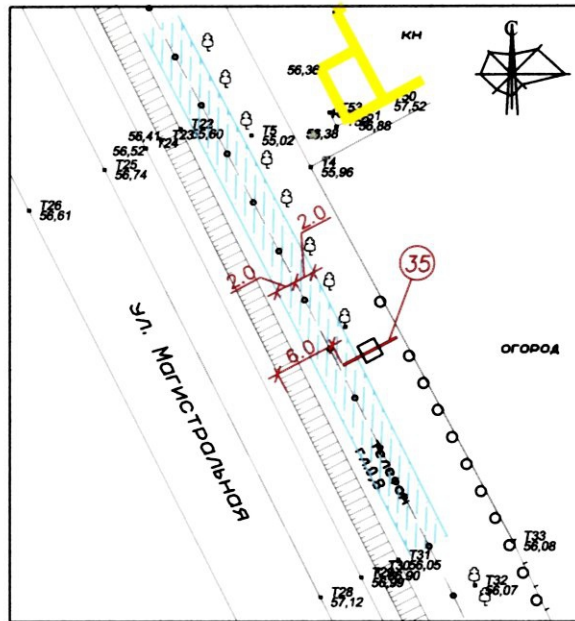


▲ - утвержденное место размещения рекламной конструкции
▲ - условные обозначения:






Начальник управления архитектуры и градостроительства
администрации муниципального образования Павловский район

Т.А. Черемискина

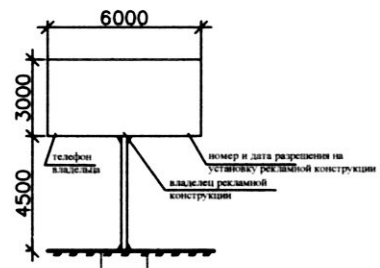
Карта размещения рекламной конструкции № 35
Вид рекламной конструкции: двухсторонний щит 3х6 м;
Адрес: ст. Павловская, ул. Магистральная, на автодороге
"подъезд к ст. Павловской" км 0+450 справа



Условные обозначения:

-  Рекламная конструкция
-  Кабель связи
-  Охранная зона связи
-  Сущ. строения
-  Дор. знак

Общий вид рекламной конструкции



Примечание:

- расстояние от РК № 35 до ближайшего дорожного знака - 83 м;
- в радиусе 100 м. от места установки РК № 35 на одной стороне дороги отсутствуют средства наружной рекламы, светофоры, остановки маршрутных транспортных средств, аварийно-опасные участки дороги железнодорожные переезды, мостовые сооружения, тунели и путепроводы, транспортные развязки, а также наземные пешеходные переходы и пересечения улиц.

Начальник управления архитектуры и градостроительства
администрации муниципального образования Павловский район



Т.А. Черемискина