

АДМИНИСТРАЦИЯ ПАВЛОВСКОГО СЕЛЬСКОГО ПОСЕЛЕНИЯ  
ПАВЛОВСКОГО РАЙОНА

**ПОСТАНОВЛЕНИЕ**

от 16.10.2014

№ 553

станция Павловская

**Об определении границ прилегающих к некоторым  
организациям и объектам территорий, на которых не допускается  
розничная продажа алкогольной продукции  
на территории Павловского сельского поселения  
Павловского района**

В целях реализации Федерального закона от 22 ноября 1995 года № 171-ФЗ «О государственном регулировании производства и оборота этилового спирта, алкогольной и спиртосодержащей продукции и об ограничении потребления (распития) алкогольной продукции», закона Краснодарского края от 4 июня 2012 года № 2497-КЗ «Об установлении ограничений в сфере розничной продажи алкогольной продукции и безалкогольных тонизирующих напитков» и постановления правительства от 27 декабря 2012 года № 1425 «Об определении органами государственной власти субъектов Российской Федерации мест массового скопления граждан и мест нахождения источников повышенной опасности, в которых не допускается розничная продажа алкогольной продукции, а также определении органами местного самоуправления границ прилегающих территорий, на которых не допускается розничная продажа алкогольной продукции» **п о с т а н о в л я ю:**

1. Определить минимальное значение расстояния от детских, образовательных, медицинских организаций, объектов спорта, оптовых и розничных рынков, вокзалов, аэропортов, объектов военного назначения мест массового скопления граждан в период проведения публичных мероприятий, мест нахождения источников повышенной опасности до границ прилегающих территорий, на которых не допускается розничная продажа алкогольной продукции в стационарных торговых объектах на территории Павловского сельского поселения Павловского района 50 метров.

2. Определить минимальное значение расстояния от детских, образовательных, медицинских организаций, объектов спорта, оптовых и розничных рынков, вокзалов, аэропортов, объектов военного назначения мест массового скопления граждан в период проведения публичных мероприятий, мест нахождения источников повышенной опасности до границ прилегающих территорий, на которых не допускается розничная продажа алкогольной продукции при оказании услуг общественного питания на территории Павловского сельского поселения Павловского района 35 метров.

3. Расстояние от детских, образовательных, медицинских организаций, объектов спорта, оптовых и розничных рынков, вокзалов, аэропортов, объектов военного назначения, мест массового скопления граждан в период проведения публичных мероприятий, мест нахождения источников повышенной опасности до границ прилегающих территорий рассчитывается:

а) при наличии обособленной территории от входа для посетителей на обособленную территорию до входа для посетителей в стационарный торговый объект по кратчайшей пешеходной зоне;

б) при отсутствии обособленной территории - от входа для посетителей в здание (строение, сооружение), в котором расположены организации и (или) объекты, указанные в пунктах 1 и 2 настоящего Постановления до входа для посетителей в стационарный торговый объект по кратчайшей пешеходной зоне.

4. Утвердить схемы границ прилегающих территорий для части организаций и (или) объектов, указанных в пунктах 1 и 2 настоящего Постановления (приложение).

5. Постановление администрации Павловского сельского поселения Павловского района от 06 августа 2010 года № 418 «Об определении прилегающих территорий к местам массового скопления граждан и местам нахождения источников повышенной опасности, на которых не допускается розничная продажа алкогольной продукции с содержанием этилового спирта более 15 процентов объема готовой продукции на территории Павловского сельского поселения Павловского района» признать утратившим силу.

6. Муниципальному казенному учреждению администрации Павловского сельского поселения Павловского района (Воронова) опубликовать (разместить) настоящее постановление на официальном Web-сайте Павловского сельского поселения Павловского района ([www.pavlovskoe-sp.ru](http://www.pavlovskoe-sp.ru)).

7. Контроль за выполнением настоящего постановления возложить на заместителя главы Павловского сельского поселения Павловского района Д.Н. Пуховского.

8. Постановление вступает в силу со дня его опубликования.

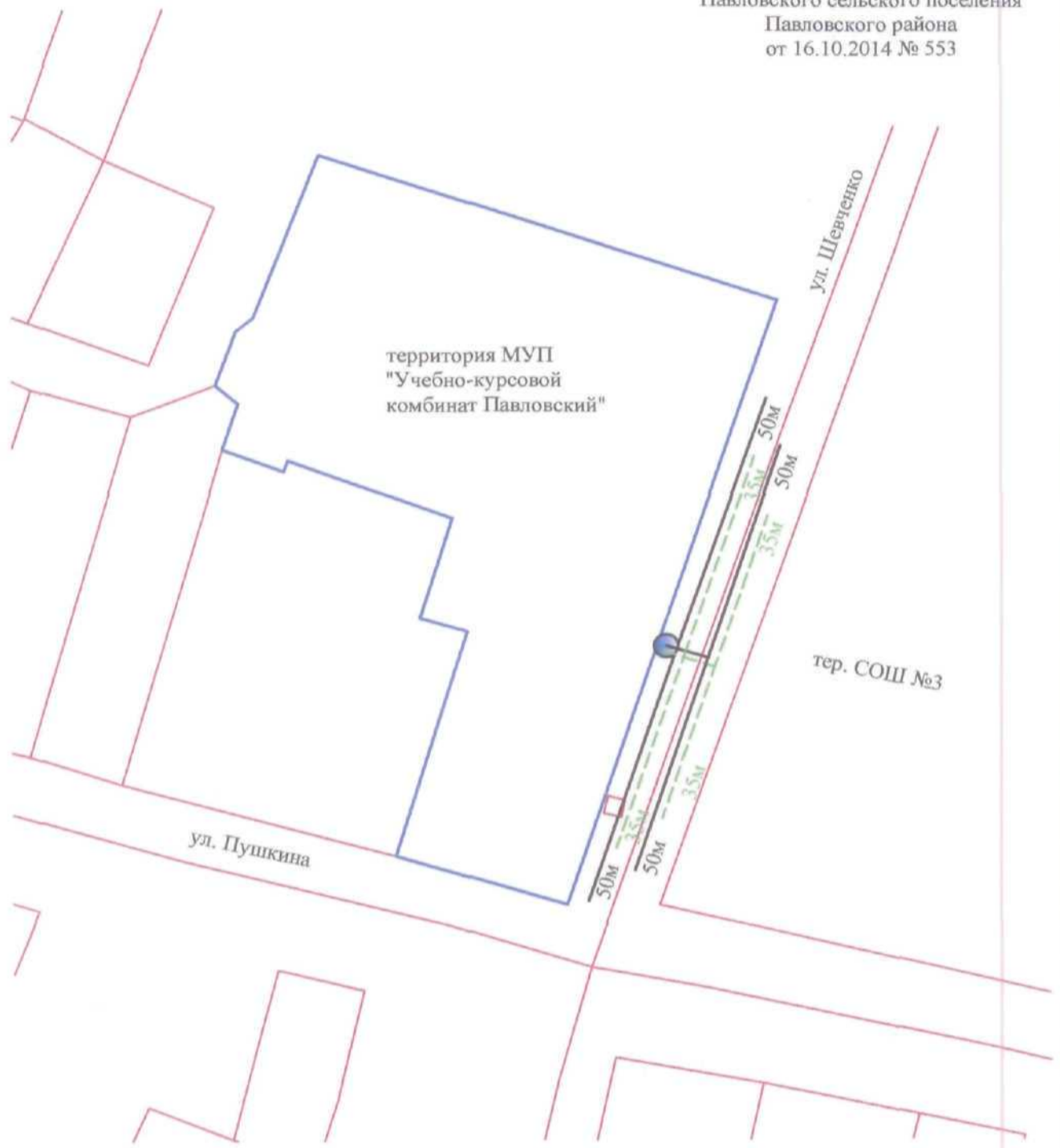
Глава Павловского сельского поселения  
Павловского района



М.В.Шмелёв

Схема границ прилегающей территории МУП  
"Учебно-курсовой комбинат Павловский"  
в станице Павловской по улице Шевченко, 47/А

ПРИЛОЖЕНИЕ  
к постановлению администрации  
Павловского сельского поселения  
Павловского района  
от 16.10.2014 № 553



УСЛОВНЫЕ ОБОЗНАЧЕНИЯ

-  граница объекта
-  вход для посетителей
-  кратчайшая пешеходная зона до стационарных торговых объектов
-  кратчайшая пешеходная зона до объектов оказывающих услуги общественного питания
-  кадастровые участки



Схема границ прилегающей территории ЦДОД №1 " в станице Павловской по улице Ленина , 13

ПРИЛОЖЕНИЕ  
к постановлению администрации  
Павловского сельского поселения  
Павловского района  
от 16.10.2014 № 553



УСЛОВНЫЕ ОБОЗНАЧЕНИЯ

-  граница объекта
-  вход для посетителей
-  кратчайшая пешеходная зона до стационарных торговых объектов
-  кратчайшая пешеходная зона до объектов оказывающих услуги общественного питания
-  кадастровые участки

Схема границ прилегающей территории МБДОУ №1  
в станице Павловской по улице Парковая, 50/А

ПРИЛОЖЕНИЕ  
к постановлению администрации  
Павловского сельского поселения  
Павловского района  
от 16.10.2014 № 553



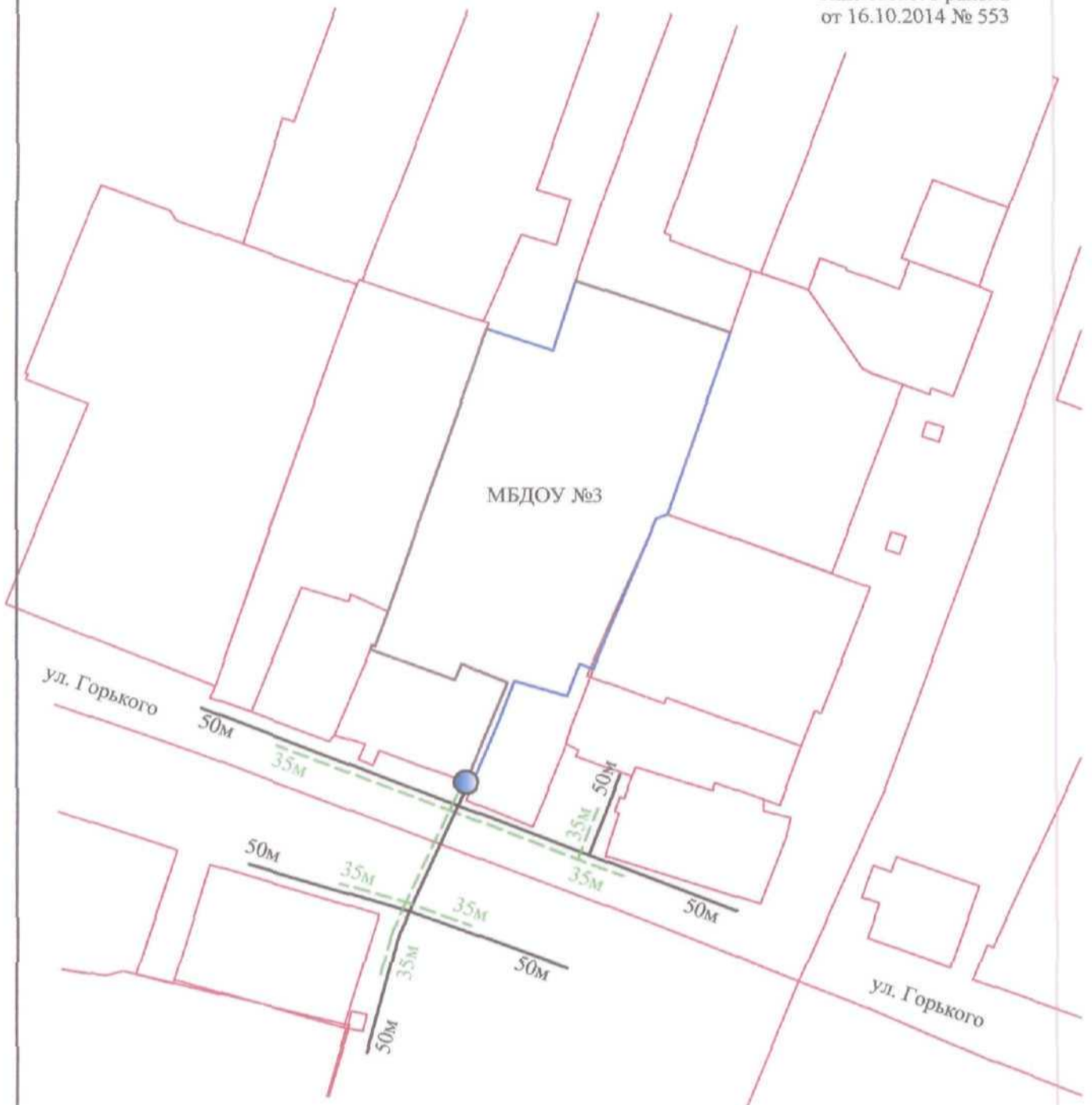
УСЛОВНЫЕ ОБОЗНАЧЕНИЯ

-  граница объекта
-  вход для посетителей
-  кратчайшая пешеходная зона до стационарных торговых объектов
-  кратчайшая пешеходная зона до объектов оказывающих услуги общественного питания
-  кадастровые участки



УСЛОВНЫЕ ОБОЗНАЧЕНИЯ

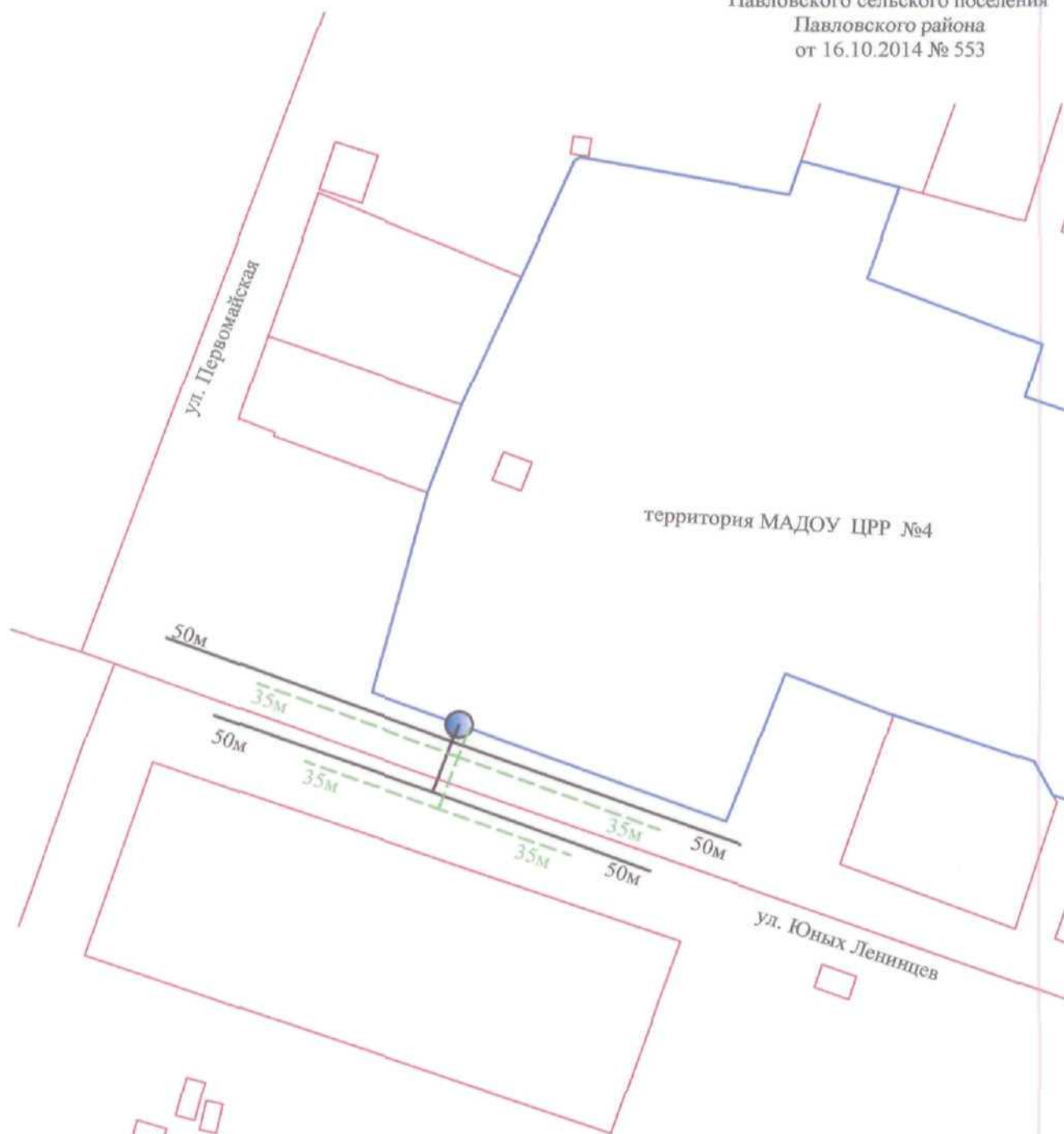
-  граница объекта
-  вход для посетителей
-  кратчайшая пешеходная зона до стационарных торговых объектов
-  кратчайшая пешеходная зона до объектов оказывающих услуги общественного питания
-  кадастровые участки



УСЛОВНЫЕ ОБОЗНАЧЕНИЯ

-  граница объекта
-  вход для посетителей
-  кратчайшая пешеходная зона до стационарных торговых объектов
-  кратчайшая пешеходная зона до объектов оказывающих услуги общественного питания
-  кадастровые участки





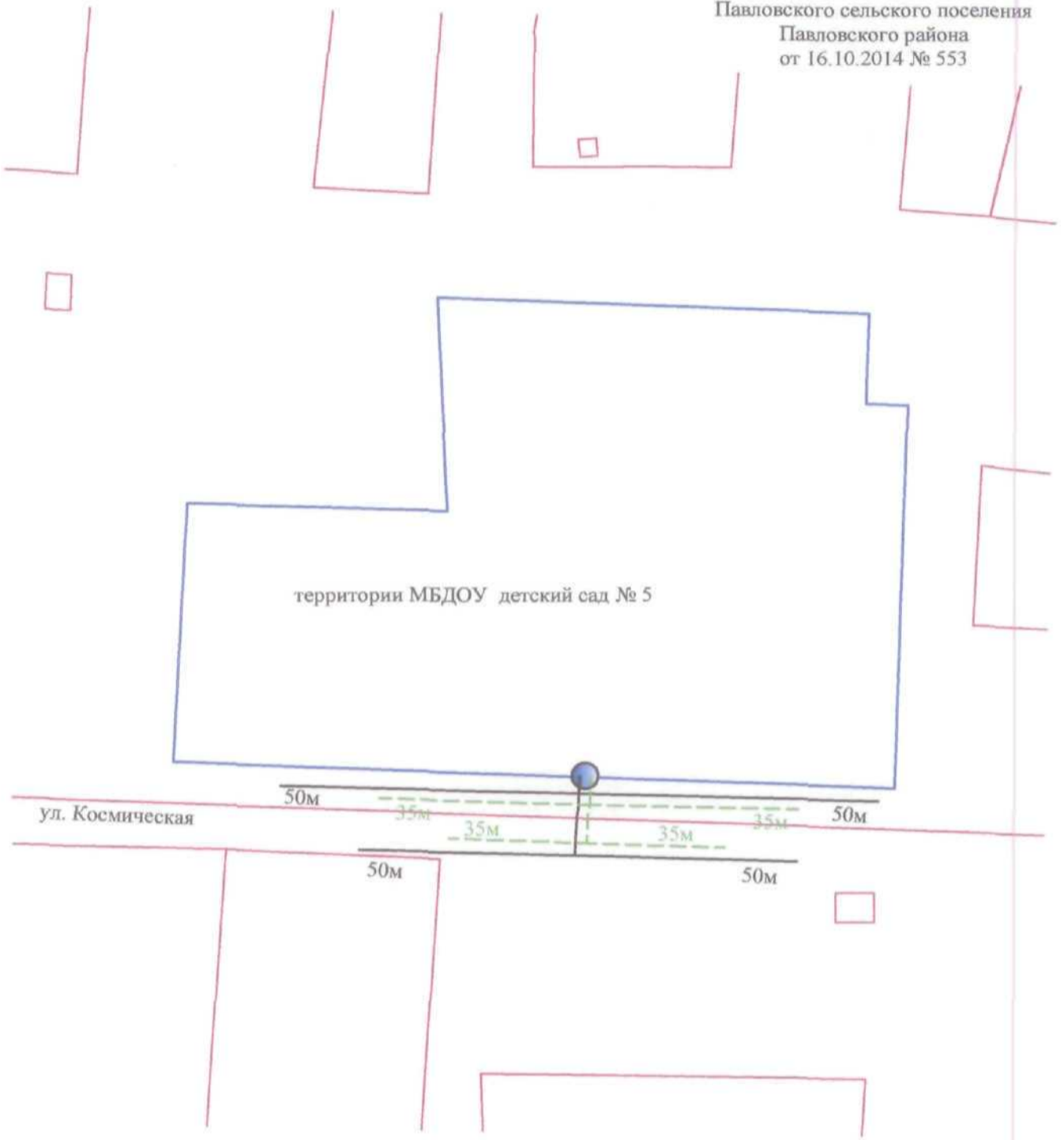
УСЛОВНЫЕ ОБОЗНАЧЕНИЯ

-  граница объекта
-  вход для посетителей
-  кратчайшая пешеходная зона до стационарных торговых объектов
-  кратчайшая пешеходная зона до объектов оказывающих услуги общественного питания
-  кадастровые участки



Схема границ прилегающей территории МБДОУ № 5  
в станице Павловской по улице Космическая, 5

ПРИЛОЖЕНИЕ  
к постановлению администрации  
Павловского сельского поселения  
Павловского района  
от 16.10.2014 № 553



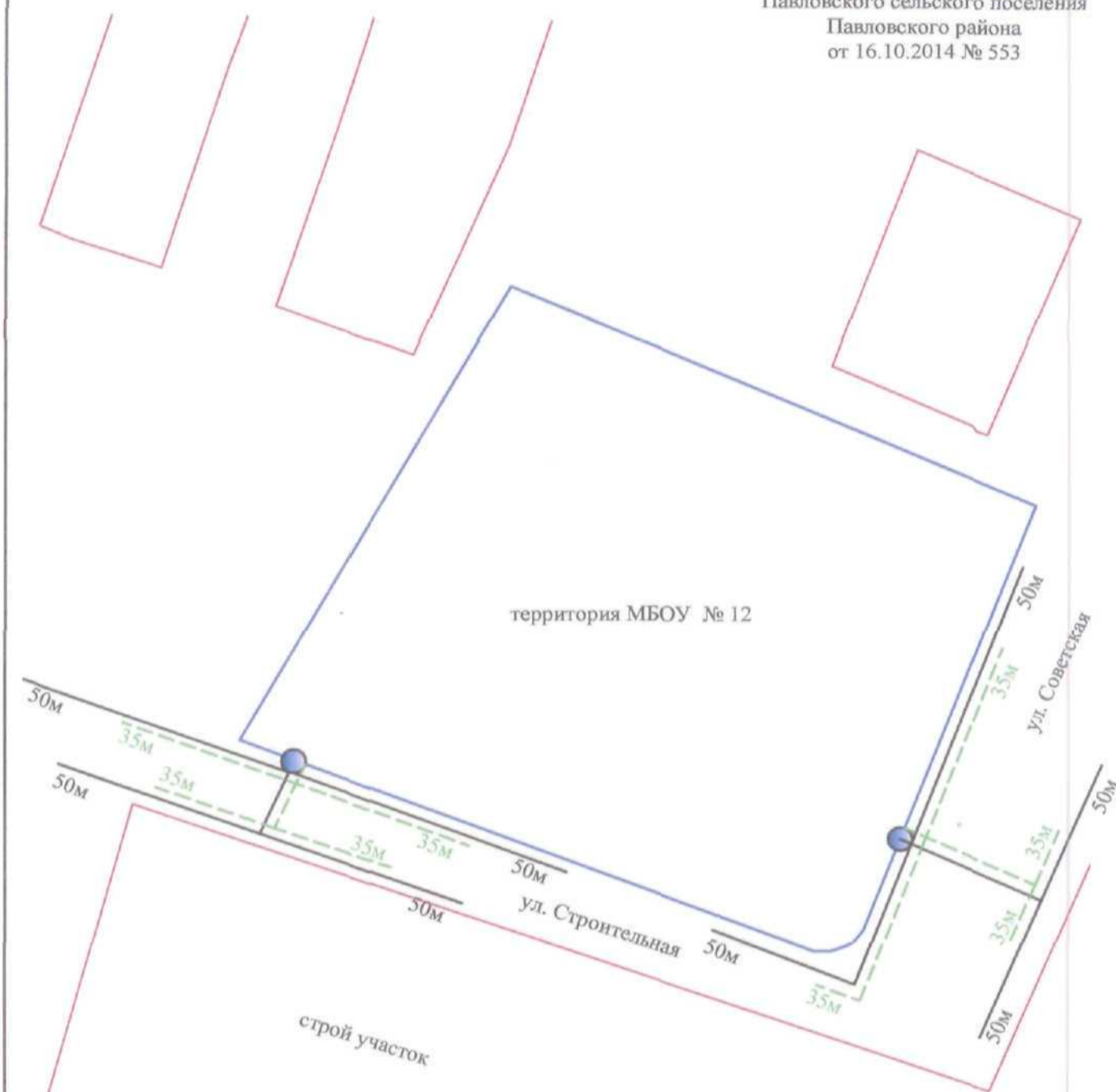
УСЛОВНЫЕ ОБОЗНАЧЕНИЯ

-  граница объекта
-  вход для посетителей
-  кратчайшая пешеходная зона до стационарных торговых объектов
-  кратчайшая пешеходная зона до объектов оказывающих услуги общественного питания
-  кадастровые участки



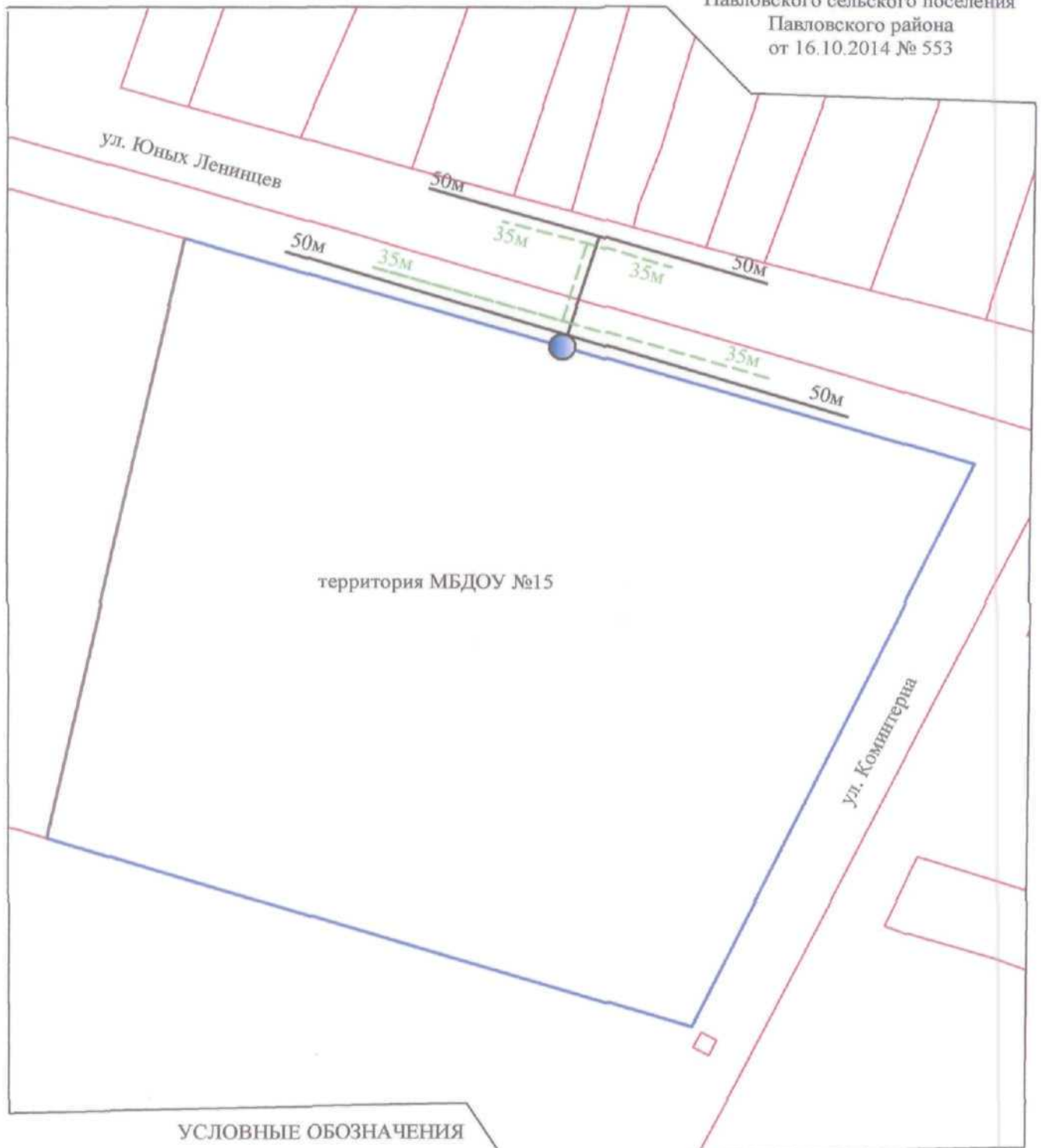
УСЛОВНЫЕ ОБОЗНАЧЕНИЯ

-  граница объекта
-  вход для посетителей
-  кратчайшая пешеходная зона до стационарных торговых объектов
-  кратчайшая пешеходная зона до объектов оказывающих услуги общественного питания
-  кадастровые участки



УСЛОВНЫЕ ОБОЗНАЧЕНИЯ

- |   |   |
|---|---|
|  | граница объекта   |
|  | вход для посетителей  |
|  | кратчайшая пешеходная зона до стационарных торговых объектов                    |
|  | кратчайшая пешеходная зона до объектов оказывающих услуги общественного питания |
|  | кадастровые участки   |



УСЛОВНЫЕ ОБОЗНАЧЕНИЯ

-  граница объекта
-  вход для посетителей
-  кратчайшая пешеходная зона до стационарных торговых объектов
-  кратчайшая пешеходная зона до объектов оказывающих услуги общественного питания
-  кадастровые участки



Схема границ прилегающей территории МБДОУ № 18  
в станции Павловской по улице Щорса, 37 и 39

ПРИЛОЖЕНИЕ  
к постановлению администрации  
Павловского сельского поселения  
Павловского района  
от 16.10.2014 № 553



УСЛОВНЫЕ ОБОЗНАЧЕНИЯ

-  граница объекта
-  вход для посетителей
-  кратчайшая пешеходная зона до стационарных торговых объектов
-  кратчайшая пешеходная зона до объектов оказывающих услуги общественного питания
-  кадастровые участки



УСЛОВНЫЕ ОБОЗНАЧЕНИЯ

-  граница объекта
-  вход для посетителей
-  кратчайшая пешеходная зона до стационарных торговых объектов
-  кратчайшая пешеходная зона до объектов оказывающих услуги общественного питания
-  кадастровые участки

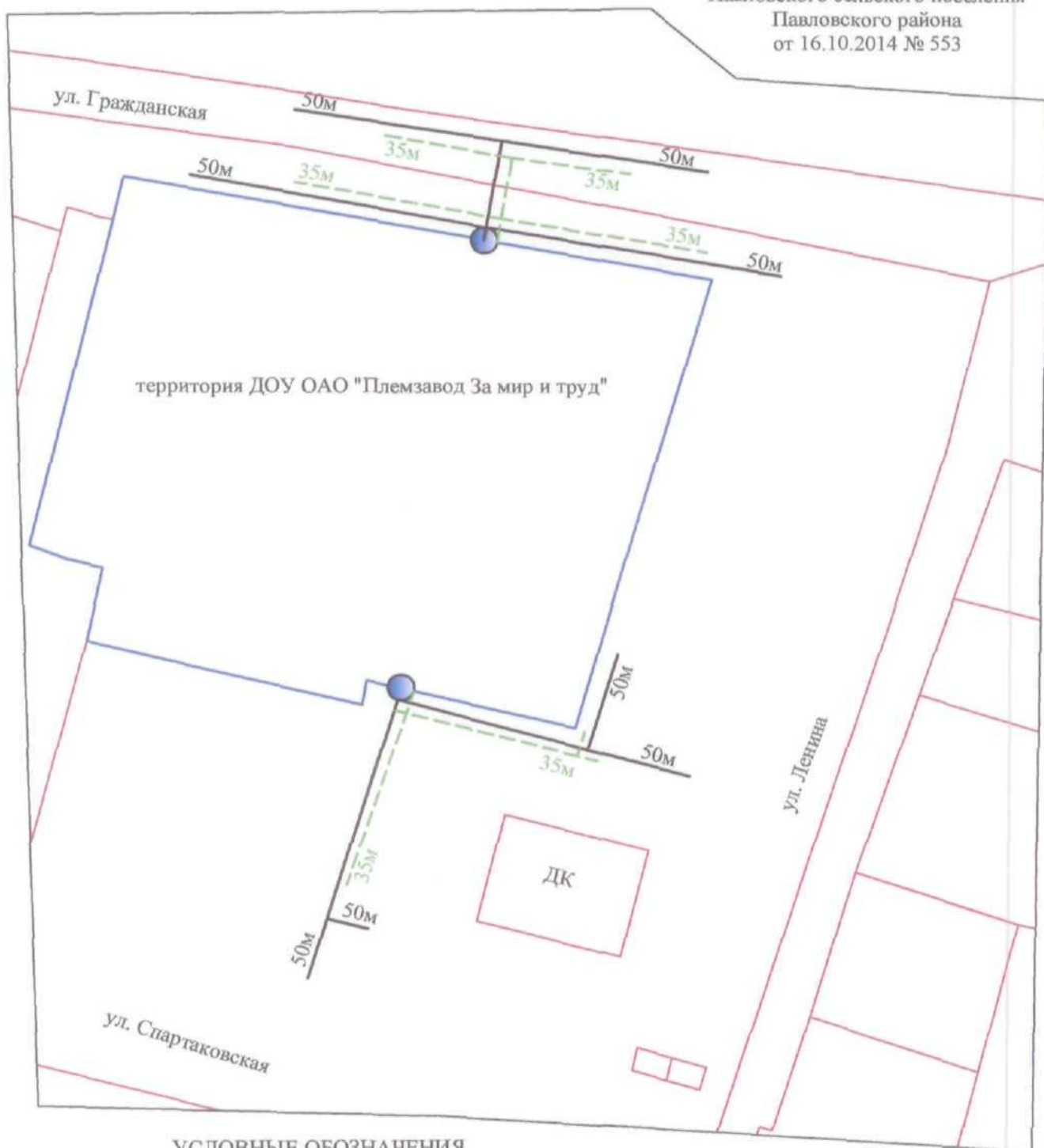


УСЛОВНЫЕ ОБОЗНАЧЕНИЯ

-  граница объекта
-  вход для посетителей
-  кратчайшая пешеходная зона до стационарных торговых объектов
-  кратчайшая пешеходная зона до объектов оказывающих услуги общественного питания
-  кадастровые участки

Схема границ прилегающей территории ДОО  
ОАО "Племзавод За мир и труд"  
в станице Павловской по улице Гражданская, 12/А

ПРИЛОЖЕНИЕ  
к постановлению администрации  
Павловского сельского поселения  
Павловского района  
от 16.10.2014 № 553



УСЛОВНЫЕ ОБОЗНАЧЕНИЯ

-  граница объекта
-  вход для посетителей
-  кратчайшая пешеходная зона до стационарных торговых объектов
-  кратчайшая пешеходная зона до объектов оказывающих услуги общественного питания
-  кадастровые участки



Схема границ прилегающей территории ДЮСШ  
(спорткомплекса) в станице Павловской по улице Горького, 304

ПРИЛОЖЕНИЕ  
к постановлению администрации  
Павловского сельского поселения  
Павловского района  
от 16.10.2014 № 553



УСЛОВНЫЕ ОБОЗНАЧЕНИЯ

-  граница объекта
-  вход для посетителей
-  кратчайшая пешеходная зона до стационарных торговых объектов
-  кратчайшая пешеходная зона до объектов оказывающих услуги общественного питания
-  кадастровые участки

Схема границ прилегающей территории МУЗ "Павловская стоматологическая поликлиника" в станице Павловской по улице Первомайская, 34

ПРИЛОЖЕНИЕ  
к постановлению администрации  
Павловского сельского поселения  
Павловского района  
от 16.10.2014 № 553



УСЛОВНЫЕ ОБОЗНАЧЕНИЯ

-  граница объекта
-  вход для посетителей
-  кратчайшая пешеходная зона до стационарных торговых объектов
-  кратчайшая пешеходная зона до объектов оказывающих услуги общественного питания
-  кадастровые участки



Схема границ прилегающей территории МБУЗ "Центральная районная больница" в станице Павловской по улице Первомайской, 14

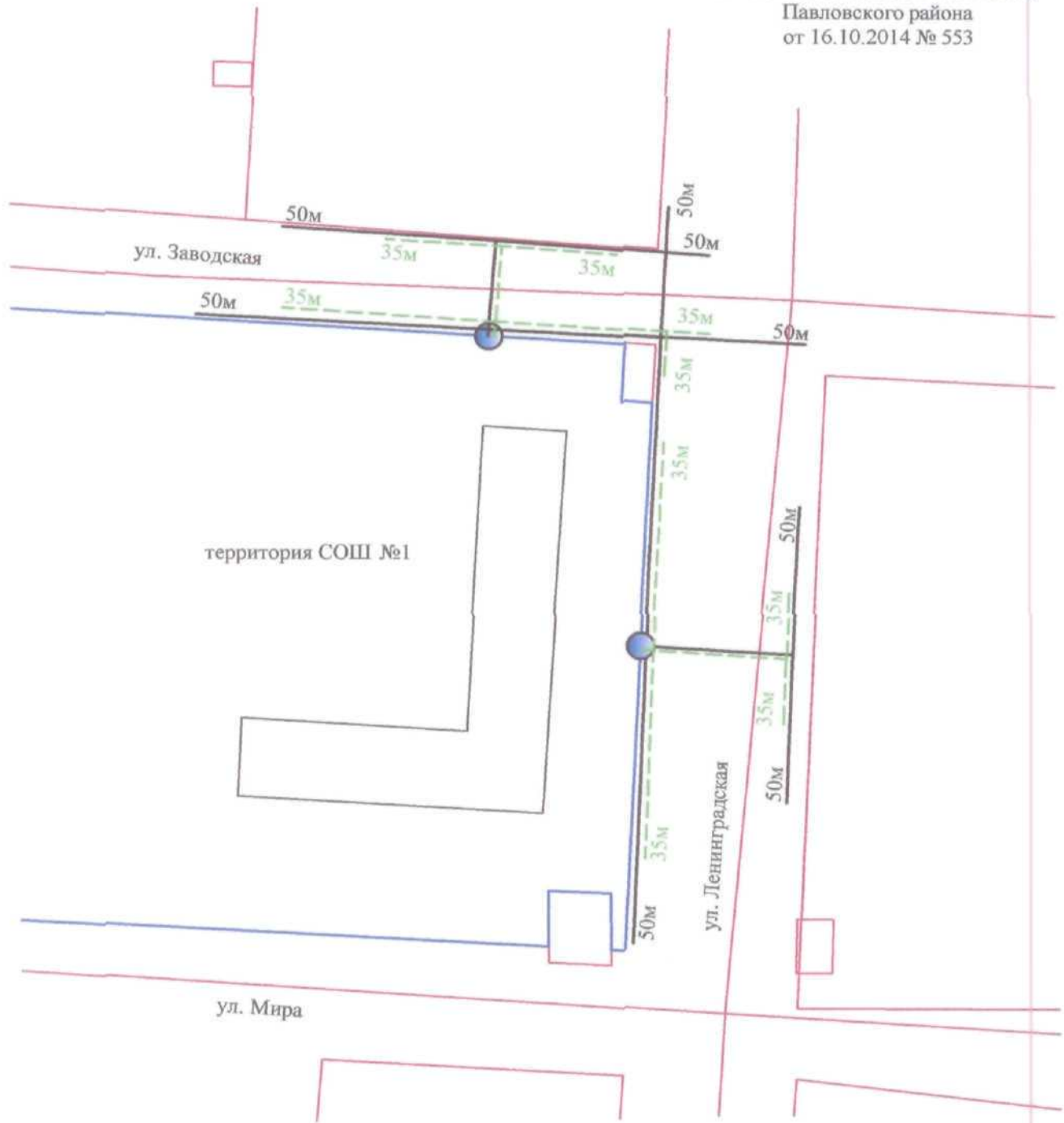
ПРИЛОЖЕНИЕ  
к постановлению администрации  
Павловского сельского поселения  
Павловского района  
от 16.10.2014 № 553



УСЛОВНЫЕ ОБОЗНАЧЕНИЯ

-  граница объекта
-  вход для посетителей
-  кратчайшая пешеходная зона до стационарных торговых объектов
-  кратчайшая пешеходная зона до объектов оказывающих услуги общественного питания
-  кадастровые участки





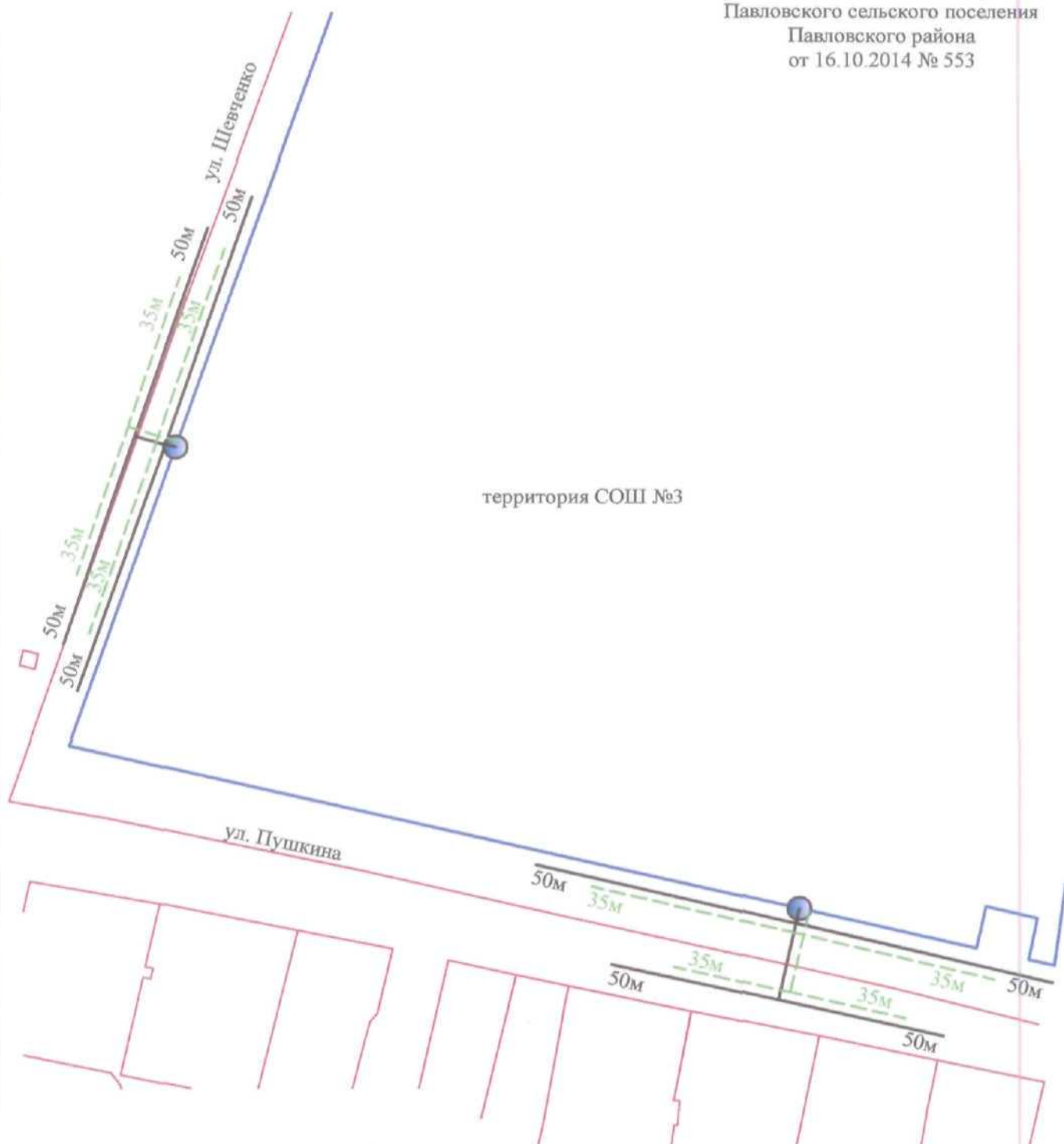
УСЛОВНЫЕ ОБОЗНАЧЕНИЯ

-  граница объекта
-  вход для посетителей
-  кратчайшая пешеходная зона до стационарных торговых объектов
-  кратчайшая пешеходная зона до объектов оказывающих услуги общественного питания
-  кадастровые участки



Схема границ прилегающей территории СОШ №3  
в станице Павловской по улице Шевченко, 36

ПРИЛОЖЕНИЕ  
к постановлению администрации  
Павловского сельского поселения  
Павловского района  
от 16.10.2014 № 553

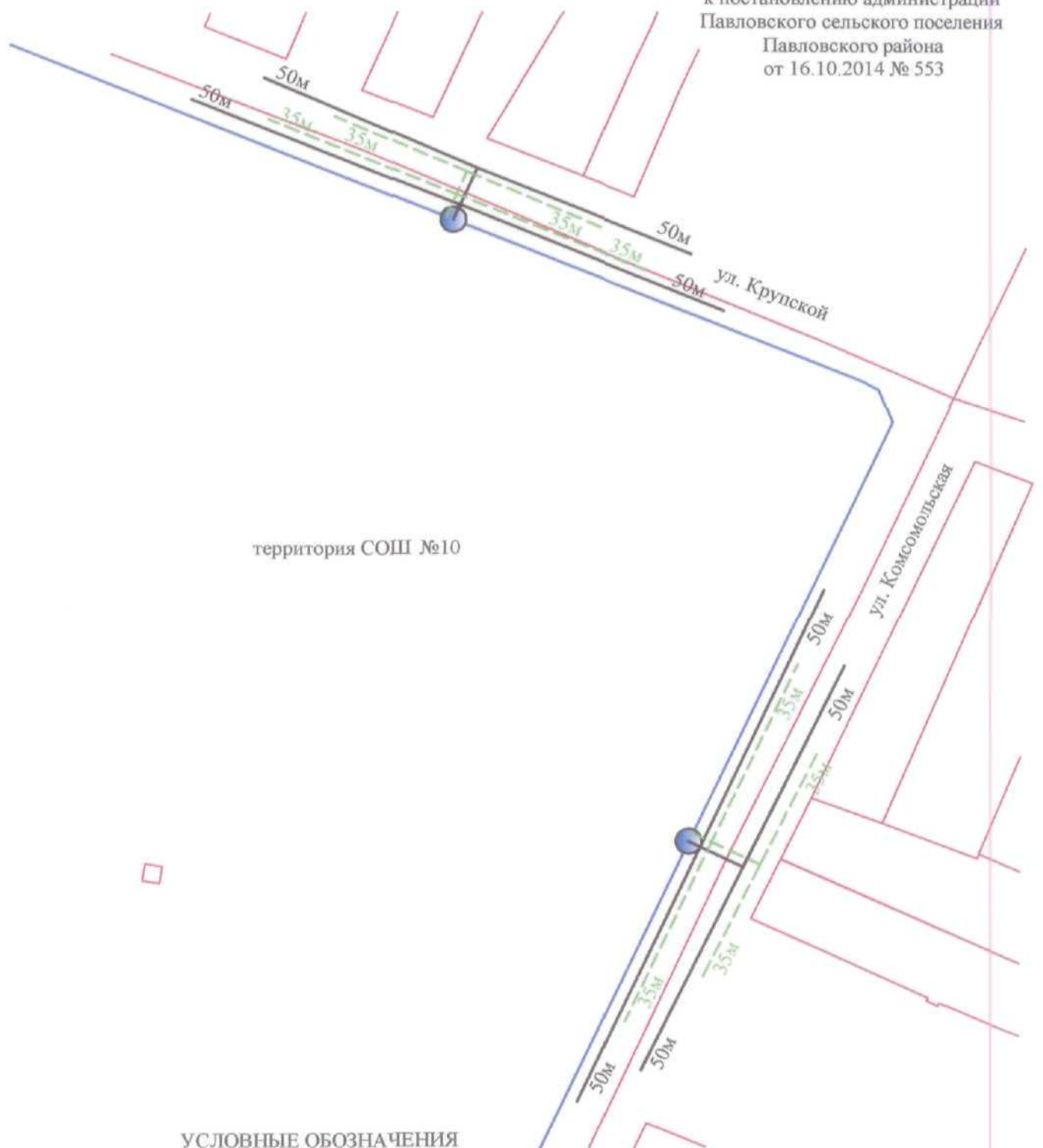


УСЛОВНЫЕ ОБОЗНАЧЕНИЯ

-  граница объекта
-  вход для посетителей
-  кратчайшая пешеходная зона до стационарных торговых объектов
-  кратчайшая пешеходная зона до объектов оказывающих услуги общественного питания
-  кадастровые участки

Схема границ прилегающей территории СОШ №10  
в станице Павловской по улице Комсомольская , 17

ПРИЛОЖЕНИЕ  
к постановлению администрации  
Павловского сельского поселения  
Павловского района  
от 16.10.2014 № 553



территория СОШ №10

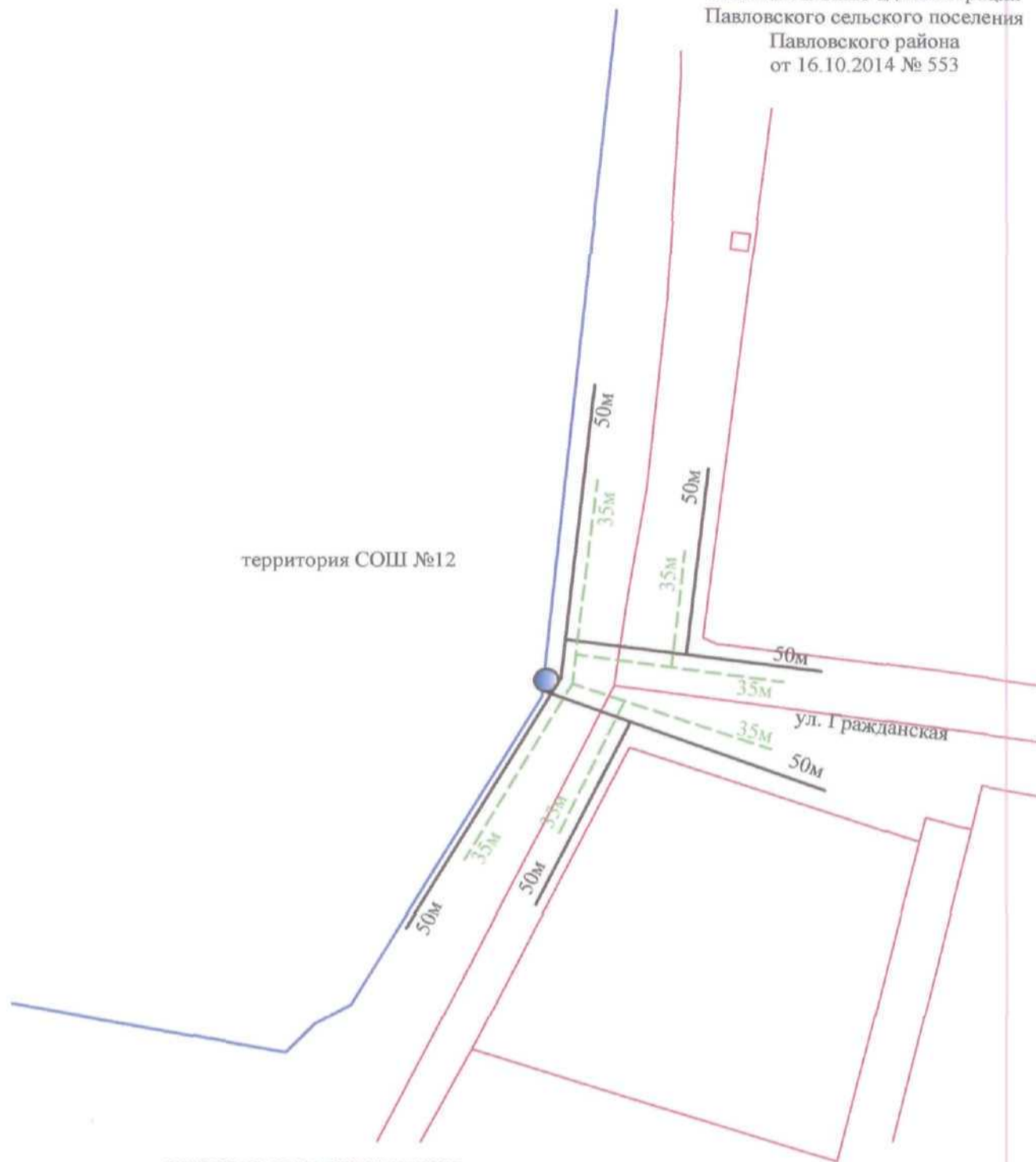
УСЛОВНЫЕ ОБОЗНАЧЕНИЯ

-  граница объекта
-  вход для посетителей
-  кратчайшая пешеходная зона до стационарных торговых объектов
-  кратчайшая пешеходная зона до объектов оказывающих услуги общественного питания
-  кадастровые участки



Схема границ прилегающей территории СОШ №12  
в станице Павловской по улице Гражданская, 21

ПРИЛОЖЕНИЕ  
к постановлению администрации  
Павловского сельского поселения  
Павловского района  
от 16.10.2014 № 553



УСЛОВНЫЕ ОБОЗНАЧЕНИЯ

-  граница объекта
-  вход для посетителей
-  кратчайшая пешеходная зона до стационарных торговых объектов
-  кратчайшая пешеходная зона до объектов оказывающих услуги общественного питания
-  кадастровые участки

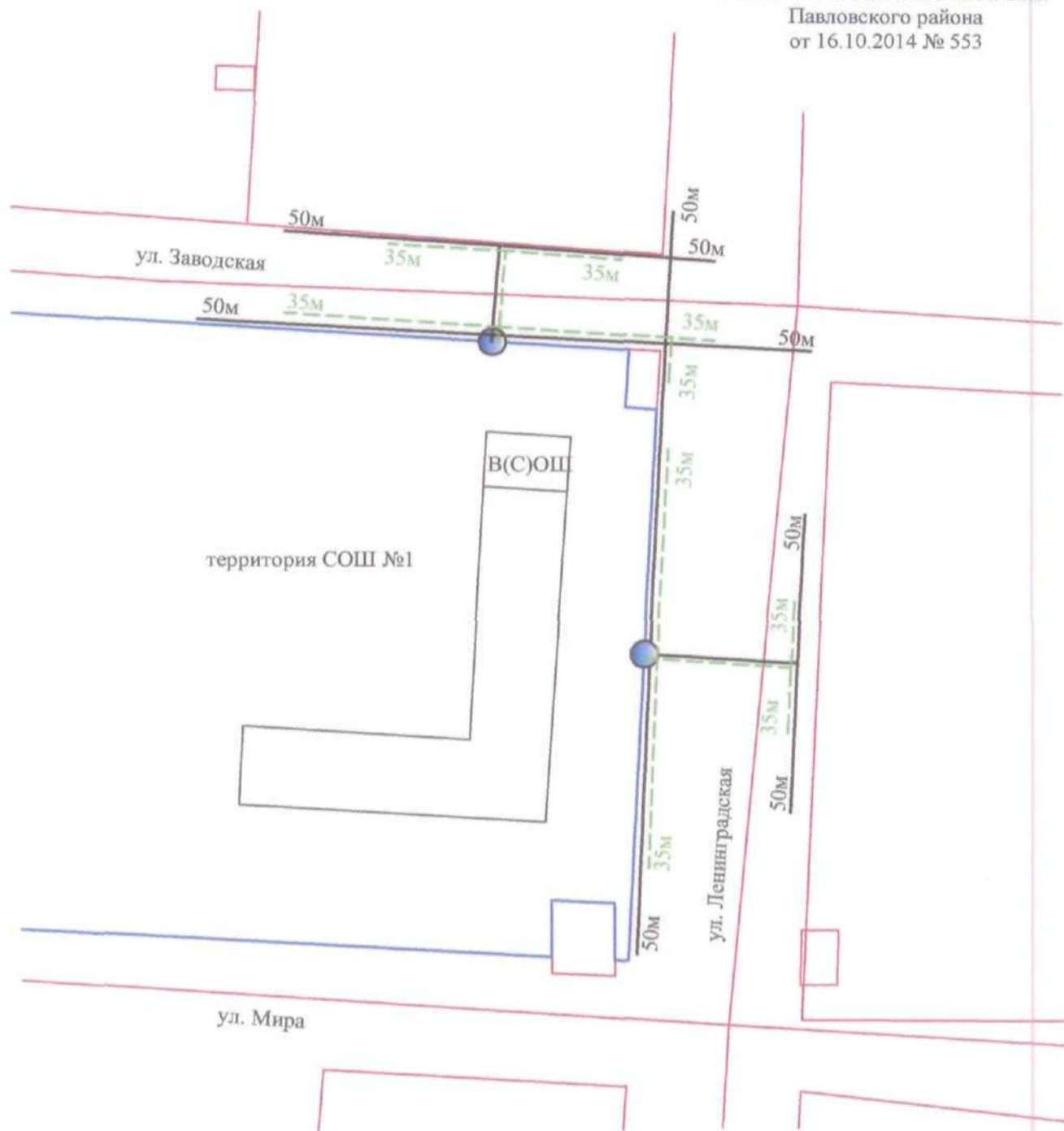


УСЛОВНЫЕ ОБОЗНАЧЕНИЯ

-  граница объекта
-  вход для посетителей
-  кратчайшая пешеходная зона до стационарных торговых объектов
-  кратчайшая пешеходная зона до объектов оказывающих услуги общественного питания
-  кадастровые участки

Схема границ прилегающей территории В(С)ОШ  
в станице Павловской по улице Заводская, 30

ПРИЛОЖЕНИЕ  
к постановлению администрации  
Павловского сельского поселения  
Павловского района  
от 16.10.2014 № 553



УСЛОВНЫЕ ОБОЗНАЧЕНИЯ

-  граница объекта
-  вход для посетителей
-  кратчайшая пешеходная зона до стационарных торговых объектов
-  кратчайшая пешеходная зона до объектов оказывающих услуги общественного питания
-  кадастровые участки