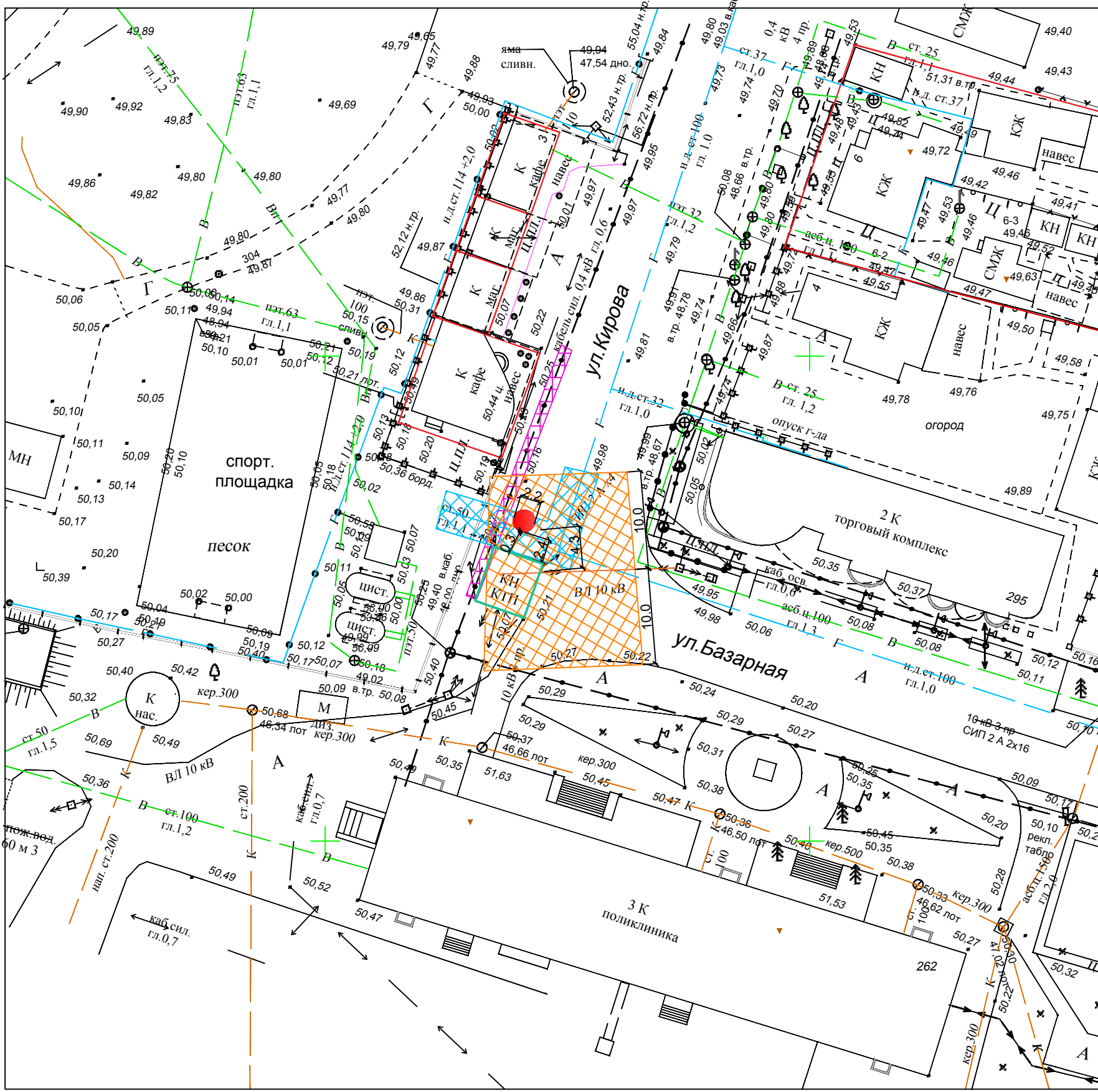
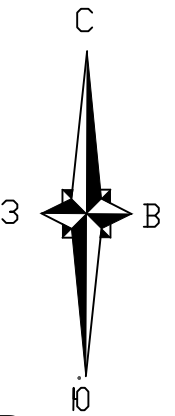












**Ситуационный план-схема**  
 размещения нестационарного торгового объекта  
 по адресу: Краснодарский край, Павловский район, станция Павловская, на углу улиц Базарная и Кирова, возле поликлиники  
 М 1:500



**Условные обозначения**

-  Сущ. электролиния 0,4 кВ
-  Сущ. водопровод
-  Сущ. газопровод
-  Сущ. канализация
-  Сущ. телефон
-  Возможное место размещения киоска для торговли квасом
-  Трансформаторная подстанция
-  Охранная зона газопровода низкого давления
-  Охранная зона ВЛ 10 кВ
-  Охранная зона подземной линии связи