

8-918-242-08-61

«СОГЛАСОВАНО»

Начальник УО по Белореченский район

подпись

дата



«УТВЕРЖДАЮ»

Заведующая МБДОУ Д/С 7

Любимова Н.Н.

подпись

дата



«СОГЛАСОВАНО»

Начальник отдела ГИБДД МВД России по Белореченскому району

Подполковник полиции

А.Б.Войталюк

Подпись

дата 20.08.2013



ПАСПОРТ

дорожной безопасности образовательного учреждения

Муниципальное бюджетное дошкольное образовательное учреждение
детский сад общеразвивающего вида № 7 «Ивушка» города Белореченска

муниципального образования Белореченский район

(наименование образовательного учреждения)

2013

Общие сведения

Муниципальное бюджетное дошкольное образовательное учреждение детский сад общеразвивающего вида № 7 «Ивушка» города Белореченска муниципального образования Белореченский район
(Наименование ОУ)

Тип ОУ Детский сад

Юридический адрес ОУ: 352633 Краснодарский край г. Белореченск ул. им. В.Н.Шалимова ,24

Фактический адрес ОУ: 352633 Краснодарский край г. Белореченск ул. им. В.Н.Шалимова ,24

352633 Краснодарский край г. Белореченск ул. Интернациональная ,195

Руководители ОУ:

Директор (заведующий) Любимова Нина Николаевна
(фамилия, имя, отчество) (телефон)

Заместитель директора по учебной работе старший воспитатель Н.В.Алексеева 8-9184472497
(фамилия, имя, отчество) (телефон)

Заместитель директора по воспитательной работе _____
(фамилия, имя, отчество) (телефон)

Ответственные работники
муниципального органа
образования

Зам. Начальника УО МО Белореченский район
(должность) (фамилия, имя, отчество)

Ответственные от Госавтоинспекции (телефон) Инспектор по пропаганде
ОГИБДД А.В.Вторенко 8-918-455-08-28
(должность) (фамилия, имя, отчество)

Старший гос. инспектор ДИиКОДД Ю.Р.Гутов
(должность) (фамилия, имя, отчество)
8-988-080-01-01

(телефон)

Ответственные работники
за мероприятия по профилактике
детского травматизма

Старший воспитатель Алексеева Н.В.
(должность) (фамилия, имя, отчество)

Содержание

I. План-схемы ОУ.

- 1) район расположения ОУ, пути движения транспортных средств и детей воспитанников и родителей);
- 2) организация дорожного движения в непосредственной близости от образовательного учреждения с размещением соответствующих технических средств, маршруты движения детей и расположение парковочных мест;
- 3) пути движения транспортных средств к местам разгрузки/погрузки и рекомендуемых безопасных путей передвижения детей по территории образовательного учреждения.

II. Информация об обеспечении безопасности перевозок детей специальным транспортным средством (автобусом).

- 1) общие сведения;
- 2) маршрут движения автобуса до ОУ;
- 3) безопасное расположение остановки автобуса ОУ.

III. Приложения:

I. План-схемы ОУ.

План-схема района расположения ОУ, пути движения транспортных средств и детей (родителей)

Рекомендации к составлению план-схемы района расположения ОУ

1. Район расположения образовательного учреждения определяется группой жилых домов, зданий и улично-дорожной сетью с учетом остановок общественного транспорта (выходов из станций метро), центром которого является непосредственно образовательное учреждение;

2. Территория, указанная в схеме, включает в себя:

- образовательное учреждение;
- жилые дома, в которых проживает большая часть детей (учеников) данного образовательного учреждения;

- автомобильные дороги и тротуары;

3. На схеме обозначено:

- расположение жилых домов, зданий и сооружений;
- сеть автомобильных дорог;
- пути движения транспортных средств;
- пути движения детей (учеников) в/из образовательного учреждения;
- опасные участки (места несанкционированных переходов на подходах к образовательному учреждению, места концентрации ДТП с участием детей-пешеходов);

- уличные (наземные – регулируемые / нерегулируемые) и внеуличные (надземные и подземные) пешеходные переходы;






- названия улиц и нумерация домов.

Схема необходима для общего представления о районе расположения ОУ. Для изучения безопасности движения детей на схеме обозначены наиболее частые пути движения учеников от дома (от отдаленных остановок маршрутных транспортных средств) к ОУ и обратно.

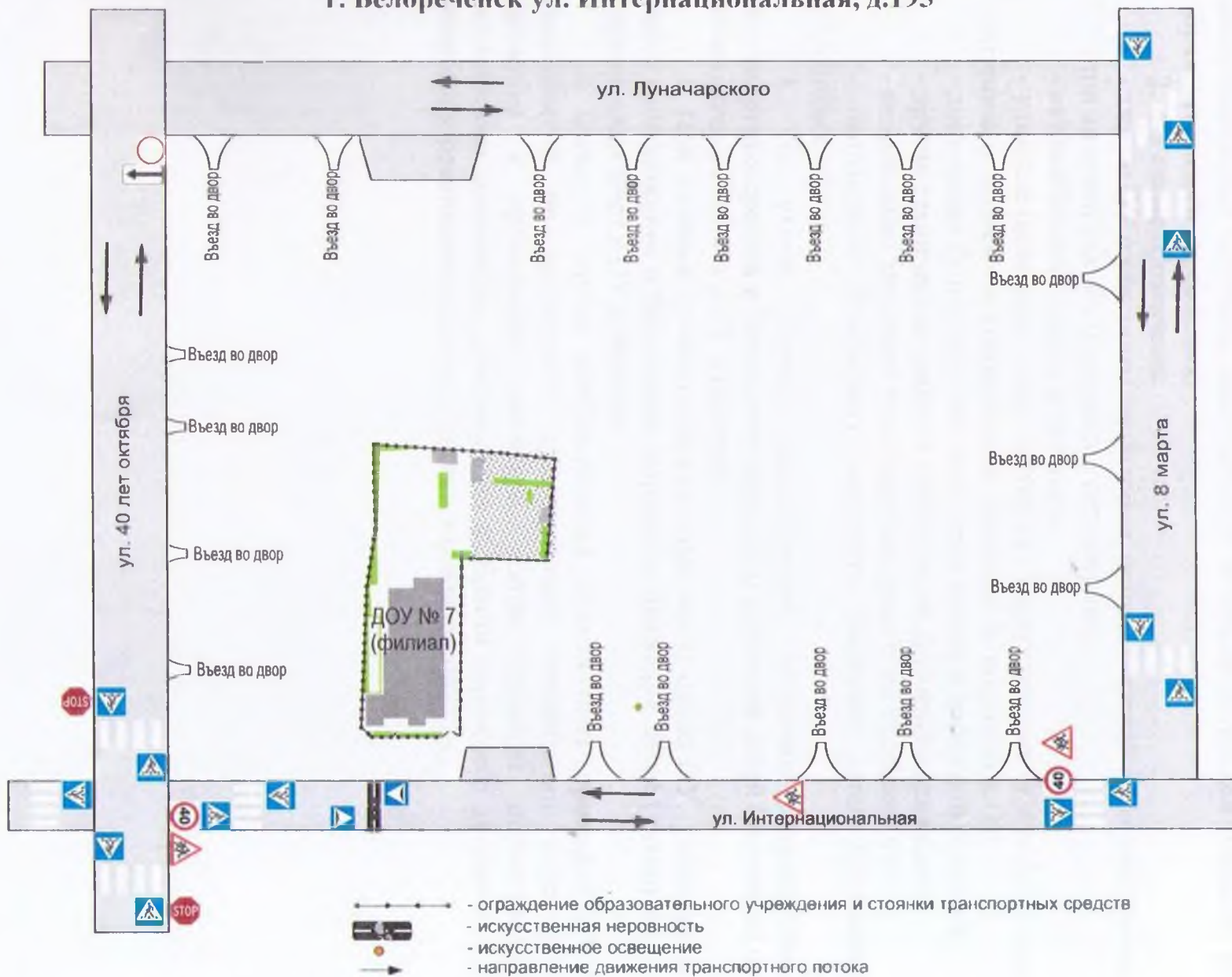
При исследовании маршрутов движения детей с родителями необходимо уделить особое внимание опасным зонам, где часто дети (ученики, обучающиеся) пересекают проезжую часть не по пешеходному переходу.

**Схема организации дорожного движения в непосредственной близости от образовательного учреждения с размещением соответствующих технических средств и расположение парковочных мест
г. Белореченск ул. им. В.Н. Шалимова, д. 24**



-  - пешеходное ограждение
-  - ограждение образовательного учреждения и стоянки транспортных средств
-  - искусственная неровность
-  - искусственное освещение
-  - направление движения транспортного потока

**Схема организации дорожного движения в непосредственной близости от образовательного учреждения с размещением соответствующих технических средств и расположение парковочных мест
г. Белореченск ул. Интернациональная, д.195**



Рекомендации к составлению схемы организации дорожного движения в непосредственной близости от образовательного учреждения

1. Схема организации дорожного движения ограничена автомобильными дорогами, находящимися в непосредственной близости от образовательного учреждения;

2. На схеме обозначено:

- здание ОУ с указанием территории, принадлежащей непосредственно ОУ (при наличии указать ограждение территории);

- автомобильные дороги и тротуары;

- уличные (наземные – регулируемые / нерегулируемые) и внеуличные (надземные и подземные) пешеходные переходы на подходах к ОУ;

- дислокация существующих дорожных знаков и дорожной разметки;

- другие технические средства организации дорожного движения;

- направление движения транспортных средств по проезжей части;

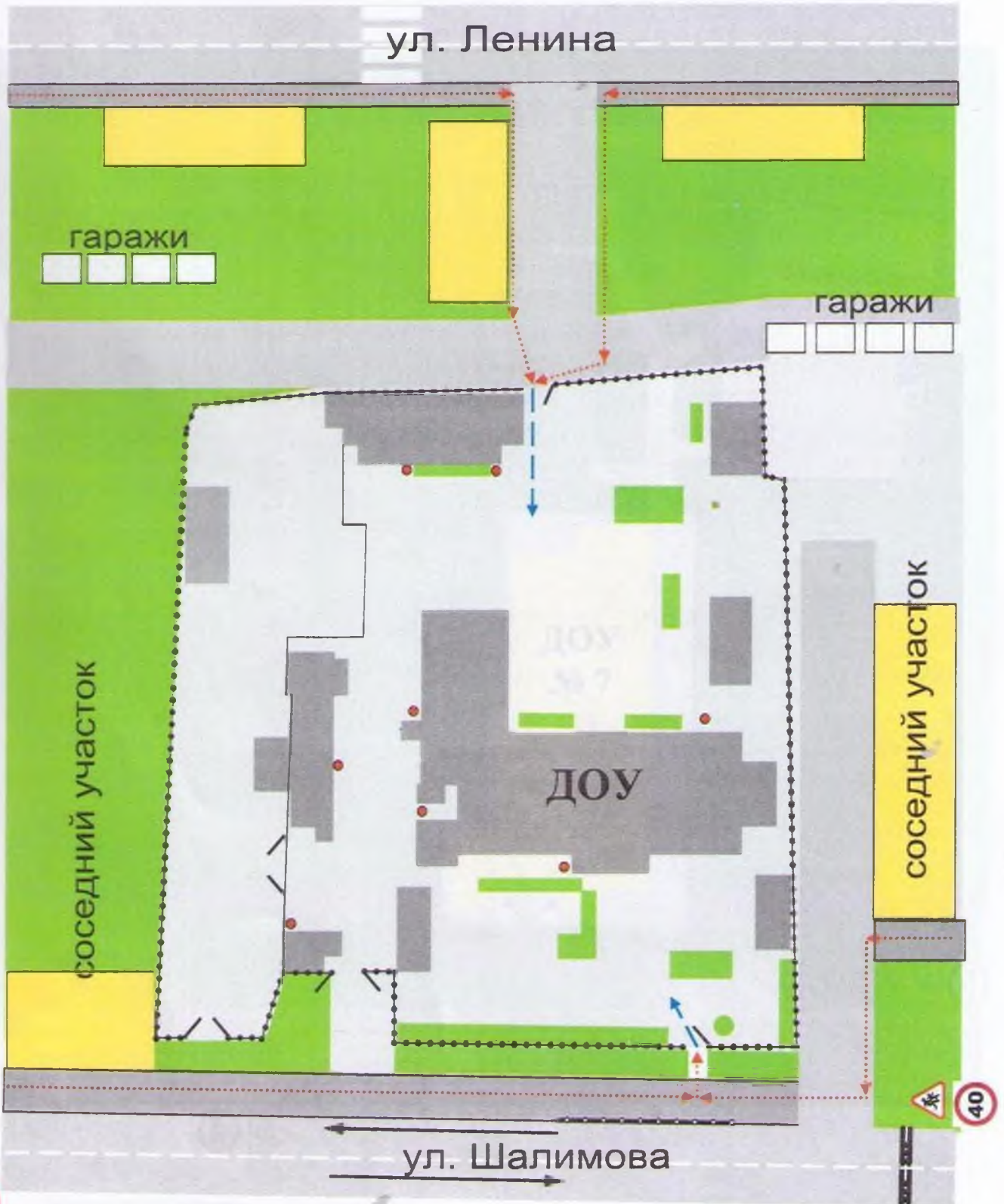
- направление безопасного маршрута движения детей (учеников, обучающихся);

3. На схеме указано расположение остановок маршрутных транспортных средств и безопасные маршруты движения детей (учеников) от остановочного пункта к ОУ и обратно;

4. При наличии стоянки (парковочных мест) около ОУ, указывается место расположение и безопасные маршруты движения детей (учеников) от парковочных мест к ОУ и обратно.

К схеме (в случае необходимости) должен быть приложен план мероприятий по приведению существующей организации дорожного движения к организации движения, соответствующей нормативным техническим документам, действующим в области дорожного движения, по окончании реализации которого готовится новая схема.

Схема организации дорожного движения в непосредственной близости от образовательного учреждения с размещением соответствующих технических средств, маршруты движения детей и расположение парковочных мест
г. Белореченск ул. им. В.Н. Шалимова, д. 24



- пешеходное ограждение
- ограждение образовательного учреждения и стоянки транспортных средств
- искусственная неровность
- искусственное освещение
- направление движения транспортного потока
- направление движения детей от остановок маршрутных транспортных средств

- жилая застройка
- проезжая часть
- тротуар

Схема организации дорожного движения в непосредственной близости от образовательного учреждения с размещением соответствующих технических средств, маршруты движения детей и расположение парковочных мест
г. Белореченск ул. Интернациональная, д.195



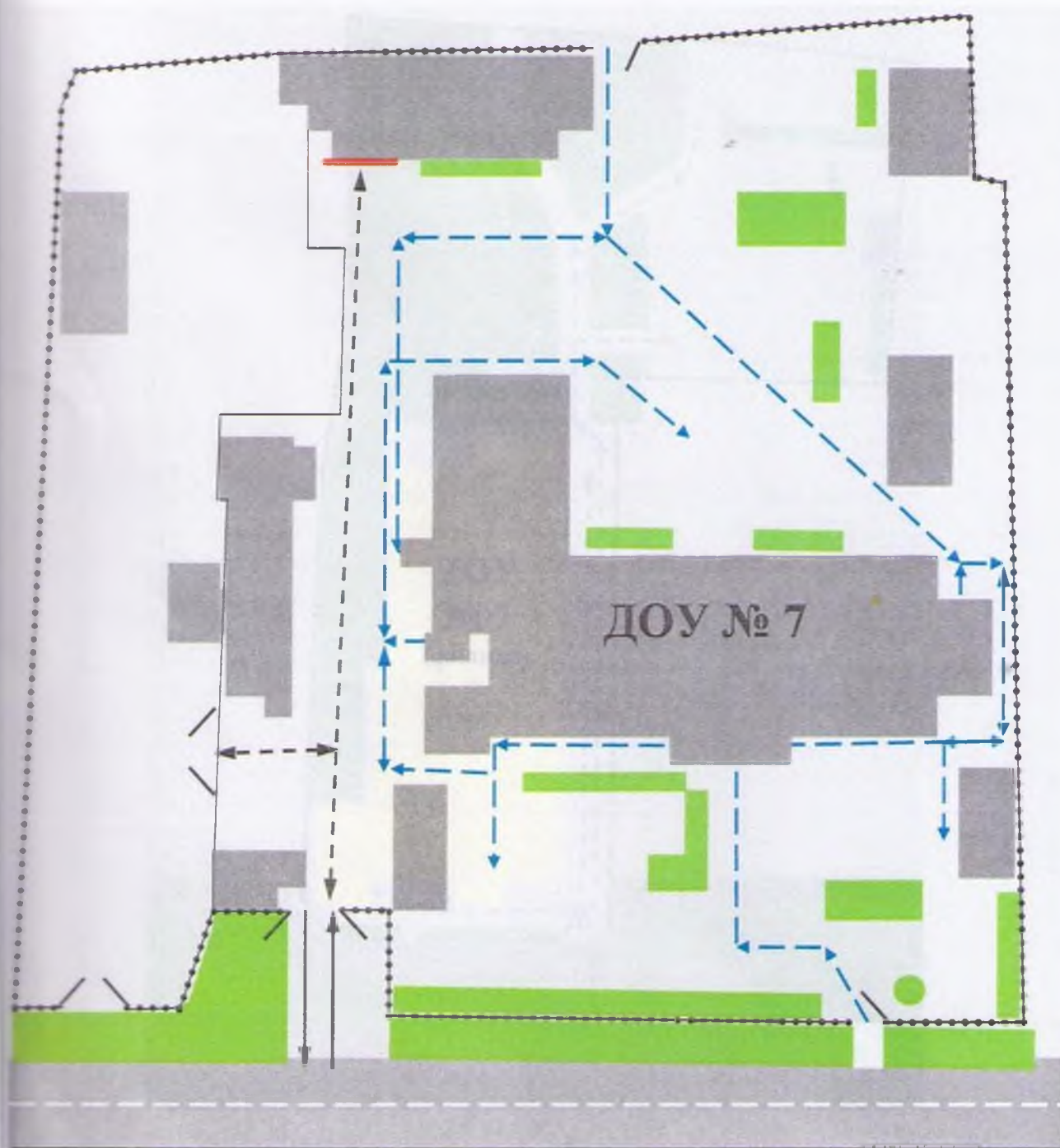
- пешеходное ограждение
- ограждение образовательного учреждения и стоянки транспортных средств
- искусственная неровность
- искусственное освещение
- направление движения транспортного потока
- направление движения детей от остановок маршрутных транспортных средств
- жилая застройка
- проезжая часть
- тротуар





Рекомендации к составлению схемы пути движения транспортных средств к местам разгрузки/погрузки

На схеме указывается примерная траектория движения транспортного средства на территории ОУ, в том числе место погрузки/разгрузки, а также безопасный маршрут движения детей во время погрузочно-разгрузочных работ.

В целях обеспечения безопасного движения детей по территории ОУ необходимо исключить пересечение пути движения детей и пути движения транспортных средств.





Пути движения транспортных средств к местам разгрузки/погрузки и рекомендуемые пути передвижения детей по территории образовательного учреждения
г. Белореченск ул. им. В.Н. Шалимова, д. 24



-  - въезд/выезд грузовых транспортных средств
-  - движение грузовых транспортных средств по территории образовательного учреждения
-  - движение детей и подростков на территории образовательного учреждения
-  - место разгрузки/погрузки

Пути движения транспортных средств к местам разгрузки/погрузки и рекомендуемые пути передвижения детей по территории образовательного учреждения
г. Белореченск ул. Интернациональная, д. 195



-  - въезд/выезд грузовых транспортных средств
-  - движение грузовых транспортных средств по территории образовательного учреждения
-  - движение детей и подростков на территории образовательного учреждения
-  - место разгрузки/погрузки

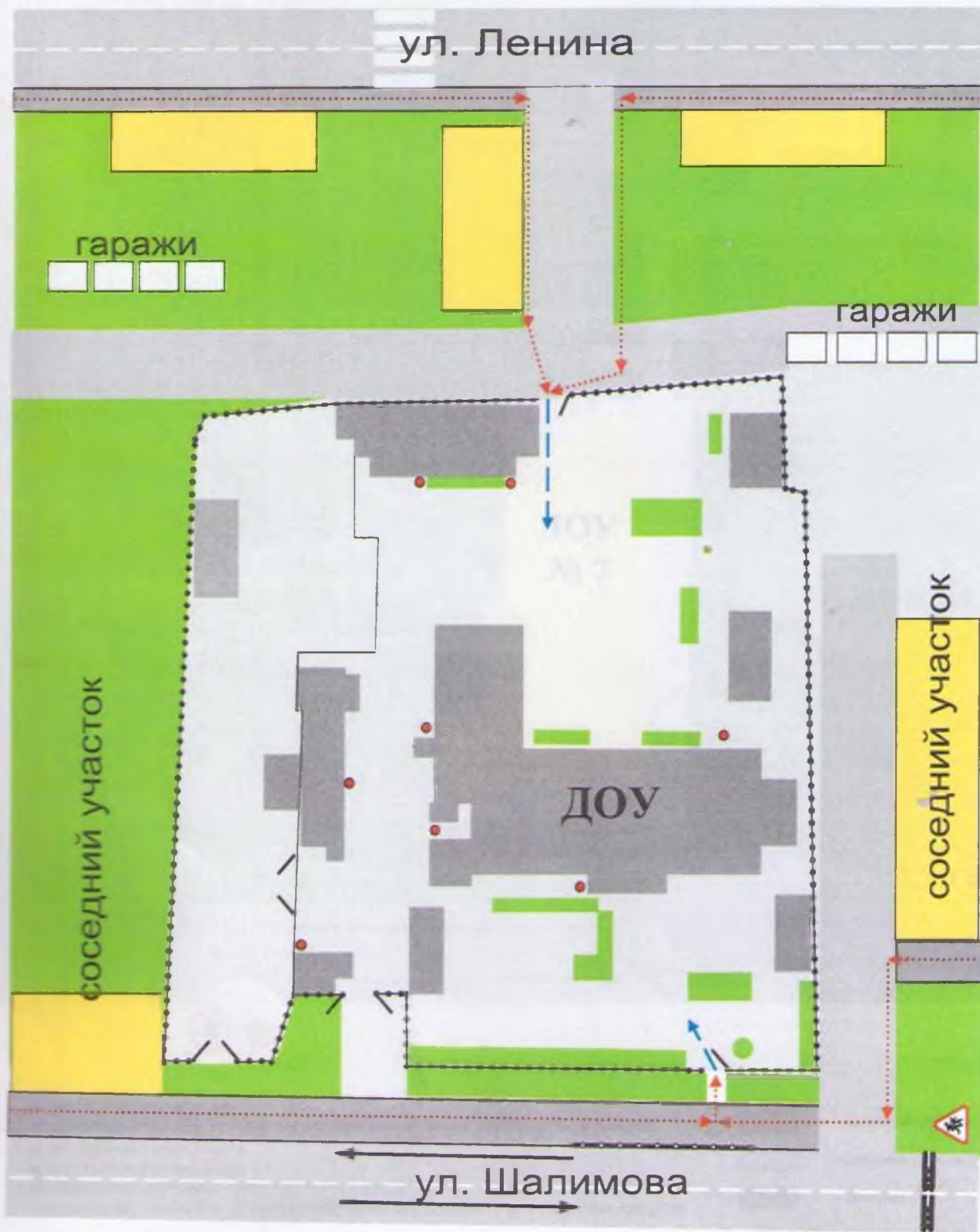
**Рекомендации к составлению план-схемы пути движения транспортны
средств и детей (учеников)
при проведении дорожных ремонтно-строительных работ**

На схеме указывается место производства дорожных ремонтно-строительных работ, обустройство дорожными знаками и ограждениями иными средствами организации дорожного движения, а также безопасный маршрут движения детей (учеников) к образовательному учреждению, учитывая изменение движения по тротуару.

На схеме обозначено:

- участок производства дорожных ремонтно-строительных работ;
- автомобильные дороги;
- тротуары;
- альтернативные пути (обходы места производства дорожных ремонтно-строительных работ пешеходами и объезды транспортными средствами);
- здание ОУ;
- ограждение территории ОУ *(при наличии)*.

Приложение
План-схема пути движения транспортных средств и детей (учеников)
при проведении дорожных ремонтно-строительных работ



- | | | | |
|--|---|--|-------------------|
| | - пешеходное ограждение | | - жилая застройка |
| | - ограждение образовательного учреждения и стоянки транспортных средств | | - проезжая часть |
| | - искусственная неровность | | - тротуар |
| | - искусственное освещение | | |
| | - направление движения транспортного потока | | |
| | - направление движения детей от остановок маршрутных транспортных средств | | |

ул. Интернациональная № 195



- пешеходное ограждение
- ограждение образовательного учреждения и стоянки транспортных средств
- искусственная неровность
- искусственное освещение
- направление движения транспортного потока
- направление движения детей от остановок маршрутных транспортных средств

- жилая застройка
- проезжая часть
- тротуар

(должность)

(фамилия, имя, отчество)

8-918-447-2497

(телефон)

Руководитель или ответственный
работник дорожно-эксплуатационной
организации, осуществляющей

содержание УДС* Ю.Ю.Федоренко 8-918-410-33-27

(фамилия, имя, отчество)

(телефон)

Руководитель или ответственный
работник дорожно-эксплуатационной
организации, осуществляющей
содержание ТСОДД*

Директор ООО «Никта 2005»

С.Н.Волков 8-918-316-33-50

(фамилия, имя, отчество)

(телефон)

Количество учащихся 180

Наличие уголка по БДД имеется
(если имеется, указать место расположения)

Наличие класса по БДД не имеется
(если имеется, указать место расположения)

Наличие автогородка (площадки) по БДД имеется

Наличие автобуса в ОУ не имеется
(при наличии автобуса)

Владелец автобуса не имеется
(ОУ, муниципальное образование и др.)

Время работы в ОУ:

7.00 до 19.00 рабочие дни

Суббота, воскресенье выходные

Телефоны оперативных служб:

* Дорожно-эксплуатационные организации, осуществляющие содержание УДС, несут ответственность в соответствии с законодательством Российской Федерации (Федеральный закон «О безопасности дорожного движения» №196-ФЗ, КоАП, Гражданский кодекс).