

СОГЛАСОВАНО
Глава администрации
Шедокского сельского поселения
В.А. Алексеев
« » 2017 год



УТВЕРЖДАЮ
Заведующий МБДОУ
детским садом № 5
«Ромашка» села Шедок
Е.А. Семенова
« » 2017 год



Начальник ОМВД
России по Мостовскому району
Майор полиции
В. Анопкин
« » 2017 год



ПАСПОРТ

дорожной безопасности образовательного учреждения
МБДОУ детского сада № 5 «Ромашка» села Шедок
муниципального образования Мостовский район

2017г.

Общие сведения

Муниципальное бюджетное дошкольное образовательное учреждение
детский сад № 5 «Ромашка» села Шедок

Тип образовательной организации: детский сад
Юридический адрес: улица Гагарина, 31 а, с.Шедок, 352560, Мостовский район, Краснодарский край, Россия
Фактический адрес: улица Гагарина, 31 а, с.Шедок, 352560, Мостовский район, Краснодарский край, Россия

Руководители образовательной организации:
Директор (заведующий), ФИО: Семенова Елена Анатольевна,
телефон: +79189234708

Старший воспитатель
ФИО: Зазулина Светлана Николаевна,
телефон: +79182572062

Ответственные работники
муниципального органа
образования,
должность: главный специалист РУО,
ФИО: Мироненко Александр Викторович
Телефон: +79182639223

Ответственные от
Госавтоинспекции,
должность: инспектор по пропаганде
БДД ОГИБДД ОМВД по Мостовскому району,
ФИО: Спицина Наталья Петровна
Телефон: +79182211826

Ответственные работники
за мероприятия по профилактике
детского травматизма,
должность: воспитатель,
ФИО: Сапрыкина Наталья Александровна
Телефон: +79181889118

Руководитель или ответственный работник дорожно-эксплуатационной организации, осуществляющей содержание улично-дорожной сети (УДС)*, должность: Генеральный директор АО А «Псебайавто» 8(86292)6-06-45
ФИО: Танцурин Александр Николаевич
Телефон: 8(86192)60645

Руководитель или ответственный работник дорожно-эксплуатационной организации, осуществляющей содержание технических средств организации дорожного движения (ТСОДД)*, должность:
ФИО: Веретехин Игорь Иванович
Телефон: 8(86192)5-18-69

Количество обучающихся (учащихся, воспитанников): 75
Наличие уголка по БДД: Вестибюль
Наличие класса по БДД: нет
Наличие автогородка (площадки) по БДД: есть
Наличие автобуса в образовательной организации: нет
Владелец автобуса: нет

Время занятий в образовательной организации: 7.30-18.00

Время занятий в ОУ:

7.30.-8.30 прием и осмотр детей, игры, утренняя гимнастика

Занятия: 9.00.-9.30 – 2 группа раннего возраста, с 9.00 – 9.50 средняя смешанная группа

9.00 – 10.50, дошкольная смешанная группа

перерывы между занятиями 10 мин.

Прогулки на свежем воздухе: 9.30 – 12.00 2 группа раннего возраста
9.50 – 12.25 средняя смешанная группа

11.00– 12.20 дошкольная смешанная группа

Подготовка к обеду, обед: 11.50 – 12.10 2 группа раннего возраста

12.25 -12.45 средняя смешанная группа 12.30 – 12.50 дошкольная смешанная группа.

Подготовка ко сну, дневной сон: 12.10 – 15.10 2 группа раннего возраста
12.50 – 15.00 средняя смешанная, смешанная дошкольная группы .

15.00 – 15.20 подъем, воздушные, водные процедуры, гимнастика(2 группа раннего возраста, средняя смешанная группа)15.00 – 15.20 подъем, воздушные, водные процедуры, гимнастика (дошкольная смешанная группа)

15.40 – 15.50 подготовка к полднику, полдник (2 группа раннего возраста, средняя смешанная группа)

15.20 – 15.30 подготовка к полднику, полдник (дошкольная смешанная группа).

15.25 – 15.35 игры, самостоятельная деятельность (2 группа раннего возраста, средняя смешанная группа) 15.30 – 16.20 игры, самостоятельная

деятельность (дошкольная смешанная группа)

16.05 – 16.25 занятия (средняя смешанная группа) 15.35 – 16.00 занятия (дошкольная смешанная группа).

16.30. – 18.00 прогулка (2 группа раннего возраста, средняя смешанная группа) 16.20. – 18.00 прогулка (дошкольная смешанная группа).

18.00 уход детей домой.

Телефоны оперативных служб:

- оперативного дежурного единой дежурно-диспетчерской службы Мостовского района: 5-11-01, 8-918-165-03-11;
- оперативного дежурного отдела Министерства внутренних дел Российской Федерации по Мостовскому району- 5-10-02;
- диспетчера 5 отряда Федеральной противопожарной службы по Краснодарскому краю - 01, 5-14-33;
- диспетчера Скорой помощи - 5-10-03;
- диспетчера Райгаза -04, 5-42-29;
- диспетчеров районных распределительных электрических сетей и Мостэлектросетей (НЭСК) – 5-17-50, 5-26-06;
- диспетчера Тепловых сетей - 5-27-80;
- приемного отделения ЦРБ - 5-25-94;
- диспетчера Псебайского аварийно-спасательного отряда - 6-01-86;
- Дежурная часть полиции 8 (86192) 5-10-02
- Управление образования 8(861 92)5-13-50
- Вызов экстренных служб с мобильных телефонов МТС МЕГАФОН TELE2

010 — Вызов пожарной охраны и спасателей

020 — Вызов милиции

030 — Вызов скорой помощи

040 — Вызов аварийной службы газа

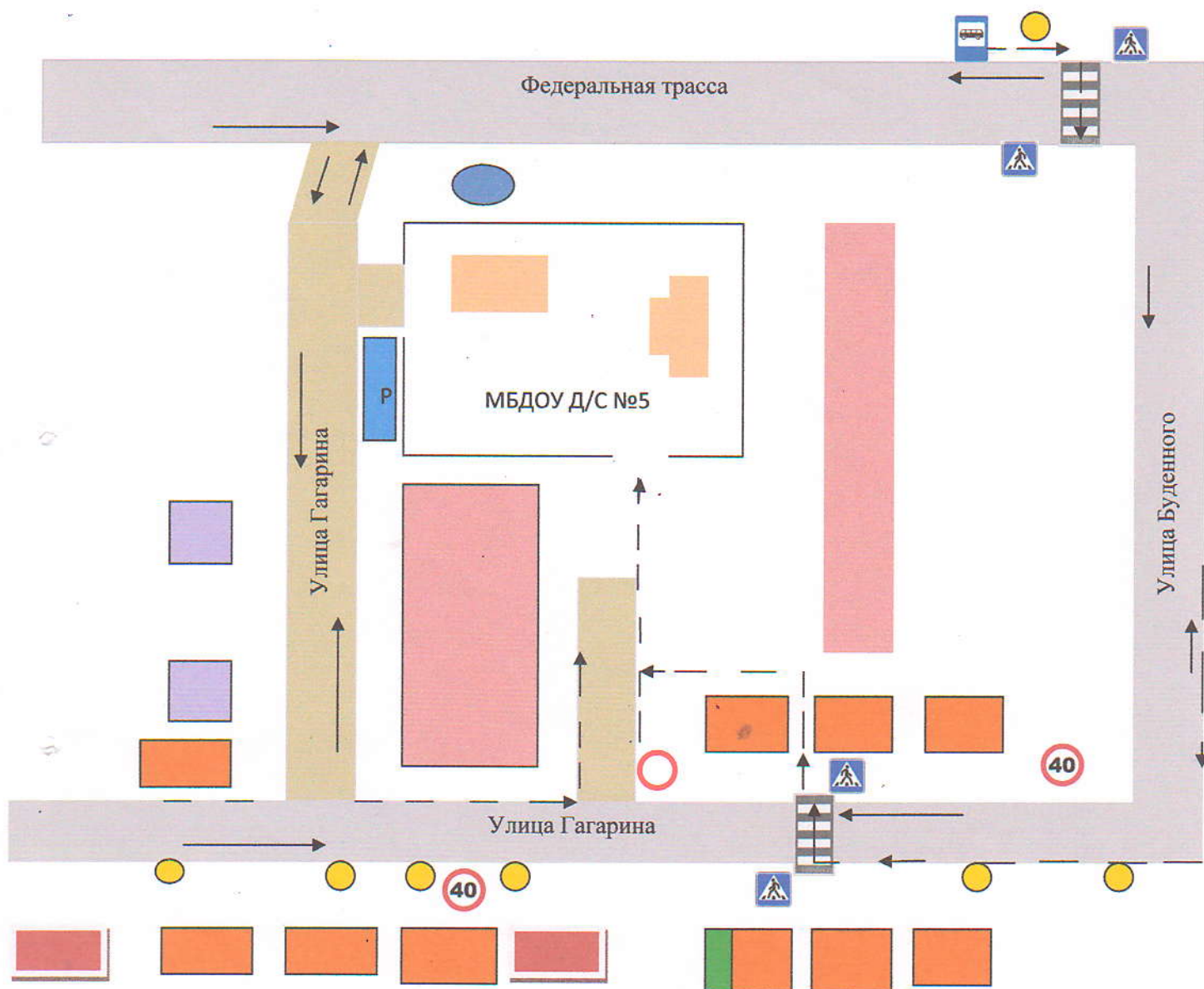
Содержание

- I. План-схемы образовательной организации (сокращение – ОО).
 1. Район расположения образовательной организации, пути движения транспортных средств и детей (обучающихся).
 2. Организация дорожного движения в непосредственной близости от образовательной организации с размещением соответствующих технических средств организации дорожного движения, маршруты движения детей и расположение парковочных мест.
 3. Пути движения транспортных средств к местам разгрузки/погрузки и рекомендуемые безопасные пути передвижения детей по территории образовательной организации.


















- II. Приложения.

План-схема пути движения транспортных средств и детей при проведении дорожных ремонтно-строительных работ вблизи образовательной организации.

План – схема районного расположения УО, пути движения транспортных средств и детей с родителями



Условные обозначения

	жилая застройка		пешеходный переход
	новостройки		искусственное освещение
	хозяйственные постройки		сбербанк
	ограждение образовательного учреждения		дорога с грунтовым покрытием
	проезжая часть		знак 3.24 «Ограничение максимальной скорости»
	движение транспортных средств		знак 3.2 «Движение запрещено»
	движение детей с родителями		знак 5.16 «Место остановки автобуса, троллейбуса или трамвая»
	магазин		знак 5.19.1, 5.19.2 «Пешеходный переход»
Р	парковка		пожарный водоем

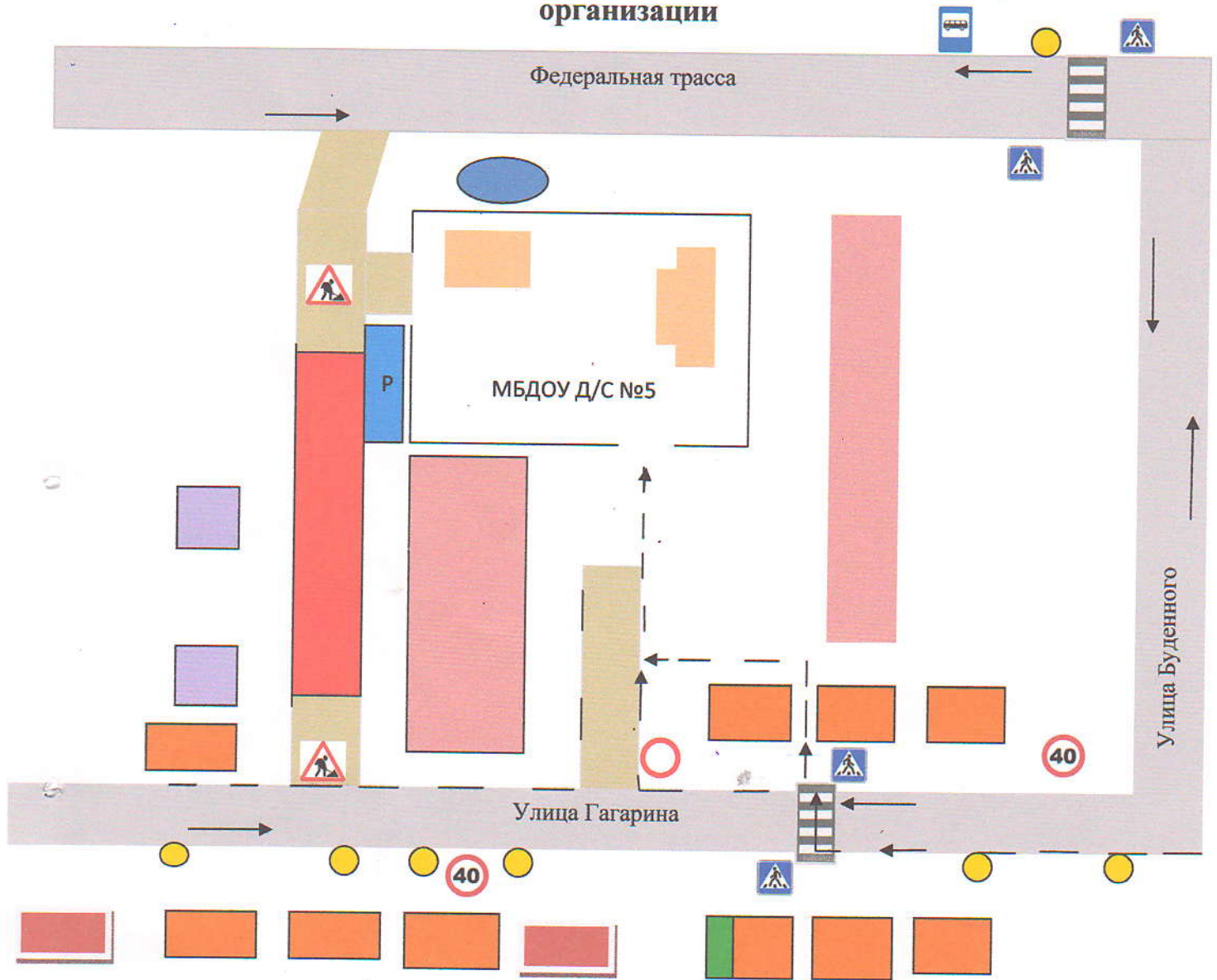
План – схема организации дорожного движения в непосредственной близости от образовательного учреждения с размещением соответствующих технических средств, маршруты движения детей с родителями и расположение парковочных мест





















- Условные обозначения**
- жилая застройка
 - новостройки
 - хозяйственные постройки
 - ограждение образовательного учреждения
 - проезжая часть
 - движение транспортных средств
 - движение детей с родителями
 - Магазин
 - парковка

- пешеходный переход
- искусственное освещение
- сбербанк
- дорога с грунтовым покрытием
- знак 3.24 «Ограничение максимальной скорости»
- знак 3.2 «Движение запрещено»
- знак 5.16 «Место остановки автобуса, троллейбуса или трамвая»
- знак 5.19.1, 5.19.2 «Пешеходный переход»
- пожарный водоем

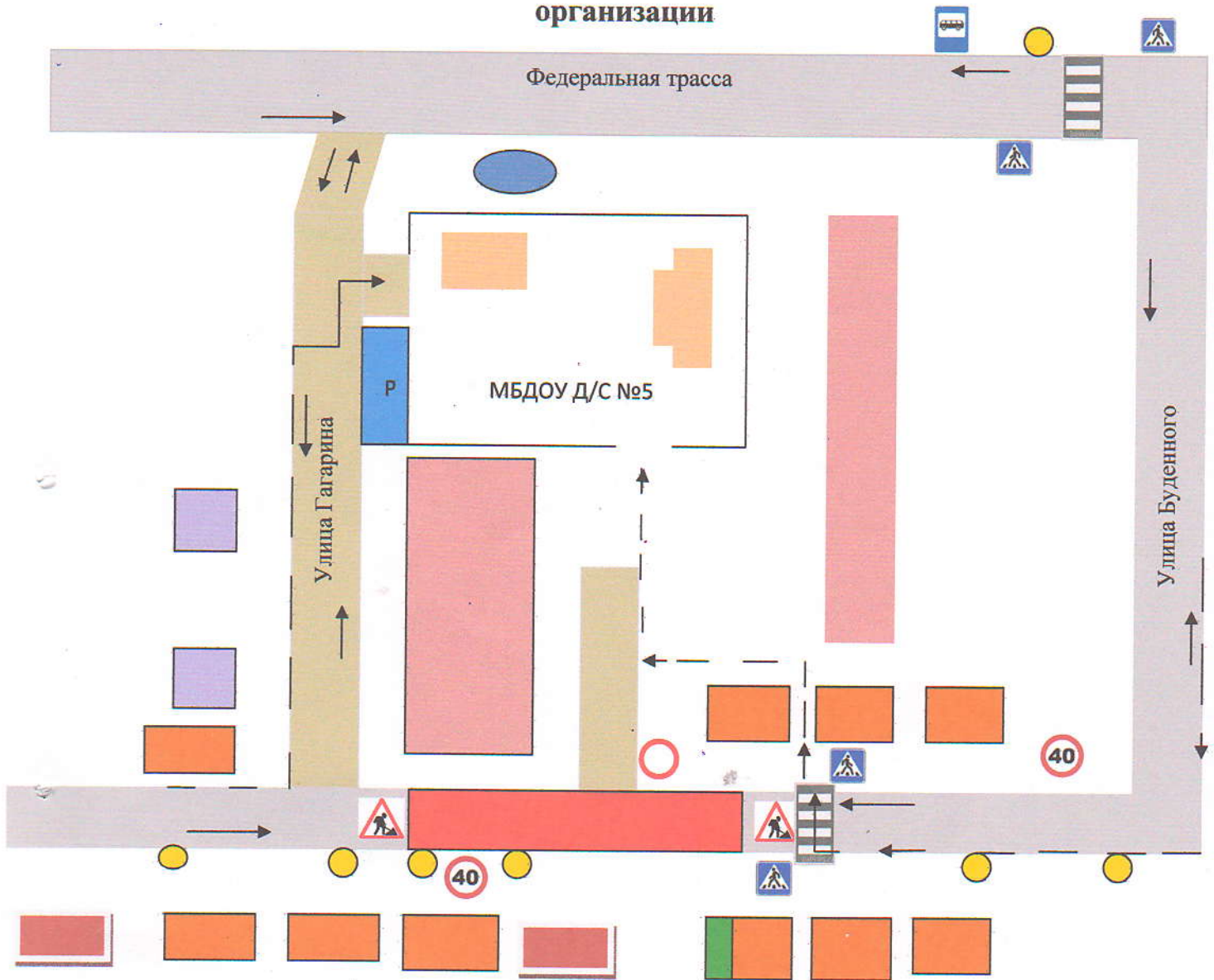
План-схема пути движения транспортных средств и детей при проведении дорожных ремонтно-строительных работ вблизи образовательной организации





















Условные обозначения

- | | | | |
|---|--|---|---|
|  | жилая застройка |  | пешеходный переход |
|  | новостройки |  | искусственное освещение |
|  | хозяйственные постройки |  | сбербанк |
|  | ограждение образовательного учреждения |  | дорога с грунтовым покрытием |
|  | проезжая часть |  | знак 3.24 «Ограничение максимальной скорости» |
|  | движение транспортных средств |  | знак 3.2 «Движение запрещено» |
|  | движение детей с родителями |  | знак 5.16 «Место остановки автобуса, троллейбуса или трамвая» |
|  | магазин |  | знак 5.19.1, 5.19.2 «Пешеходный переход» |
|  | парковка |  | пожарный водоем |

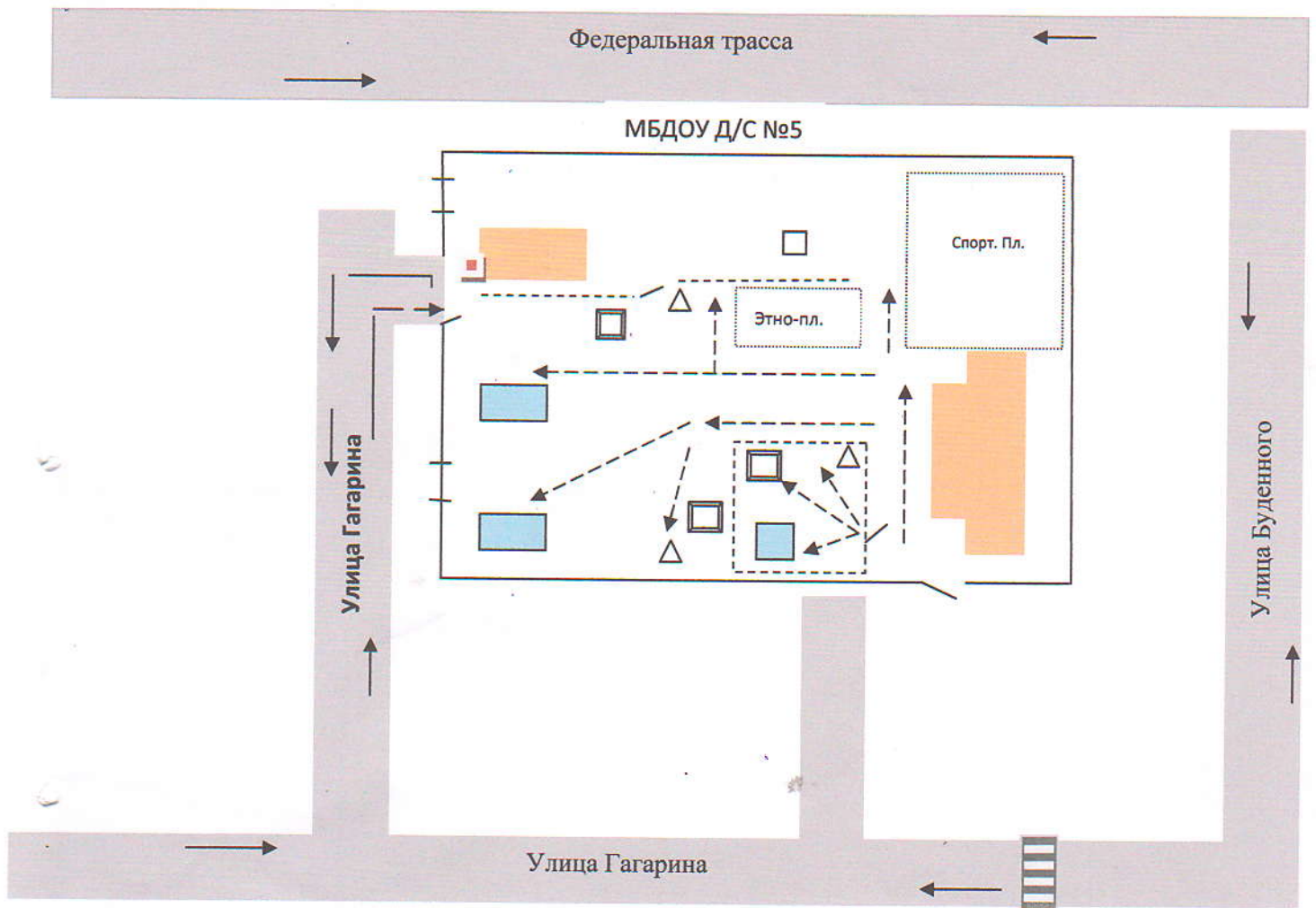
План-схема пути движения транспортных средств и детей при проведении дорожных ремонтно-строительных работ вблизи образовательной организации













Условные обозначения

- | | | | |
|---|--|---|---|
|  | жилая застройка |  | пешеходный переход |
|  | новостройки |  | искусственное освещение |
|  | хозяйственные постройки |  | сбербанк |
|  | ограждение образовательного учреждения |  | дорога с грунтовым покрытием |
|  | проезжая часть |  | знак 3.24 «Ограничение максимальной скорости» |
|  | движение транспортных средств |  | знак 3.2 «Движение запрещено» |
|  | движение детей с родителями |  | знак 5.16 «Место остановки автобуса, троллейбуса или трамвая» |
|  | магазин |  | знак 5.19.1, 5.19.2 «Пешеходный переход» |
|  | парковка |  | пожарный водоем |

Пути движения транспортных средств к местам разгрузки/погрузки и рекомендуемые безопасные пути передвижения детей по территории образовательного учреждения



Условные обозначения

-  - места разгрузки
-  - пешеходный переход (опасные участки дороги)
-  - ограждение образовательного учреждения
-  - проезжая часть
-  - здания детского сада
-  - движение транспортных средств
-  - рекомендуемые пути движения детей по территории образовательного учреждения
-  - беседка
-  - песочница
-  - качели

Прошито: 11 листов

Заведующий МБДОУ
детским садом № 5
«Ромашка» села Шедок

Е.А. Семенова



Схема расстановки мебели

Условные обозначения

- - столы
- - стулья
- - шкаф

→ - направление движения детей по территории образовательного учреждения

↑ - направление движения детей

□ - зона безопасности

□ - зона хранения

□ - зона хранения оборудования

(подробнее см. приложение)

С.А. Семенова