МБОУ СОШ № 11 им. А.М. Позынича

Схема ОДД вблизи школы

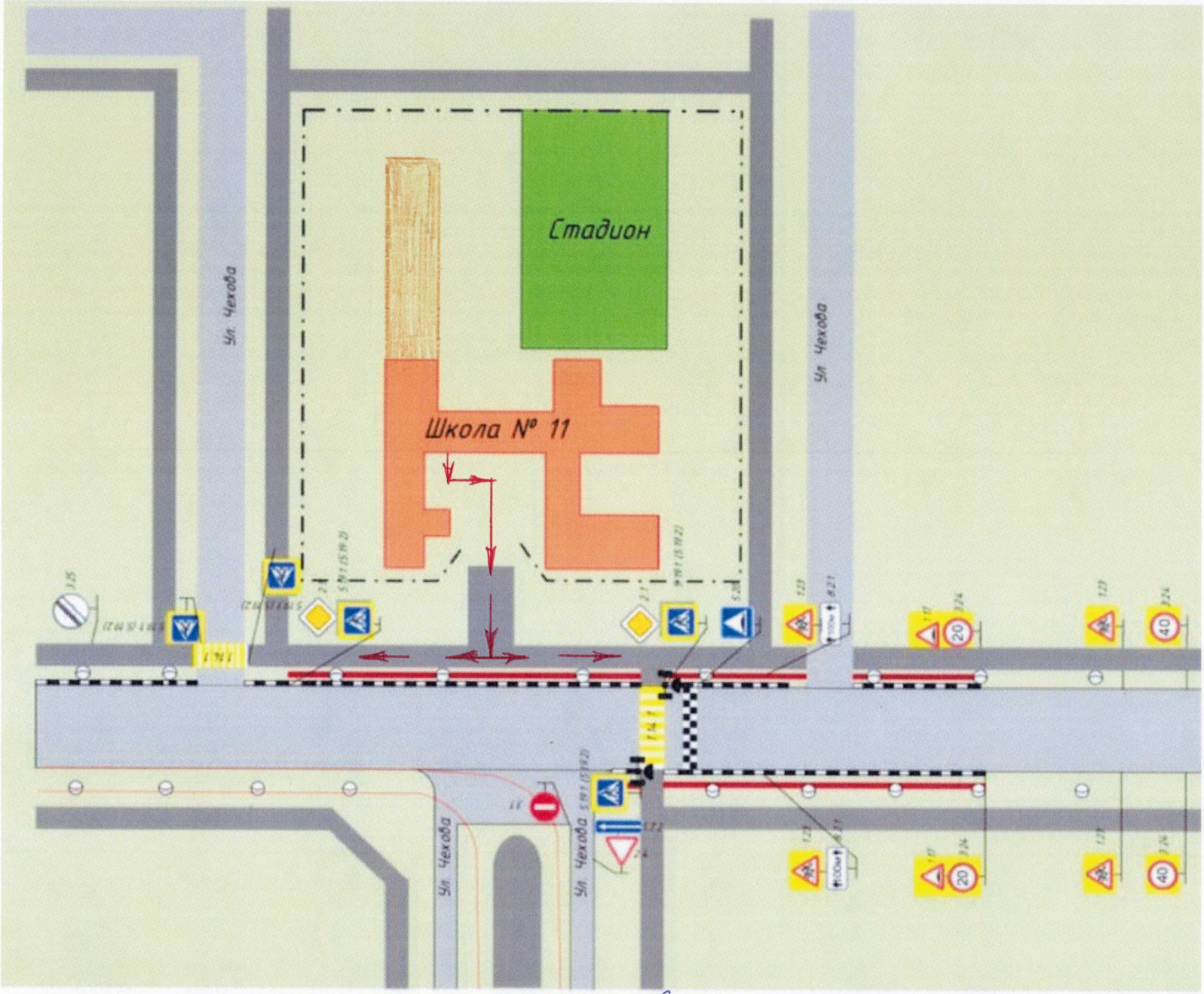

Условные обозначения маршрут движения организованных групп детей

- пешеходные ограждения
- искусственное освещение
- искусственная неровность
- рельсы
- пешеходный переход
- дорожная разметка 1.1
- дорожная разметка 1.6
- проезжая часть
- тротуар
- зеленые насаждения
- дорожный светофор
- разметка 2.7
- ограждение образовательного учреждения

Путь движения транспортных средств к местам разгрузки/погрузки

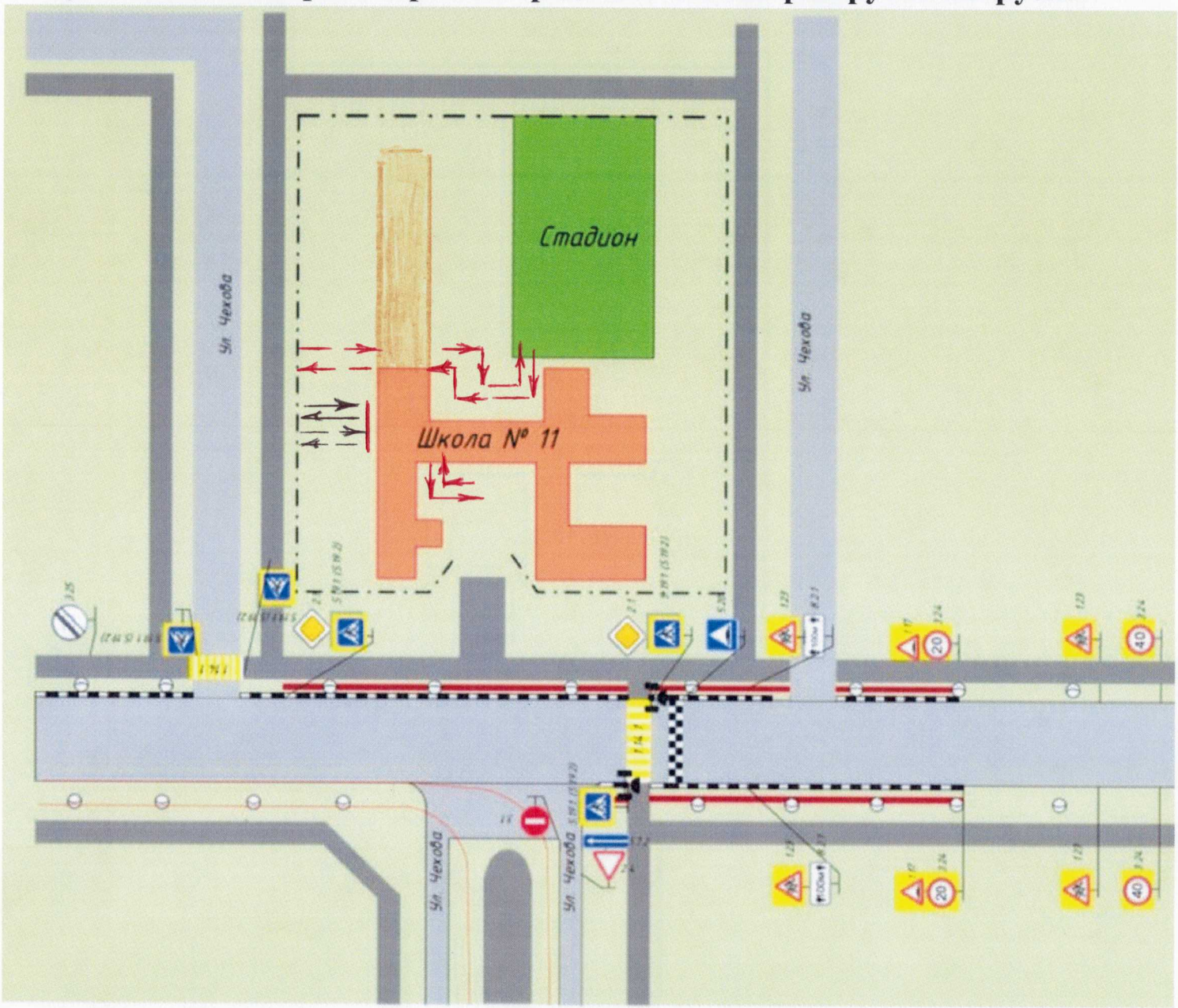

- выезд/въезд грузовых грузовых транспортных средств.

- движение грузовых транспортных средств по территории образовательной организации.

- движение детей по территории образовательной организации.

- место разгрузки/погрузки.

Условные обозначения

- пешеходные ограждения
- искусственное освещение
- искусственная неровность
- рельсы
- пешеходный переход
- дорожная разметка 1.1
- дорожная разметка 1.6
- проезжая часть
- тротуар
- зеленые насаждения
- дорожный светофор
- разметка 2.7
- ограждение образовательного учреждения

МБОУ СОШ № 11 им. А.М. Позынича

Общая схема

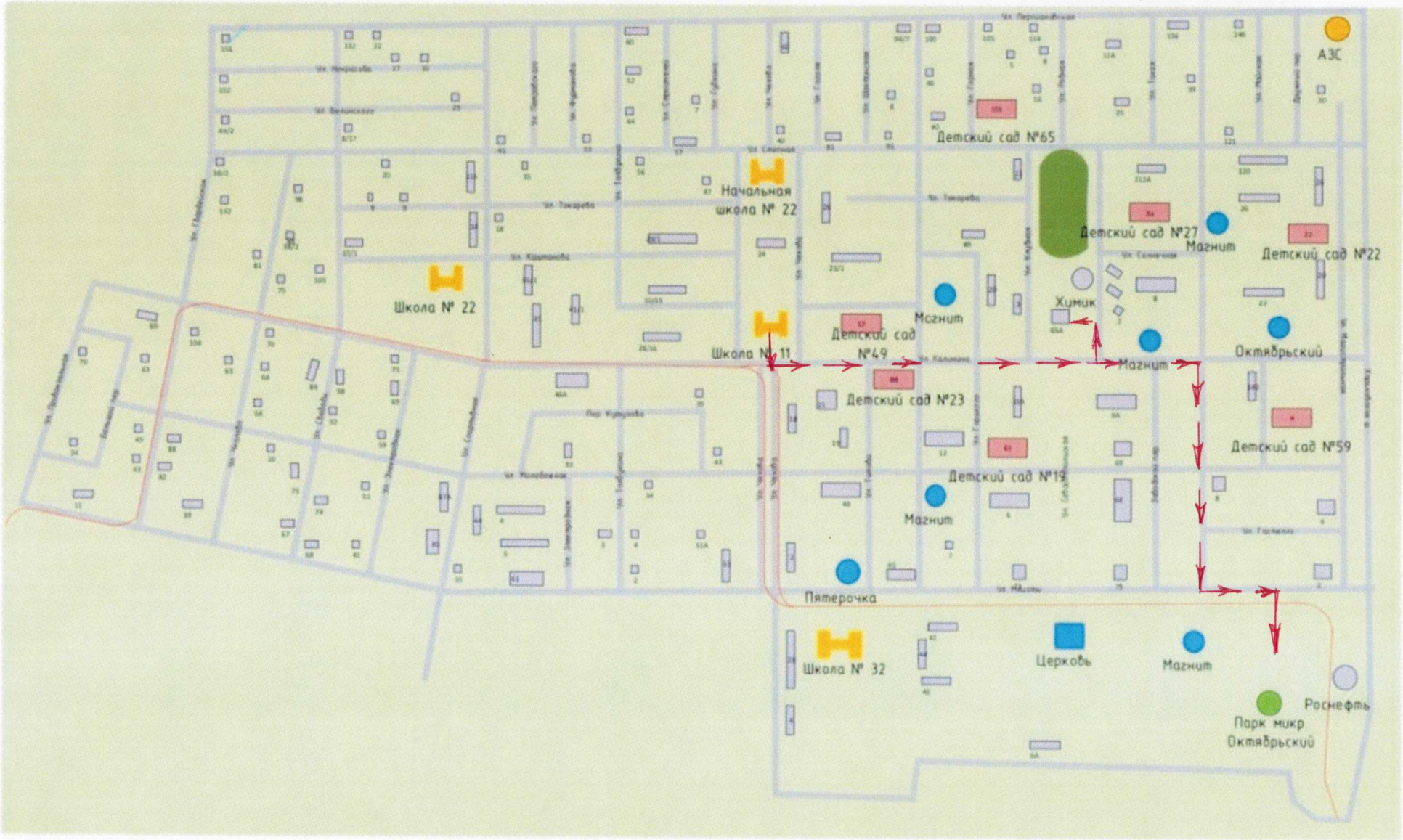

Условные обозначения

Школа № 22 - школа

Магнит - магазины,ТЦ

- трамвайная линия

Детский сад №49 - детский сад

41 - дома, здания, сооружения

-стадион

→ - маршрут движения организованных групп детей