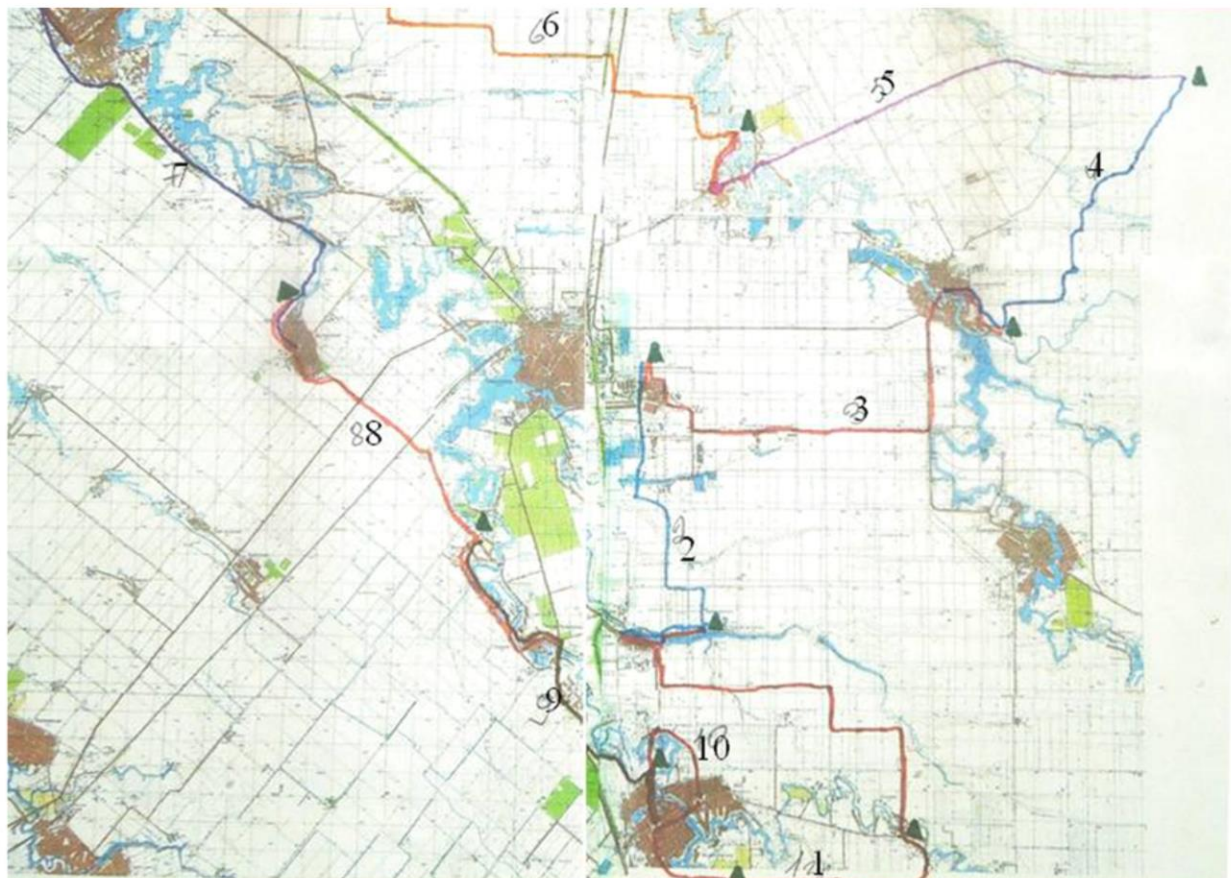




13-ТИ ДНЕВНАЯ ТУРИСТИЧЕСКАЯ ЭКСПЕДИЦИЯ «ТИМАШЕВСКАЯ КРУГОСВЕТКА 2023»,

посвященная 80-летию освобождения
Тимашевского района от немецко-
фашистских захватчиков в ВОВ



1 - МБОУ СОШ № 2, 10, 13

ст. Медведовская

2- МБОУ СОШ № 8

х. Беднягина

3 - МБОУ СОШ № 5

п. Индустриальный

4 - МБОУ СОШ № 3

ст. Новокорсунская

5 - МБОУ СОШ № 9

х. Незаймановский

6 - МБОУ СОШ № 12

х. Новоленинский

7 - МБОУ СОШ № 15

ст. Роговская

8 - МБОУ СОШ № 7

ст. Днепровская

9 - МБОУ СОШ № 14

х. Советский

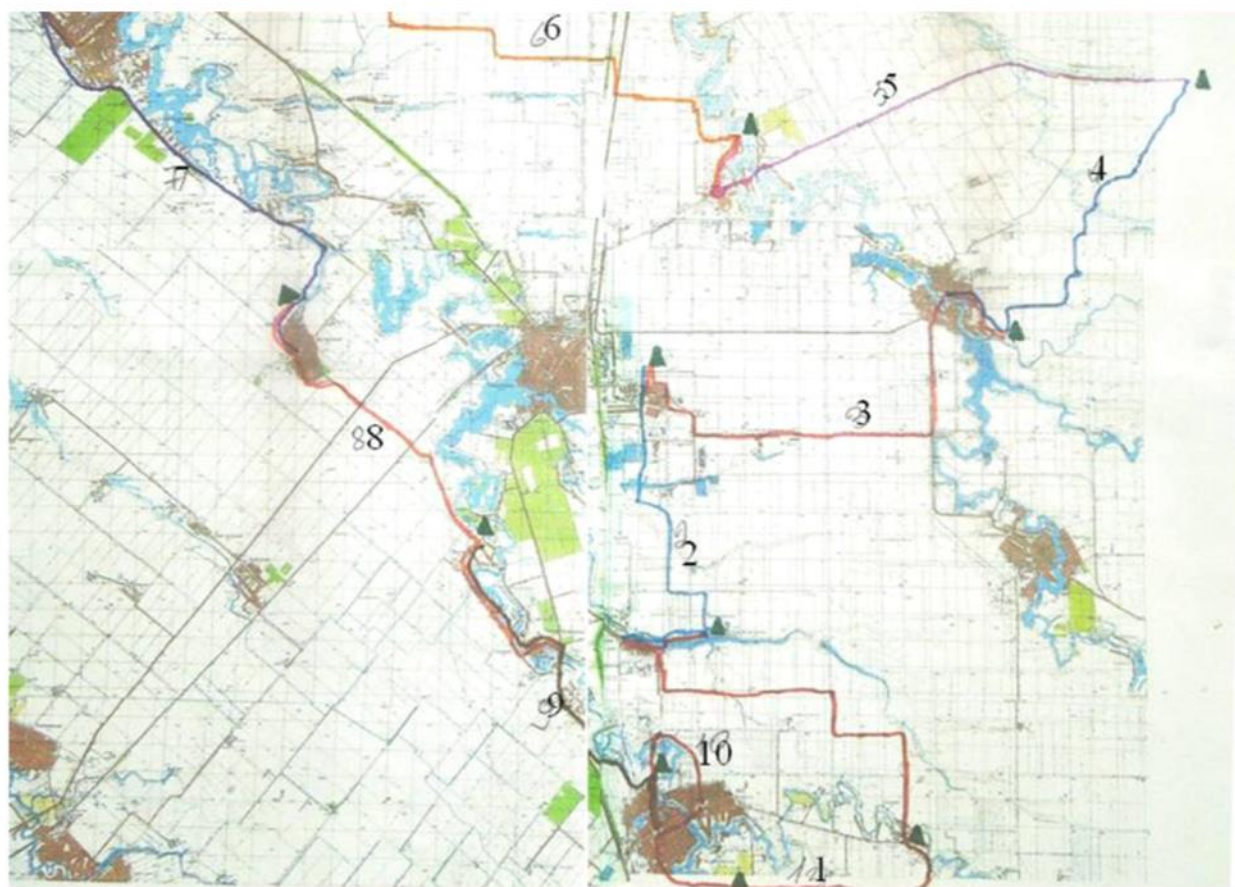
10 - МБОУ СОШ № 6

х. Танцура-Крамаренко

11 - МБОУ СОШ № 10

ст. Медведовская

КАРТА ЭКСПЕДИЦИИ



ПОСЕЛЕНИЯ И ШКОЛЫ, *ПРИНИМАВШИЕ УЧАСТИЕ В ЭКСПЕДИЦИИ*

1 - МБОУ СОШ № 2, 10, 13
ст. Медведовская

2- МБОУ СОШ № 8
х. Беднягина

3 - МБОУ СОШ № 5
п. Индустриальный

4 - МБОУ СОШ № 3
ст. Новокорсунская

5 - МБОУ СОШ № 9
х. Незаймановский

6 - МБОУ СОШ № 12
х. Новоленинский

7 - МБОУ СОШ № 15
ст. Роговская

8 - МБОУ СОШ № 7
ст. Днепровская

9 - МБОУ СОШ № 14
х. Советский

10 - МБОУ СОШ № 6
х. Танцура-Крамаренко

11 - МБОУ СОШ № 10
ст. Медведовская





СТАНИЦА МЕДВЕДОВСКАЯ

ИСТОРИЧЕСКАЯ СПРАВКА

Медведовское сельское поселение расположено в западной части Кубани, в 50 км от краевого центра, г.Краснодара. В состав поселения входит три населенных пункта: ст. Медведовская, х.Ленинский, х. Большевик. Хутор Ленинский — бывший частный пожизненный надел генерал-лейтенанта Григория Антоновича Рашпиля образован в октябре 1852 года, а хутор Большевик, бывший хутор Гайдаров, затем хутор Лебединский – в 1886 году.

Согласно Указу императрицы Екатерины II от 30 июня 1792 года из Запорожской Сечи на Кубань стали переселяться черноморские казаки для охраны южных границ России. 25 августа 1792 года на Тамани высадилась первая партия казаков Сечи. Курень Видмидивский был образован 17 сентября 1794 года и поселён на границе с Фанагорийской округою, рядом с черкесскими аулами. Такое соседство приносило много горя казакам

Жители куреня решили переселиться на реку Кирпили, подав об этом прошение в марте 1800 года, просьба их была удовлетворена и с этого года здесь образовалась станица Медведовская. Станица – от слова «ставить», «стан» - место стоянки, казачье поселение. В 1924 году был создан Медведовский район с центром в ст. Медведовской. В марте 1927 года был образован Тимашевский район и станица вошла в его состав

Черную страницу в истории ст. Медведовской оставила Великая Отечественная война. С августа 1942 года по февраль 1943 года длилась оккупация станицы. Сотни медведовцев ушли на фронт и многие из них не вернулись. В память о них в станице установлены два мемориала и два памятника на хуторах Ленинский и Большевик.

Сейчас станица Медведовская самый крупный населенный пункт Тимашевского района, с развитой инфраструктурой и хорошими экономическими показателями сельскохозяйственных и промышленных предприятий.

Станица расположена на слиянии двух рек Кирпили и Кочеты. Их протяженность по территории поселения 30 км. Достопримечательностью станицы являются 8 курганов, расположенные в южной и восточной части территории поселения, которые являются историко-археологическими памятниками.



В канун 45-летия Победы над фашистской Германией в колхозе "Россия" открылся мемориал землякам, погибшим в годы войны.

Мемориал представляет собой скульптуру, которая олицетворяет собой Родину-мать. По правую и левую сторону от нее барельефы, отобразившие в камне трудовой и ратный подвиг советских людей в годы тяжелых военных испытаний:

Слева памятника на стеле изображены фигуры бегущих в атаку солдат с автоматами и гранатой. Справа изображены фигуры женщин убирающих хлеб.

У подножия основной скульптуры - вечный огонь и ниша, где захоронены капсулы с землей с могил погибших медведовцев.





Масштабный поход школьников по станицам и хуторам Тимашевского района стартовал 10 июня 2023 г.

Отправной точкой для путешествия послужил медведовский мемориал Родина-мать.





Ребята возложили цветы
у подножия мемориала
и двинулись в путь.





ХУТОР БЕДНЯГИНА

ИСТОРИЧЕСКАЯ СПРАВКА

Беднягина – хутор в Тимашевском районе Краснодарского края. Расположен на реке Кирпили, в 18 км к югу от районного центра – города Тимашевск. Хутор Беднягина граничит с хутором Танцура-Крамаренко, станицей Медведовской Тимашевского района и станицами Сергиевской и Дядьковской Кореновского района.

Кубанец и хутор Беднягина по сути одно монопоселение. Его название — дань недавнему советскому прошлому и одноименному совхозу. Крепкое хозяйство-миллионер занималось в основном производством мяса, выращиванием кормовых культур. Много строило для сельчан. Хутор же назван в честь командира батальона казачьих пластунов, полковника и героя Крымской войны **Иова Игнатовича Беднягина**, основавшего его в 1870 году. В 2004 году в его честь в центре хутора по инициативе местного казачьего общества был поставлен памятный знак.

В РККА 1941- 1945.г.г. из поселения призвано 277 человек. Каждый третий не вернулся домой. Конец января 1943 г. у железнодорожного моста через р. Кирпильцы у хутора Беднягина наши разведчики столкнулись с немецким патрулем. Завязался неравный бой, в котором погибли офицеры Красной армии, их похоронили на территории хутора. 12 февраля 1943 г. один из батальонов 57-й стрелковой бригады из станицы Дядьковской совершал марш мимо поселка при СТФ-1 и далее переправился по льду через реку Кирпили между х. Дырда и Лютых. 10-го апреля 1943 немецкая авиация бомбила воинский грузовой эшелон у х. Беднягина.

За станицей Анастасиевской шли упорные бои, в хуторе Беднягина базировался запасной полк сапёров.

На территории сельского поселения находится Обелиск Славы, посвященный воинам ВОВ.




«Монумент памяти» хутора Беднягина построен в 1966 году к Празднику Победы по решению парткома колхоза «Кубанец». Стройка началась в марте. Поручили это ответственное задание лучшей строительной бригаде - Лукьянова. Мраморные плиты с фамилиями выполнялись мастерами города Тимашевска, а вот лепнину, орден монумента, предложил сделать местный строитель - Парусин Петр Иванович.

В настоящее время жительница поселка Михеда Любовь Васильевна, в память о брате, погибшем в годы ВОВ, ухаживает за памятником.





Юные туристы из ст. Медведовской, пройдя более 25 км., прибыли в хутор Беднягина, где встретились с учениками хуторской школы и главой сельского поселения Демой Н.А., познакомились с историей его памятных мест и возложили цветы на братскую могилу.



ПОСЕЛОК ИНДУСТРИАЛЬНЫЙ

ИСТОРИЧЕСКАЯ СПРАВКА

Поселок Индустриальный является одним из микрорайонов города Тимашевска, здесь проживает несколько тысяч горожан. Есть средняя школа, дом культуры, благоустроенные детские игровые площадки и парковая зона. А вот почему микрорайон называется «Индустриальный», мало кто из молодежи знает.

В 70-х годах XX века предполагалось на данном месте возвести 19 животноводческих корпусов, комбикормовый завод, племенную ферму, котельную, нефтебазу, автогараж, ремонтную мастерскую, комплекс очистных и водозаборных сооружений, ветеринарных и многих других объектов производственного назначения. В результате этой Всесоюзной комсомольско-молодежной стройки и появилось название поселка строителей «Индустриальный», т.е. в честь коллектива Всесоюзной ударной стройки, который работал на основе новейших достижений производства.





Памятник «Солдату освободителю»

Памятник-символ землякам, погибшим в годы великой отечественной войны, был установлен в 1975 году в микрорайоне Индустриальном города Тимашевск.





Юнармейцы МБОУ СОШ №8 из хутора Беднягина прибыли в микрорайон Индустриальный г. Тимашевска. У памятника "солдату освободителю" ребят встретили юнармейцы МБОУ СОШ N 5 и студенты колледжа - казаки городского казачьего общества.





Проведя митинг у мемориала, юные туристы посетили школьный музей, где изучили его экспозицию.





СТАНИЦА НОВОКОРСУНСКАЯ

ИСТОРИЧЕСКАЯ СПРАВКА

Новокорсунская — станция в Тимашевском районе Краснодарского края, административный центр Новокорсунского сельского поселения, в состав которого входят два населенных пункта: станция Новокорсунская, хутор Красноармейский.

Станция Новокорсунская расположена в степной зоне, в 19 км к востоку от районного центра — города Тимашевска. С северо-запада в юго-восточном направлении по территории Новокорсунской протекает река Бейсужек левый, которая делит станцию на две части: вторую и четвертую бригаду, первую, третью и пятую бригады. Хутор Красноармейский расположен в 5 км к северо-западу от центра поселения на левом берегу реки Бейсужек Левый.

Первые поселенцы прибыли в Новокорсунскую из Корсунского куреня, который был основан раньше в 20 верстах от Екатеринодара, Стал называться Новым Корсунским куренем. А потом — станицей Новокорсунской. В 1809 году на безлюдную, заросшую выше человеческого роста кустарником, землю, отвоеванную у горцев, прибыли три десятка семей. Селились казаки около речки. Расположили шатры на правом берегу реки Бейсужек. На том месте за несколько недель выросли землянки. Несколько семей перебрались на выдолбленных лодках на левый берег и поселились на хуторе, ныне Красноармейском (имение попа Черного). Это были коренные жители — казаки.

Вокруг станицы есть несколько курганов — скифских могильников. Какие-то из них уже вскрыты археологами в 1985 году. Там раскопаны древние украшения и утварь. Некоторые из них, наиболее ценные, представлены в экспозиции Краснодарского историко-археологического музея-заповедника им. Е. Фелицына.



В 1947 году в станице Новокорсунской в центре станицы было проведено перезахоронение останков воинов, погибших во время освобождения станицы Новокорсунской, и захороненных в разных местах.


Все останки были перенесены в братскую могилу в центре станицы, и установлен примитивный деревянный памятник, который простоял до 1955 года.

В 1955 году в честь 10-летия победы в Великой Отечественной войне, на этом месте установлен памятник, представляющий собой прямоугольную пирамиду, увенчанную статуей Воина-освободителя, с обнаженной головой, с автоматом в правой руке, каской в левой руке. На стеле памятника высечены фамилии воинов, погибших при освобождении станицы Новокорсунской.

Автор памятника неизвестен.



Юнармейцы из МБОУ СОШ №5 г. Тимашевска рано утром походным маршем выдвинулись в ст. Новокорсунскую, где их встретили юнармейцы МБОУ СОШ №3. Ребята провели митинг у памятника советским воинам, возложили цветы к мемориалу и все вместе отправились на речку, к месту стоянки.





На большой поляне, предварительно подготовленной к стоянке местной администрацией, ребята под руководством инструктора по туризму и преподавателей ОБЖ и физкультуры поставили палатки, для многих юнармейцев это было впервые.





ХУТОР НЕЗАЙМАНОВСКИЙ

ИСТОРИЧЕСКАЯ СПРАВКА

Хутор Незаймановский относится к Незаймановскому сельскому поселению и расположен к северо-востоку от станицы Новокорсунской, на берегу реки Незайманки (приток Бейсуга). В состав поселения входят 3 хутора: Незаймановский, Стринский, Можарийский. Основа экономики — сельское хозяйство. Вся пашня обрабатывается крестьянско-фермерскими хозяйствами. Здесь есть поликлиника, общеобразовательная средняя школа № 9, детский сад № 35.

Хутор Незаймановский своей единственной улицей Красной растянулся на несколько километров к северо-востоку от Тимашевска.

Хутор с населением в три тысячи человек свое название получил от местной речки Незайманки, а до революции здесь было поместье барина с созвучной фамилией.



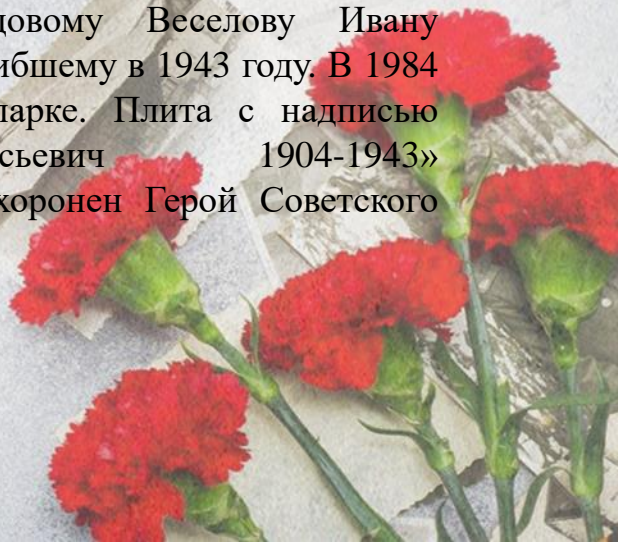
Обелиск воинам в центральном парке. У основания мемориала статуя воина. На постаменте барельеф ордена Отечественной войны. Фамилии захороненных на мемориальной доске:

- рядовой Лень Роман Тимофеевич 1908-9.08.1942г;
- рядовой Макайкий Николай Михайлович – 1921-2.02.1943;
- мл.сержант Поздняков Иван Ефимович – 1920-09.02.1943г.

Рядом надгробная плита рядовому Веселову Ивану Афанасьевичу 1904 года рождения, погибшему в 1943 году. В 1984 году перезахоронен в центральном парке. Плита с надписью «Веселов Иван Афанасьевич 1904-1943»

В 1973 году у мемориала был захоронен Герой Советского Союза

Мирун Василий Федорович.





Юные туристы МБОУ СОШ №3 прибыли в хутор Незаймановский, где ребят встретили учащиеся и представители юнармейского движения МБОУ СОШ №9. Состоялась торжественная линейка у памятника советским воинам.





Был разбит палаточный лагерь и проведены спортивно-туристические соревнования.





ХУТОР НОВОЛЕНИНСКИЙ

ИСТОРИЧЕСКАЯ СПРАВКА

В 1882 году образовались хутор Греблянский (бывший хутор войскового старшины Закрепы) и хутор Новый (населенный пункт состоял из 79 дворов). В 1893 году образовался хутор Григорова (на территории современного хутора Ленинского). В 1897 году образовался хутор Барыбинский (бывший хутор братьев Маглеванных), в 1899 году был создан хутор Рашпиль (бывший хутор полковника В.А.Рашпиля). В 1920 году хутора объединились в сельский Совет депутатов трудящихся - Григоровский, который находился на х.Новом (ул.Курганная) в доме кулака. В 1924 году был образован хутор Ленинский (бывший хутор войскового старшины Животовского) и хутор Рыково (в настоящее время хутор Новый). Хутор Ленинский насчитывал 69 хозяйств. Первыми жителями хуторов были переселенцы из Украины, Белоруссии, Азербайджана. До установления Советской власти территория хутора принадлежала помещикам Григорьеву, Рашпилю, Гукову. В 1926 году хутора объединились, образовав Рыково-Ленинский сельский Совет.

В 1930 году Рыково-Ленинский сельский Совет был переименован в **Новоленинский** сельский совет, объединяя в административном делении шесть хуторов: Новый, Ленинский, Барыбинский, Греблянский, Рашпиль, Некрасова (в настоящее время поселение составляют 5 хуторов, поскольку хутор Некрасова передан в Роговское сельское поселение).

Хутор был оккупирован немцами 6 августа 1942 года, освобожден 11 февраля 1943 года.

В 1967 году в центре х. Ленинского был открыт **обелиск памяти павших героев**. На стеле высечены имена хуторян, не вернувшихся с полей битвы, а также тех солдат и офицеров, кто погиб в февральские дни 1943 года при освобождении хутора Новоленинского.



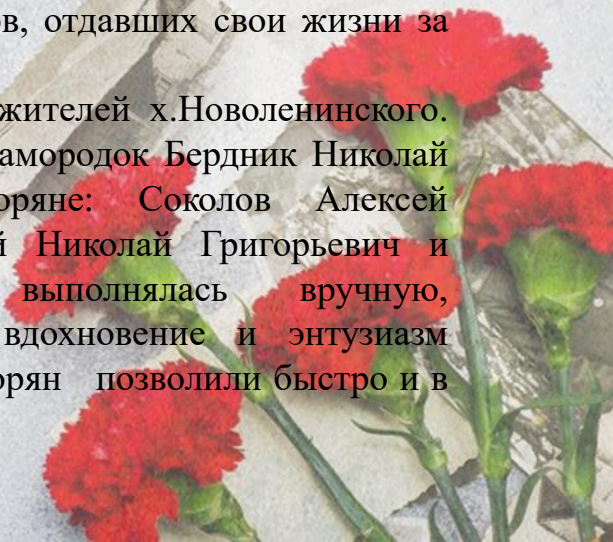


С августа 1942 года по февраль 1943 хутор Ленинский Новоленинского поселения находился в оккупации. В феврале 1943 г, советские войска стали вытеснять фашистских захватчиков. Особенно ожесточённые бои шли в районе улицы Курганной. Погибших в этом бою захоронили в братской могиле на кургане, за который они сражались. 65 человек похоронено.

В 1970 году состоялся торжественный перенос останков погибших воинов в центр хутора, на место настоящего мемориала.

Мемориал посвящен памяти воинов, отдавших свои жизни за освобождение Новоленинского.

Памятник сооружён на средства жителей х.Новоленинского. Спроектировал его местный художник-самородок Бердник Николай Павлович. Строили его тоже хуторяне: Соколов Алексей Николаевич, Кляута Александр, Бакай Николай Григорьевич и многие другие. Вся работа выполнялась вручную, без вспомогательной техники. Но вдохновение и энтузиазм строителей, а также помощь многих хуторян позволили быстро и в срок соорудить этот памятник.





Юные туристы МБОУ СОШ №3 прибыли в хутор Незаймановский, где ребят встретили учащиеся и представители юнармейского движения МБОУ СОШ №9. Состоялась торжественная линейка у памятника советским воинам.





Ребята посетили школьный музей, мемориал, курган.





СТАНИЦА РОГОВСКАЯ

ИСТОРИЧЕСКАЯ СПРАВКА

Роговское сельское поселение было основано запорожскими казаками в 1774 г. и названо так в честь кошевого атамана запорожских казаков Ивана Ждана, который за свою настойчивость, упрямство имел кличку "Рог".

Среди краеведов Кубани бытует и такая точка зрения, что станица Роговская является куренным селением, основанным черноморскими казаками на Кубанской земле в 1794 г. в числе первых сорока куреней, при этом сохранившим старинное запорожское название "Рогивский". В 1842 г. Рогивская станица была преобразована в станицу Роговскую Екатеринодарского округа. С 1934 по 1953 годы станица была районным центром. В 2006 году – Роговское сельское поселение.

Роговская находится на левом берегу степной реки "Кирпили".

В 1797 году в Роговском курене был заложен храм во имя Святителя Николая Чудотворца. В 1906 году была построена и освящена приписная Ново-Николаевская церковь. В годы Великой Отечественной войны около двух тысяч роговчан ушло на фронт. С 7 августа 1942 по 12 февраля 1943 года станица Роговская была оккупирована немецко-фашистскими войсками. После освобождения в станице развернул свою деятельность военно-полевой передвижной госпиталь № 576

В самом сердце станицы есть особое место - это **Мемориальный сквер**, созданный руками комсомольцев к 50-летию комсомольской организации – это память о погибших в годы гражданской и Великой Отечественной войн. Проект сквера был разработан сотрудниками Краснодарской художественной фабрики. В 2012 году в Мемориальном сквере установлен памятник станичникам, погибшим в Афганистане и на Северном Кавказе.

В 1995 году архимандрит Георгий основал в станице Роговской Святой равноапостольной Марии Магдалины женский монастырь. Построен величественный храм Покрова Божией Матери с приделом Николая Угодника, часовня св. Марии Магдалины, келейный корпус, трапезная, подсобные помещения, художественная мастерская.


Достопримечательностью станицы являются курганы и меотские городища.



Мемориальный комплекс.

Находится в центре станицы Роговской по улице Ленина. Общая площадь мемориала составляет 1.798 кв. м. В комплекс входят братская могила, монумент «Скорбящая мать», стелы с мраморными плитами с именами погибших роговчан. Комплекс был построен на средства колхоза имени Калинина, спроектирован работниками Краснодарской художественной фабрики. Необходимость появления мемориала связана с перезахоронением останков погибших воинов, могилы которых ранее находились на территории средней школы станицы.





Учащиеся из
МБОУ №12
встретились с
юными
туристами и
юнармейцами из
МБОУ СОШ
№15 в Роговском
поселении.



Ребята посетили мемориальный комплекс, музей «Истоки», приняли участие в мастер-классе по изготовлению медальонов и маскировочных сетей. А так же прошли спортивные соревнования.





СТАНИЦА ДНЕПРОВСКАЯ

ИСТОРИЧЕСКАЯ СПРАВКА

Административный центр поселения **станция Днепроvская** была образована в 1912 году из хутора Рогоvский и свое название получила по просьбе народного схода в память о колыбели казачества реке Днепр, так как кубанские казаки являются потомками запорожцев.

Днепровский сельский округ с 1 января 2006 года наделен статусом Днепровское сельское поселение. В документе «Фонд № 574» находящегося в Краевом архиве г. Краснодара изложен материал о преобразовании хутора Рогоvского в станицу Днепровскую. Этот документ датирован 2 декабря 1912 года и начинается со слов: «Приговор № 7 В присутствии хуторского атамана, урядника Зиновия Кодинца, имели суждения о том, что нами в настоящее время возбуждено ходатайство об отделении хутора Рогоvского от станицы Рогоvской в хозяйственном и земельных отношениях, на каковое отделение мы с обществом названной станицы пришли к обоюдному согласию. Хутор Рогоvской к 1912 году имел 194 двора, в котором проживало 601 мужчина и 635 женщины казачьего сословия, а также 274 мужчины и 245 женщин «невойскового сословия». Дальше в этом документе писалось: «Мы с общего согласия настоящим приговором постановили: просить ходатайство Его Превосходительства Атамана Таманского отдела о переименовании нашего хутора в станицу и в память о Славной Украине- колыбели казачества, перехода наших предков запорожцев, дивных рыцарей долга и защитников веры православной на настоящее жительство из реки Днепра присвоить ей название «Станица Днепровская». В чем и расписываемся. Верность настоящего приговора Рогоvское хуторское правление подписано и приложением хуторской печати удостоверяем 2 декабря 1912 года. Хуторской атаман Кодинец, писарь Гервасий.»

Это прошение было удовлетворено и с 1913 года бывший хутор Рогоvской вошел под названием станицы Днепровской. Был избран станичный совет (в музее ст. Днепровской имеется фото станичного совета).



На аллее мемориального комплекса воздвигнута памятная стела великой российской матери-труженицы Епистинии Федоровне Степановой из хутора 1 Мая, перезахороненной благодарными жителями ст. Днепровской на их земле. Утопающая в зелени аллея никогда не пустует.

На памятной стеле мемориального комплекса ст.Днепровской высечены имена 650 односельчан-колхозников павших в ВОВ за свободу и независимость Родины. Это место благоустроено и озеленено.





Ребята посетили мемориальный комплекс, музей «Истоки», приняли участие в мастер-классе по изготовлению медальонов и маскировочных сетей. А так же прошли спортивные соревнования.



Ребята из МБОУ СОШ №15 передали эстафету учащимся из МБОУ СОШ №7 Днепровского сельского поселения. Они посетили мемориал, штаб казачьего общества, прослушали историю поселения.



ХУТОР СОВЕТСКИЙ

ИСТОРИЧЕСКАЯ СПРАВКА

Территория Поселкового сельского поселения Тимашевского района составляет 170,13 кв.км., имеет смежные границы с Роговским, Днепровским, Дербентским, Медвёдовским поселениями Тимашевского района и с Куйбышевским, Калининским, Старовеличковским поселениями Калининского района. Посёлок Советский является центром поселения. Образован посёлок 1932 году.

В данное время на территории Поселкового сельского поселения Тимашевского района расположено шесть населённых пунктов: посёлок Советский, посёлок Комсомольский, посёлок Красноармейский, посёлок Красный, посёлок Новый, посёлок Октябрьский.





Поселок Советский, центральный парк

Здесь захоронены:

Антоненко Евгений Власович

Булатов Фока Ильич

Ковалев Фрол Викентьевич

Лазутин Иван Тимофеевич

Маркосян Азат Мкртчичович

Михайлов Николай Петрович

Перегороднев Иван Андреевич

Шувалов Василий Дмитриевич

Клапов Иван Николаевич

Фамилии 6 захороненных воинов неизвестны







Юные туристы из МБОУ СОШ №7 встретились с учащимися из МБОУ СОШ №14 поселка Советского. Ребята посетили мемориал, музей. Между ребятами прошли спортивные и интеллектуальные состязания.





ХУТОР ТАНЦУРА-КРАМАРЕНКО

ИСТОРИЧЕСКАЯ СПРАВКА

В 1872—1875 годах казаки Коласов, Попович, Прохорович, Танцура и Крамаренко получили пожизненно 866 десятин земли на территории современного Тимашевского района. Земли тогда царем давались казакам, особо отличившимся в военных действиях. На этих землях выросли пять хуторов, названные по именам владельцев.

Расстояние между хуторами, как обозначено в исторических справочниках, составляло не более версты, а хутора хорунжих Танцуры и Крамаренко и вовсе практически срослись в один.

Видимо, так они впервые и объединились в сознании земляков. Но в 1888 году на атаманском правлении в ст. Медведовской пять небольших хуторов были объединены в один, названный Корбовым, по имени выкупившего хутора полковника Коласова и сотника Поповича дворянина Корбова.

Однако после революции «старорежимное» название пришлось не ко двору. В 1927 году большевики решили переименовать хутор в честь каких-либо новых героев. Станичники же на общем сходе решили, что хутор должен называться привычно — Танцура-Крамаренко. В 1951 году хутору опять дали новое имя. На этот раз — Тополи. И тополи в окрестностях действительно росли, и были видны издали. Но всего в нескольких километрах от хутора находилось поселение с точно таким же именем. Пошла путаница с картами, на которых хутор, прописанный на дорожном указателе как Тополи, обозначался Танцура-Крамаренко.

В конце концов, в 2007 году хутору опять вернули старое, восходящее к фамилиям основателей название. На этот раз, наверное, уже окончательно.

С марта 1943 года в х. Танцура-Крамаренко размещался запасной стрелковый полк, который комплектовался выздоравливающими воинами после их лечения в госпиталях. В здании семилетней школы располагался госпиталь, здесь умерло от ран 7 человек.



9 мая 1949 году над скромной братской могилой в хуторе Танцура Крамаренко, огороженной деревянным штакетником, был открыт деревянный памятник с Красной звездой. В 1954 году установлен памятник Фигура воина-освободителю. В 1957 году установлен новый памятник. От центральной фигуры воина по обе стороны установлены стелы, на которых занесены имена 343 воинов наших односельчан, погибших в ВОВ. В 1962 году были перенесены последние останки погибших из хуторов.





Юные туристы из МБОУ СОШ №14 передали эстафету учащимся из МБОУ СОШ №6 хутора Танцура- Крамаренко, вместе с юнармейцами посетили мемориал, возложили цветы.





Ребята приготовили кашу на костре. Прошли соревнования по стрельбе из пневматической винтовки.



ТОРЖЕСТВЕННОЕ ЗАКРЫТИЕ



22 июня 2023 года завершилась 13-дневная туристическая экспедиция «Тимашевская кругосветка», посвященная 80-летию со дня освобождения Тимашевского района от немецко-фашистских захватчиков. Учащиеся прошли по маршруту сражений Великой Отечественной войны, посещая мемориалы и братские могилы для возложения цветов.

Завершающая точка экспедиции «Тимашевская кругосветка» у Братской могилы погибших воинов в годы Великой Отечественной войны в станции **Медведовской**.





На мероприятии присутствовали уважаемые гости, Мальченко Е.И. (первый зам.главы МО Тимашевский район), Проценко С.В. (начальник УО МО Тимашевский район), Авчинников Н.М. (глава Медведовского с/п) и Сердюцкая Е.Ю. (начальник штаба м/о ВВПД «ЮнАрмия» Тимашевского района).

Участники кругосветки, юнармейцы и гости почтили память наших земляков, погибших в годы Великой Отечественной войны минутой молчания, а так же возложили цветы к Братской могиле погибших воинов в годы ВОВ.



