



ГЕОГРАФИЧЕСКИЙ ДИКТАНТ 2023





ГЕОГРАФИЧЕСКИЙ ДИКТАНТ 2023



ЧАСТЬ 01



ГЕОГРАФИЧЕСКИЙ ДИКТАНТ 2023



1. Назовите самую высокую в России точку, где находится почтовый ящик и, откуда можно отправить письмо или открытку близким.

- А) Останкинская телебашня
- Б) Склон горы Эльбрус
- В) Горнолыжный комплекс «Роза Хутор»
- Г) Склон горы Казбек

Вопрос предоставлен АО «Почта России»



ГЕОГРАФИЧЕСКИЙ ДИКТАНТ 2023



2. Какое сооружение, являющееся частью архитектуры многих российских городов, практически всегда может заменить компас, если есть необходимость определить направление сторон света?

- А) Железнодорожный вокзал
- Б) Водонапорная башня
- В) Здание мэрии города
- Г) Православный храм

Автор вопроса: Ромашкина Ксения Константиновна



Дикая лошадь (*Equus Przewalskii* n. sp.)

Рг

3. Этот великий географ и исследователь XIX века решил пройти путем Марко Поло и исследовать загадочное озеро Лобнор в Восточном Тянь-Шане, описанное в старинных китайских источниках. По некоторым данным, там он надеялся найти дикого верблюда, но вместо него описал единственную в мире дикую лошадь. Назовите этого исследователя.

- А) Петр Петрович Семенов-Тян-Шанский
- Б) Николай Михайлович Пржевальский
- В) Семен Иванович Дежнев
- Г) Сергей Михайлович Прокудин-Горский

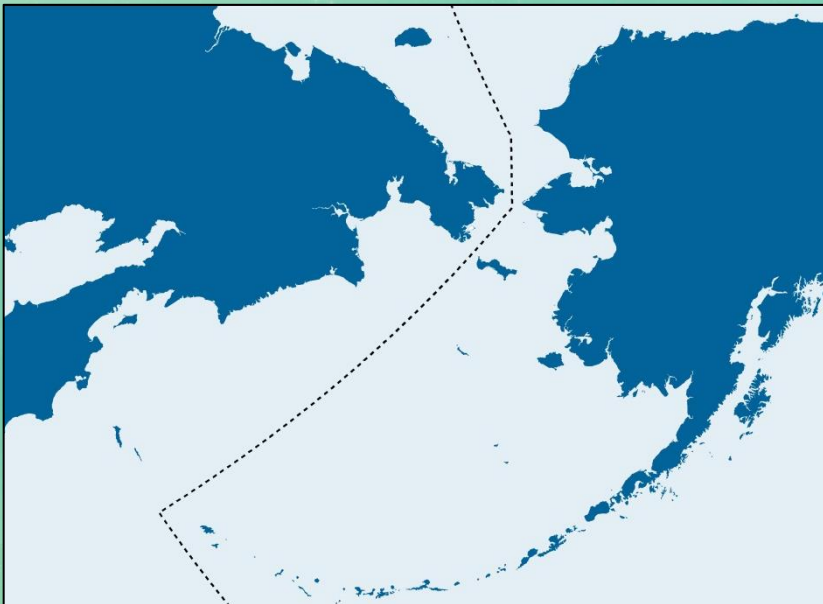


4. На гербе Карелии он изображен стоящим на двух лапах. На гербе Пермского края — опирающимся на все четыре. У хабаровчан показан сидящим, а у новгородцев их и вовсе двое, смотрящих друг на друга. Самый же известный представитель красуется на гербе Ярославской области.
О каком животном идет речь?

- А) Барс
- Б) Медведь
- В) Грифон
- Г) Соболь



ГЕОГРАФИЧЕСКИЙ ДИКТАНТ 2023



5. Барон Мюнхгаузен рассказывал, что во время посещения Северного полюса, помимо знаменитой охоты на белых медведей, смог перекинуть камень через вчерашний день, а разбежавшись посильнее, перепрыгивал из сегодня во вчера. Что он преодолевал?

- А) Северный полярный круг
- Б) Опорный меридиан
- В) Линию перемены дат
- Г) Берингов пролив

Вопрос предоставлен ООО «Криогаз-Высоцк»
ГК ПАО «НОВАТЭК», автор вопроса: Шиманский Алексей




6. Вокруг АЭС селятся животные, в том числе занесенные в Красную книгу. Так, на территорию, прилегающую к Ленинградской АЭС, регулярно заплывают балтийские и ладожские кольчатые нерпы. Где еще в России обитает один из трех пресноводных видов тюленя?

- А) На озере Иссык-Куль
- Б) На южном побережье Крыма
- В) На озере Байкал
- Г) На реке Волге



ГЕОГРАФИЧЕСКИЙ ДИКТАНТ 2023



Автор вопроса: Андропова Александра Алексеевна


8. «Направление к рыночной площади» — так переводится название горной вершины, расположенной на территории самой многонациональной республики Российской Федерации. Еще эта вершина славится тем, что находится около самой южной точки России.

Выберите ее название из списка:

- А) Сарай-Бату
- Б) Барбадильо-дель-Меркадо
- В) Базардюзю
- Г) Гора Народная



ГЕОГРАФИЧЕСКИЙ ДИКТАНТ 2023



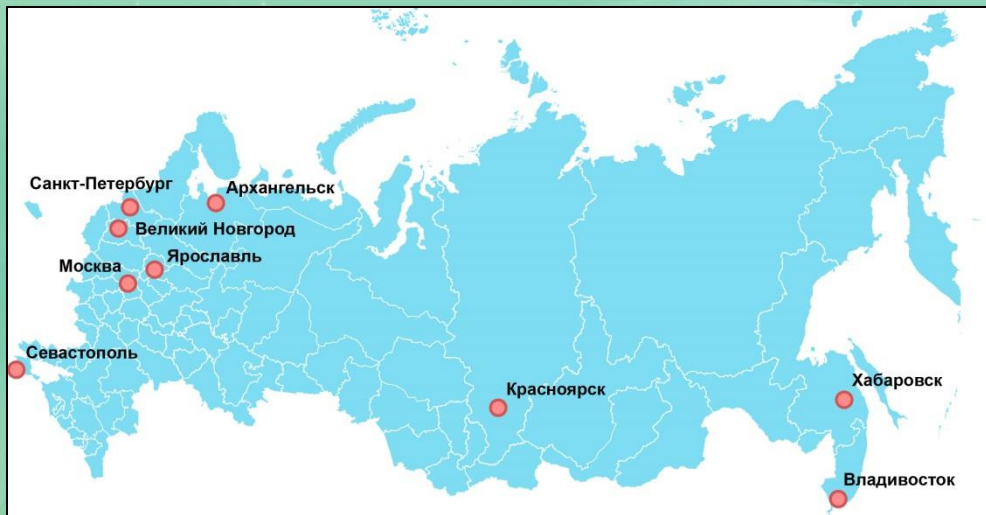
Автор вопроса: Порошина Мария Сергеевна

9. В киноповести Василия Ивановича Белова «Целуются зори» этот феномен описывается так: «Едва успеет погаснуть вечерняя заря, как на севере, чуть правее того места, где она только что потухла, родится дальний, еле уловимый отблеск утра». Как называется это природное явление?

- А) Северное сияние
- Б) Белая ночь
- В) Полярная ночь
- Г) Мираж



ГЕОГРАФИЧЕСКИЙ ДИКТАНТ 2023



10. Какие населенные пункты отмечены на карте?

- А) Города-миллионники
- Б) Города, имеющие морские порты
- В) Города, изображенные на действующих банкнотах
- Г) Города, являющиеся столицами федеральных округов



ГЕОГРАФИЧЕСКИЙ ДИКТАНТ 2023



ЧАСТЬ 02



ГЕОГРАФИЧЕСКИЙ ДИКТАНТ 2023



1. На карте изображена Байкало-Амурская магистраль. Укажите наименования начального и конечного субъектов Российской Федерации, через территории которых она проходит.

- А) Иркутская область — Хабаровский край
- Б) Республика Алтай — Хабаровский край
- В) Забайкальский край — Чукотский автономный округ
- Г) Томская область — Хабаровский край



ГЕОГРАФИЧЕСКИЙ ДИКТАНТ 2023



2. В декабре 2019 года был запущен в работу газопровод «Сила Сибири» для поставок газа на восток России и в Китай. Особой технологической задачей для строителей стало создание трансграничного подводного перехода. Чтобы полностью исключить вред хрупкой экосистеме, для магистрали на глубине 20 метров под речным дном построили специальный тоннель. Под какой рекой встречаются газотранспортные системы России и Китая?

А) Лена

В) Амур

Б) Енисей

Г) Вилюй

Вопрос предоставлен ПАО «Газпром»



ГЕОГРАФИЧЕСКИЙ ДИКТАНТ 2023



3. В момент открытия водоема вода в нем имела ярко-изумрудный окрас, из-за чего исследователи решили наречь его Зеленым озером. Однако впоследствии было принято решение назвать его в честь ученого, который, рискуя жизнью, первым спустился по 200-метровым отвесным стенам кратера к кромке этого водного объекта. Вода озера содержит плавиковую кислоту, испарения которой чрезвычайно токсичны. О каком озере России, расположенном на Камчатке, идет речь?

А) Телецкое озеро

В) Троицкое озеро

Б) Курильское озеро

Г) Озеро Селигер

Автор вопроса: Бессмертная Виктория Валерьевна



ГЕОГРАФИЧЕСКИЙ ДИКТАНТ 2023



4. Данный город является административный центром единственного на западе Европейской России субъекта Федерации, граничащего сразу с тремя государствами. Александр Пушкин в стихотворении, посвященном этому городу, писал:


«Среди песчаных скал, на берегах Великой,
Где носит естество полночи образ дикой,
Согбенный исполин под тяжестью оков,
С поникнутой главой стоит печальный»

А) Оренбург

Б) Серов

В) Псков

Г) Санкт-Петербург





ГЕОГРАФИЧЕСКИЙ ДИКТАНТ 2023



5. В Херсонской области располагается озеро, степень солености воды которого почти как в Мертвом море. Вода насыщена минералами, кислотами, йодобромными соединениями, богата солями магния и калия, а ее розовый цвет обусловлен одноклеточными водорослями, которые под действием солнца производят бета-каротин. Выберите из списка название озера.

А) Баскунчак

Б) Ильмень

В) Лемурийское

Г) Таймыр



ГЕОГРАФИЧЕСКИЙ ДИКТАНТ 2023



6. Гимн этого субъекта Российской Федерации включает такие строки:

...Наш край величавый с петровских времен,

Ты светом великих побед озарен.

Священным металлом, рукой трудовой

Веками ты служишь России родной...

Первым русским поселением на территории субъекта стал острог, ныне

эти земли входят в состав национального парка «Таганай». Среди уникальных природных объектов парка — горные хребты и вершины,

а также удивительные каменные реки — курумы. Назовите


административный центр субъекта.

А) Екатеринбург

В) Челябинск


Б) Оренбург

Г) Магнитогорск





ГЕОГРАФИЧЕСКИЙ ДИКТАНТ 2023



Вопрос предоставлен ООО «Газпромнефть-ГЕО»

7. Профессия геолога-разведчика по-прежнему полна романтики: освоение труднодоступных территорий можно сравнить с полетом на Луну — такие космические пейзажи встречаются на подлете к базе нефтяников. Этот полуостров окружен морскими заливами, в том числе крупнейшим заливом Карского моря — Обской губой. Температура воздуха падает до -43 градусов, а порывы ветра достигают 30 метров в секунду. По шкале оценки Бофорта это соответствует жестокому шторму. О каком полуострове речь?

- А) Гыданский полуостров
- Б) Таманский полуостров
- В) Крымский полуостров
- Г) Полуостров Таймыр



ГЕОГРАФИЧЕСКИЙ ДИКТАНТ 2023




8. Этот город был последним, основанным в Российской империи, на берегу незамерзающего залива. Несмотря на то, что основная отрасль экономики здесь — рыболовство и рыбопереработка, город является портом приписки всех атомных ледоколов России. Как он назывался при основании?

- А) Кёнигсберг
- Б) Виипури
- В) Обдорск
- Г) Романов-на-Мурмане



ГЕОГРАФИЧЕСКИЙ ДИКТАНТ 2023



9. Лотос считается священным, как атрибут и символ буддистского вероучения. Неудивительно, что этот цветок украшает флаг и герб региона России, в столице которого находится крупнейший в Европе буддистский хурул. Назовите этот регион.

- А) Удмуртия
- Б) Калмыкия
- В) Дагестан
- Г) Чувашия

Автор вопроса: Бабич Назар Вадимович



10. Детеныша какого животного, живущего среди морских льдов в арктических широтах России, по мере его взросления в народе сначала именуют зеленцом, затем хохлушей и серкой?

- А) Детеныш белого медведя
- Б) Детеныш тюленя
- В) Детеныш верблюда
- Г) Детеныш пингвина



ГЕОГРАФИЧЕСКИЙ ДИКТАНТ 2023



11. Владимир Маяковский, путешествуя по югу России, был возмущен манерой отдыхающих исписывать разными надписями природные объекты. В своем стихотворении «Канцелярские привычки» поэт призывал каждому такому нарушителю дать в руки по тряпке и, в частности, уделить особое внимание конкретной горе:

«А чтоб энергия
не пропадала даром,
кстати и _____
почистить скипидаром».

О какой горе идет речь?


- А) Ай-Петри
- Б) Зайкин Мыс
- В) Фишт
- Г) Белуха



Автор вопроса: Заикина Арина Владимировна



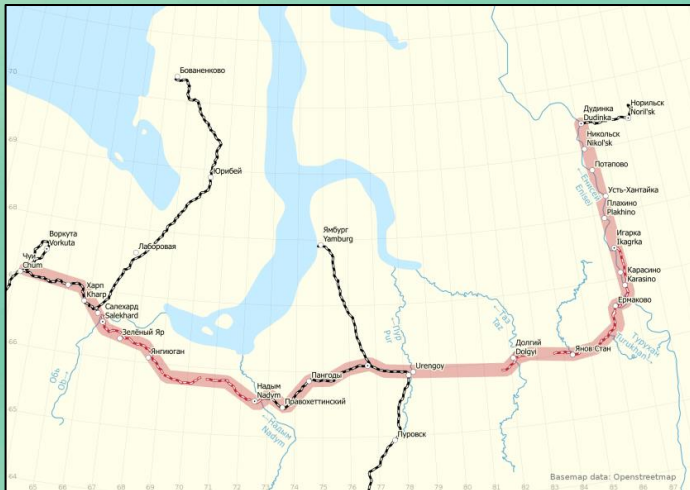
ГЕОГРАФИЧЕСКИЙ ДИКТАНТ 2023



12. Выдающийся русский ученый, педагог, профессор Санкт-Петербургского Императорского университета Дмитрий Иванович Менделеев уделял большое внимание изучению природы этого российского региона. В 1888 году он обследовал местные шахты, дал характеристику угольных месторождений, а также посетил первую соляную шахту региона — Брянцевскую соляную копь. О каком субъекте Российской Федерации идет речь?

- А) Брянская область В) Донецкая Народная Республика
Б) Республика Карелия Г) Ростовская область

Автор вопроса: Багурская Людмила Геннадьевна



13. Эта железная дорога должна была соединить западную сеть железных дорог страны с морскими портами Игарка и Салехард. Ее протяженность составляет 900 километров на самом севере России. Строительство велось с 1947 по 1953 год, по плану железнодорожное полотно должно было пересечь многие сибирские реки, в том числе Енисей и Обь. Однако построенный участок железнодорожного пути был быстро разрушен из-за морозного пучения и термокарста. С 2019 года Русское географическое общество проводит экспедицию, маршрут которой проходит по территории Ямало-Ненецкого автономного округа и Красноярского края. Название этой экспедиции РГО совпадает с названием недостроенной железной дороги. Выберите название этого проекта.

Автор вопроса: Романенко Ксения Владимировна

- А) Средне-Сибирская железная дорога
- В) Трансполярная магистраль
- Б) Транссибирская магистраль
- Г) Западно-Сибирская железная дорога



ГЕОГРАФИЧЕСКИЙ ДИКТАНТ 2023



14. Есть мнение, что этот город возник благодаря лисице. Именно возле ее норы в 1955 году в глухой тайге геологи обнаружили разбросанную породу голубоватого цвета — кимберлит, нередко содержащий алмазы.

Как называется этот город?

- А) Волгоград
- Б) Мирный
- В) Мурманск
- Г) Тула

Автор вопроса: Белова Альфия Нургаяновна

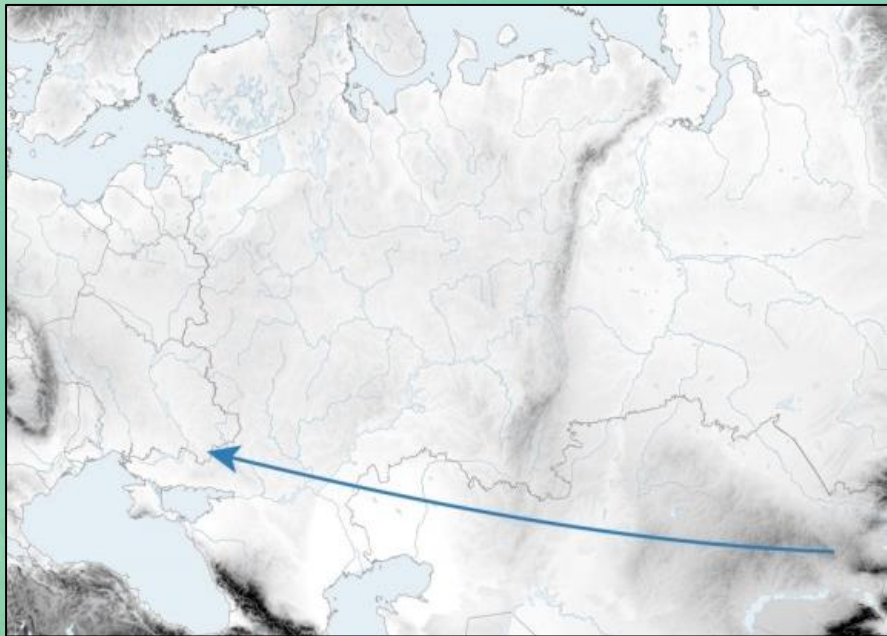


15. Производство якорей в этом городе было открыто еще в 1779 году. В XIX веке здесь производилось уже более 60% всех якорей уральских заводов. По качеству эти якоря не знали себе равных. На памятнике, открытом в 1840 году, высечена надпись: «Его Императорское Высочество Государь Наследник Всероссийского Престола Великий Князь Александр Николаевич удостоил ковать своими руками якорь весом в 167 пуд. Делан при горном начальнике подполковнике Чайковском». К слову, упоминается здесь не кто иной, как родной отец великого русского композитора. Именно этот город является родиной Петра Ильича Чайковского.

Автор вопроса: Снегирева Алия Фанзиловна

А) Апатиты
Б) Воткинск

В) Екатеринбург
Г) Ханты-Мансийск



16. Перед вами фрагмент важнейшего торгового пути эпохи бронзового века, берущий свое начало на территории современного Казахстана. Его нижняя ветвь проходила по территории современных Челябинской, Самарской, Саратовской и Ростовской областей и шла дальше на Запад. А что по нему перевозили?

- А) Порох
- Б) Дерево
- В) Папирус
- Г) Оловянную руду или олово



ГЕОГРАФИЧЕСКИЙ ДИКТАНТ 2023



17. Неизгладимое впечатление на русского поэта Михаила Юрьевича Лермонтова с детских лет произвело посещение Кавказа, что в дальнейшем отразилось в его творчестве. Здесь же он и погиб на дуэли у подножия горы, которая прекрасно видна почти из любой точки Пятигорска.


Как она называется?

- А) Лысяя
- Б) Гора Лопатина
- В) Машук
- Г) Белуха

Автор вопроса: Головина Мария Германовна




ГЕОГРАФИЧЕСКИЙ ДИКТАНТ 2023



18. Кинокартина Леонида Гайдая «Операция "Ы" и другие приключения Шурика» любима многими поколениями россиян. И памятники его героям можно найти во многих городах. В каком городе памятник Шурику и Лидочке открыли в 2015 году на территории местного университета, носящего имя уроженца этих мест Сергея Есенина?

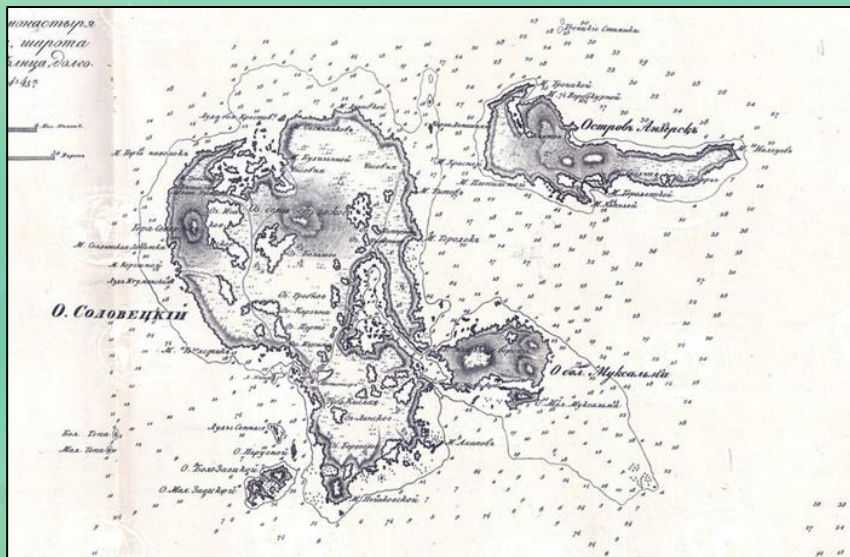
- А) Краснодар
- Б) Рязань
- В) Москва
- Г) Санкт-Петербург

Вопрос предоставлен Платежной системой «МИР»



19. На Геопортале РГО опубликован российский атлас 1800 года, разделяющий империю на 41 губернию. Картуши этого атласа создавались так, чтобы отразить самые яркие природные особенности губерний и показать развитые там промыслы. К какой губернии относится картуш на иллюстрации?

- А) Новороссийской
- Б) Оренбургской
- В) Нижегородской
- Г) Астраханской



20. Этот тип карт и по сей день используется мореходами, давая всю нужную информацию для составления безопасного маршрута. На Геопортале РГО опубликована обширная коллекция этих карт, снабженных художественными гравюрами видов берегов. Как называются эти карты?

- А) Ландшафтные
- Б) Планы местности
- В) Лоции
- Г) Маркшейдерские планы



ГЕОГРАФИЧЕСКИЙ ДИКТАНТ 2023



21. Этот русский живописец греческого происхождения, родившийся в Мариупольском уезде Российской империи, окончивший Императорскую Академию художеств в Санкт-Петербурге, является представителем направления «люминизм» и исключительным мастером пейзажной живописи. Он считал, что важно любить и понимать русскую природу, писать от себя, от души. Назовите этого художника.

- А) Джордж Доу
- Б) Зураб Церетели
- В) Архип Куинджи
- Г) Михаил Врубель



22. В какой строчке песни ВИА «Голубые гитары» «Песенка о терпении» допущена этнографическая ошибка?

А) «Вы вспомните, что в тундре зимой рассвета нет»

Б) «А рассвет наступит летом»

В) «А чукча в чуме ждет рассвета»

Г) «С замороженного неба звезды льют неяркий свет»

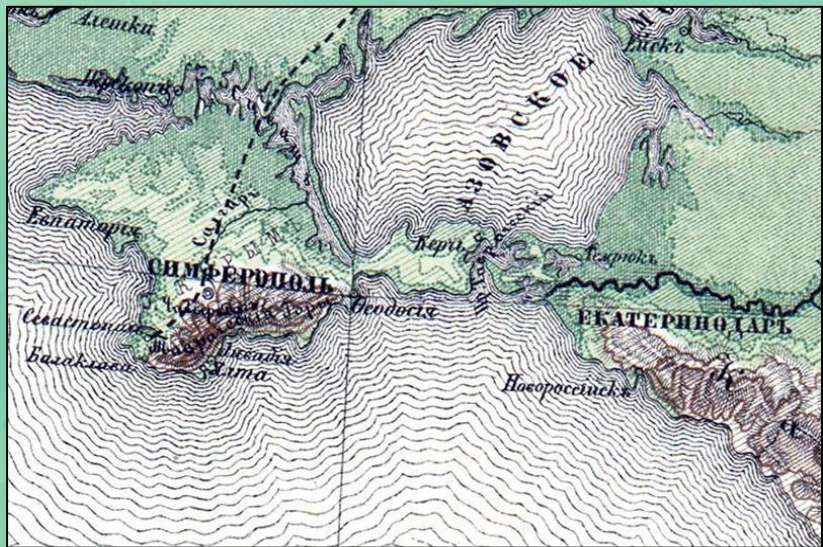


ГЕОГРАФИЧЕСКИЙ ДИКТАНТ 2023



23. Во время Великой Отечественной войны на хребте Мустатунтури находился единственный участок фронта, где немецко-фашистские войска были остановлены в самом начале войны — в июне 1941 года, а затем до самого окончания боевых действий так и не сумели продвинуться вглубь территории нашей страны. Старый пограничный знак А-36 стал символом стойкости и мужества советских воинов. В каком субъекте Российской Федерации расположен этот хребет?

- А) Краснодарский край В) Мурманская область
Б) Московская область Г) Республика Алтай



24. На фрагменте старинной карты, опубликованной на Геопортале РГО, эта река впадает в Черное море, но со временем русло изменилось и она стала впадать в Азовское. Сейчас воды этой реки попадают сразу в оба моря, что не свойственно больше ни одному другому водотоку в стране.

О каком объекте идет речь?

- А) Река Терек
- Б) Река Дон
- В) Река Волга
- Г) Река Кубань



ГЕОГРАФИЧЕСКИЙ ДИКТАНТ 2023



25. В Россию этот злак был завезен еще во времена Ивана Грозного и вошел в оборот под названием «сарацинское пшено». В настоящее время лидерами по его производству являются Краснодарский край, Республика Дагестан и Ростовская область. Что это за злак?

- А) Гречиха
- Б) Рис
- В) Бамбук
- Г) Кукуруза



ГЕОГРАФИЧЕСКИЙ ДИКТАНТ 2023



26. В каком крае России ели, обвитые виноградом, пробковые деревья и грецкие орехи растут рядом с кедром и пихтой?

- А) Алтайский край
- Б) Приморский край
- В) Ставропольский край
- Г) Камчатский край

Автор вопроса: Лупан Наталья Владимировна



Автор вопроса: Горбунова Алла Николаевна

27. Это наиболее многочисленный народ Дагестана, название которого в переводе с тюркского означает «воинственный». Сын своего народа Расул Гамзатов писал: «Человеку дают имя, папаху и оружие, человека с колыбели учат родным песням. В какие бы края ни забросила меня судьба, я везде чувствую себя представителем той земли, тех гор, того аула, где я научился седлать коня». О каком народе идет речь?

- А) Черкесы
- Б) Аварцы
- В) Кабардинцы
- Г) Осетины



28. Зубр занесен в Международную Красную книгу с пометкой «1-я категория — исчезающий вид». В этом российском заповеднике с середины прошлого века зубрам, рожденным на их территории, дают клички только на букву М. Считается, что традиция обусловлена относительной близостью заповедника к столице нашей страны. Выберите этот заповедник из списка.

- А) Кавказский
- Б) Приокско-Террасный
- В) Баргузинский
- Г) Байкальский



ГЕОГРАФИЧЕСКИЙ ДИКТАНТ 2023



29. Волгу нередко называют главной улицей нашей страны. Путешествие по этой великой русской красавице хорошо начинать в небольшом городке, впервые упомянутом в летописях в XV веке. Побывал здесь и Афанасий Никитин, получив благословение на свой поход в местном монастыре у игумена Макария. Сегодня город считается одним из самых известных городов, ушедших под воду, его исторический облик сохранился лишь частично. Назовите этот город.

- А) Волхов
- Б) Жигулевск
- В) Балаково
- Г) Калязин



ГЕОГРАФИЧЕСКИЙ ДИКТАНТ 2023



30. «Кто не знает Любочку? Любу знают все!»
Этот памятник горожане действительно именуют Любочкой.
В честь нее называют и часть улицы Ленина — Любинским проспектом. Есть в этом городе и метро, правда, в нем всего одна станция, так как проект не был достроен и ныне законсервирован. Назовите этот город.

- А) Якутск
- Б) Пермь
- В) Омск
- Г) Одинцово

Вопрос предоставлен программой поддержки людей с нарушением зрения «Особый взгляд», автор вопроса: Лариса Овцынова



ГЕОГРАФИЧЕСКИЙ ДИКТАНТ 2023



Авторы вопросов:

Андропова Александра
Бабич Назар
Багурская Людмила
Белова Альфия
Бессмертная Виктория
Гнеденко Ангелина
Головина Мария
Горбунова Алла
Заикина Арина
Карандеев Александр
Коник Анна

Кремнева Евгения
Лупан Наталья
Минеев Марк
Порошина Мария
Романенко Ксения
Ромашкина Ксения
Снегирева Алия
Шарикова Ольга
АО «Почта России»
Госкорпорация «Росатом»
ОАО «РЖД»

ООО «Газпромнефть-ГЕО»
ООО «Криогаз-Высоцк»
ГК ПАО «НОВАТЭК»/
Шиманский Алексей
ПАО «Газпром»
Платежная система «МИР»
Программа поддержки людей с
нарушением зрения
«Особый взгляд»/Овцынова Лариса
Российское общество «Знание»



ГЕОГРАФИЧЕСКИЙ ДИКТАНТ 2023



Фотографии для презентации предоставили:

Абдразаков Максим
Власов Егор
Гаджиева Инна
Деминов Максим
Денисов Николай
Дмитриев Игорь
Дмитриев Роман
Жабский Игорь
Калиничева Юлия
Кучеренко Евгений
Леонтьев Константин

Мальцева Юлия
Манзюк Александр
Нанаева Юлия
Насыров Алексей
Николаева Надежда
Олешко Андрей
Осипов Дмитрий
Петросян Андрей
Пурихов Глеб
Романова Адриана
Сазанов Сергей

Смитюк Юрий
Соколова Татьяна
Трофимов Алексей
Туркеев Михаил
Ушанов Петр
Хорошилов Александр
Научный архив РГО
ООО «Газпромнефть-ГЕО»
wikipedia.org
[wikipedia.org/Максим Шанин](https://wikipedia.org/Максим_Шанин)

