


ТОПОГРАФИЧЕСКИЕ УСЛОВНЫЕ ЗНАКИ




Виды условных знаков:

Масштабные (площадные)



Линейные

Внемасштабные

Пояснительные





Масштабные (площадные) условные знаки:






Масштабные условные знаки
применяются тогда, когда
размеры объектов местности
выражаются в масштабе карты.

Линейные условные знаки



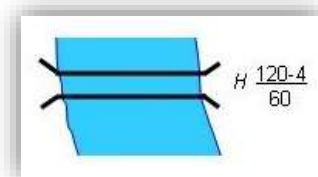
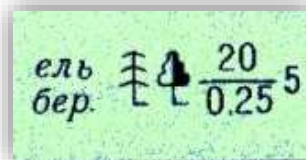
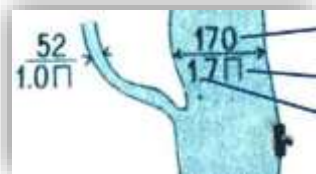
К линейным условным знакам относятся условные знаки, имеющие линейное протяжение, - дороги, границы, изгороди и т.д.

Внемасштабные условные знаки




































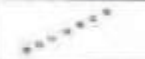





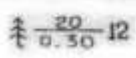
Внемасштабные условные знаки применяются для изображения мелких местных предметов, не выражающихся в масштабе карты. При изображении такого объекта в масштабе на карте получилась бы точка.

Пояснительные условные знаки



*Пояснительные условные
знаки* применяются для
дополнительной характеристики
местных предметов и показа их
разновидностей.

ТОПОГРАФИЧЕСКИЕ ЗНАКИ

1		родник	21		шахты, штольни
2		проходимое болото	22		скала-останец (высотой 9м)
3		непроходимое болото	23		отдельно лежащий камень
4		промоины	24		скопление камней
5		седловина	25		трансформаторная будка, подстанция
6		котловина	26		строение башенного типа
7		скальный обрыв	27		баки, цистерны ГСМ
8		овраг	28		редколесье
9		осыпь	29		бурелом
10		пасека	30		вырубка
11		яма (глубиной 3м)	31		курган (высота 5м)
12		развалины	32		метеостанция
13		навес	33		линия связи
14		скотомогильник	34		ЛЭП (линия электропередач)
15		дом лесника	35		лесная (полевая) дорога
16		мост	36		луг
17		кладбище	37		лесополоса
18		отдельно стоящий двор	38		кустарник
19		памятник	39		пункт трангуляции
20		пещера	40		характеристика леса 20 - ср. высота 0,30 - диаметр 12 - расстояние между деревьями

Подведем итоги:

Площадные условные знаки – это?

Линейные условные знаки – это?

Внемасштабные условные знаки – это?

Пояснительные условные знаки – это?