






































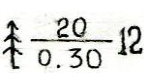


ТОПОГРАФИЧЕСКИЕ ЗНАКИ

1		родник	21		шахты, штольни
2		проходимое болото	22		скала-останец (высотой 9м)
3		непроходимое болото	23		отдельно лежащий камень
4		промоины	24		скопление камней
5		седловина	25		трансформаторная будка, подстанция
6		котловина	26		строение башенного типа
7		скальный обрыв	27		баки, цистерны ГСМ
8		овраг	28		редколесье
9		осыпь	29		бурелом
10		пасека	30		вырубка
11		яма (глубиной 3м)	31		курган (высота 5м)
12		развалины	32		метеостанция
13		навес	33		ЛИНИЯ СВЯЗИ
14		СКОТОМОГИЛЬНИК	34		ЛЭП (линия электропередач)
15		дом лесника	35		лесная (полевая) дорога
16		МОСТ	36		луг
17		кладбище	37		лесополоса
18		отдельно стоящий двор	38		кустарник
19		памятник	39		пункт триангуляции
20		пещера	40		характеристика леса 20 - ср. высота 0,30 - диаметр 12 - расстояние между деревьями