

**Схема расположения границ  
публичного сервитута  
на КПТ**

ПРИЛОЖЕНИЕ

Лист 1, листов 2

**УТВЕРЖДЕНА:**

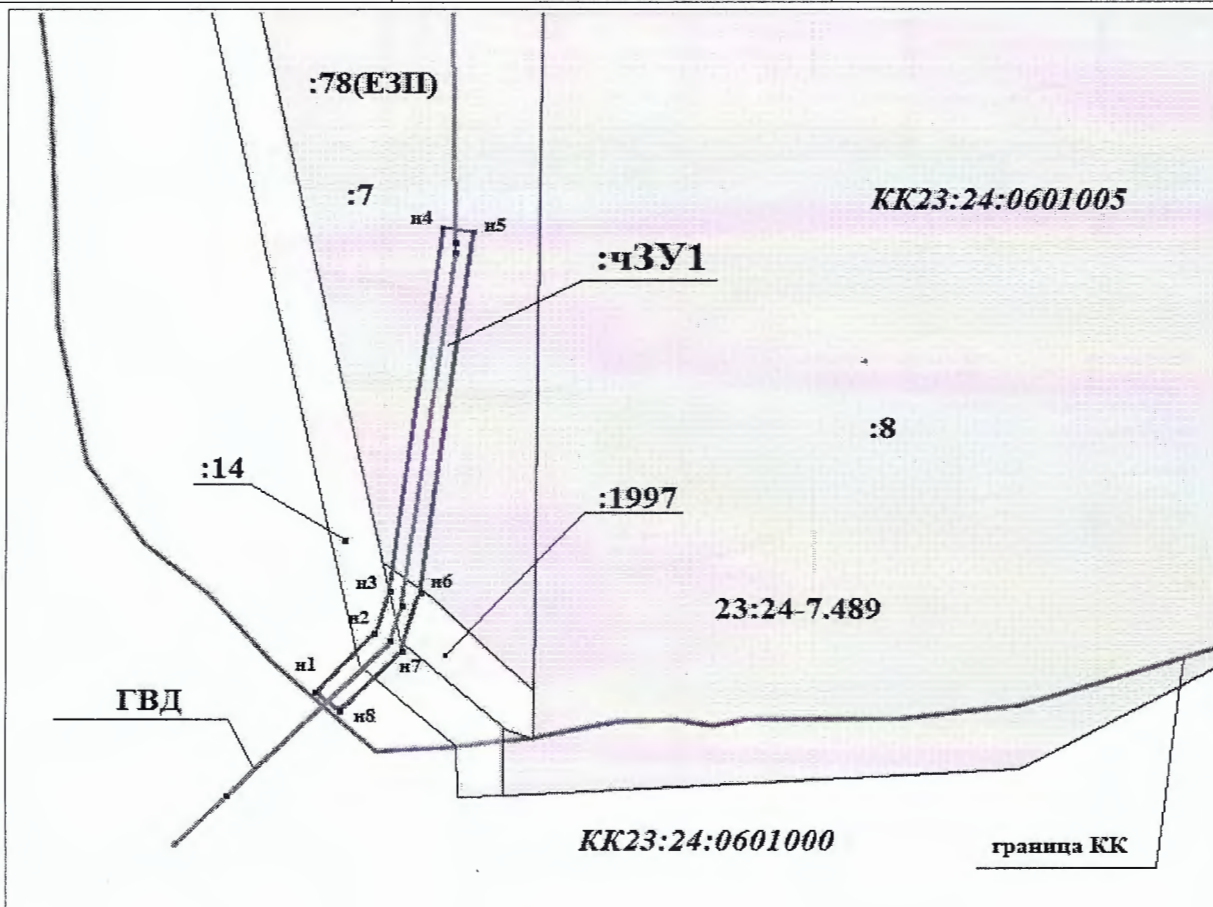
Постановлением администрации муниципального  
образования Павловского района




№ \_\_\_\_\_ от \_\_\_\_\_ 2026 г.

**КН ЗУ в отношении которого испрашивается публичный сервитут:  
23:24:0601005:7 в составе ЕЗ 23:14:0000000:78;  
23:24:0000000:1997;  
23:24:0601005:14;  
земли муниципальные не разграниченные (общего пользования).**

**Площадь испрашиваемого публичного сервитута - 639 кв.м.**

Обозначение характерных точек границ	Координаты (МСК – 23, зона 2(23))	
	X, м.	Y, м.
н1	610151,53	2244440,05
н2	610164,21	2244451,51
н3	610173,07	2244454,48
н4	610249,73	2244464,66
н5	610248,81	2244470,58
н6	610172,65	2244460,4
н7	610160,08	2244456,99
н8	610147,51	2244444,46



**Условные обозначения:** - границы ЗУ по сведениям ГКН; - граница кадастрового квартала; - формируемая граница публичного сервитута;

:8 - кадастровый номер ЗУ в кадастровом квартале 23:24:0601005;

23:24:0601005 – номер кадастрового квартала;

°н1-н8 - характерная точка границы образуемого публичного сервитута;

**ЧЗУ1** - обозначение образуемого публичного сервитута.**Примечание:**

ПС предназначен для эксплуатации линейного объекта «Подводящий газопровод высокого давления (от ГРС до ПУРГа) к селу Шевченковскому, 14304,7 м.