

УТВЕРЖДЕНА:

(или наименование документа об утверждении, история и номер приказа органа)

Государственной власти или органов местного самоуправления, учреждений

решение об утверждении схемы или подписанных ее должностных

лиц (перераспределение земельных участков)

от _____ 2018 г. № _____

Схема расположения земельного участка или земельных участков
на кадастровом плане территории

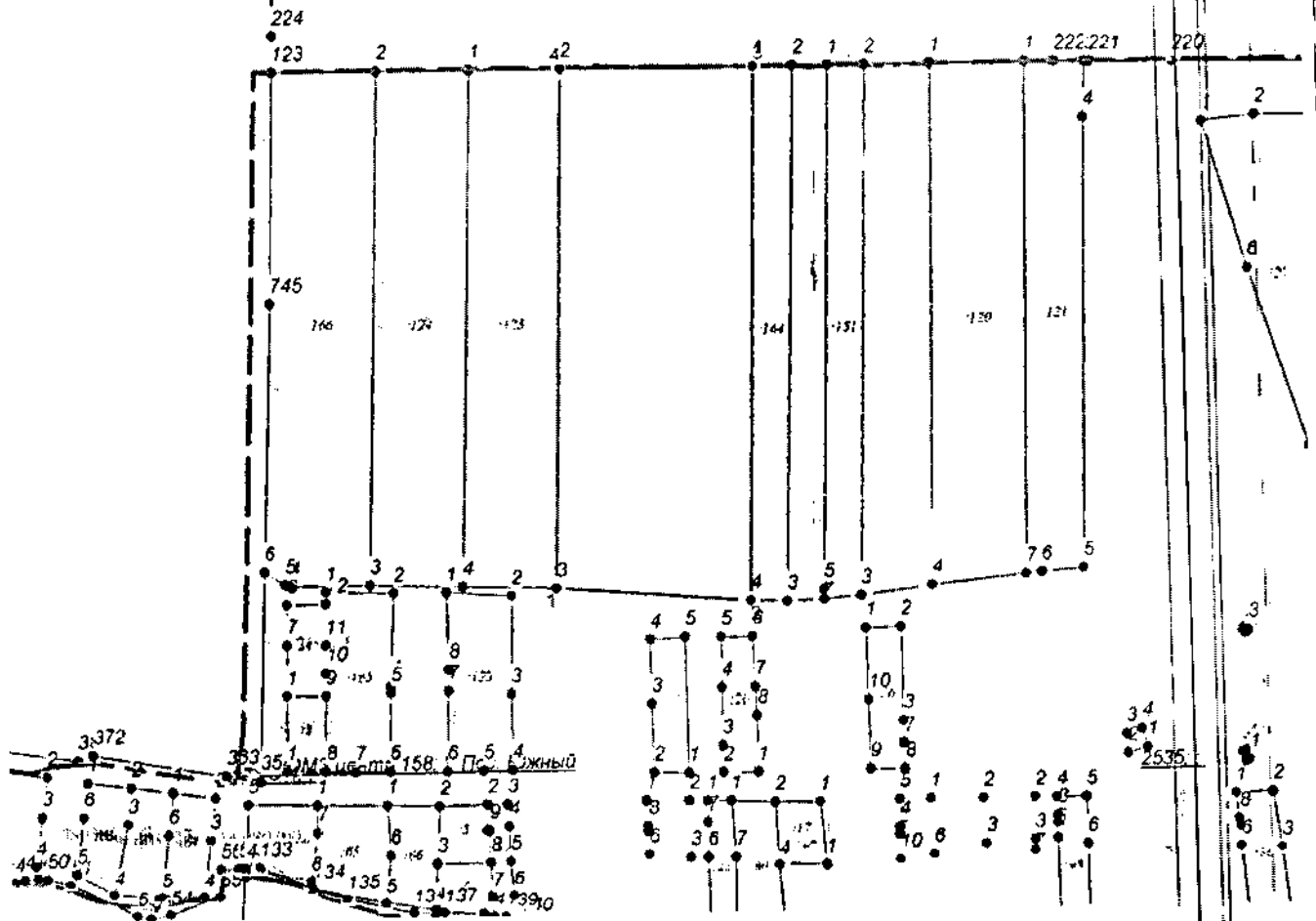
Условный номер земельного участка: _____

Площадь земельного участка: 52436 м²

Система координат: МСК 23 2 зона




Кадастровый квартал 23:24:0803002

Область застройки, этаж	Координаты	
	X	Y
1	578824.92	2194990.33
2	578813.87	2195130.47
3	579194.55	2195137.67
4	579194.62	2194998.52
1 1	578824.92	2194990.33



Масштаб 1:5000

Условные обозначения:

-  - граница кадастрового квартала
-  - граница земельного участка
-  - характерная точка границы земельного участка