



**АДМИНИСТРАЦИЯ МУНИЦИПАЛЬНОГО ОБРАЗОВАНИЯ
ПАВЛОВСКИЙ РАЙОН**

ПОСТАНОВЛЕНИЕ

от 26.12.2019

№ 2185

ст-ца Павловская

**О внесении изменений в постановление администрации
муниципального образования Павловский район от 18 декабря 2014 года
№ 2077 "Об утверждении схемы размещения рекламных конструкций
на земельных участках независимо от форм собственности вдоль феде-
ральной автомагистрали М-4 "Дон" на территории муниципального
образования Павловский район"**

В целях соблюдения внешнего архитектурного облика сложившейся застройки, градостроительных норм и правил, требований безопасности при распространении наружной рекламы, руководствуясь статьёй 19 Федерального закона от 13 марта 2006 года № 38-ФЗ "О рекламе" и согласно письму департамента по архитектуре и градостроительству Краснодарского края от 5 декабря 2019 года № 71-04-01-12272/19, **п о с т а н о в л я ю**:

1. Внести в постановление администрации муниципального образования Павловский район от 18 декабря 2014 года № 2077 "Об утверждении схемы размещения рекламных конструкций на земельных участках независимо от форм собственности вдоль федеральной автомагистрали М-4 "Дон" на территории муниципального образования Павловский район" (далее – постановление) следующие изменения:

1) раздел II "Типы и виды рекламных конструкций и их технические характеристики" приложения к постановлению изложить в новой редакции (приложение № 1);

1) раздел III "Перечень рекламных конструкций вдоль автомагистрали М-4 "Дон" приложения к постановлению изложить в новой редакции (приложение № 2);

2) раздел IV "Схема размещения рекламных конструкций вдоль автомагистрали М-4 "Дон" приложения к постановлению изложить в новой редакции (приложение № 3);

3) раздел V "Карта размещения рекламных конструкций вдоль автомагистрали М-4 "Дон" дополнить картой размещения рекламной конструкцией № 158 (приложение № 4).

2. Настоящее постановление обнародовать путем размещения на официальном сайте администрации муниципального образования Павловский район в

информационно-телекоммуникационной сети "Интернет" (www.pavl23.ru) и на информационных стендах, расположенных на территории муниципального образования Павловский район, в специально установленных местах для обнародования.

3. Контроль за выполнением настоящего постановления возложить на заместителя главы муниципального образования Павловский район С.С. Букат.

4. Постановление вступает в силу со дня его официального обнародования.

Глава муниципального образования
Павловский район



Б.И. Зуев

ПРИЛОЖЕНИЕ № 1
к постановлению администрации
муниципального образования
Павловский район
от 16.12.2019 № 2185

"ПРИЛОЖЕНИЕ № 1
к постановлению администрации
муниципального образования
Павловский район
от 18.12.2014 г. № 2077"

Раздел II. Типы и виды рекламных конструкций
и их технические характеристики
(Измененная редакция)

Стела – рекламная конструкция в индивидуальном исполнении, предполагающая размещение информации, как с использованием объёма конструкции, так и её поверхности, устанавливаемая на земельном участке. Площадь информационного поля стелы определяется общей площадью рекламных поверхностей. Количество информационных полей определяется проектной документацией. Стела предназначена для размещения рекламы, социальной рекламы и праздничной информации. Информация на рекламных конструкциях должна размещаться с соблюдением требований законодательства о государственном языке Российской Федерации. Стела должна иметь маркировку с указанием владельца, номера его телефона, номера и даты разрешения на установку и эксплуатацию рекламной конструкции. Конструктивные элементы жёсткости и крепления (болтовые соединения, элементы опор, технологические косынки и т.п.) рекламных конструкций должны быть закрыты декоративными элементами. В случаях установки рекламной конструкции без заглабления фундамента, такой фундамент должен быть закрыт декоративными элементами.

Рекламная конструкция должна быть спроектирована, изготовлена и установлена в соответствии с требованиями строительных норм и правил, правил устройства электроустановок, технических регламентов, санитарных норм и правил (в том числе требований к освещённости, электромагнитному излучению и пр.), с требованиями пожарной безопасности, законодательства Российской Федерации об объектах культурного наследия (памятниках истории и культуры) народов Российской Федерации, их охране и использовании и других нормативных актов, содержащих требования к рекламным конструкциям. Общие требования и характеристики

Для размещения стелы разрабатывается проектная документация с целью обеспечения безопасности при установке, монтаже и эксплуатации.

В основе стелы лежит внутренний стальной каркас.

Расположение рекламного поля: вертикальное.

Количество информационных полей: определяется проектной документацией.

Рекламная конструкция ставится на заглублённом фундаменте или на не заглубляемый фундаментный блок.

Основной цвет рекламной конструкции: серый. Покрытие рекламной конструкции - порошковое напыление с антикоррозионными ингибиторами.

Размеры

Размер и количество информационных полей определяется проектной документацией.

Внешний габарит рекламной панели определяется проектной документацией.

Подсвет рекламной конструкции

Рекламная конструкция может иметь внутренний и внешний подсвет.

Доведение до потребителя рекламных сообщений

Доведение до потребителя рекламных сообщений на стелах производится с помощью неподвижных полиграфических постеров.

Щит 3 х 6 м - рекламная конструкция среднего формата, имеющая одну или две внешние поверхности (информационное поле) размером 3 х 6 м, специально предназначенные для размещения рекламы, оборудованная внешним подсветом при наличии технической возможности, состоящая из фундамента, каркаса, опоры и информационного поля. Площадь информационного поля рекламной конструкции определяется общей площадью его внешних поверхностей. Щит 3 х 6 м предназначен для размещения рекламы, социальной рекламы и праздничной информации. Информация на рекламных конструкциях должна размещаться с соблюдением требований законодательства о государственном языке Российской Федерации. Щит 3 х 6 м должен иметь маркировку с указанием владельца, номера его телефона, номера и даты разрешения на установку и эксплуатацию рекламной конструкции. Конструктивные элементы жёсткости и крепления (болтовые соединения, элементы опор, технологические косынки и т.п.) рекламной конструкции должны быть закрыты декоративными элементами. Каркасная рама должна закрывать пространство между рекламными поверхностями. Внешняя поверхность должна иметь декоративное обрамление вокруг информационного поля. Щит, выполненный в одностороннем варианте, должен иметь декоративно оформленную обратную сторону. В случаях установки рекламной конструкции без заглубления фундамента, такой фундамент должен быть закрыт декоративными элементами.

Рекламная конструкция должна быть спроектирована, изготовлена и установлена в соответствии с требованиями строительных норм и правил, правил устройства электроустановок, технических регламентов, санитарных норм и правил (в том числе требований к освещённости, электромагнитному излучению и пр.), с требованиями пожарной безопасности, законодательства Российской Федерации об объектах культурного наследия (памятниках истории и

культуры) народов Российской Федерации, их охране и использовании и других нормативных актов, содержащих требования к рекламным конструкциям.

Общие требования и характеристики

Для размещения щита 3 x 6 м разрабатывается проектная документация с целью обеспечения безопасности при её установке, монтаже и эксплуатации.

В основе щита 3 x 6 м лежит металлическая конструкция.

Расположение рекламного поля: горизонтальное.

Количество информационных полей: не более двух.

Количество опорных стоек: одна.

Рекламная конструкция ставится на заглублённом фундаменте (в случае невозможности установки рекламной конструкции на заглублённом фундаменте, допускается установка рекламной конструкции без заглубления фундамента). Информационная панель представляет собой металлическую раму, жёстко соединённую с опорной стойкой под прямым углом. Рекламное поле изготавливается из оцинкованных панелей, либо влагостойкой фанеры, для вариантов статичного исполнения.

Основной цвет рекламной конструкции: серый. Покрытие рекламной конструкции - порошковое напыление с антикоррозионными ингибиторами.

Размеры

Размер информационного поля: 3000 x 6000мм.

Внешний габарит рекламной панели: не более 6400 x 3600 мм.

Расстояние от нижнего края рекламной конструкции до уровня земли: не менее 4500 мм.

Опорная стойка выполнена из круглой профильной трубы (диаметр от 300 до 400 мм) или прямоугольной профильной трубы (от 300 до 400 мм).

Подсвет рекламной конструкции

Рекламная конструкция должна иметь внешний подсвет при наличии технической возможности.

Технология замены изображения

Размещение бумажного постера или винилового полотна.

Доведение до потребителя рекламы и информации

Доведение до потребителя рекламных сообщений на щитах 6 x 3 м может производиться:

с помощью неподвижных полиграфических постеров;

с помощью демонстрации постеров на динамических системах смены изображений (роллерных системах или системах поворотных панелей – призматронах и др.).

Суперсайт – рекламная конструкция большого формата, имеющая не более трёх внешних поверхностей, специально предназначенных для размещения рекламы, размер каждой из которых может составлять 12 x 4 м, 12 x 5 м, оборудованная внешним подсветом при наличии технической возможности, состоящая из фундамента, каркаса, опоры и информационного поля. Площадь информационного поля рекламной конструкции определяется общей площадью его внешних поверхностей. Суперсайт предназначен для размещения рекламы, со-

циальной рекламы и праздничной информации. Информация на рекламных конструкциях должна размещаться с соблюдением требований законодательства о государственном языке Российской Федерации. Суперсайт должен иметь маркировку с указанием владельца, номера его телефона, номера и даты разрешения на установку и эксплуатацию рекламной конструкции. Конструктивные элементы жёсткости и крепления (болтовые соединения, элементы опор, технологические косынки и т.п.) рекламной конструкции должны быть закрыты декоративными элементами. Каркасная рама должна закрывать пространство между рекламными поверхностями. Внешняя поверхность должна иметь декоративное обрамление вокруг информационного поля. В случаях установки рекламной конструкции без заглубления фундамента, такой фундамент должен быть закрыт декоративными элементами.

Размещение суперсайтов возможно только вдоль автомагистрали М-4 «Дон».

Общие требования и характеристики

Для размещения суперсайта разрабатывается проектная документация с целью обеспечения безопасности при установке, монтаже и эксплуатации.

В основе суперсайта лежит металлическая конструкция.

Расположение рекламного поля: горизонтальное.

Количество информационных полей: не более трех.

Количество опорных стоек: одна.

Рекламная конструкция ставится на заглублённом фундаменте (в случае невозможности установки рекламной конструкции на заглублённом фундаменте, допускается установка рекламной конструкции без заглубления фундамента). Информационная панель представляет собой металлическую раму, жёстко соединённую с опорной стойкой под прямым углом. Рекламное поле изготавливается из оцинкованных панелей.

Основной цвет рекламной конструкции: серый. Покрытие рекламной конструкции - порошковое напыление с антикоррозионными ингибиторами.

Размеры.

Размер информационного поля: 12000 x 4000 мм; 12000 x 5000 мм.

Внешний габарит рекламной панели: не более 12400 x 4900 мм; не более 12420 x 6320 мм.

Расстояние между информационным полем и уровнем земли: согласно проектной документации, но не менее 5000 мм.

Диаметр опорной стойки: согласно проектной документации, но не менее 800 мм.

Подсвет рекламной конструкции

Рекламная конструкция должна иметь внешний подсвет при наличии технической возможности.

Технология замены изображения

Размещение бумажного постера или винилового полотна.

Доведение до потребителя рекламных сообщений

Доведение до потребителя рекламных сообщений на суперсайтах может производиться с помощью неподвижных полиграфических постеров.

Начальник управления архитектуры и
градостроительства администрации
муниципального образования
Павловский район



Т.А. Черемискина

ПРИЛОЖЕНИЕ № 2
к постановлению администрации
муниципального образования
Павловский район
от 26.12.2014 № 2185

"ПРИЛОЖЕНИЕ № 2
к постановлению администрации
муниципального образования
Павловский район
от 18.12.2014 г. № 2077"

Раздел III
Перечень рекламных конструкций вдоль автомагистрали М-4 "Дон"

№ п/п	Тип и вид рекламной конструкции	Количество сторон	Площадь информационного поля, кв.м	Адрес рекламной конструкции	Способ доведения до потребителя рекламных сообщений
1	2	3	4	5	6
1	Щит 3х6 м	2	36	Павловский район в границах полосы отвода ФАД М-4 "Дон" км 1184+200 (слева)	Неподвижный
2	Щит 3х6 м	2	36	Павловский район в границах полосы отвода ФАД М-4 "Дон" км 1184+400 (слева)	Неподвижный
3	Щит 3х6 м	2	36	Павловский район в границах полосы отвода ФАД М-4 "Дон" км 1184+700 (слева)	Неподвижный
4	Щит 3х6 м	2	36	Павловский район в границах полосы отвода ФАД М-4 "Дон" км 1185+260 (справа)	Неподвижный
5	Щит 3х6 м	2	36	Павловский район в границах полосы отвода ФАД М-4 "Дон" км 1185+360 (справа)	Неподвижный

1	2	3	4	5	6
6	Щит 3х6 м	2	36	Павловский район в границах полосы отвода ФАД М-4 "Дон" км 1185+700 (справа)	Неподвижный
7	Щит 3х6 м	2	36	Павловский район в границах полосы отвода ФАД М-4 "Дон" км 1185+960 (справа)	Неподвижный
8	Щит 3х6 м	2	36	Павловский район в границах полосы отвода ФАД М-4 "Дон" км 1186+060 (справа)	Неподвижный
9	Щит 3х6 м	2	36	Павловский район в границах полосы отвода ФАД М-4 "Дон" км 1186+160 (справа)	Неподвижный
10	Щит 3х6 м	2	36	Павловский район в границах полосы отвода ФАД М-4 "Дон" км 1186+260 (справа)	Неподвижный
11	Щит 3х6 м	2	36	Павловский район в границах полосы отвода ФАД М-4 "Дон" км 1186+360 (справа)	Неподвижный
12	Щит 3х6 м	2	36	Павловский район в границах полосы отвода ФАД М-4 "Дон" км 1186+460 (справа)	Неподвижный
13	Щит 3х6 м	2	36	Павловский район в границах полосы отвода ФАД М-4 "Дон" км 1186+640 (справа)	Неподвижный
14	Щит 3х6 м	2	36	Павловский район в границах полосы отвода ФАД М-4 "Дон" км 1186+740 (справа)	Неподвижный
15	Щит 3х6 м	2	36	Павловский район в границах полосы отвода ФАД М-4 "Дон" км 1189+700 (справа)	Неподвижный
16	Щит 3х6 м	2	36	Павловский район в границах полосы отвода ФАД М-4 "Дон" км 1189+730 (слева)	Неподвижный
17	Щит 3х6 м	2	36	Павловский район в границах полосы отвода ФАД М-4 "Дон" км 1191+500 (справа)	Неподвижный
18	Щит 3х6 м	2	36	Павловский район в границах придорожной полосы ФАД М-4 "Дон" км 1193+635(слева)	Неподвижный

1	2	3	4	5	6
19	Щит 3х6 м	2	36	Павловский район в границах придорожной полосы ФАД М-4 "Дон" км 1195+900(справа)	Неподвижный
20	Щит 3х6 м	2	36	Павловский район в границах придорожной полосы ФАД М-4 "Дон" км 1196+252(справа)	Неподвижный
21	Щит 3х6 м	2	36	Павловский район в границах полосы отвода ФАД М-4 "Дон" км 1197+470 (справа)	Неподвижный
22	Щит 3х6 м	2	36	Павловский район в границах полосы отвода ФАД М-4 "Дон" км 1213+000 (слева)	Неподвижный
23	Щит 3х6 м	2	36	Павловский район в границах полосы отвода ФАД М-4 "Дон" км 1213+000 (справа)	Неподвижный
24	Щит 3х6 м	2	36	Павловский район в границах полосы отвода ФАД М-4 "Дон" км 1213+100 (слева)	Неподвижный
25	Щит 3х6 м	2	36	Павловский район в границах полосы отвода ФАД М-4 "Дон" км 1213+100 (справа)	Неподвижный
26	Щит 3х6 м	2	36	Павловский район в границах полосы отвода ФАД М-4 "Дон" км 1213+200 (слева)	Неподвижный
27	Щит 3х6 м	2	36	Павловский район в границах полосы отвода ФАД М-4 "Дон" км 1213+200 (справа)	Неподвижный
28	Щит 3х6 м	2	36	Павловский район в границах полосы отвода ФАД М-4 "Дон" км 1213+300 (справа)	Неподвижный
29	Щит 3х6 м	2	36	Павловский район в границах полосы отвода ФАД М-4 "Дон" км 1213+400 (справа)	Неподвижный
30	Щит 3х6 м	2	36	Павловский район в границах полосы отвода ФАД М-4 "Дон" км 1213+500 (справа)	Неподвижный
31	Щит 3х6 м	2	36	Павловский район в границах полосы отвода ФАД М-4 "Дон" км 1213+600 (справа)	Неподвижный

1	2	3	4	5	6
32	Щит 3х6 м	2	36	Павловский район в границах полосы отвода ФАД М-4 "Дон" км 1213+700 (справа)	Неподвижный
33	Щит 3х6 м	2	36	Павловский район в границах полосы отвода ФАД М-4 "Дон" км 1213+800 (справа)	Неподвижный
34	Щит 3х6 м	2	36	Павловский район в границах полосы отвода ФАД М-4 "Дон" км 1213+900 (справа)	Неподвижный
35	Щит 3х6 м	2	36	Павловский район в границах полосы отвода ФАД М-4 "Дон" км 1214+000 (справа)	Неподвижный
36	Щит 3х6 м	2	36	Павловский район в границах полосы отвода ФАД М-4 "Дон" км 1214+100 (справа)	Неподвижный
37	Щит 3х6 м	2	36	Павловский район в границах полосы отвода ФАД М-4 "Дон" км 1214+200 (справа)	Неподвижный
38	Щит 3х6 м	2	36	Павловский район в границах полосы отвода ФАД М-4 "Дон" км 1214+300 (справа)	Неподвижный
39	Щит 3х6 м	2	36	Павловский район в границах полосы отвода ФАД М-4 "Дон" км 1214+400 (справа)	Неподвижный
40	Щит 3х6 м	2	36	Павловский район в границах полосы отвода ФАД М-4 "Дон" км 1214+500 (слева)	Неподвижный
41	Щит 3х6 м	2	36	Павловский район в границах полосы отвода ФАД М-4 "Дон" км 1214+500 (справа)	Неподвижный
42	Щит 3х6 м	2	36	Павловский район в границах полосы отвода ФАД М-4 "Дон" км 1214+600 (слева)	Неподвижный
43	Щит 3х6 м	2	36	Павловский район в границах полосы отвода ФАД М-4 "Дон" км 1214+600 (справа)	Неподвижный
44	Щит 3х6 м	2	36	Павловский район в границах полосы отвода ФАД М-4 "Дон" км 1214+700 (слева)	Неподвижный

1	2	3	4	5	6
45	Щит 3х6 м	2	36	Павловский район в границах полосы отвода ФАД М-4 "Дон" км 1214+800 (слева)	Неподвижный
46	Щит 3х6 м	2	36	Павловский район в границах полосы отвода ФАД М-4 "Дон" км 1214+900 (слева)	Неподвижный
47	Щит 3х6 м	2	36	Павловский район в границах полосы отвода ФАД М-4 "Дон" км 1214+900 (справа)	Неподвижный
48	Щит 3х6 м	2	36	Павловский район в границах полосы отвода ФАД М-4 "Дон" км 1215+000 (слева)	Неподвижный
49	Щит 3х6 м	2	36	Павловский район в границах полосы отвода ФАД М-4 "Дон" км 1215+000 (справа)	Неподвижный
50	Щит 3х6 м	2	36	Павловский район в границах полосы отвода ФАД М-4 "Дон" км 1215+100 (справа)	Неподвижный
51	Щит 3х6 м	2	36	Павловский район в границах полосы отвода ФАД М-4 "Дон" км 1216+200 (слева)	Неподвижный
52	Щит 3х6 м	2	36	Павловский район в границах полосы отвода ФАД М-4 "Дон" км 1216+300 (слева)	Неподвижный
53	Щит 3х6 м	2	36	Павловский район в границах полосы отвода ФАД М-4 "Дон" км 1216+400 (слева)	Неподвижный
54	Щит 3х6 м	2	36	Павловский район в границах полосы отвода ФАД М-4 "Дон" км 1216+600 (слева)	Неподвижный
55	Щит 3х6 м	2	36	Павловский район в границах полосы отвода ФАД М-4 "Дон" км 1216+700 (слева)	Неподвижный
56	Щит 3х6 м	2	36	Павловский район в границах полосы отвода ФАД М-4 "Дон" км 1216+800 (слева)	Неподвижный
57	Щит 3х6 м	2	36	Павловский район в границах полосы отвода ФАД М-4 "Дон" км 1216+900 (слева)	Неподвижный
58	Щит 3х6 м	2	36	Павловский район в границах полосы отвода ФАД М-4 "Дон" км 1217+000 (слева)	Неподвижный

1	2	3	4	5	6
59	Щит 3х6 м	2	36	Павловский район в границах полосы отвода ФАД М-4 "Дон" км 1217+100 (слева)	Неподвижный
60	Щит 3х6 м	2	36	Павловский район в границах полосы отвода ФАД М-4 "Дон" км 1217+200 (слева)	Неподвижный
61	Щит 3х6 м	2	36	Павловский район в границах полосы отвода ФАД М-4 "Дон" км 1217+300 (слева)	Неподвижный
62	Щит 3х6 м	2	36	Павловский район в границах полосы отвода ФАД М-4 "Дон" км 1218+050 (слева)	Неподвижный
63	Щит 3х6 м	2	36	Павловский район в границах полосы отвода ФАД М-4 "Дон" км 1218+150 (слева)	Неподвижный
64	Щит 3х6 м	2	36	Павловский район в границах полосы отвода ФАД М-4 "Дон" км 1218+250 (слева)	Неподвижный
65	Щит 3х6 м	2	36	Павловский район в границах полосы отвода ФАД М-4 "Дон" км 1218+350 (слева)	Неподвижный
66	Щит 3х6 м	2	36	Павловский район в границах полосы отвода ФАД М-4 "Дон" км 1218+450 (слева)	Неподвижный
67	Щит 3х6 м	2	36	Павловский район в границах полосы отвода ФАД М-4 "Дон" км 1218+550 (слева)	Неподвижный
68	Щит 3х6 м	2	36	Павловский район в границах полосы отвода ФАД М-4 "Дон" км 1218+650 (слева)	Неподвижный
69	Щит 3х6 м	2	36	Павловский район в границах полосы отвода ФАД М-4 "Дон" км 1218+750 (слева)	Неподвижный
70	Щит 3х6 м	2	36	Павловский район в границах полосы отвода ФАД М-4 "Дон" км 1218+850 (слева)	Неподвижный
71	Щит 3х6 м	2	36	Павловский район в границах полосы отвода ФАД М-4 "Дон" км 1218+950 (слева)	Неподвижный
72	Щит 3х6 м	2	36	Павловский район в границах полосы отвода ФАД М-4 "Дон" км 1219+050 (слева)	Неподвижный

1	2	3	4	5	6
73	Щит 3х6 м	2	36	Павловский район в границах полосы отвода ФАД М-4 "Дон" км 1219+150 (слева)	Неподвижный
74	Щит 3х6 м	2	36	Павловский район в границах полосы отвода ФАД М-4 "Дон" км 1219+250 (слева)	Неподвижный
75	Щит 3х6 м	2	36	Павловский район в границах полосы отвода ФАД М-4 "Дон" км 1219+350 (слева)	Неподвижный
76	Щит 3х6 м	2	36	Павловский район в границах полосы отвода ФАД М-4 "Дон" км 1219+450 (слева)	Неподвижный
77	Щит 3х6 м	2	36	Павловский район в границах полосы отвода ФАД М-4 "Дон" км 1219+550 (слева)	Неподвижный
78	Щит 3х6 м	2	36	Павловский район в границах полосы отвода ФАД М-4 "Дон" км 1219+650 (слева)	Неподвижный
79	Щит 3х6 м	2	36	Павловский район в границах полосы отвода ФАД М-4 "Дон" км 1219+750 (слева)	Неподвижный
80	Щит 3х6 м	2	36	Павловский район в границах полосы отвода ФАД М-4 "Дон" км 1219+850 (слева)	Неподвижный
81	Щит 3х6 м	2	36	Павловский район в границах полосы отвода ФАД М-4 "Дон" км 1219+950 (слева)	Неподвижный
82	Щит 3х6 м	2	36	Павловский район в границах полосы отвода ФАД М-4 "Дон" км 1220+050 (слева)	Неподвижный
83	Щит 3х6 м	2	36	Павловский район в границах полосы отвода ФАД М-4 "Дон" км 1220+150 (слева)	Неподвижный
84	Щит 3х6 м	2	36	Павловский район в границах полосы отвода ФАД М-4 "Дон" км 1220+250 (слева)	Неподвижный
85	Щит 3х6 м	2	36	Павловский район в границах полосы отвода ФАД М-4 "Дон" км 1220+350 (слева)	Неподвижный
86	Щит 3х6 м	2	36	Павловский район в границах полосы отвода ФАД М-4 "Дон" км 1220+450 (слева)	Неподвижный

1	2	3	4	5	6
87	Щит 3х6 м	2	36	Павловский район в границах полосы отвода ФАД М-4 "Дон" км 1221+300 (слева)	Неподвижный
88	Щит 3х6 м	2	36	Павловский район в границах полосы отвода ФАД М-4 "Дон" км 1221+400 (слева)	Неподвижный
89	Щит 3х6 м	2	36	Павловский район в границах полосы отвода ФАД М-4 "Дон" км 1221+500 (слева)	Неподвижный
90	Щит 3х6 м	2	36	Павловский район в границах полосы отвода ФАД М-4 "Дон" км 1221+600 (слева)	Неподвижный
91	Щит 3х6 м	2	36	Павловский район в границах полосы отвода ФАД М-4 "Дон" км 1221+700 (слева)	Неподвижный
92	Щит 3х6 м	2	36	Павловский район в границах полосы отвода ФАД М-4 "Дон" км 1221+800 (слева)	Неподвижный
93	Щит 3х6 м	2	36	Павловский район в границах полосы отвода ФАД М-4 "Дон" км 1221+900 (слева)	Неподвижный
94	Щит 3х6 м	2	36	Павловский район в границах полосы отвода ФАД М-4 "Дон" км 1222+000 (слева)	Неподвижный
95	Щит 3х6 м	2	36	Павловский район в границах полосы отвода ФАД М-4 "Дон" км 1222+100 (слева)	Неподвижный
96	Щит 3х6 м	2	36	Павловский район в границах полосы отвода ФАД М-4 "Дон" км 1222+200 (слева)	Неподвижный
97	Щит 3х6 м	2	36	Павловский район в границах полосы отвода ФАД М-4 "Дон" км 1222+300 (слева)	Неподвижный
98	Щит 3х6 м	2	36	Павловский район в границах полосы отвода ФАД М-4 "Дон" км 1222+400 (слева)	Неподвижный
99	Щит 3х6 м	2	36	Павловский район в границах полосы отвода ФАД М-4 "Дон" км 1222+500 (слева)	Неподвижный
100	Щит 3х6 м	2	36	Павловский район в границах полосы отвода ФАД М-4 "Дон" км 1222+600 (слева)	Неподвижный

1	2	3	4	5	6
101	Щит 3х6 м	2	36	Павловский район в границах полосы отвода ФАД М-4 "Дон" км 1222+700 (слева)	Неподвижный
102	Щит 3х6 м	2	36	Павловский район в границах полосы отвода ФАД М-4 "Дон" км 1222+800 (слева)	Неподвижный
103	Щит 3х6 м	2	36	Павловский район в границах полосы отвода ФАД М-4 "Дон" км 1222+900 (слева)	Неподвижный
104	Щит 3х6 м	2	36	Павловский район в границах полосы отвода ФАД М-4 "Дон" км 1223+000 (слева)	Неподвижный
105	Щит 3х6 м	2	36	Павловский район в границах полосы отвода ФАД М-4 "Дон" км 1223+100 (слева)	Неподвижный
106	Щит 3х6 м	2	36	Павловский район в границах полосы отвода ФАД М-4 "Дон" км 1223+200 (слева)	Неподвижный
107	Щит 3х6 м	2	36	Павловский район в границах полосы отвода ФАД М-4 "Дон" км 1223+300 (слева)	Неподвижный
108	Щит 3х6 м	2	36	Павловский район в границах полосы отвода ФАД М-4 "Дон" км 1223+400 (слева)	Неподвижный
109	Щит 3х6 м	2	36	Павловский район в границах полосы отвода ФАД М-4 "Дон" км 1223+500 (слева)	Неподвижный
110	Щит 3х6 м	2	36	Павловский район в границах полосы отвода ФАД М-4 "Дон" км 1223+600 (слева)	Неподвижный
111	Щит 3х6 м	2	36	Павловский район в границах полосы отвода ФАД М-4 "Дон" км 1223+700 (слева)	Неподвижный
112	Щит 3х6 м	2	36	Павловский район в границах полосы отвода ФАД М-4 "Дон" км 1223+800 (слева)	Неподвижный
113	Щит 3х6 м	2	36	Павловский район в границах полосы отвода ФАД М-4 "Дон" км 1223+900 (слева)	Неподвижный
114	Щит 3х6 м	2	36	Павловский район в границах полосы отвода ФАД М-4 "Дон" км 1224+000 (слева)	Неподвижный

1	2	3	4	5	6
115	Щит 3х6 м	2	36	Павловский район в границах полосы отвода ФАД М-4 "Дон" км 1224+100 (слева)	Неподвижный
116	Щит 3х6 м	2	36	Павловский район в границах полосы отвода ФАД М-4 "Дон" км 1224+200 (слева)	Неподвижный
117	Щит 3х6 м	2	36	Павловский район в границах полосы отвода ФАД М-4 "Дон" км 1224+300 (слева)	Неподвижный
118	Щит 3х6 м	2	36	Павловский район в границах полосы отвода ФАД М-4 "Дон" км 1224+400 (слева)	Неподвижный
119	Щит 3х6 м	2	36	Павловский район в границах полосы отвода ФАД М-4 "Дон" км 1224+500 (слева)	Неподвижный
120	Щит 3х6 м	2	36	Павловский район в границах полосы отвода ФАД М-4 "Дон" км 1224+600 (слева)	Неподвижный
121	Щит 3х6 м	2	36	Павловский район в границах полосы отвода ФАД М-4 "Дон" км 1224+700 (слева)	Неподвижный
122	Щит 3х6 м	2	36	Павловский район в границах полосы отвода ФАД М-4 "Дон" км 1224+800 (слева)	Неподвижный
123	Щит 3х6 м	2	36	Павловский район в границах полосы отвода ФАД М-4 "Дон" км 1224+900 (слева)	Неподвижный
124	Щит 3х6 м	2	36	Павловский район в границах полосы отвода ФАД М-4 "Дон" км 1225+000 (слева)	Неподвижный
125	Щит 3х6 м	2	36	Павловский район в границах полосы отвода ФАД М-4 "Дон" км 1225+100 (слева)	Неподвижный
126	Щит 3х6 м	2	36	Павловский район в границах полосы отвода ФАД М-4 "Дон" км 1225+200 (слева)	Неподвижный
127	Щит 3х6 м	2	36	Павловский район в границах полосы отвода ФАД М-4 "Дон" км 1225+300 (слева)	Неподвижный
128	Щит 3х6 м	2	36	Павловский район в границах полосы отвода ФАД М-4 "Дон" км 1225+300 (справа)	Неподвижный

1	2	3	4	5	6
129	Щит 3х6 м	2	36	Павловский район в границах полосы отвода ФАД М-4 "Дон" км 1225+400 (слева)	Неподвижный
130	Щит 3х6 м	2	36	Павловский район в границах полосы отвода ФАД М-4 "Дон" км 1225+400 (справа)	Неподвижный
131	Щит 3х6 м	2	36	Павловский район в границах полосы отвода ФАД М-4 "Дон" км 1225+500 (слева)	Неподвижный
132	Щит 3х6 м	2	36	Павловский район в границах полосы отвода ФАД М-4 "Дон" км 1225+500 (справа)	Неподвижный
133	Щит 3х6 м	2	36	Павловский район в границах полосы отвода ФАД М-4 "Дон" км 1225+600 (слева)	Неподвижный
134	Щит 3х6 м	2	36	Павловский район в границах полосы отвода ФАД М-4 "Дон" км 1225+600 (справа)	Неподвижный
135	Щит 3х6 м	2	36	Павловский район в границах полосы отвода ФАД М-4 "Дон" км 1225+700 (слева)	Неподвижный
136	Щит 3х6 м	2	36	Павловский район в границах полосы отвода ФАД М-4 "Дон" км 1226+450 (слева)	Неподвижный
137	Щит 3х6 м	2	36	Павловский район в границах полосы отвода ФАД М-4 "Дон" км 1226+450 (справа)	Неподвижный
138	Щит 3х6 м	2	36	Павловский район в границах полосы отвода ФАД М-4 "Дон" км 1226+550 (слева)	Неподвижный
139	Щит 3х6 м	2	36	Павловский район в границах полосы отвода ФАД М-4 "Дон" км 1226+550 (справа)	Неподвижный
140	Щит 3х6 м	2	36	Павловский район в границах полосы отвода ФАД М-4 "Дон" км 1226+650 (слева)	Неподвижный
141	Щит 3х6 м	2	36	Павловский район в границах полосы отвода ФАД М-4 "Дон" км 1226+650 (справа)	Неподвижный
142	Щит 3х6 м	2	36	Павловский район в границах полосы отвода ФАД М-4 "Дон" км 1226+750 (слева)	Неподвижный

1	2	3	4	5	6
143	Щит 3х6 м	2	36	Павловский район в границах полосы отвода ФАД М-4 "Дон" км 1226+750 (справа)	Неподвижный
144	Щит 3х6 м	2	36	Павловский район в границах полосы отвода ФАД М-4 "Дон" км 1226+850 (слева)	Неподвижный
145	Щит 3х6 м	2	36	Павловский район в границах полосы отвода ФАД М-4 "Дон" км 1226+850 (справа)	Неподвижный
146	Щит 3х6 м	2	36	Павловский район в границах полосы отвода ФАД М-4 "Дон" км 1226+950 (слева)	Неподвижный
147	Щит 3х6 м	2	36	Павловский район в границах полосы отвода ФАД М-4 "Дон" км 1226+950 (справа)	Неподвижный
148	Щит 3х6 м	2	36	Павловский район в границах полосы отвода ФАД М-4 "Дон" км 1227+050 (слева)	Неподвижный
149	Щит 3х6 м	2	36	Павловский район в границах полосы отвода ФАД М-4 "Дон" км 1227+050 (справа)	Неподвижный
150	Щит 3х6 м	2	36	Павловский район в границах полосы отвода ФАД М-4 "Дон" км 1227+150 (слева)	Неподвижный
151	Щит 3х6 м	2	36	Павловский район в границах полосы отвода ФАД М-4 "Дон" км 1227+150 (справа)	Неподвижный
152	Щит 3х6 м	2	36	Павловский район в границах полосы отвода ФАД М-4 "Дон" км 1227+250 (слева)	Неподвижный
153	Щит 3х6 м	2	36	Павловский район в границах полосы отвода ФАД М-4 "Дон" км 1227+250 (справа)	Неподвижный
154	Щит 3х6 м	2	36	Павловский район в границах полосы отвода ФАД М-4 "Дон" км 1227+350 (слева)	Неподвижный
155	Щит 3х6 м	2	36	Павловский район в границах полосы отвода ФАД М-4 "Дон" км 1227+350 (справа)	Неподвижный
156	Щит 3х6 м	2	36	Павловский район в границах полосы отвода ФАД М-4 "Дон" км 1227+450 (слева)	Неподвижный

1	2	3	4	5	6
157	Щит 3x6 м	2	36	Павловский район в границах полосы отвода ФАД М-4 "Дон" км 1227+450 (справа)	Неподвижный
158	Стела	2	18	Павловский район в границах придорожной полосы ФАД М-4 "Дон" км 1195+470 (справа)	Неподвижный

Начальник управления архитектуры и
градостроительства муниципального
образования Павловский район

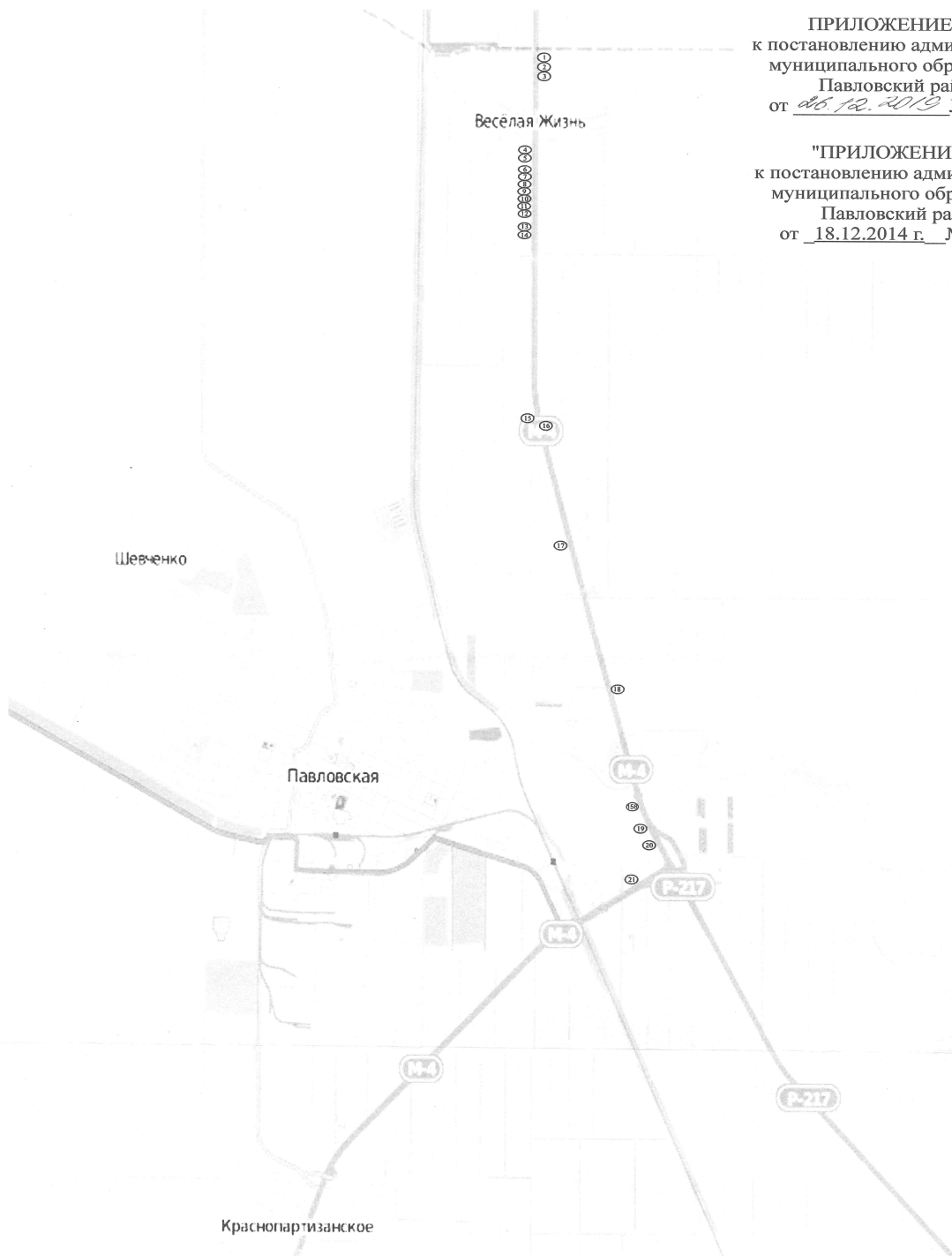


Т.А. Черемискина

Раздел IV
Схема размещения рекламных конструкций вдоль автомагистрали М-4 "Дон" (участок дороги км 1184 - 1205).

ПРИЛОЖЕНИЕ № 3
к постановлению администрации
муниципального образования
Павловский район
от 26.12.2019 № 2/19

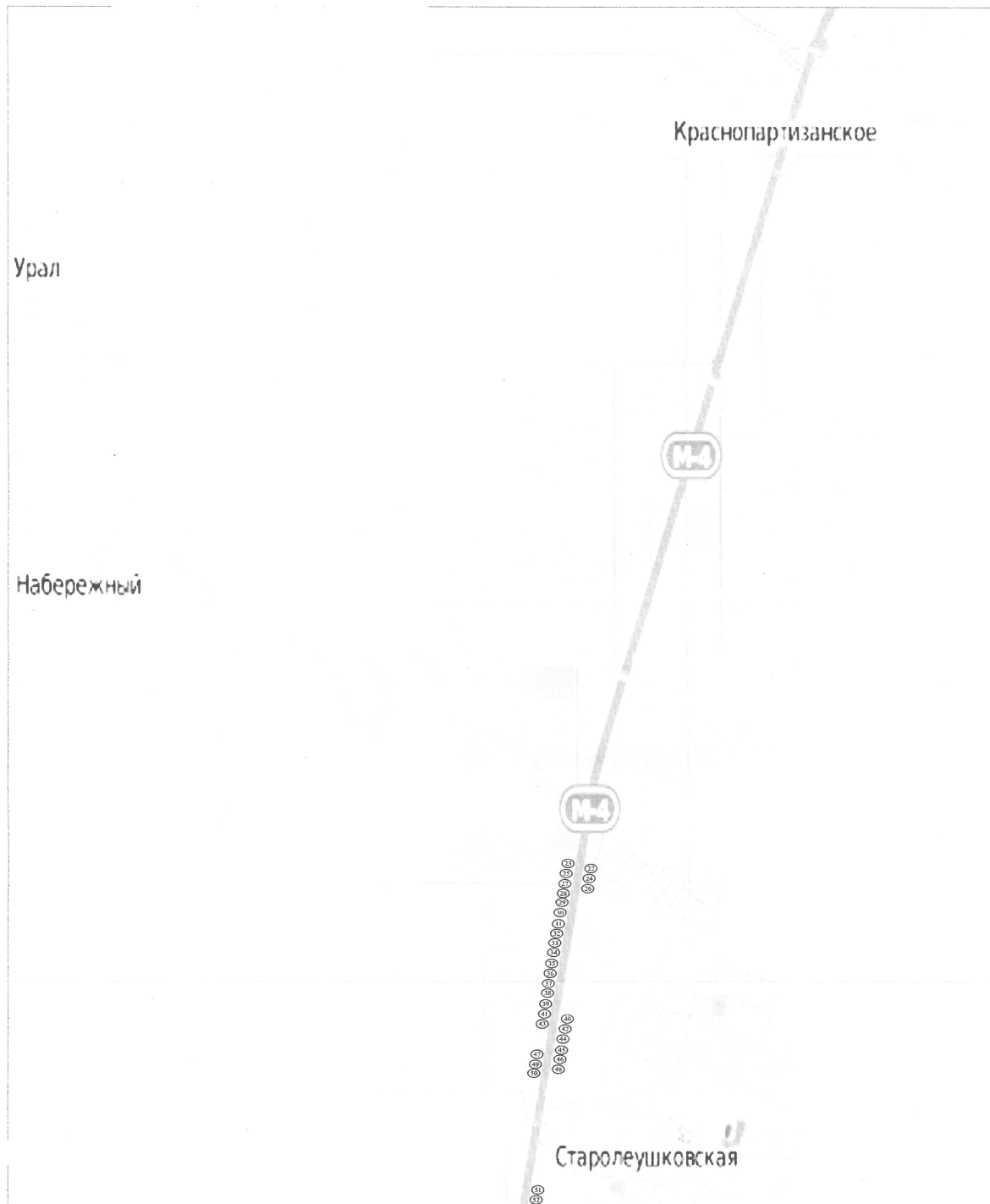
"ПРИЛОЖЕНИЕ № 3
к постановлению администрации
муниципального образования
Павловский район
от 18.12.2014 г. № 2077"



Условные обозначения:

⊙ - место размещения рекламной конструкции


Схема размещения рекламных конструкций вдоль автомагистрали М-4 "Дон"
(участок дороги км 1205+000 - 1216+300).



Условные обозначения:

⊙ - место размещения рекламной конструкции

Схема размещения рекламных конструкций вдоль автомагистрали М-4 "Дон"
(участок дороги км 1216+000 - 1227+592).




Условные обозначения:

⊙ - место размещения рекламной конструкции

Начальник управления архитектуры и градостроительства администрации муниципального образования Павловский район

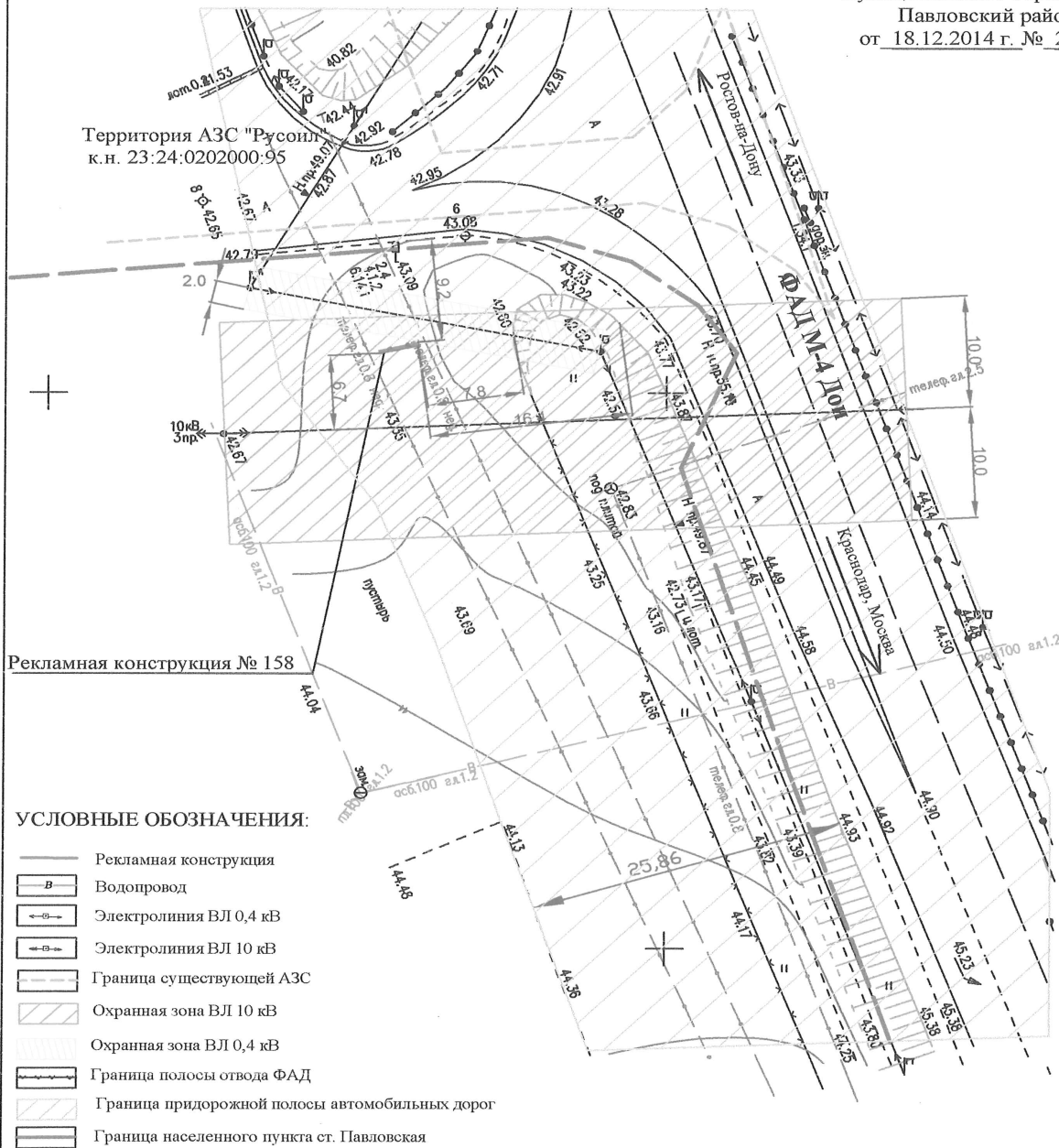
Т.А. Черемискина



Раздел V
Карта размещения рекламных конструкций вдоль
автомагистрали М-4 "ДОН"
М 1:500

ПРИЛОЖЕНИЕ № 4
к постановлению администрации
муниципального образования
Павловский район
от 26.12.2019 № 2185

"ПРИЛОЖЕНИЕ № 4
к постановлению администрации
муниципального образования
Павловский район
от 18.12.2014 г. № 2077"



Начальник управление архитектуры и
градостроительства администрации
муниципального образования
Павловский район

Т.А. Черемискина