

ОПИСАНИЕ МЕСТОПОЛОЖЕНИЯ ГРАНИЦ

Публичный сервитут "Расширение ЕСГ для обеспечения подачи газа в газопровод "Южный поток". Этап 2.5". Линейная часть. Участок "Починки-Анапа", км 1168,1 - км 1379 (км 1168,1 - км 1231, км 1231 - км 1379) с обустройством перемычек с газопроводом "Починки-Изобильное - ССПХГ". ГИС "Мокшанская". ГИС "Сальская". ГИС "Котельниково-2"

(наименование объекта, местоположение границ которого описано (далее - объект))

ОПИСАНИЕ МЕСТОПОЛОЖЕНИЯ ГРАНИЦ

Публичный сервитут "Расширение ЕСГ для обеспечения подачи газа в газопровод "Южный поток". Этап 2.5". Линейная часть. Участок "Починки-Анапа", км 1168,1 - км 1379 (км 1168,1 - км 1231, км 1231 - км 1379) с обустройством перемычек с газопроводом "Починки-Изобильное - ССПХГ". ГИС "Мокшанская". ГИС "Сальская". ГИС "Котельниково-2"

(наименование объекта, местоположение границ которого описано)

№ п/п	Содержание	Номера листов
1	2	3
1	Сведения об объекте	3
2	Сведения о местоположении границ объекта	4
3	Сведения о местоположении измененных (уточненных) границ объекта	6
4	План границ	

ОПИСАНИЕ МЕСТОПОЛОЖЕНИЯ ГРАНИЦ

Публичный сервитут "Расширение ЕСГ для обеспечения подачи газа в газопровод "Южный поток". Этап 2.5". Линейная часть. Участок "Починки-Анапа", км 1168,1 - км 1379 (км 1168,1 - км 1231, км 1231 - км 1379) с обустройством перемычек с газопроводом "Починки-Изобильное - ССПХГ". ГИС "Мокшанская". ГИС "Сальская". ГИС "Котельниково-2"

(наименование объекта, местоположение границ которого описано)

Сведения об объекте

№ п/п	Характеристики объекта	Описание характеристик
1	2	3
1	Местоположение объекта	Краснодарский край, Павловский р-н
2	Площадь объекта ± величина погрешности определения площади ($P \pm \Delta P$)	42024±1794 кв.м
3	Иные характеристики объекта	Публичный сервитут в отношении земель и (или) земельных участков устанавливается в целях проведения инженерных изысканий для строительства линейной части магистрального газопровода по инвестиционному проекту "Расширение ЕСГ для обеспечения подачи газа в газопровод "Южный поток". Этап 2.5". Линейная часть. Участок "Починки-Анапа", км 1168,1 - км 1379 (км 1168,1 - км 1231, км 1231 - км 1379) с обустройством перемычек с газопроводом "Починки-Изобильное - ССПХГ". ГИС "Мокшанская". ГИС "Сальская". ГИС "Котельниково-2". Испрашиваемый срок публичного сервитута: 11 месяцев.

ОПИСАНИЕ МЕСТОПОЛОЖЕНИЯ ГРАНИЦ

Публичный сервитут "Расширение ЕСГ для обеспечения подачи газа в газопровод "Южный поток". Этап 2.5". Линейная часть. Участок "Починки-Анапа", км 1168,1 - км 1379 (км 1168,1 - км 1231, км 1231 - км 1379) с обустройством перемычек с газопроводом "Починки-Изобильное - ССПХГ". ГИС "Мокшанская". ГИС "Сальская". ГИС "Котельниково-2"

(наименование объекта, местоположение границ которого описано)

Сведения о местоположении границ объекта

1. Система координат *МСК-23, Зона 2*

2. Сведения о характерных точках границ объекта

Обозначение характерных точек границ	Координаты, м		Метод определения координат характерной точки	Средняя квадратическая погрешность положения характерной точки (M _t), м	Описание обозначения точки на местности (при наличии)
	X	Y			
1	2	3	4	5	6
1	580460,38	2227395,50	Картометрический метод	2,50	—
2	580459,67	2227470,50	Картометрический метод	2,50	—
3	580376,77	2227469,68	Картометрический метод	2,50	—
4	580143,71	2227548,23	Картометрический метод	2,50	—
5	580138,67	2227555,70	Картометрический метод	2,50	—
6	580283,09	2227653,13	Картометрический метод	2,50	—
7	580381,76	2227811,04	Картометрический метод	2,50	—
8	580402,13	2227843,63	Картометрический метод	2,50	—
9	580348,84	2227843,27	Картометрический метод	2,50	—
10	580343,60	2227834,89	Картометрический метод	2,50	—
11	580249,99	2227685,08	Картометрический метод	2,50	—
12	580002,28	2227517,96	Картометрический метод	2,50	—
13	579919,21	2227462,95	Картометрический метод	2,50	—
14	579919,00	2227454,53	Картометрический метод	2,50	—
15	579917,93	2227445,25	Картометрический метод	2,50	—
16	579837,61	2227391,10	Картометрический метод	2,50	—
17	579841,32	2227355,07	Картометрический метод	2,50	—
18	580027,45	2227480,66	Картометрический метод	2,50	—
19	580114,10	2227539,12	Картометрический метод	2,50	—

ОПИСАНИЕ МЕСТОПОЛОЖЕНИЯ ГРАНИЦ

Публичный сервитут "Расширение ЕСГ для обеспечения подачи газа в газопровод "Южный поток". Этап 2.5". Линейная часть. Участок "Починки-Анапа", км 1168,1 - км 1379 (км 1168,1 - км 1231, км 1231 - км 1379) с обустройством перемычек с газопроводом "Починки-Изобильное - ССПХГ". ГИС "Мокшанская". ГИС "Сальская". ГИС "Котельниково-2"

(наименование объекта, местоположение границ которого описано)

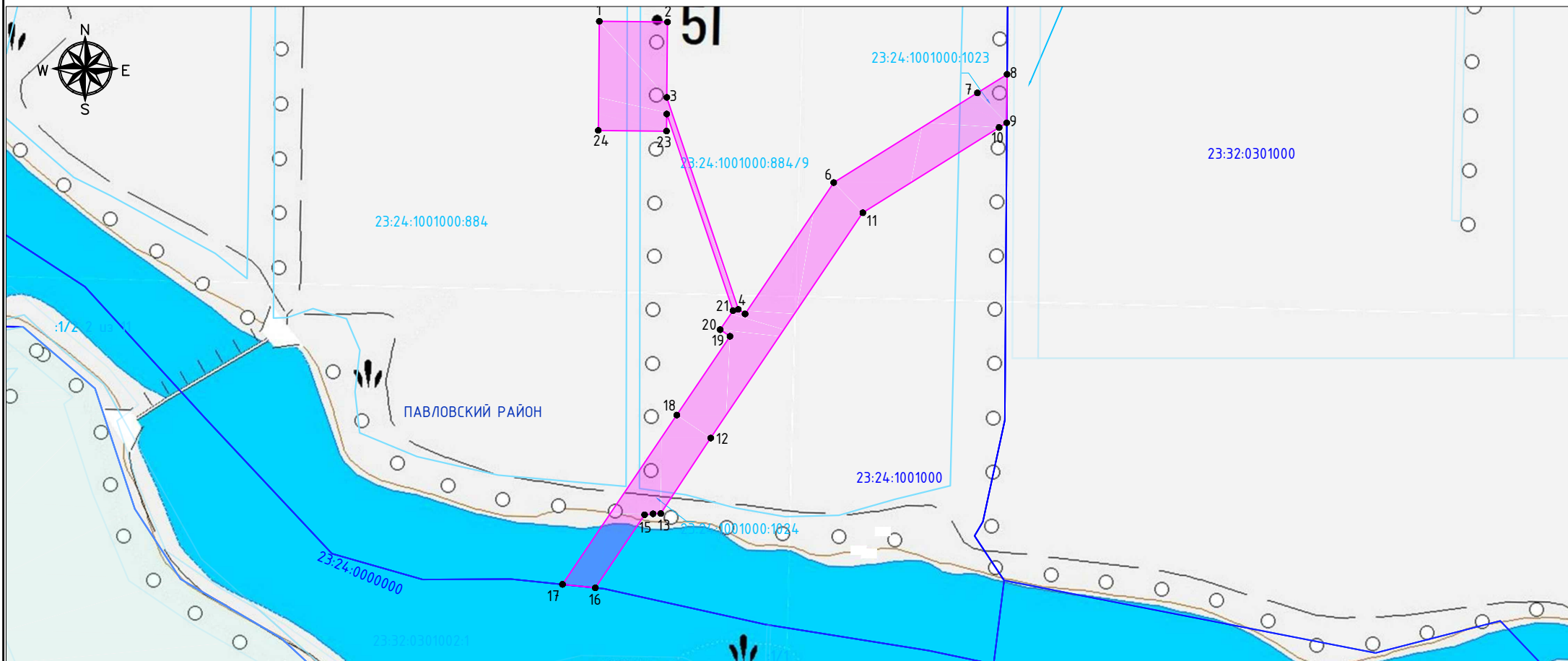
Сведения о местоположении границ объекта

1	2	3	4	5	6
20	580121,39	2227528,33	Картометрический метод	2,50	—
21	580142,24	2227542,39	Картометрический метод	2,50	—
22	580358,51	2227469,51	Картометрический метод	2,50	—
23	580339,67	2227469,32	Картометрический метод	2,50	—
24	580340,42	2227394,32	Картометрический метод	2,50	—
1	580460,38	2227395,50	Картометрический метод	2,50	—

3. Сведения о характерных точках части (частей) границы объекта





Обозначение характерных точек части границы	Координаты, м		Метод определения координат характерной точки	Средняя квадратическая погрешность положения характерной точки (M_t), м	Описание обозначения точки на местности (при наличии)
	X	Y			
1	2	3	4	5	6
Часть № —					
—	—	—	—	—	—

Схема расположения публичного сервитута



Павловский район
Масштаб 1:6000

Условные обозначения:

-  - границы земельных участков по данным Единого государственного реестра недвижимости
-  - границы кадастровых кварталов по данным Единого государственного реестра недвижимости
- 23:24:1001000 - кадастровый номер квартала
- 23:24:1001000:884 - кадастровый номер земельного участка
-  - граница публичного сервитута
-  - характерная точка границы публичного сервитута