

Российская Федерация
ОБЩЕСТВО С ОГРАНИЧЕННОЙ ОТВЕТСТВЕННОСТЬЮ

ГЕОКАДАСТР

352570, Россия, Краснодарский край, пгт Мостовской, ул. Горького, 137а телефон/факс +7(861) 240-05-32, e-mail: geokadastr23@yandex.ru www.geokadastr23.ru

*Договор от 18 октября 2022
№2210- 45П*

**Внесение изменений в генеральный план
Павловского сельского поселения
Павловского района Краснодарского края**

**Том 3. Приложение 1
Сведения о границах населенных пунктов. Графическое
описание местоположения границ, перечень координат
характерных точек**

2024 год

ГРАФИЧЕСКОЕ ОПИСАНИЕ

местоположения границ населенных пунктов, территориальных зон,
особо охраняемых природных территорий,
зон с особыми условиями использования территории

населенного пункта село Краснопартизанское Павловского сельского поселения Павловского
района Краснодарского края

(наименование объекта, местоположение границ которого описано (далее - объект))

ГРАФИЧЕСКОЕ ОПИСАНИЕ

местоположения границ населенных пунктов, территориальных зон,
особо охраняемых природных территорий,
зон с особыми условиями использования территории

**населенного пункта село Краснопартизанское Павловского сельского поселения
Павловского района Краснодарского края**

(наименование объекта, местоположение границ которого описано)

№ п/п	Содержание	Номера листов
1	2	3
1	Сведения об объекте	3
2	Сведения о местоположении границ объекта	4
3	Сведения о местоположении измененных (уточненных) границ объекта	5
4	План границ	27

ГРАФИЧЕСКОЕ ОПИСАНИЕ

местоположения границ населенных пунктов, территориальных зон,
особо охраняемых природных территорий,
зон с особыми условиями использования территории

**населенного пункта село Краснопартизанское Павловского сельского поселения
Павловского района Краснодарского края**

(наименование объекта, местоположение границ которого описано)

Сведения об объекте

№ п/п	Характеристики объекта	Описание характеристик
1	2	3
1	Местоположение объекта	Краснодарский край, р-н Павловский, с. Краснопартизанское
2	Площадь объекта \pm величина погрешности определения площади ($P \pm \Delta P$)	2794520 \pm 14627 кв.м
3	Иные характеристики объекта	—

ГРАФИЧЕСКОЕ ОПИСАНИЕ

местоположения границ населенных пунктов, территориальных зон,
особо охраняемых природных территорий,
зон с особыми условиями использования территории

**населенного пункта село Краснопартизанское Павловского сельского поселения
Павловского района Краснодарского края**

(наименование объекта, местоположение границ которого описано)

Сведения о местоположении границ объекта

1. Система координат —

2. Сведения о характерных точках границ объекта

Обозначение характерных точек границ	Координаты, м		Метод определения координат характерной точки	Средняя квадратическая погрешность положения характерной точки (M _t), м	Описание обозначения точки на местности (при наличии)
	X	Y			
1	2	3	4	5	6
—	—	—	—	—	—

3. Сведения о характерных точках части (частей) границы объекта

Обозначение характерных точек части границы	Координаты, м		Метод определения координат характерной точки	Средняя квадратическая погрешность положения характерной точки (M _t), м	Описание обозначения точки на местности (при наличии)
	X	Y			
1	2	3	4	5	6
Часть № —	—	—	—	—	—

ГРАФИЧЕСКОЕ ОПИСАНИЕ

местоположения границ населенных пунктов, территориальных зон,
особо охраняемых природных территорий,
зон с особыми условиями использования территории

**населенного пункта село Краснопартизанское Павловского сельского поселения
Павловского района Краснодарского края**

(наименование объекта, местоположение границ которого описано)

Сведения о местоположении измененных (уточненных) границ объекта**1. Система координат МСК-23, зона 2****2. Сведения о характерных точках границ объекта**

Обозначение характерных точек границ	Существующие координаты, м		Измененные (уточненные) координаты, м		Метод определения координат характерной точки	Средняя квадратическая погрешность положения характерной точки (M _t), м	Описание обозначения точки на местности (при наличии)
	X	Y	X	Y			
1	2	3	4	5	6	7	8
1	—	—	594897. 80	2206470 .71	Картометрический метод	2.50	—
2	—	—	594940. 68	2206494 .55	Картометрический метод	2.50	—
3	—	—	594993. 64	2206521 .22	Картометрический метод	2.50	—
4	—	—	594982. 74	2206549 .68	Картометрический метод	2.50	—
5	—	—	594933. 20	2206676 .04	Картометрический метод	2.50	—
6	—	—	594924. 74	2206696 .04	Картометрический метод	2.50	—
7	—	—	594913. 38	2206722 .31	Картометрический метод	2.50	—
8	—	—	594905. 29	2206737 .49	Картометрический метод	2.50	—
9	—	—	594900. 20	2206745 .40	Картометрический метод	2.50	—
10	—	—	594894. 84	2206751 .58	Картометрический метод	2.50	—
11	—	—	594873. 47	2206772 .40	Картометрический метод	2.50	—
12	—	—	594850. 38	2206792 .40	Картометрический метод	2.50	—
13	—	—	594837. 02	2206803 .12	Картометрический метод	2.50	—
14	—	—	594802. 30	2206832 .12	Картометрический метод	2.50	—
15	—	—	594767. 75	2206862 .85	Картометрический метод	2.50	—
16	—	—	594756. 75	2206872 .57	Картометрический метод	2.50	—
17	—	—	594732. 21	2206896 .84	Картометрический метод	2.50	—

ГРАФИЧЕСКОЕ ОПИСАНИЕ

местоположения границ населенных пунктов, территориальных зон,
особо охраняемых природных территорий,
зон с особыми условиями использования территории

**населенного пункта село Краснопартизанское Павловского сельского поселения
Павловского района Краснодарского края**

(наименование объекта, местоположение границ которого описано)

Сведения о местоположении измененных (уточненных) границ объекта

1	2	3	4	5	6	7	8
18	—	—	594705. 57	2206928 .98	Картометрич еский метод	2.50	—
19	—	—	594686. 65	2206952 .22	Картометрич еский метод	2.50	—
20	—	—	594678. 67	2206963 .38	Картометрич еский метод	2.50	—
21	—	—	594665. 39	2206982 .56	Картометрич еский метод	2.50	—
22	—	—	594649. 94	2207009 .38	Картометрич еский метод	2.50	—
23	—	—	594639. 94	2207026 .75	Картометрич еский метод	2.50	—
24	—	—	594637. 03	2207033 .38	Картометрич еский метод	2.50	—
25	—	—	594621. 94	2207066 .38	Картометрич еский метод	2.50	—
26	594614.17	220708 9.51	594614. 17	2207089 .51	Картометрич еский метод	2.50	—
27	594612.22	220709 5.30	594612. 22	2207095 .30	Картометрич еский метод	2.50	—
28	594607.04	220711 1.08	594607. 04	2207111 .08	Картометрич еский метод	2.50	—
29	594602.85	220712 3.83	594602. 85	2207123 .83	Картометрич еский метод	2.50	—
30	594598.59	220713 5.03	594598. 59	2207135 .03	Картометрич еский метод	2.50	—
31	594622.88	220714 5.85	594622. 88	2207145 .85	Картометрич еский метод	2.50	—
32	594623.40	220714 1.37	594623. 40	2207141 .37	Картометрич еский метод	2.50	—
33	594626.21	220713 0.10	594626. 21	2207130 .10	Картометрич еский метод	2.50	—
34	594633.22	220710 6.83	594633. 22	2207106 .83	Картометрич еский метод	2.50	—
35	594635.94	220710 6.38	594635. 94	2207106 .38	Картометрич еский метод	2.50	—
36	594637.03	220710 1.83	594637. 03	2207101 .83	Картометрич еский метод	2.50	—
37	594635.67	220709 9.74	594635. 67	2207099 .74	Картометрич еский метод	2.50	—
38	594642.75	220707 4.99	594642. 75	2207074 .99	Картометрич еский метод	2.50	—
39	594767.51	220713 2.73	594767. 51	2207132 .73	Картометрич еский метод	2.50	—
40	594762.79	220721 2.50	594762. 79	2207212 .50	Картометрич еский метод	2.50	—

ГРАФИЧЕСКОЕ ОПИСАНИЕ

местоположения границ населенных пунктов, территориальных зон,
особо охраняемых природных территорий,
зон с особыми условиями использования территории

**населенного пункта село Краснопартизанское Павловского сельского поселения
Павловского района Краснодарского края**

(наименование объекта, местоположение границ которого описано)

Сведения о местоположении измененных (уточненных) границ объекта

1	2	3	4	5	6	7	8
41	594916.47	220729 8.02	594916. 47	2207298 .02	Картометрич еский метод	2.50	—
42	595029.38	220737 1.34	595029. 38	2207371 .34	Картометрич еский метод	2.50	—
43	595076.43	220740 5.57	595076. 43	2207405 .57	Картометрич еский метод	2.50	—
44	595012.80	220739 8.06	595012. 80	2207398 .06	Картометрич еский метод	2.50	—
45	595017.27	220740 1.15	595017. 27	2207401 .15	Картометрич еский метод	2.50	—
46	595054.09	220742 6.59	595054. 09	2207426 .59	Картометрич еский метод	2.50	—
47	595057.81	220742 9.16	595058. 70	2207429 .77	Картометрич еский метод	2.50	—
48	—	—	595051. 68	2207432 .39	Картометрич еский метод	2.50	—
49	595037.08	220743 1.44	595039. 26	2207433 .09	Картометрич еский метод	2.50	—
50	595031.04	220743 2.11	595031. 04	2207432 .11	Картометрич еский метод	2.50	—
51	594972.95	220742 7.61	594972. 95	2207427 .61	Картометрич еский метод	2.50	—
52	594938.94	220742 7.71	594938. 94	2207427 .71	Картометрич еский метод	2.50	—
53	594868.34	220742 6.86	594868. 34	2207426 .86	Картометрич еский метод	2.50	—
54	594844.97	220742 6.45	594844. 97	2207426 .45	Картометрич еский метод	2.50	—
55	594785.24	220742 7.02	594785. 24	2207427 .02	Картометрич еский метод	2.50	—
56	594774.96	220743 1.10	594774. 96	2207431 .10	Картометрич еский метод	2.50	—
57	594766.54	220743 8.86	594766. 54	2207438 .86	Картометрич еский метод	2.50	—
58	594761.32	220744 7.47	594761. 32	2207447 .47	Картометрич еский метод	2.50	—
59	594761.29	220744 7.74	594761. 29	2207447 .74	Картометрич еский метод	2.50	—
60	594750.79	220753 1.83	594750. 79	2207531 .83	Картометрич еский метод	2.50	—
61	594732.74	220755 9.61	594732. 74	2207559 .61	Картометрич еский метод	2.50	—
62	594729.83	220757 7.06	594729. 83	2207577 .06	Картометрич еский метод	2.50	—
63	594733.16	220772 8.38	594733. 16	2207728 .38	Картометрич еский метод	2.50	—

ГРАФИЧЕСКОЕ ОПИСАНИЕ

местоположения границ населенных пунктов, территориальных зон,
особо охраняемых природных территорий,
зон с особыми условиями использования территории

**населенного пункта село Краснопартизанское Павловского сельского поселения
Павловского района Краснодарского края**

(наименование объекта, местоположение границ которого описано)

Сведения о местоположении измененных (уточненных) границ объекта

1	2	3	4	5	6	7	8
64	594739.26	220779 5.08	594739. 26	2207795 .08	Картометрич еский метод	2.50	—
65	594761.19	220803 4.66	594761. 19	2208034 .66	Картометрич еский метод	2.50	—
66	594765.15	220807 7.91	594765. 15	2208077 .91	Картометрич еский метод	2.50	—
67	594747.23	220809 0.59	594747. 23	2208090 .59	Картометрич еский метод	2.50	—
68	594708.75	220817 4.85	594708. 75	2208174 .85	Картометрич еский метод	2.50	—
69	594692.29	220822 0.35	594692. 29	2208220 .35	Картометрич еский метод	2.50	—
70	594690.16	220823 4.39	594690. 16	2208234 .39	Картометрич еский метод	2.50	—
71	594678.71	220827 0.00	594678. 71	2208270 .00	Картометрич еский метод	2.50	—
72	594629.17	220848 7.89	594629. 17	2208487 .89	Картометрич еский метод	2.50	—
73	594614.15	220852 4.00	594614. 15	2208524 .00	Картометрич еский метод	2.50	—
74	594588.62	220854 5.10	594588. 62	2208545 .10	Картометрич еский метод	2.50	—
75	594560.69	220855 0.76	594560. 69	2208550 .76	Картометрич еский метод	2.50	—
76	594519.90	220854 6.14	594519. 90	2208546 .14	Картометрич еский метод	2.50	—
77	594520.15	220858 3.93	594520. 15	2208583 .93	Картометрич еский метод	2.50	—
78	594470.71	220858 6.43	594470. 71	2208586 .43	Картометрич еский метод	2.50	—
79	594457.31	220854 2.12	594457. 31	2208542 .12	Картометрич еский метод	2.50	—
80	594443.21	220854 2.14	594443. 21	2208542 .14	Картометрич еский метод	2.50	—
81	594381.49	220853 9.54	594381. 49	2208539 .54	Картометрич еский метод	2.50	—
82	594354.34	220853 8.17	594354. 34	2208538 .17	Картометрич еский метод	2.50	—
83	594197.03	220852 5.24	594197. 03	2208525 .24	Картометрич еский метод	2.50	—
84	594161.92	220852 4.08	594161. 92	2208524 .08	Картометрич еский метод	2.50	—
85	594143.45	220853 4.97	594143. 45	2208534 .97	Картометрич еский метод	2.50	—
86	594133.41	220855 1.72	594133. 41	2208551 .72	Картометрич еский метод	2.50	—

ГРАФИЧЕСКОЕ ОПИСАНИЕ

местоположения границ населенных пунктов, территориальных зон,
особо охраняемых природных территорий,
зон с особыми условиями использования территории

**населенного пункта село Краснопартизанское Павловского сельского поселения
Павловского района Краснодарского края**

(наименование объекта, местоположение границ которого описано)

Сведения о местоположении измененных (уточненных) границ объекта

1	2	3	4	5	6	7	8
87	594126.86	220857 8.30	594126. 86	2208578 .30	Картометрич еский метод	2.50	—
88	594125.47	220861 9.30	594125. 47	2208619 .30	Картометрич еский метод	2.50	—
89	594111.00	220861 9.36	594111. 00	2208619 .36	Картометрич еский метод	2.50	—
90	594114.64	220858 4.41	594114. 64	2208584 .41	Картометрич еский метод	2.50	—
91	594114.87	220857 7.67	594114. 87	2208577 .67	Картометрич еский метод	2.50	—
92	594122.44	220854 6.76	594122. 44	2208546 .76	Картометрич еский метод	2.50	—
93	594134.27	220852 7.20	594134. 27	2208527 .20	Картометрич еский метод	2.50	—
94	594118.01	220851 6.25	594118. 01	2208516 .25	Картометрич еский метод	2.50	—
95	594110.99	220850 3.54	594110. 99	2208503 .54	Картометрич еский метод	2.50	—
96	594078.25	220843 6.97	594078. 25	2208436 .97	Картометрич еский метод	2.50	—
97	594055.97	220839 4.76	594055. 97	2208394 .76	Картометрич еский метод	2.50	—
98	594013.36	220832 4.66	594013. 36	2208324 .66	Картометрич еский метод	2.50	—
99	593980.08	220827 0.62	593980. 08	2208270 .62	Картометрич еский метод	2.50	—
100	593967.54	220824 5.82	593967. 54	2208245 .82	Картометрич еский метод	2.50	—
101	593943.44	220820 6.76	593943. 44	2208206 .76	Картометрич еский метод	2.50	—
102	593909.84	220817 0.07	593909. 84	2208170 .07	Картометрич еский метод	2.50	—
103	593868.12	220813 3.37	593868. 12	2208133 .37	Картометрич еский метод	2.50	—
104	593848.81	220810 9.04	593848. 81	2208109 .04	Картометрич еский метод	2.50	—
105	593775.43	220794 9.91	593775. 43	2207949 .91	Картометрич еский метод	2.50	—
106	593774.57	220790 4.10	593774. 57	2207904 .10	Картометрич еский метод	2.50	—
107	593777.02	220787 1.66	593777. 02	2207871 .66	Картометрич еский метод	2.50	—
108	593770.47	220786 5.47	593770. 47	2207865 .47	Картометрич еский метод	2.50	—
109	593728.86	220785 5.38	593728. 86	2207855 .38	Картометрич еский метод	2.50	—

ГРАФИЧЕСКОЕ ОПИСАНИЕ

местоположения границ населенных пунктов, территориальных зон,
особо охраняемых природных территорий,
зон с особыми условиями использования территории

**населенного пункта село Краснопартизанское Павловского сельского поселения
Павловского района Краснодарского края**

(наименование объекта, местоположение границ которого описано)

Сведения о местоположении измененных (уточненных) границ объекта

1	2	3	4	5	6	7	8
110	593713.39	220789 3.07	593713. 39	2207893 .07	Картометрич еский метод	2.50	—
111	593642.70	220785 8.54	593642. 70	2207858 .54	Картометрич еский метод	2.50	—
112	593614.61	220784 4.72	593614. 61	2207844 .72	Картометрич еский метод	2.50	—
113	593557.49	220787 3.82	593557. 49	2207873 .82	Картометрич еский метод	2.50	—
114	593572.84	220789 5.67	593572. 84	2207895 .67	Картометрич еский метод	2.50	—
115	593568.13	220790 6.46	593568. 13	2207906 .46	Картометрич еский метод	2.50	—
116	593574.31	220790 8.99	593574. 31	2207908 .99	Картометрич еский метод	2.50	—
117	593559.66	220794 5.94	593559. 66	2207945 .94	Картометрич еский метод	2.50	—
118	593556.31	220795 4.40	593556. 31	2207954 .40	Картометрич еский метод	2.50	—
119	593551.37	220795 2.44	593551. 37	2207952 .44	Картометрич еский метод	2.50	—
120	593539.98	220794 8.28	593539. 98	2207948 .28	Картометрич еский метод	2.50	—
121	593508.37	220793 5.32	593508. 37	2207935 .32	Картометрич еский метод	2.50	—
122	593493.70	220792 9.97	593493. 70	2207929 .97	Картометрич еский метод	2.50	—
123	593504.98	220789 9.89	593504. 98	2207899 .89	Картометрич еский метод	2.50	—
124	593508.70	220789 6.55	593508. 70	2207896 .55	Картометрич еский метод	2.50	—
125	593518.78	220788 1.96	593518. 78	2207881 .96	Картометрич еский метод	2.50	—
126	593531.05	220787 6.52	593531. 05	2207876 .52	Картометрич еский метод	2.50	—
127	593614.12	220783 4.18	593614. 12	2207834 .18	Картометрич еский метод	2.50	—
128	593626.61	220782 9.63	593626. 61	2207829 .63	Картометрич еский метод	2.50	—
129	593642.98	220782 8.41	593642. 98	2207828 .41	Картометрич еский метод	2.50	—
130	593768.52	220785 3.92	593768. 52	2207853 .92	Картометрич еский метод	2.50	—
131	593787.51	220713 8.90	593787. 51	2207138 .90	Картометрич еский метод	2.50	—
132	593790.51	220713 8.89	593790. 51	2207138 .89	Картометрич еский метод	2.50	—

ГРАФИЧЕСКОЕ ОПИСАНИЕ

местоположения границ населенных пунктов, территориальных зон,
особо охраняемых природных территорий,
зон с особыми условиями использования территории

**населенного пункта село Краснопартизанское Павловского сельского поселения
Павловского района Краснодарского края**

(наименование объекта, местоположение границ которого описано)

Сведения о местоположении измененных (уточненных) границ объекта

1	2	3	4	5	6	7	8
133	593789.26	220709 4.55	593789. 26	2207094 .55	Картометрич еский метод	2.50	—
134	593789.46	220708 8.75	593789. 46	2207088 .75	Картометрич еский метод	2.50	—
135	593789.88	220707 6.47	593796. 84	2207088 .83	Картометрич еский метод	2.50	—
136	—	—	593797. 60	2207022 .55	Картометрич еский метод	2.50	—
137	—	—	593798. 31	2206977 .93	Картометрич еский метод	2.50	—
138	—	—	593799. 41	2206925 .24	Картометрич еский метод	2.50	—
139	—	—	593799. 96	2206873 .96	Картометрич еский метод	2.50	—
140	593793.88	220682 9.31	593799. 34	2206816 .01	Картометрич еский метод	2.50	—
141	593791.24	220681 2.42	593791. 24	2206812 .42	Картометрич еский метод	2.50	—
142	593793.66	220677 7.99	593793. 66	2206777 .99	Картометрич еский метод	2.50	—
143	593795.66	220674 9.44	593795. 66	2206749 .44	Картометрич еский метод	2.50	—
144	593796.59	220656 0.01	593796. 59	2206560 .01	Картометрич еский метод	2.50	—
145	593789.77	220651 3.30	593789. 77	2206513 .30	Картометрич еский метод	2.50	—
146	593769.02	220651 2.42	593769. 02	2206512 .42	Картометрич еский метод	2.50	—
147	593674.49	220650 2.78	593674. 49	2206502 .78	Картометрич еский метод	2.50	—
148	593659.15	220647 0.80	593659. 15	2206470 .80	Картометрич еский метод	2.50	—
149	593848.28	220603 7.01	593848. 28	2206037 .01	Картометрич еский метод	2.50	—
150	593851.10	220603 0.89	593851. 10	2206030 .89	Картометрич еский метод	2.50	—
151	593803.92	220599 3.33	593803. 92	2205993 .33	Картометрич еский метод	2.50	—
152	593794.61	220597 2.46	593794. 61	2205972 .46	Картометрич еский метод	2.50	—
153	593809.01	220558 6.12	593809. 01	2205586 .12	Картометрич еский метод	2.50	—
154	594708.65	220557 8.76	594708. 65	2205578 .76	Картометрич еский метод	2.50	—
155	594687.34	220563 6.52	594687. 34	2205636 .52	Картометрич еский метод	2.50	—

ГРАФИЧЕСКОЕ ОПИСАНИЕ

местоположения границ населенных пунктов, территориальных зон,
особо охраняемых природных территорий,
зон с особыми условиями использования территории

**населенного пункта село Краснопартизанское Павловского сельского поселения
Павловского района Краснодарского края**

(наименование объекта, местоположение границ которого описано)

Сведения о местоположении измененных (уточненных) границ объекта

1	2	3	4	5	6	7	8
156	594627.79	220576 5.40	594627. 79	2205765 .40	Картометрич еский метод	2.50	—
157	594621.55	220577 8.91	594621. 55	2205778 .91	Картометрич еский метод	2.50	—
158	—	—	594519. 97	2205848 .53	Картометрич еский метод	2.50	—
159	—	—	594480. 00	2205898 .67	Картометрич еский метод	2.50	—
160	—	—	594612. 80	2205939 .49	Картометрич еский метод	2.50	—
161	—	—	594673. 25	2205967 .94	Картометрич еский метод	2.50	—
1	—	—	594897. 80	2206470 .71	Картометрич еский метод	2.50	—
162	—	—	594132. 47	2205749 .87	Картометрич еский метод	2.50	—
163	—	—	594133. 42	2205755 .96	Картометрич еский метод	2.50	—
164	—	—	594127. 38	2205756 .73	Картометрич еский метод	2.50	—
165	—	—	594126. 43	2205750 .65	Картометрич еский метод	2.50	—
162	—	—	594132. 47	2205749 .87	Картометрич еский метод	2.50	—
166	—	—	594511. 38	2205828 .75	Картометрич еский метод	2.50	—
167	—	—	594511. 37	2205828 .83	Картометрич еский метод	2.50	—
168	—	—	594511. 35	2205828 .92	Картометрич еский метод	2.50	—
169	—	—	594511. 33	2205828 .99	Картометрич еский метод	2.50	—
170	—	—	594511. 31	2205829 .07	Картометрич еский метод	2.50	—
171	—	—	594511. 28	2205829 .15	Картометрич еский метод	2.50	—
172	—	—	594511. 25	2205829 .22	Картометрич еский метод	2.50	—
173	—	—	594511. 21	2205829 .30	Картометрич еский метод	2.50	—
174	—	—	594511. 17	2205829 .37	Картометрич еский метод	2.50	—
175	—	—	594511. 12	2205829 .44	Картометрич еский метод	2.50	—

ГРАФИЧЕСКОЕ ОПИСАНИЕ

местоположения границ населенных пунктов, территориальных зон,
особо охраняемых природных территорий,
зон с особыми условиями использования территории

**населенного пункта село Краснопартизанское Павловского сельского поселения
Павловского района Краснодарского края**

(наименование объекта, местоположение границ которого описано)

Сведения о местоположении измененных (уточненных) границ объекта

1	2	3	4	5	6	7	8
176	—	—	594511. 07	2205829 .50	Картометрич еский метод	2.50	—
177	—	—	594511. 02	2205829 .56	Картометрич еский метод	2.50	—
178	—	—	594510. 96	2205829 .62	Картометрич еский метод	2.50	—
179	—	—	594510. 89	2205829 .67	Картометрич еский метод	2.50	—
180	—	—	594510. 83	2205829 .72	Картометрич еский метод	2.50	—
181	—	—	594510. 76	2205829 .77	Картометрич еский метод	2.50	—
182	—	—	594510. 69	2205829 .81	Картометрич еский метод	2.50	—
183	—	—	594510. 62	2205829 .85	Картометрич еский метод	2.50	—
184	—	—	594510. 54	2205829 .88	Картометрич еский метод	2.50	—
185	—	—	594510. 46	2205829 .91	Картометрич еский метод	2.50	—
186	—	—	594510. 39	2205829 .93	Картометрич еский метод	2.50	—
187	—	—	594510. 31	2205829 .95	Картометрич еский метод	2.50	—
188	—	—	594510. 22	2205829 .96	Картометрич еский метод	2.50	—
189	—	—	594510. 14	2205829 .97	Картометрич еский метод	2.50	—
190	—	—	594510. 06	2205829 .97	Картометрич еский метод	2.50	—
191	—	—	594509. 98	2205829 .97	Картометрич еский метод	2.50	—
192	—	—	594509. 90	2205829 .96	Картометрич еский метод	2.50	—
193	—	—	594509. 82	2205829 .95	Картометрич еский метод	2.50	—
194	—	—	594509. 74	2205829 .93	Картометрич еский метод	2.50	—
195	—	—	594509. 66	2205829 .91	Картометрич еский метод	2.50	—
196	—	—	594509. 58	2205829 .88	Картометрич еский метод	2.50	—
197	—	—	594509. 50	2205829 .85	Картометрич еский метод	2.50	—
198	—	—	594509. 43	2205829 .81	Картометрич еский метод	2.50	—

ГРАФИЧЕСКОЕ ОПИСАНИЕ

местоположения границ населенных пунктов, территориальных зон,
особо охраняемых природных территорий,
зон с особыми условиями использования территории

**населенного пункта село Краснопартизанское Павловского сельского поселения
Павловского района Краснодарского края**

(наименование объекта, местоположение границ которого описано)

Сведения о местоположении измененных (уточненных) границ объекта

1	2	3	4	5	6	7	8
199	—	—	594509. 36	2205829 .77	Картометрич еский метод	2.50	—
200	—	—	594509. 29	2205829 .72	Картометрич еский метод	2.50	—
201	—	—	594509. 23	2205829 .67	Картометрич еский метод	2.50	—
202	—	—	594509. 16	2205829 .62	Картометрич еский метод	2.50	—
203	—	—	594509. 11	2205829 .56	Картометрич еский метод	2.50	—
204	—	—	594509. 05	2205829 .50	Картометрич еский метод	2.50	—
205	—	—	594509. 00	2205829 .44	Картометрич еский метод	2.50	—
206	—	—	594508. 95	2205829 .37	Картометрич еский метод	2.50	—
207	—	—	594508. 91	2205829 .30	Картометрич еский метод	2.50	—
208	—	—	594508. 87	2205829 .22	Картометрич еский метод	2.50	—
209	—	—	594508. 84	2205829 .15	Картометрич еский метод	2.50	—
210	—	—	594508. 81	2205829 .07	Картометрич еский метод	2.50	—
211	—	—	594508. 79	2205828 .99	Картометрич еский метод	2.50	—
212	—	—	594508. 77	2205828 .92	Картометрич еский метод	2.50	—
213	—	—	594508. 75	2205828 .83	Картометрич еский метод	2.50	—
214	—	—	594508. 74	2205828 .75	Картометрич еский метод	2.50	—
215	—	—	594508. 74	2205828 .67	Картометрич еский метод	2.50	—
216	—	—	594508. 74	2205828 .59	Картометрич еский метод	2.50	—
217	—	—	594508. 75	2205828 .51	Картометрич еский метод	2.50	—
218	—	—	594508. 76	2205828 .42	Картометрич еский метод	2.50	—
219	—	—	594508. 78	2205828 .34	Картометрич еский метод	2.50	—
220	—	—	594508. 80	2205828 .26	Картометрич еский метод	2.50	—
221	—	—	594508. 82	2205828 .19	Картометрич еский метод	2.50	—

ГРАФИЧЕСКОЕ ОПИСАНИЕ

местоположения границ населенных пунктов, территориальных зон,
особо охраняемых природных территорий,
зон с особыми условиями использования территории

**населенного пункта село Краснопартизанское Павловского сельского поселения
Павловского района Краснодарского края**

(наименование объекта, местоположение границ которого описано)

Сведения о местоположении измененных (уточненных) границ объекта

1	2	3	4	5	6	7	8
222	—	—	594508. 85	2205828 .11	Картометрич еский метод	2.50	—
223	—	—	594508. 89	2205828 .04	Картометрич еский метод	2.50	—
224	—	—	594508. 93	2205827 .97	Картометрич еский метод	2.50	—
225	—	—	594508. 98	2205827 .90	Картометрич еский метод	2.50	—
226	—	—	594509. 02	2205827 .83	Картометрич еский метод	2.50	—
227	—	—	594509. 08	2205827 .77	Картометрич еский метод	2.50	—
228	—	—	594509. 13	2205827 .71	Картометрич еский метод	2.50	—
229	—	—	594509. 19	2205827 .65	Картометрич еский метод	2.50	—
230	—	—	594509. 26	2205827 .60	Картометрич еский метод	2.50	—
231	—	—	594509. 32	2205827 .55	Картометрич еский метод	2.50	—
232	—	—	594509. 39	2205827 .51	Картометрич еский метод	2.50	—
233	—	—	594509. 47	2205827 .47	Картометрич еский метод	2.50	—
234	—	—	594509. 54	2205827 .44	Картометрич еский метод	2.50	—
235	—	—	594509. 62	2205827 .41	Картометрич еский метод	2.50	—
236	—	—	594509. 70	2205827 .38	Картометрич еский метод	2.50	—
237	—	—	594509. 77	2205827 .36	Картометрич еский метод	2.50	—
238	—	—	594509. 86	2205827 .35	Картометрич еский метод	2.50	—
239	—	—	594509. 94	2205827 .34	Картометрич еский метод	2.50	—
240	—	—	594510. 02	2205827 .33	Картометрич еский метод	2.50	—
241	—	—	594510. 10	2205827 .33	Картометрич еский метод	2.50	—
242	—	—	594510. 18	2205827 .34	Картометрич еский метод	2.50	—
243	—	—	594510. 26	2205827 .35	Картометрич еский метод	2.50	—
244	—	—	594510. 35	2205827 .36	Картометрич еский метод	2.50	—

ГРАФИЧЕСКОЕ ОПИСАНИЕ

местоположения границ населенных пунктов, территориальных зон,
особо охраняемых природных территорий,
зон с особыми условиями использования территории

**населенного пункта село Краснопартизанское Павловского сельского поселения
Павловского района Краснодарского края**

(наименование объекта, местоположение границ которого описано)

Сведения о местоположении измененных (уточненных) границ объекта

1	2	3	4	5	6	7	8
245	—	—	594510. 42	2205827 .38	Картометрич еский метод	2.50	—
246	—	—	594510. 50	2205827 .41	Картометрич еский метод	2.50	—
247	—	—	594510. 58	2205827 .44	Картометрич еский метод	2.50	—
248	—	—	594510. 65	2205827 .47	Картометрич еский метод	2.50	—
249	—	—	594510. 73	2205827 .51	Картометрич еский метод	2.50	—
250	—	—	594510. 80	2205827 .55	Картометрич еский метод	2.50	—
251	—	—	594510. 86	2205827 .60	Картометрич еский метод	2.50	—
252	—	—	594510. 93	2205827 .65	Картометрич еский метод	2.50	—
253	—	—	594510. 99	2205827 .71	Картометрич еский метод	2.50	—
254	—	—	594511. 04	2205827 .77	Картометрич еский метод	2.50	—
255	—	—	594511. 10	2205827 .83	Картометрич еский метод	2.50	—
256	—	—	594511. 14	2205827 .90	Картометрич еский метод	2.50	—
257	—	—	594511. 19	2205827 .97	Картометрич еский метод	2.50	—
258	—	—	594511. 23	2205828 .04	Картометрич еский метод	2.50	—
259	—	—	594511. 27	2205828 .11	Картометрич еский метод	2.50	—
260	—	—	594511. 30	2205828 .19	Картометрич еский метод	2.50	—
261	—	—	594511. 32	2205828 .26	Картометрич еский метод	2.50	—
262	—	—	594511. 34	2205828 .34	Картометрич еский метод	2.50	—
263	—	—	594511. 36	2205828 .42	Картометрич еский метод	2.50	—
264	—	—	594511. 37	2205828 .51	Картометрич еский метод	2.50	—
265	—	—	594511. 38	2205828 .59	Картометрич еский метод	2.50	—
266	—	—	594511. 38	2205828 .67	Картометрич еский метод	2.50	—
166	—	—	594511. 38	2205828 .75	Картометрич еский метод	2.50	—

ГРАФИЧЕСКОЕ ОПИСАНИЕ

местоположения границ населенных пунктов, территориальных зон,
особо охраняемых природных территорий,
зон с особыми условиями использования территории

**населенного пункта село Краснопартизанское Павловского сельского поселения
Павловского района Краснодарского края**

(наименование объекта, местоположение границ которого описано)

Сведения о местоположении измененных (уточненных) границ объекта

1	2	3	4	5	6	7	8
267	—	—	593954. 50	2205879 .37	Картометрич еский метод	2.50	—
268	—	—	593954. 58	2205879 .38	Картометрич еский метод	2.50	—
269	—	—	593954. 66	2205879 .39	Картометрич еский метод	2.50	—
270	—	—	593954. 75	2205879 .40	Картометрич еский метод	2.50	—
271	—	—	593954. 82	2205879 .42	Картометрич еский метод	2.50	—
272	—	—	593954. 90	2205879 .45	Картометрич еский метод	2.50	—
273	—	—	593954. 98	2205879 .48	Картометрич еский метод	2.50	—
274	—	—	593955. 05	2205879 .51	Картометрич еский метод	2.50	—
275	—	—	593955. 13	2205879 .55	Картометрич еский метод	2.50	—
276	—	—	593955. 20	2205879 .59	Картометрич еский метод	2.50	—
277	—	—	593955. 26	2205879 .64	Картометрич еский метод	2.50	—
278	—	—	593955. 33	2205879 .69	Картометрич еский метод	2.50	—
279	—	—	593955. 39	2205879 .75	Картометрич еский метод	2.50	—
280	—	—	593955. 44	2205879 .81	Картометрич еский метод	2.50	—
281	—	—	593955. 50	2205879 .87	Картометрич еский метод	2.50	—
282	—	—	593955. 55	2205879 .94	Картометрич еский метод	2.50	—
283	—	—	593955. 59	2205880 .01	Картометрич еский метод	2.50	—
284	—	—	593955. 63	2205880 .08	Картометрич еский метод	2.50	—
285	—	—	593955. 67	2205880 .15	Картометрич еский метод	2.50	—
286	—	—	593955. 70	2205880 .23	Картометрич еский метод	2.50	—
287	—	—	593955. 72	2205880 .31	Картометрич еский метод	2.50	—
288	—	—	593955. 74	2205880 .38	Картометрич еский метод	2.50	—

ГРАФИЧЕСКОЕ ОПИСАНИЕ

местоположения границ населенных пунктов, территориальных зон,
особо охраняемых природных территорий,
зон с особыми условиями использования территории

**населенного пункта село Краснопартизанское Павловского сельского поселения
Павловского района Краснодарского края**

(наименование объекта, местоположение границ которого описано)

Сведения о местоположении измененных (уточненных) границ объекта

1	2	3	4	5	6	7	8
289	—	—	593955. 76	2205880 .46	Картометрич еский метод	2.50	—
290	—	—	593955. 77	2205880 .55	Картометрич еский метод	2.50	—
291	—	—	593955. 78	2205880 .63	Картометрич еский метод	2.50	—
292	—	—	593955. 78	2205880 .71	Картометрич еский метод	2.50	—
293	—	—	593955. 78	2205880 .79	Картометрич еский метод	2.50	—
294	—	—	593955. 77	2205880 .87	Картометрич еский метод	2.50	—
295	—	—	593955. 75	2205880 .96	Картометрич еский метод	2.50	—
296	—	—	593955. 73	2205881 .03	Картометрич еский метод	2.50	—
297	—	—	593955. 71	2205881 .11	Картометрич еский метод	2.50	—
298	—	—	593955. 68	2205881 .19	Картометрич еский метод	2.50	—
299	—	—	593955. 65	2205881 .26	Картометрич еский метод	2.50	—
300	—	—	593955. 61	2205881 .34	Картометрич еский метод	2.50	—
301	—	—	593955. 57	2205881 .41	Картометрич еский метод	2.50	—
302	—	—	593955. 52	2205881 .48	Картометрич еский метод	2.50	—
303	—	—	593955. 47	2205881 .54	Картометрич еский метод	2.50	—
304	—	—	593955. 42	2205881 .60	Картометрич еский метод	2.50	—
305	—	—	593955. 36	2205881 .66	Картометрич еский метод	2.50	—
306	—	—	593955. 29	2205881 .71	Картометрич еский метод	2.50	—
307	—	—	593955. 23	2205881 .76	Картометрич еский метод	2.50	—
308	—	—	593955. 16	2205881 .81	Картометрич еский метод	2.50	—
309	—	—	593955. 09	2205881 .85	Картометрич еский метод	2.50	—
310	—	—	593955. 02	2205881 .89	Картометрич еский метод	2.50	—
311	—	—	593954. 94	2205881 .92	Картометрич еский метод	2.50	—

ГРАФИЧЕСКОЕ ОПИСАНИЕ

местоположения границ населенных пунктов, территориальных зон,
особо охраняемых природных территорий,
зон с особыми условиями использования территории

**населенного пункта село Краснопартизанское Павловского сельского поселения
Павловского района Краснодарского края**

(наименование объекта, местоположение границ которого описано)

Сведения о местоположении измененных (уточненных) границ объекта

1	2	3	4	5	6	7	8
312	—	—	593954. 86	2205881 .95	Картометрич еский метод	2.50	—
313	—	—	593954. 79	2205881 .97	Картометрич еский метод	2.50	—
314	—	—	593954. 71	2205881 .99	Картометрич еский метод	2.50	—
315	—	—	593954. 62	2205882 .00	Картометрич еский метод	2.50	—
316	—	—	593954. 54	2205882 .01	Картометрич еский метод	2.50	—
317	—	—	593954. 46	2205882 .01	Картометрич еский метод	2.50	—
318	—	—	593954. 38	2205882 .01	Картометрич еский метод	2.50	—
319	—	—	593954. 30	2205882 .00	Картометрич еский метод	2.50	—
320	—	—	593954. 22	2205881 .99	Картометрич еский метод	2.50	—
321	—	—	593954. 14	2205881 .97	Картометрич еский метод	2.50	—
322	—	—	593954. 06	2205881 .95	Картометрич еский метод	2.50	—
323	—	—	593953. 98	2205881 .92	Картометрич еский метод	2.50	—
324	—	—	593953. 90	2205881 .89	Картометрич еский метод	2.50	—
325	—	—	593953. 83	2205881 .85	Картометрич еский метод	2.50	—
326	—	—	593953. 76	2205881 .81	Картометрич еский метод	2.50	—
327	—	—	593953. 69	2205881 .76	Картометрич еский метод	2.50	—
328	—	—	593953. 63	2205881 .71	Картометрич еский метод	2.50	—
329	—	—	593953. 56	2205881 .66	Картометрич еский метод	2.50	—
330	—	—	593953. 51	2205881 .60	Картометрич еский метод	2.50	—
331	—	—	593953. 45	2205881 .54	Картометрич еский метод	2.50	—
332	—	—	593953. 40	2205881 .48	Картометрич еский метод	2.50	—
333	—	—	593953. 35	2205881 .41	Картометрич еский метод	2.50	—
334	—	—	593953. 31	2205881 .34	Картометрич еский метод	2.50	—

ГРАФИЧЕСКОЕ ОПИСАНИЕ

местоположения границ населенных пунктов, территориальных зон,
особо охраняемых природных территорий,
зон с особыми условиями использования территории

**населенного пункта село Краснопартизанское Павловского сельского поселения
Павловского района Краснодарского края**

(наименование объекта, местоположение границ которого описано)

Сведения о местоположении измененных (уточненных) границ объекта

1	2	3	4	5	6	7	8
335	—	—	593953. 27	2205881 .26	Картометрич еский метод	2.50	—
336	—	—	593953. 24	2205881 .19	Картометрич еский метод	2.50	—
337	—	—	593953. 21	2205881 .11	Картометрич еский метод	2.50	—
338	—	—	593953. 19	2205881 .03	Картометрич еский метод	2.50	—
339	—	—	593953. 17	2205880 .96	Картометрич еский метод	2.50	—
340	—	—	593953. 15	2205880 .87	Картометрич еский метод	2.50	—
341	—	—	593953. 14	2205880 .79	Картометрич еский метод	2.50	—
342	—	—	593953. 14	2205880 .71	Картометрич еский метод	2.50	—
343	—	—	593953. 14	2205880 .63	Картометрич еский метод	2.50	—
344	—	—	593953. 15	2205880 .55	Картометрич еский метод	2.50	—
345	—	—	593953. 16	2205880 .46	Картометрич еский метод	2.50	—
346	—	—	593953. 18	2205880 .38	Картометрич еский метод	2.50	—
347	—	—	593953. 20	2205880 .31	Картометрич еский метод	2.50	—
348	—	—	593953. 22	2205880 .23	Картометрич еский метод	2.50	—
349	—	—	593953. 26	2205880 .15	Картометрич еский метод	2.50	—
350	—	—	593953. 29	2205880 .08	Картометрич еский метод	2.50	—
351	—	—	593953. 33	2205880 .01	Картометрич еский метод	2.50	—
352	—	—	593953. 38	2205879 .94	Картометрич еский метод	2.50	—
353	—	—	593953. 42	2205879 .87	Картометрич еский метод	2.50	—
354	—	—	593953. 48	2205879 .81	Картометрич еский метод	2.50	—
355	—	—	593953. 53	2205879 .75	Картометрич еский метод	2.50	—
356	—	—	593953. 59	2205879 .69	Картометрич еский метод	2.50	—
357	—	—	593953. 66	2205879 .64	Картометрич еский метод	2.50	—

ГРАФИЧЕСКОЕ ОПИСАНИЕ

местоположения границ населенных пунктов, территориальных зон,
особо охраняемых природных территорий,
зон с особыми условиями использования территории

**населенного пункта село Краснопартизанское Павловского сельского поселения
Павловского района Краснодарского края**

(наименование объекта, местоположение границ которого описано)

Сведения о местоположении измененных (уточненных) границ объекта

1	2	3	4	5	6	7	8
358	—	—	593953. 72	2205879 .59	Картометрич еский метод	2.50	—
359	—	—	593953. 79	2205879 .55	Картометрич еский метод	2.50	—
360	—	—	593953. 87	2205879 .51	Картометрич еский метод	2.50	—
361	—	—	593953. 94	2205879 .48	Картометрич еский метод	2.50	—
362	—	—	593954. 02	2205879 .45	Картометрич еский метод	2.50	—
363	—	—	593954. 10	2205879 .42	Картометрич еский метод	2.50	—
364	—	—	593954. 18	2205879 .40	Картометрич еский метод	2.50	—
365	—	—	593954. 26	2205879 .39	Картометрич еский метод	2.50	—
366	—	—	593954. 34	2205879 .38	Картометрич еский метод	2.50	—
367	—	—	593954. 42	2205879 .37	Картометрич еский метод	2.50	—
267	—	—	593954. 50	2205879 .37	Картометрич еский метод	2.50	—
368	—	—	594321. 35	2205791 .23	Картометрич еский метод	2.50	—
369	—	—	594321. 34	2205791 .31	Картометрич еский метод	2.50	—
370	—	—	594321. 32	2205791 .40	Картометрич еский метод	2.50	—
371	—	—	594321. 30	2205791 .47	Картометрич еский метод	2.50	—
372	—	—	594321. 28	2205791 .55	Картометрич еский метод	2.50	—
373	—	—	594321. 25	2205791 .63	Картометрич еский метод	2.50	—
374	—	—	594321. 22	2205791 .70	Картометрич еский метод	2.50	—
375	—	—	594321. 18	2205791 .78	Картометрич еский метод	2.50	—
376	—	—	594321. 14	2205791 .85	Картометрич еский метод	2.50	—
377	—	—	594321. 09	2205791 .92	Картометрич еский метод	2.50	—
378	—	—	594321. 04	2205791 .98	Картометрич еский метод	2.50	—

ГРАФИЧЕСКОЕ ОПИСАНИЕ

местоположения границ населенных пунктов, территориальных зон,
особо охраняемых природных территорий,
зон с особыми условиями использования территории

**населенного пункта село Краснопартизанское Павловского сельского поселения
Павловского района Краснодарского края**

(наименование объекта, местоположение границ которого описано)

Сведения о местоположении измененных (уточненных) границ объекта

1	2	3	4	5	6	7	8
379	—	—	594320. 99	2205792 .04	Картометрич еский метод	2.50	—
380	—	—	594320. 93	2205792 .10	Картометрич еский метод	2.50	—
381	—	—	594320. 86	2205792 .15	Картометрич еский метод	2.50	—
382	—	—	594320. 80	2205792 .20	Картометрич еский метод	2.50	—
383	—	—	594320. 73	2205792 .25	Картометрич еский метод	2.50	—
384	—	—	594320. 66	2205792 .29	Картометрич еский метод	2.50	—
385	—	—	594320. 59	2205792 .33	Картометрич еский метод	2.50	—
386	—	—	594320. 51	2205792 .36	Картометрич еский метод	2.50	—
387	—	—	594320. 43	2205792 .39	Картометрич еский метод	2.50	—
388	—	—	594320. 36	2205792 .41	Картометрич еский метод	2.50	—
389	—	—	594320. 28	2205792 .43	Картометрич еский метод	2.50	—
390	—	—	594320. 19	2205792 .44	Картометрич еский метод	2.50	—
391	—	—	594320. 11	2205792 .45	Картометрич еский метод	2.50	—
392	—	—	594320. 03	2205792 .45	Картометрич еский метод	2.50	—
393	—	—	594319. 95	2205792 .45	Картометрич еский метод	2.50	—
394	—	—	594319. 87	2205792 .44	Картометрич еский метод	2.50	—
395	—	—	594319. 78	2205792 .43	Картометрич еский метод	2.50	—
396	—	—	594319. 70	2205792 .41	Картометрич еский метод	2.50	—
397	—	—	594319. 63	2205792 .39	Картометрич еский метод	2.50	—
398	—	—	594319. 55	2205792 .36	Картометрич еский метод	2.50	—
399	—	—	594319. 47	2205792 .33	Картометрич еский метод	2.50	—
400	—	—	594319. 40	2205792 .29	Картометрич еский метод	2.50	—
401	—	—	594319. 33	2205792 .25	Картометрич еский метод	2.50	—

ГРАФИЧЕСКОЕ ОПИСАНИЕ

местоположения границ населенных пунктов, территориальных зон,
особо охраняемых природных территорий,
зон с особыми условиями использования территории

**населенного пункта село Краснопартизанское Павловского сельского поселения
Павловского района Краснодарского края**

(наименование объекта, местоположение границ которого описано)

Сведения о местоположении измененных (уточненных) границ объекта

1	2	3	4	5	6	7	8
402	—	—	594319. 26	2205792 .20	Картометрич еский метод	2.50	—
403	—	—	594319. 20	2205792 .15	Картометрич еский метод	2.50	—
404	—	—	594319. 13	2205792 .10	Картометрич еский метод	2.50	—
405	—	—	594319. 08	2205792 .04	Картометрич еский метод	2.50	—
406	—	—	594319. 02	2205791 .98	Картометрич еский метод	2.50	—
407	—	—	594318. 97	2205791 .92	Картометрич еский метод	2.50	—
408	—	—	594318. 92	2205791 .85	Картометрич еский метод	2.50	—
409	—	—	594318. 88	2205791 .78	Картометрич еский метод	2.50	—
410	—	—	594318. 84	2205791 .70	Картометрич еский метод	2.50	—
411	—	—	594318. 81	2205791 .63	Картометрич еский метод	2.50	—
412	—	—	594318. 78	2205791 .55	Картометрич еский метод	2.50	—
413	—	—	594318. 76	2205791 .47	Картометрич еский метод	2.50	—
414	—	—	594318. 74	2205791 .40	Картометрич еский метод	2.50	—
415	—	—	594318. 72	2205791 .31	Картометрич еский метод	2.50	—
416	—	—	594318. 71	2205791 .23	Картометрич еский метод	2.50	—
417	—	—	594318. 71	2205791 .15	Картометрич еский метод	2.50	—
418	—	—	594318. 71	2205791 .07	Картометрич еский метод	2.50	—
419	—	—	594318. 72	2205790 .99	Картометрич еский метод	2.50	—
420	—	—	594318. 73	2205790 .90	Картометрич еский метод	2.50	—
421	—	—	594318. 75	2205790 .82	Картометрич еский метод	2.50	—
422	—	—	594318. 77	2205790 .74	Картометрич еский метод	2.50	—
423	—	—	594318. 79	2205790 .67	Картометрич еский метод	2.50	—
424	—	—	594318. 82	2205790 .59	Картометрич еский метод	2.50	—

ГРАФИЧЕСКОЕ ОПИСАНИЕ

местоположения границ населенных пунктов, территориальных зон,
особо охраняемых природных территорий,
зон с особыми условиями использования территории

**населенного пункта село Краснопартизанское Павловского сельского поселения
Павловского района Краснодарского края**

(наименование объекта, местоположение границ которого описано)

Сведения о местоположении измененных (уточненных) границ объекта

1	2	3	4	5	6	7	8
425	—	—	594318. 86	2205790 .52	Картометрич еский метод	2.50	—
426	—	—	594318. 90	2205790 .45	Картометрич еский метод	2.50	—
427	—	—	594318. 95	2205790 .38	Картометрич еский метод	2.50	—
428	—	—	594318. 99	2205790 .31	Картометрич еский метод	2.50	—
429	—	—	594319. 05	2205790 .25	Картометрич еский метод	2.50	—
430	—	—	594319. 10	2205790 .19	Картометрич еский метод	2.50	—
431	—	—	594319. 16	2205790 .13	Картометрич еский метод	2.50	—
432	—	—	594319. 23	2205790 .08	Картометрич еский метод	2.50	—
433	—	—	594319. 29	2205790 .03	Картометрич еский метод	2.50	—
434	—	—	594319. 36	2205789 .99	Картометрич еский метод	2.50	—
435	—	—	594319. 44	2205789 .95	Картометрич еский метод	2.50	—
436	—	—	594319. 51	2205789 .92	Картометрич еский метод	2.50	—
437	—	—	594319. 59	2205789 .89	Картометрич еский метод	2.50	—
438	—	—	594319. 67	2205789 .86	Картометрич еский метод	2.50	—
439	—	—	594319. 74	2205789 .84	Картометрич еский метод	2.50	—
440	—	—	594319. 83	2205789 .83	Картометрич еский метод	2.50	—
441	—	—	594319. 91	2205789 .82	Картометрич еский метод	2.50	—
442	—	—	594319. 99	2205789 .81	Картометрич еский метод	2.50	—
443	—	—	594320. 07	2205789 .81	Картометрич еский метод	2.50	—
444	—	—	594320. 15	2205789 .82	Картометрич еский метод	2.50	—
445	—	—	594320. 23	2205789 .83	Картометрич еский метод	2.50	—
446	—	—	594320. 32	2205789 .84	Картометрич еский метод	2.50	—
447	—	—	594320. 39	2205789 .86	Картометрич еский метод	2.50	—

ГРАФИЧЕСКОЕ ОПИСАНИЕ

местоположения границ населенных пунктов, территориальных зон,
особо охраняемых природных территорий,
зон с особыми условиями использования территории

**населенного пункта село Краснопартизанское Павловского сельского поселения
Павловского района Краснодарского края**

(наименование объекта, местоположение границ которого описано)

Сведения о местоположении измененных (уточненных) границ объекта

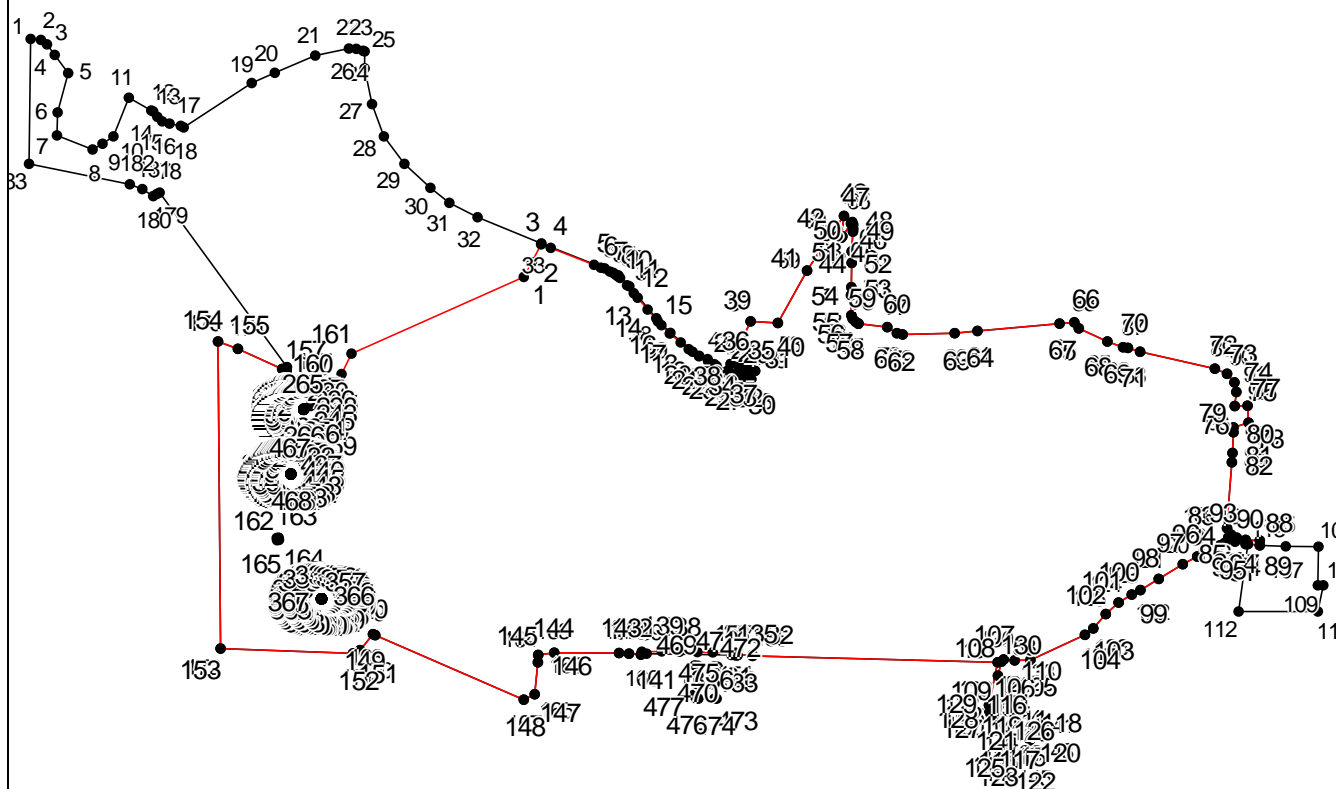
1	2	3	4	5	6	7	8
448	—	—	594320. 47	2205789 .89	Картометрич еский метод	2.50	—
449	—	—	594320. 55	2205789 .92	Картометрич еский метод	2.50	—
450	—	—	594320. 62	2205789 .95	Картометрич еский метод	2.50	—
451	—	—	594320. 70	2205789 .99	Картометрич еский метод	2.50	—
452	—	—	594320. 77	2205790 .03	Картометрич еский метод	2.50	—
453	—	—	594320. 83	2205790 .08	Картометрич еский метод	2.50	—
454	—	—	594320. 90	2205790 .13	Картометрич еский метод	2.50	—
455	—	—	594320. 96	2205790 .19	Картометрич еский метод	2.50	—
456	—	—	594321. 01	2205790 .25	Картометрич еский метод	2.50	—
457	—	—	594321. 07	2205790 .31	Картометрич еский метод	2.50	—
458	—	—	594321. 11	2205790 .38	Картометрич еский метод	2.50	—
459	—	—	594321. 16	2205790 .45	Картометрич еский метод	2.50	—
460	—	—	594321. 20	2205790 .52	Картометрич еский метод	2.50	—
461	—	—	594321. 24	2205790 .59	Картометрич еский метод	2.50	—
462	—	—	594321. 27	2205790 .67	Картометрич еский метод	2.50	—
463	—	—	594321. 29	2205790 .74	Картометрич еский метод	2.50	—
464	—	—	594321. 31	2205790 .82	Картометрич еский метод	2.50	—
465	—	—	594321. 33	2205790 .90	Картометрич еский метод	2.50	—
466	—	—	594321. 34	2205790 .99	Картометрич еский метод	2.50	—
467	—	—	594321. 35	2205791 .07	Картометрич еский метод	2.50	—
468	—	—	594321. 35	2205791 .15	Картометрич еский метод	2.50	—
368	—	—	594321. 35	2205791 .23	Картометрич еский метод	2.50	—

ГРАФИЧЕСКОЕ ОПИСАНИЕ

местоположения границ населенных пунктов, территориальных зон,
особо охраняемых природных территорий,
зон с особыми условиями использования территории

**населенного пункта село Краснопартизанское Павловского сельского поселения
Павловского района Краснодарского края**

(наименование объекта, местоположение границ которого описано)

План границ объекта

Масштаб 1: 22122

Используемые условные знаки и обозначения:

- — граница объекта,
- - - — установленная граница муниципального образования,
- - - — установленная граница населенного пункта,
- — граница земельного участка,
- — характерная точка объекта.

Подпись _____ Куликов А. Н. Дата 23 марта 2022 г.

Место для оттиска печати (при наличии) лица, составившего описание местоположения границ объекта

ГРАФИЧЕСКОЕ ОПИСАНИЕ

местоположения границ населенных пунктов, территориальных зон,
особо охраняемых природных территорий,
зон с особыми условиями использования территории

населенного пункта хутор Веселая Жизнь Павловского сельского поселения Павловского
района Краснодарского края

(наименование объекта, местоположение границ которого описано (далее - объект))

ГРАФИЧЕСКОЕ ОПИСАНИЕ

местоположения границ населенных пунктов, территориальных зон,
особо охраняемых природных территорий,
зон с особыми условиями использования территории

**населенного пункта хутор Веселая Жизнь Павловского сельского поселения Павловского
района Краснодарского края**

(наименование объекта, местоположение границ которого описано)

№ п/п	Содержание	Номера листов
1	2	3
1	Сведения об объекте	3
2	Сведения о местоположении границ объекта	4
3	Сведения о местоположении измененных (уточненных) границ объекта	5
4	План границ	13

ГРАФИЧЕСКОЕ ОПИСАНИЕ

местоположения границ населенных пунктов, территориальных зон,
особо охраняемых природных территорий,
зон с особыми условиями использования территории

**населенного пункта хутор Веселая Жизнь Павловского сельского поселения Павловского
района Краснодарского края**

(наименование объекта, местоположение границ которого описано)

Сведения об объекте

№ п/п	Характеристики объекта	Описание характеристик
1	2	3
1	Местоположение объекта	Краснодарский край, р-н Павловский, с. Краснопартизанское
2	Площадь объекта \pm величина погрешности определения площади ($P \pm \Delta P$)	1116684 \pm 9246 кв.м
3	Иные характеристики объекта	—

ГРАФИЧЕСКОЕ ОПИСАНИЕ

местоположения границ населенных пунктов, территориальных зон,
особо охраняемых природных территорий,
зон с особыми условиями использования территории

**населенного пункта хутор Веселая Жизнь Павловского сельского поселения Павловского
района Краснодарского края**

(наименование объекта, местоположение границ которого описано)

Сведения о местоположении границ объекта

1. Система координат —

2. Сведения о характерных точках границ объекта

Обозначение характерных точек границ	Координаты, м		Метод определения координат характерной точки	Средняя квадратическая погрешность положения характерной точки (M_t), м	Описание обозначения точки на местности (при наличии)
	X	Y			
1	2	3	4	5	6
—	—	—	—	—	—

3. Сведения о характерных точках части (частей) границы объекта

Обозначение характерных точек части границы	Координаты, м		Метод определения координат характерной точки	Средняя квадратическая погрешность положения характерной точки (M_t), м	Описание обозначения точки на местности (при наличии)
	X	Y			
1	2	3	4	5	6
Часть № —	—	—	—	—	—

ГРАФИЧЕСКОЕ ОПИСАНИЕ

местоположения границ населенных пунктов, территориальных зон,
особо охраняемых природных территорий,
зон с особыми условиями использования территории

**населенного пункта хутор Веселая Жизнь Павловского сельского поселения Павловского
района Краснодарского края**

(наименование объекта, местоположение границ которого описано)

Сведения о местоположении измененных (уточненных) границ объекта**1. Система координат МСК-23, зона 2****2. Сведения о характерных точках границ объекта**

Обозначение характерных точек границ	Существующие координаты, м		Измененные (уточненные) координаты, м		Метод определения координат характерной точки	Средняя квадратическая погрешность положения характерной точки (M _t), м	Описание обозначения точки на местности (при наличии)
	X	Y	X	Y			
1	2	3	4	5	6	7	8
1	611704.69	220933 5.20	611704. 69	2209335 .20	Картометрич еский метод	2.50	—
2	611668.32	220936 0.51	611668. 32	2209360 .51	Картометрич еский метод	2.50	—
3	611651.43	220936 7.83	611651. 43	2209367 .83	Картометрич еский метод	2.50	—
4	611611.19	220939 6.64	611611. 19	2209396 .64	Картометрич еский метод	2.50	—
5	611533.52	220943 4.91	611533. 52	2209434 .91	Картометрич еский метод	2.50	—
6	611442.64	220949 1.37	611442. 64	2209491 .37	Картометрич еский метод	2.50	—
7	611335.82	220958 4.05	611335. 82	2209584 .05	Картометрич еский метод	2.50	—
8	611297.00	220967 2.86	611297. 00	2209672 .86	Картометрич еский метод	2.50	—
9	611276.97	220971 1.97	611276. 97	2209711 .97	Картометрич еский метод	2.50	—
10	611253.13	220976 0.16	611253. 13	2209760 .16	Картометрич еский метод	2.50	—
11	611209.90	220980 4.63	611209. 90	2209804 .63	Картометрич еский метод	2.50	—
12	611157.95	220984 1.48	611157. 95	2209841 .48	Картометрич еский метод	2.50	—
13	611054.86	220995 2.16	611054. 86	2209952 .16	Картометрич еский метод	2.50	—
14	611027.98	221005 3.73	611027. 98	2210053 .73	Картометрич еский метод	2.50	—
15	610990.29	221013 7.94	610990. 29	2210137 .94	Картометрич еский метод	2.50	—
16	610971.76	221020 0.67	610971. 76	2210200 .67	Картометрич еский метод	2.50	—
17	610965.17	221024 3.64	610965. 17	2210243 .64	Картометрич еский метод	2.50	—

ГРАФИЧЕСКОЕ ОПИСАНИЕ

местоположения границ населенных пунктов, территориальных зон,
особо охраняемых природных территорий,
зон с особыми условиями использования территории

**населенного пункта хутор Веселая Жизнь Павловского сельского поселения Павловского
района Краснодарского края**

(наименование объекта, местоположение границ которого описано)

Сведения о местоположении измененных (уточненных) границ объекта

1	2	3	4	5	6	7	8
18	610967.04	221027 9.42	610967. 04	2210279 .42	Картометрич еский метод	2.50	—
19	611175.62	221038 1.60	611175. 62	2210381 .60	Картометрич еский метод	2.50	—
20	611082.66	221057 9.57	611082. 66	2210579 .57	Картометрич еский метод	2.50	—
21	—	—	611070. 19	2210578 .92	Картометрич еский метод	2.50	—
22	—	—	611022. 97	2210681 .97	Картометрич еский метод	2.50	—
23	—	—	611078. 23	2210747 .26	Картометрич еский метод	2.50	—
24	—	—	610995. 54	2210869 .35	Картометрич еский метод	2.50	—
25	—	—	610987. 09	2210938 .09	Картометрич еский метод	2.50	—
26	—	—	610965. 85	2211000 .71	Картометрич еский метод	2.50	—
27	—	—	610919. 36	2211066 .99	Картометрич еский метод	2.50	—
28	—	—	610911. 24	2211088 .97	Картометрич еский метод	2.50	—
29	—	—	610909. 52	2211116 .52	Картометрич еский метод	2.50	—
30	—	—	610929. 98	2211119 .05	Картометрич еский метод	2.50	—
31	—	—	611007. 10	2211119 .59	Картометрич еский метод	2.50	—
32	—	—	610994. 06	2211185 .71	Картометрич еский метод	2.50	—
33	—	—	610918. 71	2211178 .31	Картометрич еский метод	2.50	—
34	—	—	610929. 47	2211121 .04	Картометрич еский метод	2.50	—
35	—	—	610907. 35	2211118 .97	Картометрич еский метод	2.50	—
36	—	—	610905. 89	2211106 .95	Картометрич еский метод	2.50	—
37	—	—	610903. 95	2211098 .76	Картометрич еский метод	2.50	—
38	—	—	610899. 38	2211088 .50	Картометрич еский метод	2.50	—
39	—	—	610893. 97	2211078 .80	Картометрич еский метод	2.50	—
40	—	—	610880. 77	2211066 .16	Картометрич еский метод	2.50	—

ГРАФИЧЕСКОЕ ОПИСАНИЕ

местоположения границ населенных пунктов, территориальных зон,
особо охраняемых природных территорий,
зон с особыми условиями использования территории

**населенного пункта хутор Веселая Жизнь Павловского сельского поселения Павловского
района Краснодарского края**

(наименование объекта, местоположение границ которого описано)

Сведения о местоположении измененных (уточненных) границ объекта

1	2	3	4	5	6	7	8
41	—	—	610864. 37	2211055 .91	Картометрич еский метод	2.50	—
42	—	—	610833. 83	2211040 .23	Картометрич еский метод	2.50	—
43	—	—	610798. 74	2211117 .50	Картометрич еский метод	2.50	—
44	—	—	610752. 60	2211210 .81	Картометрич еский метод	2.50	—
45	—	—	610746. 06	2211223 .69	Картометрич еский метод	2.50	—
46	—	—	610744. 88	2211224 .64	Картометрич еский метод	2.50	—
47	—	—	610736. 50	2211224 .68	Картометрич еский метод	2.50	—
48	—	—	610712. 51	2211224 .03	Картометрич еский метод	2.50	—
49	—	—	610700. 32	2211223 .70	Картометрич еский метод	2.50	—
50	—	—	610660. 03	2211219 .33	Картометрич еский метод	2.50	—
51	—	—	610619. 90	2211203 .54	Картометрич еский метод	2.50	—
52	—	—	610613. 09	2211202 .76	Картометрич еский метод	2.50	—
53	—	—	610572. 28	2211209 .69	Картометрич еский метод	2.50	—
54	610412.18	221120 1.33	610412. 18	2211201 .33	Картометрич еский метод	2.50	—
55	610415.80	221118 7.52	610415. 80	2211187 .52	Картометрич еский метод	2.50	—
56	610465.18	221099 4.99	610465. 18	2210994 .99	Картометрич еский метод	2.50	—
57	610486.60	221094 6.14	610486. 60	2210946 .14	Картометрич еский метод	2.50	—
58	610615.46	221063 0.60	610615. 46	2210630 .60	Картометрич еский метод	2.50	—
59	610618.03	221062 3.70	610618. 03	2210623 .70	Картометрич еский метод	2.50	—
60	610634.75	221060 8.56	610634. 75	2210608 .56	Картометрич еский метод	2.50	—
61	610758.84	221021 4.94	610758. 84	2210214 .94	Картометрич еский метод	2.50	—
62	610752.41	221019 3.91	610752. 41	2210193 .91	Картометрич еский метод	2.50	—
63	610752.00	221017 4.04	610752. 00	2210174 .04	Картометрич еский метод	2.50	—

ГРАФИЧЕСКОЕ ОПИСАНИЕ

местоположения границ населенных пунктов, территориальных зон,
особо охраняемых природных территорий,
зон с особыми условиями использования территории

**населенного пункта хутор Веселая Жизнь Павловского сельского поселения Павловского
района Краснодарского края**

(наименование объекта, местоположение границ которого описано)

Сведения о местоположении измененных (уточненных) границ объекта

1	2	3	4	5	6	7	8
64	610751.96	221017 2.21	610751. 96	2210172 .21	Картометрич еский метод	2.50	—
65	610769.10	221013 4.31	610769. 10	2210134 .31	Картометрич еский метод	2.50	—
66	610791.03	221009 8.28	610791. 03	2210098 .28	Картометрич еский метод	2.50	—
67	610801.85	221008 1.65	610801. 85	2210081 .65	Картометрич еский метод	2.50	—
68	611039.18	220969 3.99	611039. 18	2209693 .99	Картометрич еский метод	2.50	—
69	611045.01	220967 8.83	611045. 01	2209678 .83	Картометрич еский метод	2.50	—
70	611319.08	220929 2.73	611319. 08	2209292 .73	Картометрич еский метод	2.50	—
71	611331.71	220926 6.74	611331. 71	2209266 .74	Картометрич еский метод	2.50	—
72	611424.02	220928 8.62	611424. 02	2209288 .62	Картометрич еский метод	2.50	—
73	611480.28	220930 8.43	611480. 28	2209308 .43	Картометрич еский метод	2.50	—
74	611513.15	220932 9.06	611513. 15	2209329 .06	Картометрич еский метод	2.50	—
75	611612.57	220933 1.75	611612. 57	2209331 .75	Картометрич еский метод	2.50	—
76	611689.02	220933 3.83	611689. 02	2209333 .83	Картометрич еский метод	2.50	—
1	611704.69	220933 5.20	611704. 69	2209335 .20	Картометрич еский метод	2.50	—
77	—	—	610770. 61	2211903 .54	Картометрич еский метод	2.50	—
78	—	—	610799. 64	2212050 .40	Картометрич еский метод	2.50	—
79	—	—	610796. 94	2212054 .29	Картометрич еский метод	2.50	—
80	—	—	610828. 73	2212219 .34	Картометрич еский метод	2.50	—
81	—	—	610861. 68	2212390 .51	Картометрич еский метод	2.50	—
82	—	—	610895. 95	2212568 .62	Картометрич еский метод	2.50	—
83	—	—	610902. 15	2212600 .69	Картометрич еский метод	2.50	—
84	—	—	610903. 58	2212623 .63	Картометрич еский метод	2.50	—

ГРАФИЧЕСКОЕ ОПИСАНИЕ

местоположения границ населенных пунктов, территориальных зон,
особо охраняемых природных территорий,
зон с особыми условиями использования территории

**населенного пункта хутор Веселая Жизнь Павловского сельского поселения Павловского
района Краснодарского края**

(наименование объекта, местоположение границ которого описано)

Сведения о местоположении измененных (уточненных) границ объекта

1	2	3	4	5	6	7	8
85	—	—	610903. 88	2212627 .64	Картометрич еский метод	2.50	—
86	—	—	610868. 49	2212642 .66	Картометрич еский метод	2.50	—
87	—	—	610770. 93	2212655 .93	Картометрич еский метод	2.50	—
88	—	—	610598. 59	2212642 .37	Картометрич еский метод	2.50	—
89	—	—	610536. 41	2212632 .60	Картометрич еский метод	2.50	—
90	—	—	610521. 31	2212597 .05	Картометрич еский метод	2.50	—
91	—	—	610508. 97	2212518 .64	Картометрич еский метод	2.50	—
92	—	—	610504. 24	2212495 .02	Картометрич еский метод	2.50	—
93	—	—	610411. 92	2212034 .18	Картометрич еский метод	2.50	—
94	—	—	610416. 42	2211891 .95	Картометрич еский метод	2.50	—
95	—	—	610504. 50	2211895 .35	Картометрич еский метод	2.50	—
96	—	—	610494. 21	2211847 .76	Картометрич еский метод	2.50	—
97	—	—	610487. 30	2211773 .42	Картометрич еский метод	2.50	—
98	—	—	610504. 05	2211704 .77	Картометрич еский метод	2.50	—
99	—	—	610479. 17	2211626 .19	Картометрич еский метод	2.50	—
100	—	—	610460. 06	2211494 .48	Картометрич еский метод	2.50	—
101	—	—	610474. 34	2211443 .99	Картометрич еский метод	2.50	—
102	—	—	610526. 94	2211295 .71	Картометрич еский метод	2.50	—
103	—	—	610534. 32	2211260 .52	Картометрич еский метод	2.50	—
104	—	—	610547. 52	2211260 .73	Картометрич еский метод	2.50	—
105	—	—	610570. 21	2211261 .91	Картометрич еский метод	2.50	—
106	—	—	610610. 42	2211273 .89	Картометрич еский метод	2.50	—
107	—	—	610620. 19	2211275 .02	Картометрич еский метод	2.50	—

ГРАФИЧЕСКОЕ ОПИСАНИЕ

местоположения границ населенных пунктов, территориальных зон,
особо охраняемых природных территорий,
зон с особыми условиями использования территории

**населенного пункта хутор Веселая Жизнь Павловского сельского поселения Павловского
района Краснодарского края**

(наименование объекта, местоположение границ которого описано)

Сведения о местоположении измененных (уточненных) границ объекта

1	2	3	4	5	6	7	8
108	—	—	610656. 95	2211264 .80	Картометрич еский метод	2.50	—
109	—	—	610691. 39	2211264 .21	Картометрич еский метод	2.50	—
110	—	—	610702. 11	2211264 .73	Картометрич еский метод	2.50	—
111	—	—	610709. 26	2211266 .19	Картометрич еский метод	2.50	—
112	—	—	610713. 14	2211269 .15	Картометрич еский метод	2.50	—
113	—	—	610714. 82	2211271 .84	Картометрич еский метод	2.50	—
114	—	—	610715. 17	2211278 .66	Картометрич еский метод	2.50	—
115	—	—	610715. 14	2211317 .07	Картометрич еский метод	2.50	—
116	—	—	610715. 06	2211322 .45	Картометрич еский метод	2.50	—
117	—	—	610714. 38	2211367 .59	Картометрич еский метод	2.50	—
118	—	—	610714. 33	2211371 .28	Картометрич еский метод	2.50	—
119	—	—	610711. 78	2211586 .01	Картометрич еский метод	2.50	—
120	—	—	610711. 74	2211593 .97	Картометрич еский метод	2.50	—
121	—	—	610721. 05	2211594 .20	Картометрич еский метод	2.50	—
122	—	—	610725. 50	2211594 .31	Картометрич еский метод	2.50	—
123	—	—	610725. 55	2211594 .28	Картометрич еский метод	2.50	—
124	—	—	610728. 78	2211640 .02	Картометрич еский метод	2.50	—
125	—	—	610731. 59	2211714 .75	Картометрич еский метод	2.50	—
126	—	—	610761. 86	2211882 .63	Картометрич еский метод	2.50	—
77	—	—	610770. 61	2211903 .54	Картометрич еский метод	2.50	—
127	—	—	611099. 57	2211281 .86	Картометрич еский метод	2.50	—
128	—	—	611128. 01	2211287 .54	Картометрич еский метод	2.50	—

ГРАФИЧЕСКОЕ ОПИСАНИЕ

местоположения границ населенных пунктов, территориальных зон,
особо охраняемых природных территорий,
зон с особыми условиями использования территории

**населенного пункта хутор Веселая Жизнь Павловского сельского поселения Павловского
района Краснодарского края**

(наименование объекта, местоположение границ которого описано)

Сведения о местоположении измененных (уточненных) границ объекта

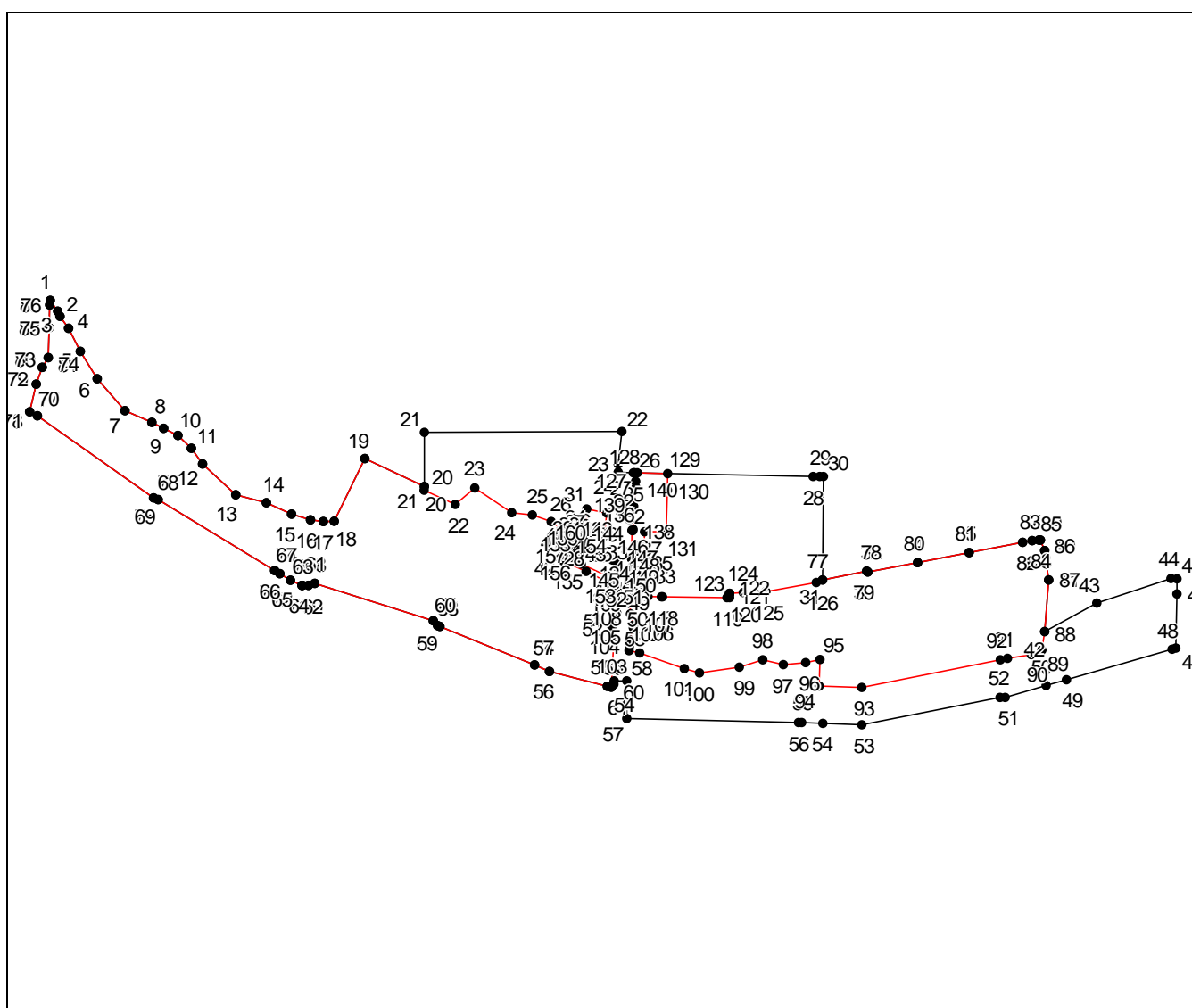
1	2	3	4	5	6	7	8
129	—	—	611125. 90	2211388 .72	Картометрич еский метод	2.50	—
130	—	—	611070. 13	2211387 .30	Картометрич еский метод	2.50	—
131	—	—	610931. 94	2211383 .76	Картометрич еский метод	2.50	—
132	—	—	610931. 77	2211311 .15	Картометрич еский метод	2.50	—
133	—	—	610840. 96	2211309 .21	Картометрич еский метод	2.50	—
134	—	—	610841. 44	2211268 .40	Картометрич еский метод	2.50	—
135	—	—	610841. 48	2211268 .41	Картометрич еский метод	2.50	—
136	—	—	610936. 10	2211270 .00	Картометрич еский метод	2.50	—
137	—	—	610935. 58	2211272 .60	Картометрич еский метод	2.50	—
138	—	—	610939. 90	2211273 .09	Картометрич еский метод	2.50	—
139	—	—	611016. 79	2211275 .32	Картометрич еский метод	2.50	—
140	—	—	611078. 99	2211282 .89	Картометрич еский метод	2.50	—
127	—	—	611099. 57	2211281 .86	Картометрич еский метод	2.50	—
141	—	—	610875. 81	2211111 .93	Картометрич еский метод	2.50	—
142	—	—	610877. 75	2211121 .31	Картометрич еский метод	2.50	—
143	—	—	610877. 22	2211133 .70	Картометрич еский метод	2.50	—
144	—	—	610867. 61	2211153 .65	Картометрич еский метод	2.50	—
145	—	—	610837. 20	2211205 .16	Картометрич еский метод	2.50	—
146	—	—	610830. 46	2211219 .83	Картометрич еский метод	2.50	—
147	—	—	610825. 21	2211222 .83	Картометрич еский метод	2.50	—
148	—	—	610819. 30	2211223 .43	Картометрич еский метод	2.50	—
149	—	—	610793. 94	2211221 .74	Картометрич еский метод	2.50	—

ГРАФИЧЕСКОЕ ОПИСАНИЕ

местоположения границ населенных пунктов, территориальных зон,
особо охраняемых природных территорий,
зон с особыми условиями использования территории

**населенного пункта хутор Веселая Жизнь Павловского сельского поселения Павловского
района Краснодарского края**

(наименование объекта, местоположение границ которого описано)

План границ объекта

Масштаб 1: 22488

Используемые условные знаки и обозначения:

- — планируемая граница населенного пункта,
- — существующая граница населенного пункта,
- 1 — характерная точка объекта.

ГРАФИЧЕСКОЕ ОПИСАНИЕ

местоположения границ населенных пунктов, территориальных зон,
особо охраняемых природных территорий,
зон с особыми условиями использования территории

населенного пункта хутор Новый Павловского сельского поселения Павловского района
Краснодарского края

(наименование объекта, местоположение границ которого описано (далее - объект))

ГРАФИЧЕСКОЕ ОПИСАНИЕ

местоположения границ населенных пунктов, территориальных зон,
особо охраняемых природных территорий,
зон с особыми условиями использования территории

**населенного пункта хутор Новый Павловского сельского поселения Павловского района
Краснодарского края**

(наименование объекта, местоположение границ которого описано)

№ п/п	Содержание	Номера листов
1	2	3
1	Сведения об объекте	3
2	Сведения о местоположении границ объекта	4
3	Сведения о местоположении измененных (уточненных) границ объекта	5
4	План границ	14

ГРАФИЧЕСКОЕ ОПИСАНИЕ

местоположения границ населенных пунктов, территориальных зон,
особо охраняемых природных территорий,
зон с особыми условиями использования территории

**населенного пункта хутор Новый Павловского сельского поселения Павловского района
Краснодарского края**

(наименование объекта, местоположение границ которого описано)

Сведения об объекте

№ п/п	Характеристики объекта	Описание характеристик
1	2	3
1	Местоположение объекта	Краснодарский край, р-н Павловский, с. Краснопартизанское
2	Площадь объекта \pm величина погрешности определения площади ($P \pm \Delta P$)	1208089 \pm 9617 кв.м
3	Иные характеристики объекта	—

ГРАФИЧЕСКОЕ ОПИСАНИЕ

местоположения границ населенных пунктов, территориальных зон,
особо охраняемых природных территорий,
зон с особыми условиями использования территории

**населенного пункта хутор Новый Павловского сельского поселения Павловского района
Краснодарского края**

(наименование объекта, местоположение границ которого описано)

Сведения о местоположении границ объекта

1. Система координат —

2. Сведения о характерных точках границ объекта

Обозначение характерных точек границ	Координаты, м		Метод определения координат характерной точки	Средняя квадратическая погрешность положения характерной точки (M _t), м	Описание обозначения точки на местности (при наличии)
	X	Y			
1	2	3	4	5	6
—	—	—	—	—	—

3. Сведения о характерных точках части (частей) границы объекта

Обозначение характерных точек части границы	Координаты, м		Метод определения координат характерной точки	Средняя квадратическая погрешность положения характерной точки (M _t), м	Описание обозначения точки на местности (при наличии)
	X	Y			
1	2	3	4	5	6
Часть № —	—	—	—	—	—

ГРАФИЧЕСКОЕ ОПИСАНИЕ

местоположения границ населенных пунктов, территориальных зон,
особо охраняемых природных территорий,
зон с особыми условиями использования территории

**населенного пункта хутор Новый Павловского сельского поселения Павловского района
Краснодарского края**

(наименование объекта, местоположение границ которого описано)

Сведения о местоположении измененных (уточненных) границ объекта**1. Система координат МСК-23, зона 2****2. Сведения о характерных точках границ объекта**

Обозначение характерных точек границ	Существующие координаты, м		Измененные (уточненные) координаты, м		Метод определения координат характерной точки	Средняя квадратическая погрешность положения характерной точки (M _t), м	Описание обозначения точки на местности (при наличии)
	X	Y	X	Y			
1	2	3	4	5	6	7	8
1	599516.84	221736 9.02	599516. 84	2217369 .02	Картометрический метод	2.50	—
2	599490.01	221772 6.63	599490. 01	2217726 .63	Картометрический метод	2.50	—
3	599489.74	221774 8.62	599489. 74	2217748 .62	Картометрический метод	2.50	—
4	599489.44	221777 3.02	599489. 44	2217773 .02	Картометрический метод	2.50	—
5	599489.25	221778 8.16	599489. 25	2217788 .16	Картометрический метод	2.50	—
6	599487.87	221780 5.99	599487. 87	2217805 .99	Картометрический метод	2.50	—
7	—	—	599487. 05	2217816 .52	Картометрический метод	2.50	—
8	—	—	599478. 85	2217823 .75	Картометрический метод	2.50	—
9	—	—	599457. 95	2217839 .21	Картометрический метод	2.50	—
10	—	—	599426. 05	2217859 .96	Картометрический метод	2.50	—
11	—	—	599342. 48	2217908 .44	Картометрический метод	2.50	—
12	—	—	599274. 76	2217935 .86	Картометрический метод	2.50	—
13	—	—	599233. 28	2217948 .67	Картометрический метод	2.50	—
14	—	—	599223. 93	2217950 .62	Картометрический метод	2.50	—
15	—	—	599206. 99	2217951 .11	Картометрический метод	2.50	—
16	—	—	599156. 92	2217950 .68	Картометрический метод	2.50	—
17	—	—	599086. 27	2217941 .09	Картометрический метод	2.50	—
18	—	—	599076. 08	2217937 .56	Картометрический метод	2.50	—

ГРАФИЧЕСКОЕ ОПИСАНИЕ

местоположения границ населенных пунктов, территориальных зон,
особо охраняемых природных территорий,
зон с особыми условиями использования территории

**населенного пункта хутор Новый Павловского сельского поселения Павловского района
Краснодарского края**

(наименование объекта, местоположение границ которого описано)

Сведения о местоположении измененных (уточненных) границ объекта

1	2	3	4	5	6	7	8
19	—	—	598688. 27	2217935 .57	Картометрич еский метод	2.50	—
20	—	—	598688. 86	2217819 .18	Картометрич еский метод	2.50	—
21	—	—	598652. 30	2217794 .94	Картометрич еский метод	2.50	—
22	—	—	598636. 62	2217794 .00	Картометрич еский метод	2.50	—
23	—	—	598619. 05	2217775 .29	Картометрич еский метод	2.50	—
24	—	—	598377. 00	2217761 .05	Картометрич еский метод	2.50	—
25	—	—	598329. 06	2217761 .05	Картометрич еский метод	2.50	—
26	—	—	598329. 06	2217754 .36	Картометрич еский метод	2.50	—
27	—	—	598227. 45	2217748 .24	Картометрич еский метод	2.50	—
28	598182.12	221808 0.55	598182. 12	2218080 .55	Картометрич еский метод	2.50	—
29	598123.37	221852 2.98	598123. 37	2218522 .98	Картометрич еский метод	2.50	—
30	598122.47	221854 2.92	598122. 47	2218542 .92	Картометрич еский метод	2.50	—
31	598122.29	221854 7.79	598122. 29	2218547 .79	Картометрич еский метод	2.50	—
32	598103.35	221908 9.48	598103. 35	2219089 .48	Картометрич еский метод	2.50	—
33	598103.07	221910 1.62	598103. 07	2219101 .62	Картометрич еский метод	2.50	—
34	598088.87	221910 1.56	598088. 87	2219101 .56	Картометрич еский метод	2.50	—
35	597917.15	221910 0.05	597917. 15	2219100 .05	Картометрич еский метод	2.50	—
36	597483.04	221907 6.55	597483. 04	2219076 .55	Картометрич еский метод	2.50	—
37	597467.34	221907 8.86	597467. 34	2219078 .86	Картометрич еский метод	2.50	—
38	597454.53	221908 7.40	597454. 53	2219087 .40	Картометрич еский метод	2.50	—
39	597446.47	221910 2.58	597446. 47	2219102 .58	Картометрич еский метод	2.50	—
40	597435.08	221912 8.19	597435. 08	2219128 .19	Картометрич еский метод	2.50	—
41	597427.97	221916 0.45	597427. 97	2219160 .45	Картометрич еский метод	2.50	—

ГРАФИЧЕСКОЕ ОПИСАНИЕ

местоположения границ населенных пунктов, территориальных зон,
особо охраняемых природных территорий,
зон с особыми условиями использования территории

**населенного пункта хутор Новый Павловского сельского поселения Павловского района
Краснодарского края**

(наименование объекта, местоположение границ которого описано)

Сведения о местоположении измененных (уточненных) границ объекта

1	2	3	4	5	6	7	8
42	597424.65	221918 7.96	597424. 65	2219187 .96	Картометрич еский метод	2.50	—
43	597419.91	221921 3.10	597419. 91	2219213 .10	Картометрич еский метод	2.50	—
44	597411.37	221924 0.61	597411. 37	2219240 .61	Картометрич еский метод	2.50	—
45	597399.03	221925 9.58	597399. 03	2219259 .58	Картометрич еский метод	2.50	—
46	597380.69	221926 3.79	597380. 69	2219263 .79	Картометрич еский метод	2.50	—
47	597369.84	221926 5.40	597369. 84	2219265 .40	Картометрич еский метод	2.50	—
48	597351.37	221926 7.94	597351. 37	2219267 .94	Картометрич еский метод	2.50	—
49	597332.38	221926 4.08	597332. 38	2219264 .08	Картометрич еский метод	2.50	—
50	597299.74	221925 7.89	597299. 74	2219257 .89	Картометрич еский метод	2.50	—
51	597261.67	221925 0.24	597261. 67	2219250 .24	Картометрич еский метод	2.50	—
52	597256.36	221925 0.68	597256. 36	2219250 .68	Картометрич еский метод	2.50	—
53	597249.07	221925 1.34	597249. 07	2219251 .34	Картометрич еский метод	2.50	—
54	597243.54	221925 3.33	597243. 54	2219253 .33	Картометрич еский метод	2.50	—
55	597237.57	221925 7.97	597237. 57	2219257 .97	Картометрич еский метод	2.50	—
56	597233.60	221926 5.05	597233. 60	2219265 .05	Картометрич еский метод	2.50	—
57	597231.54	221926 9.11	597231. 54	2219269 .11	Картометрич еский метод	2.50	—
58	597223.68	221929 5.80	597223. 68	2219295 .80	Картометрич еский метод	2.50	—
59	597137.75	221960 1.89	597137. 75	2219601 .89	Картометрич еский метод	2.50	—
60	597137.15	221961 1.78	597137. 15	2219611 .78	Картометрич еский метод	2.50	—
61	597104.47	221961 7.21	597104. 47	2219617 .21	Картометрич еский метод	2.50	—
62	597070.04	221961 8.87	597070. 04	2219618 .87	Картометрич еский метод	2.50	—
63	597015.53	221962 0.40	597015. 53	2219620 .40	Картометрич еский метод	2.50	—
64	596927.31	221961 4.59	596927. 31	2219614 .59	Картометрич еский метод	2.50	—

ГРАФИЧЕСКОЕ ОПИСАНИЕ

местоположения границ населенных пунктов, территориальных зон,
особо охраняемых природных территорий,
зон с особыми условиями использования территории

**населенного пункта хутор Новый Павловского сельского поселения Павловского района
Краснодарского края**

(наименование объекта, местоположение границ которого описано)

Сведения о местоположении измененных (уточненных) границ объекта

1	2	3	4	5	6	7	8
65	596861.51	221958 0.71	596861. 51	2219580 .71	Картометрич еский метод	2.50	—
66	596848.82	221955 6.07	596848. 82	2219556 .07	Картометрич еский метод	2.50	—
67	596857.93	221953 6.66	596857. 93	2219536 .66	Картометрич еский метод	2.50	—
68	596870.09	221937 7.86	596870. 09	2219377 .86	Картометрич еский метод	2.50	—
69	596871.68	221935 6.96	596871. 68	2219356 .96	Картометрич еский метод	2.50	—
70	596873.00	221934 7.99	596873. 00	2219347 .99	Картометрич еский метод	2.50	—
71	596887.08	221934 8.10	596887. 08	2219348 .10	Картометрич еский метод	2.50	—
72	596895.37	221927 2.61	596895. 37	2219272 .61	Картометрич еский метод	2.50	—
73	—	—	596885. 15	2219272 .53	Картометрич еский метод	2.50	—
74	—	—	596885. 37	2219271 .24	Картометрич еский метод	2.50	—
75	—	—	596890. 10	2219242 .53	Картометрич еский метод	2.50	—
76	—	—	596887. 15	2219218 .67	Картометрич еский метод	2.50	—
77	—	—	596881. 07	2219195 .54	Картометрич еский метод	2.50	—
78	—	—	596872. 76	2219171 .23	Картометрич еский метод	2.50	—
79	—	—	596865. 80	2219159 .27	Картометрич еский метод	2.50	—
80	—	—	596849. 66	2219144 .23	Картометрич еский метод	2.50	—
81	—	—	596848. 11	2219143 .33	Картометрич еский метод	2.50	—
82	—	—	596827. 07	2219131 .10	Картометрич еский метод	2.50	—
83	—	—	596818. 47	2219124 .47	Картометрич еский метод	2.50	—
84	—	—	596779. 77	2219102 .71	Картометрич еский метод	2.50	—
85	—	—	596739. 28	2219078 .11	Картометрич еский метод	2.50	—
86	—	—	596718. 72	2219063 .42	Картометрич еский метод	2.50	—
87	—	—	596698. 74	2219048 .72	Картометрич еский метод	2.50	—

ГРАФИЧЕСКОЕ ОПИСАНИЕ

местоположения границ населенных пунктов, территориальных зон,
особо охраняемых природных территорий,
зон с особыми условиями использования территории

**населенного пункта хутор Новый Павловского сельского поселения Павловского района
Краснодарского края**

(наименование объекта, местоположение границ которого описано)

Сведения о местоположении измененных (уточненных) границ объекта

1	2	3	4	5	6	7	8
88	—	—	596674. 52	2219025 .48	Картометрич еский метод	2.50	—
89	—	—	596670. 62	2219021 .61	Картометрич еский метод	2.50	—
90	—	—	596656. 82	2219002 .59	Картометрич еский метод	2.50	—
91	—	—	596641. 38	2218987 .70	Картометрич еский метод	2.50	—
92	—	—	596639. 90	2218986 .27	Картометрич еский метод	2.50	—
93	—	—	596613. 21	2218960 .20	Картометрич еский метод	2.50	—
94	—	—	596582. 86	2218930 .59	Картометрич еский метод	2.50	—
95	—	—	596571. 21	2218918 .70	Картометрич еский метод	2.50	—
96	—	—	596558. 57	2218902 .07	Картометрич еский метод	2.50	—
97	—	—	596552. 26	2218891 .23	Картометрич еский метод	2.50	—
98	—	—	596547. 18	2218876 .15	Картометрич еский метод	2.50	—
99	—	—	596542. 25	2218848 .70	Картометрич еский метод	2.50	—
100	—	—	596540. 64	2218836 .97	Картометрич еский метод	2.50	—
101	—	—	596538. 30	2218819 .93	Картометрич еский метод	2.50	—
102	—	—	596532. 32	2218770 .73	Картометрич еский метод	2.50	—
103	—	—	596525. 69	2218710 .92	Картометрич еский метод	2.50	—
104	—	—	596522. 16	2218682 .63	Картометрич еский метод	2.50	—
105	—	—	596500. 78	2218592 .72	Картометрич еский метод	2.50	—
106	—	—	596483. 96	2218565 .02	Картометрич еский метод	2.50	—
107	—	—	596454. 93	2218522 .92	Картометрич еский метод	2.50	—
108	—	—	596426. 65	2218480 .32	Картометрич еский метод	2.50	—
109	—	—	596411. 67	2218452 .35	Картометрич еский метод	2.50	—
110	—	—	596403. 05	2218435 .43	Картометрич еский метод	2.50	—

ГРАФИЧЕСКОЕ ОПИСАНИЕ

местоположения границ населенных пунктов, территориальных зон,
особо охраняемых природных территорий,
зон с особыми условиями использования территории

**населенного пункта хутор Новый Павловского сельского поселения Павловского района
Краснодарского края**

(наименование объекта, местоположение границ которого описано)

Сведения о местоположении измененных (уточненных) границ объекта

1	2	3	4	5	6	7	8
111	596403.68	221843 2.05	596403. 68	2218432 .05	Картометрич еский метод	2.50	—
112	596491.66	221832 4.70	596491. 66	2218324 .70	Картометрич еский метод	2.50	—
113	596495.83	221832 0.01	596495. 83	2218320 .01	Картометрич еский метод	2.50	—
114	596519.99	221829 0.42	596519. 99	2218290 .42	Картометрич еский метод	2.50	—
115	596538.22	221826 7.13	596538. 22	2218267 .13	Картометрич еский метод	2.50	—
116	596561.27	221824 0.07	596561. 27	2218240 .07	Картометрич еский метод	2.50	—
117	596620.92	221829 4.36	596620. 92	2218294 .36	Картометрич еский метод	2.50	—
118	596678.42	221836 4.68	596678. 42	2218364 .68	Картометрич еский метод	2.50	—
119	596727.38	221848 9.84	596727. 38	2218489 .84	Картометрич еский метод	2.50	—
120	596711.92	221850 8.80	596711. 92	2218508 .80	Картометрич еский метод	2.50	—
121	596731.04	221857 9.45	596731. 04	2218579 .45	Картометрич еский метод	2.50	—
122	596716.56	221867 0.48	596716. 56	2218670 .48	Картометрич еский метод	2.50	—
123	596729.13	221873 7.30	596729. 13	2218737 .30	Картометрич еский метод	2.50	—
124	596762.06	221881 5.59	596762. 06	2218815 .59	Картометрич еский метод	2.50	—
125	596842.85	221893 8.75	596842. 85	2218938 .75	Картометрич еский метод	2.50	—
126	596952.27	221898 3.13	596952. 27	2218983 .13	Картометрич еский метод	2.50	—
127	597015.01	221900 9.83	597015. 01	2219009 .83	Картометрич еский метод	2.50	—
128	597055.60	221903 5.90	597055. 60	2219035 .90	Картометрич еский метод	2.50	—
129	597056.08	221913 5.01	597056. 08	2219135 .01	Картометрич еский метод	2.50	—
130	597047.86	221920 3.10	597047. 86	2219203 .10	Картометрич еский метод	2.50	—
131	597124.60	221921 6.56	597124. 60	2219216 .56	Картометрич еский метод	2.50	—
132	597126.47	221916 8.92	597126. 47	2219168 .92	Картометрич еский метод	2.50	—
133	597136.51	221913 1.13	597136. 51	2219131 .13	Картометрич еский метод	2.50	—

ГРАФИЧЕСКОЕ ОПИСАНИЕ

местоположения границ населенных пунктов, территориальных зон,
особо охраняемых природных территорий,
зон с особыми условиями использования территории

**населенного пункта хутор Новый Павловского сельского поселения Павловского района
Краснодарского края**

(наименование объекта, местоположение границ которого описано)

Сведения о местоположении измененных (уточненных) границ объекта

1	2	3	4	5	6	7	8
134	597170.95	221911 3.46	597170. 95	2219113 .46	Картометрич еский метод	2.50	—
135	597254.55	221909 8.35	597254. 55	2219098 .35	Картометрич еский метод	2.50	—
136	597331.91	221907 7.56	597331. 91	2219077 .56	Картометрич еский метод	2.50	—
137	597390.44	221903 3.54	597390. 44	2219033 .54	Картометрич еский метод	2.50	—
138	597438.23	221898 1.80	597438. 23	2218981 .80	Картометрич еский метод	2.50	—
139	597442.45	221897 7.23	597442. 45	2218977 .23	Картометрич еский метод	2.50	—
140	597422.22	221895 9.81	597425. 45	2218962 .60	Картометрич еский метод	2.50	—
141	—	—	597428. 62	2218958 .79	Картометрич еский метод	2.50	—
142	—	—	597457. 01	2218891 .73	Картометрич еский метод	2.50	—
143	—	—	597485. 15	2218747 .84	Картометрич еский метод	2.50	—
144	—	—	597537. 26	2218702 .78	Картометрич еский метод	2.50	—
145	—	—	597663. 25	2218694 .33	Картометрич еский метод	2.50	—
146	—	—	597754. 72	2218632 .39	Картометрич еский метод	2.50	—
147	—	—	597885. 44	2218508 .49	Картометрич еский метод	2.50	—
148	—	—	597932. 79	2218379 .44	Картометрич еский метод	2.50	—
149	597974.87	221832 1.97	597974. 87	2218321 .97	Картометрич еский метод	2.50	—
150	598006.48	221823 8.76	598006. 48	2218238 .76	Картометрич еский метод	2.50	—
151	598035.15	221812 7.77	598035. 15	2218127 .77	Картометрич еский метод	2.50	—
152	598048.55	221807 0.54	598048. 55	2218070 .54	Картометрич еский метод	2.50	—
153	598060.85	221802 5.02	598060. 85	2218025 .02	Картометрич еский метод	2.50	—
154	598065.67	221796 7.56	598065. 67	2217967 .56	Картометрич еский метод	2.50	—
155	598070.30	221790 9.13	598070. 30	2217909 .13	Картометрич еский метод	2.50	—
156	598066.40	221784 4.97	598066. 40	2217844 .97	Картометрич еский метод	2.50	—

ГРАФИЧЕСКОЕ ОПИСАНИЕ

местоположения границ населенных пунктов, территориальных зон,
особо охраняемых природных территорий,
зон с особыми условиями использования территории

**населенного пункта хутор Новый Павловского сельского поселения Павловского района
Краснодарского края**

(наименование объекта, местоположение границ которого описано)

Сведения о местоположении измененных (уточненных) границ объекта

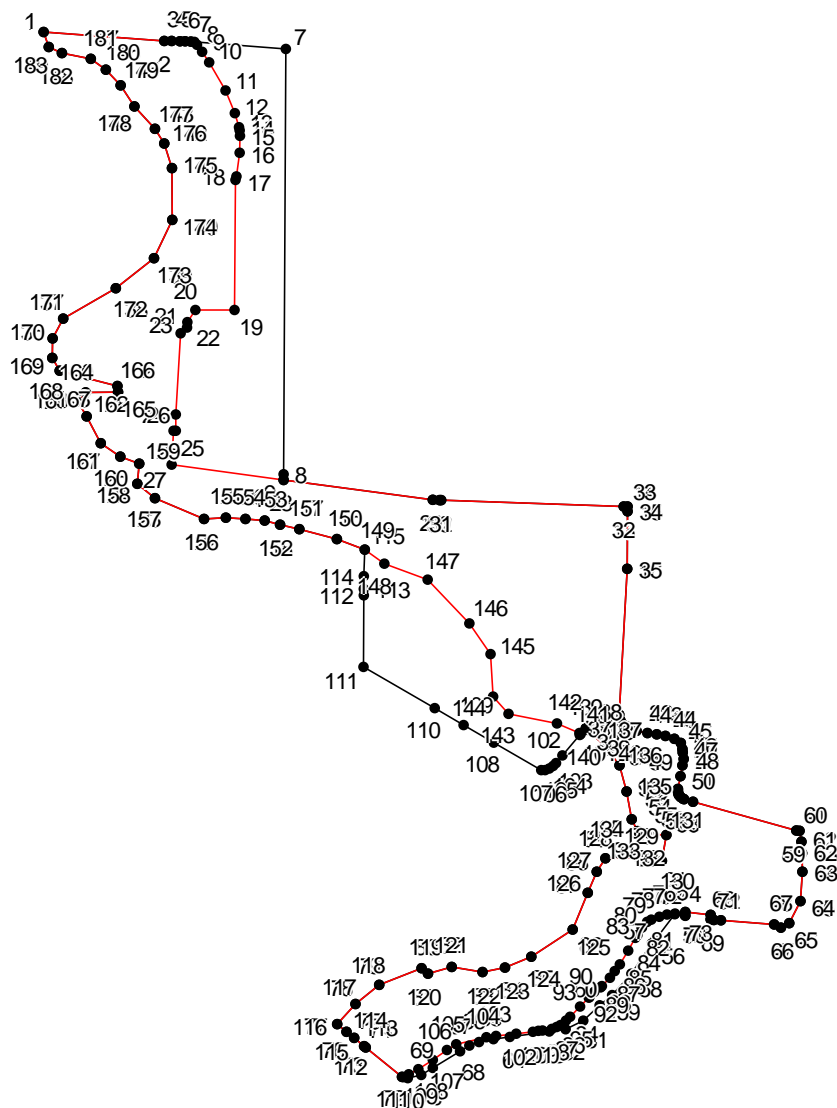
1	2	3	4	5	6	7	8
157	598127.93	221769 9.40	598127. 93	2217699 .40	Картометрич еский метод	2.50	—
158	598170.81	221764 6.57	598170. 81	2217646 .57	Картометрич еский метод	2.50	—
159	598230.69	221765 2.32	598230. 69	2217652 .32	Картометрич еский метод	2.50	—
160	598252.18	221759 6.51	598252. 18	2217596 .51	Картометрич еский метод	2.50	—
161	598291.50	221753 8.28	598291. 50	2217538 .28	Картометрич еский метод	2.50	—
162	598371.89	221749 6.23	598371. 89	2217496 .23	Картометрич еский метод	2.50	—
163	598415.47	221747 0.76	598415. 47	2217470 .76	Картометрич еский метод	2.50	—
164	598443.51	221749 2.96	598443. 51	2217492 .96	Картометрич еский метод	2.50	—
165	598444.41	221758 9.49	598444. 41	2217589 .49	Картометрич еский метод	2.50	—
166	598462.24	221758 7.32	598462. 24	2217587 .32	Картометрич еский метод	2.50	—
167	598492.95	221746 9.88	598492. 95	2217469 .88	Картометрич еский метод	2.50	—
168	598507.81	221741 6.28	598507. 81	2217416 .28	Картометрич еский метод	2.50	—
169	598546.15	221739 4.27	598546. 15	2217394 .27	Картометрич еский метод	2.50	—
170	598604.32	221739 5.84	598604. 32	2217395 .84	Картометрич еский метод	2.50	—
171	598663.04	221742 7.22	598663. 04	2217427 .22	Картометрич еский метод	2.50	—
172	598753.36	221758 3.06	598753. 36	2217583 .06	Картометрич еский метод	2.50	—
173	598843.07	221769 5.84	598843. 07	2217695 .84	Картометрич еский метод	2.50	—
174	598956.84	221775 0.41	598956. 84	2217750 .41	Картометрич еский метод	2.50	—
175	599111.64	221774 9.93	599111. 64	2217749 .93	Картометрич еский метод	2.50	—
176	599184.12	221772 6.93	599184. 12	2217726 .93	Картометрич еский метод	2.50	—
177	599228.42	221769 8.64	599228. 42	2217698 .64	Картометрич еский метод	2.50	—
178	599294.86	221763 7.73	599294. 86	2217637 .73	Картометрич еский метод	2.50	—
179	599357.51	221759 7.22	599357. 51	2217597 .22	Картометрич еский метод	2.50	—

ГРАФИЧЕСКОЕ ОПИСАНИЕ

местоположения границ населенных пунктов, территориальных зон,
особо охраняемых природных территорий,
зон с особыми условиями использования территории

**населенного пункта хутор Новый Павловского сельского поселения Павловского района
Краснодарского края**

(наименование объекта, местоположение границ которого описано)

План границ объекта

Масштаб 1: 22488

Используемые условные знаки и обозначения:

- — планируемая граница населенного пункта,
- — существующая граница населенного пункта,
- 1 — характерная точка объекта.

ГРАФИЧЕСКОЕ ОПИСАНИЕ

местоположения границ населенных пунктов, территориальных зон,
особо охраняемых природных территорий,
зон с особыми условиями использования территории

населенного пункта станица Павловская Павловского сельского поселения Павловского района
Краснодарского края

(наименование объекта, местоположение границ которого описано (далее - объект))

ГРАФИЧЕСКОЕ ОПИСАНИЕ

местоположения границ населенных пунктов, территориальных зон,
особо охраняемых природных территорий,
зон с особыми условиями использования территории

**населенного пункта станица Павловская Павловского сельского поселения Павловского
района Краснодарского края**

(наименование объекта, местоположение границ которого описано)

№ п/п	Содержание	Номера листов
1	2	3
1	Сведения об объекте	3
2	Сведения о местоположении границ объекта	4
3	Сведения о местоположении измененных (уточненных) границ объекта	5
4	План границ	564

ГРАФИЧЕСКОЕ ОПИСАНИЕ

местоположения границ населенных пунктов, территориальных зон,
особо охраняемых природных территорий,
зон с особыми условиями использования территории

**населенного пункта станица Павловская Павловского сельского поселения Павловского
района Краснодарского края**

(наименование объекта, местоположение границ которого описано)

Сведения об объекте

№ п/п	Характеристики объекта	Описание характеристик
1	2	3
1	Местоположение объекта	Краснодарский край, р-н Павловский, с. Краснопартизанское
2	Площадь объекта \pm величина погрешности определения площади ($P \pm \Delta P$)	40221191 \pm 55493 кв.м
3	Иные характеристики объекта	—

ГРАФИЧЕСКОЕ ОПИСАНИЕ

местоположения границ населенных пунктов, территориальных зон,
особо охраняемых природных территорий,
зон с особыми условиями использования территории

**населенного пункта станица Павловская Павловского сельского поселения Павловского
района Краснодарского края**

(наименование объекта, местоположение границ которого описано)

Сведения о местоположении границ объекта

1. Система координат —

2. Сведения о характерных точках границ объекта

Обозначение характерных точек границ	Координаты, м		Метод определения координат характерной точки	Средняя квадратическая погрешность положения характерной точки (M _t), м	Описание обозначения точки на местности (при наличии)
	X	Y			
1	2	3	4	5	6
—	—	—	—	—	—

3. Сведения о характерных точках части (частей) границы объекта

Обозначение характерных точек части границы	Координаты, м		Метод определения координат характерной точки	Средняя квадратическая погрешность положения характерной точки (M _t), м	Описание обозначения точки на местности (при наличии)
	X	Y			
1	2	3	4	5	6
Часть № —	—	—	—	—	—

ГРАФИЧЕСКОЕ ОПИСАНИЕ

местоположения границ населенных пунктов, территориальных зон,
особо охраняемых природных территорий,
зон с особыми условиями использования территории

**населенного пункта станица Павловская Павловского сельского поселения Павловского
района Краснодарского края**

(наименование объекта, местоположение границ которого описано)

Сведения о местоположении измененных (уточненных) границ объекта**1. Система координат МСК-23, зона 2****2. Сведения о характерных точках границ объекта**

Обозначение характерных точек границ	Существующие координаты, м		Измененные (уточненные) координаты, м		Метод определения координат характерной точки	Средняя квадратическая погрешность положения характерной точки (M _t), м	Описание обозначения точки на местности (при наличии)
	X	Y	X	Y			
1	2	3	4	5	6	7	8
1	602904.85	220547 4.97	602904. 85	2205474 .97	Картометрический метод	2.50	—
2	602829.49	220552 8.37	602829. 49	2205528 .37	Картометрический метод	2.50	—
3	602712.57	220558 1.25	602712. 57	2205581 .25	Картометрический метод	2.50	—
4	602555.86	220570 7.16	602555. 86	2205707 .16	Картометрический метод	2.50	—
5	602597.42	220573 1.71	602597. 42	2205731 .71	Картометрический метод	2.50	—
6	602909.41	220591 6.09	602909. 41	2205916 .09	Картометрический метод	2.50	—
7	603058.71	220598 3.75	603058. 71	2205983 .75	Картометрический метод	2.50	—
8	603053.28	220599 5.49	603053. 28	2205995 .49	Картометрический метод	2.50	—
9	—	—	603125. 24	2206040 .04	Картометрический метод	2.50	—
10	—	—	603212. 04	2206078 .96	Картометрический метод	2.50	—
11	—	—	603233. 13	2206088 .01	Картометрический метод	2.50	—
12	—	—	603253. 07	2206100 .22	Картометрический метод	2.50	—
13	—	—	603287. 56	2206107 .27	Картометрический метод	2.50	—
14	603291.96	220610 9.38	603291. 96	2206109 .38	Картометрический метод	2.50	—
15	603293.01	220644 5.91	603293. 01	2206445 .91	Картометрический метод	2.50	—
16	—	—	603233. 58	2206471 .28	Картометрический метод	2.50	—
17	—	—	603233. 92	2206494 .04	Картометрический метод	2.50	—

ГРАФИЧЕСКОЕ ОПИСАНИЕ

местоположения границ населенных пунктов, территориальных зон,
особо охраняемых природных территорий,
зон с особыми условиями использования территории

**населенного пункта станица Павловская Павловского сельского поселения Павловского
района Краснодарского края**

(наименование объекта, местоположение границ которого описано)

Сведения о местоположении измененных (уточненных) границ объекта

1	2	3	4	5	6	7	8
18	—	—	603292. 71	2206466 .75	Картометрич еский метод	2.50	—
19	603292.71	220646 6.75	603292. 71	2206466 .75	Картометрич еский метод	2.50	—
20	603301.40	220692 8.85	603301. 40	2206928 .85	Картометрич еский метод	2.50	—
21	603301.52	220693 2.69	603301. 52	2206932 .69	Картометрич еский метод	2.50	—
22	603301.86	220694 3.92	603301. 86	2206943 .92	Картометрич еский метод	2.50	—
23	603304.08	220701 7.72	603304. 08	2207017 .72	Картометрич еский метод	2.50	—
24	603359.95	220736 4.20	603359. 95	2207364 .20	Картометрич еский метод	2.50	—
25	603362.95	220738 2.96	603362. 95	2207382 .96	Картометрич еский метод	2.50	—
26	603364.34	220739 1.47	603364. 34	2207391 .47	Картометрич еский метод	2.50	—
27	603411.12	220738 5.46	603411. 12	2207385 .46	Картометрич еский метод	2.50	—
28	603412.28	220740 1.28	603412. 28	2207401 .28	Картометрич еский метод	2.50	—
29	603413.14	220741 5.49	603413. 14	2207415 .49	Картометрич еский метод	2.50	—
30	603414.68	220742 7.14	603414. 68	2207427 .14	Картометрич еский метод	2.50	—
31	603419.08	220746 7.09	603419. 08	2207467 .09	Картометрич еский метод	2.50	—
32	603420.07	220748 4.74	603420. 07	2207484 .74	Картометрич еский метод	2.50	—
33	603421.17	220749 8.79	603421. 17	2207498 .79	Картометрич еский метод	2.50	—
34	603421.66	220751 7.88	603421. 66	2207517 .88	Картометрич еский метод	2.50	—
35	603422.98	220753 3.86	603422. 98	2207533 .86	Картометрич еский метод	2.50	—
36	603424.80	220755 8.16	603424. 80	2207558 .16	Картометрич еский метод	2.50	—
37	603428.37	220758 5.45	603428. 37	2207585 .45	Картометрич еский метод	2.50	—
38	603430.02	220760 6.55	603430. 02	2207606 .55	Картометрич еский метод	2.50	—
39	603434.09	220767 0.76	603434. 09	2207670 .76	Картометрич еский метод	2.50	—
40	603433.98	220769 8.62	603433. 98	2207698 .62	Картометрич еский метод	2.50	—

ГРАФИЧЕСКОЕ ОПИСАНИЕ

местоположения границ населенных пунктов, территориальных зон,
особо охраняемых природных территорий,
зон с особыми условиями использования территории

**населенного пункта станица Павловская Павловского сельского поселения Павловского
района Краснодарского края**

(наименование объекта, местоположение границ которого описано)

Сведения о местоположении измененных (уточненных) границ объекта

1	2	3	4	5	6	7	8
41	603433.86	220772 1.53	603433. 86	2207721 .53	Картометрич еский метод	2.50	—
42	603433.54	220778 3.36	603433. 54	2207783 .36	Картометрич еский метод	2.50	—
43	603437.35	220781 5.60	603437. 35	2207815 .60	Картометрич еский метод	2.50	—
44	603433.00	220781 7.33	603433. 00	2207817 .33	Картометрич еский метод	2.50	—
45	603435.44	220783 2.48	603435. 44	2207832 .48	Картометрич еский метод	2.50	—
46	603456.95	220824 4.24	603456. 95	2208244 .24	Картометрич еский метод	2.50	—
47	603457.69	220825 8.61	603457. 69	2208258 .61	Картометрич еский метод	2.50	—
48	603458.45	220827 2.89	603458. 45	2208272 .89	Картометрич еский метод	2.50	—
49	603459.05	220828 4.24	603459. 05	2208284 .24	Картометрич еский метод	2.50	—
50	603501.46	220850 5.67	603501. 46	2208505 .67	Картометрич еский метод	2.50	—
51	603552.01	220867 4.16	603552. 01	2208674 .16	Картометрич еский метод	2.50	—
52	603556.47	220868 5.26	603556. 47	2208685 .26	Картометрич еский метод	2.50	—
53	603770.73	220921 8.13	603770. 73	2209218 .13	Картометрич еский метод	2.50	—
54	603570.36	220926 0.55	603570. 36	2209260 .55	Картометрич еский метод	2.50	—
55	—	—	603558. 88	2209262 .98	Картометрич еский метод	2.50	—
56	—	—	603505. 59	2209274 .26	Картометрич еский метод	2.50	—
57	—	—	603454. 83	2209266 .28	Картометрич еский метод	2.50	—
58	—	—	603440. 36	2209268 .59	Картометрич еский метод	2.50	—
59	—	—	603373. 05	2209279 .35	Картометрич еский метод	2.50	—
60	602977.25	220943 5.58	602977. 25	2209435 .58	Картометрич еский метод	2.50	—
61	603103.95	220954 5.21	603103. 95	2209545 .21	Картометрич еский метод	2.50	—
62	603224.94	220959 1.03	603224. 94	2209591 .03	Картометрич еский метод	2.50	—
63	603208.18	220959 5.20	603208. 18	2209595 .20	Картометрич еский метод	2.50	—

ГРАФИЧЕСКОЕ ОПИСАНИЕ

местоположения границ населенных пунктов, территориальных зон,
особо охраняемых природных территорий,
зон с особыми условиями использования территории

**населенного пункта станица Павловская Павловского сельского поселения Павловского
района Краснодарского края**

(наименование объекта, местоположение границ которого описано)

Сведения о местоположении измененных (уточненных) границ объекта

1	2	3	4	5	6	7	8
64	603207.87	220959 5.28	603207. 87	2209595 .28	Картометрич еский метод	2.50	—
65	603155.82	220959 6.43	603155. 82	2209596 .43	Картометрич еский метод	2.50	—
66	603105.12	220960 4.07	603105. 12	2209604 .07	Картометрич еский метод	2.50	—
67	603070.57	220961 5.67	603070. 57	2209615 .67	Картометрич еский метод	2.50	—
68	603068.17	220961 9.35	603068. 17	2209619 .35	Картометрич еский метод	2.50	—
69	602941.58	220965 9.07	602941. 58	2209659 .07	Картометрич еский метод	2.50	—
70	602914.50	220967 7.26	602914. 50	2209677 .26	Картометрич еский метод	2.50	—
71	602895.05	220970 7.12	602895. 05	2209707 .12	Картометрич еский метод	2.50	—
72	602812.12	220973 5.44	602812. 12	2209735 .44	Картометрич еский метод	2.50	—
73	602740.03	220976 3.91	602740. 03	2209763 .91	Картометрич еский метод	2.50	—
74	602640.61	220981 8.60	602640. 61	2209818 .60	Картометрич еский метод	2.50	—
75	602518.06	220991 8.41	602518. 06	2209918 .41	Картометрич еский метод	2.50	—
76	602452.00	220996 7.00	602452. 00	2209967 .00	Картометрич еский метод	2.50	—
77	602352.36	221007 6.13	602352. 36	2210076 .13	Картометрич еский метод	2.50	—
78	602348.46	221008 0.41	602348. 46	2210080 .41	Картометрич еский метод	2.50	—
79	602291.61	221017 9.58	602291. 61	2210179 .58	Картометрич еский метод	2.50	—
80	602075.37	221047 7.65	602075. 37	2210477 .65	Картометрич еский метод	2.50	—
81	601956.78	221046 6.93	601956. 78	2210466 .93	Картометрич еский метод	2.50	—
82	601964.20	221048 6.08	601964. 20	2210486 .08	Картометрич еский метод	2.50	—
83	601958.46	221051 3.78	601958. 46	2210513 .78	Картометрич еский метод	2.50	—
84	601902.71	221061 8.97	601902. 71	2210618 .97	Картометрич еский метод	2.50	—
85	601895.69	221063 2.23	601895. 69	2210632 .23	Картометрич еский метод	2.50	—
86	601878.45	221067 8.63	601878. 45	2210678 .63	Картометрич еский метод	2.50	—

ГРАФИЧЕСКОЕ ОПИСАНИЕ

местоположения границ населенных пунктов, территориальных зон,
особо охраняемых природных территорий,
зон с особыми условиями использования территории

**населенного пункта станица Павловская Павловского сельского поселения Павловского
района Краснодарского края**

(наименование объекта, местоположение границ которого описано)

Сведения о местоположении измененных (уточненных) границ объекта

1	2	3	4	5	6	7	8
87	601852.94	221069 4.28	601852. 94	2210694 .28	Картометрич еский метод	2.50	—
88	601786.88	221074 1.00	601786. 88	2210741 .00	Картометрич еский метод	2.50	—
89	601537.94	221082 0.29	601537. 94	2210820 .29	Картометрич еский метод	2.50	—
90	601383.25	221086 7.13	601383. 25	2210867 .13	Картометрич еский метод	2.50	—
91	601163.35	221093 5.10	601163. 35	2210935 .10	Картометрич еский метод	2.50	—
92	601014.45	221095 8.02	601014. 45	2210958 .02	Картометрич еский метод	2.50	—
93	600928.47	221097 8.51	600928. 47	2210978 .51	Картометрич еский метод	2.50	—
94	600818.94	221100 0.08	600818. 94	2211000 .08	Картометрич еский метод	2.50	—
95	600803.76	221101 2.19	600803. 76	2211012 .19	Картометрич еский метод	2.50	—
96	600718.01	221104 4.97	600718. 01	2211044 .97	Картометрич еский метод	2.50	—
97	600677.84	221105 9.21	600677. 84	2211059 .21	Картометрич еский метод	2.50	—
98	600690.06	221106 5.75	600690. 06	2211065 .75	Картометрич еский метод	2.50	—
99	600736.71	221109 4.20	600736. 71	2211094 .20	Картометрич еский метод	2.50	—
100	600772.84	221118 7.30	600772. 84	2211187 .30	Картометрич еский метод	2.50	—
101	600792.50	221123 7.93	600792. 50	2211237 .93	Картометрич еский метод	2.50	—
102	600804.62	221142 1.85	600804. 62	2211421 .85	Картометрич еский метод	2.50	—
103	600817.88	221162 2.83	600817. 88	2211622 .83	Картометрич еский метод	2.50	—
104	600818.21	221165 9.01	600818. 21	2211659 .01	Картометрич еский метод	2.50	—
105	600818.54	221169 4.32	600818. 54	2211694 .32	Картометрич еский метод	2.50	—
106	600818.81	221172 3.94	600818. 81	2211723 .94	Картометрич еский метод	2.50	—
107	600776.59	221200 7.79	600776. 59	2212007 .79	Картометрич еский метод	2.50	—
108	600772.45	221204 1.42	600772. 45	2212041 .42	Картометрич еский метод	2.50	—
109	600747.64	221224 2.96	600747. 64	2212242 .96	Картометрич еский метод	2.50	—

ГРАФИЧЕСКОЕ ОПИСАНИЕ

местоположения границ населенных пунктов, территориальных зон,
особо охраняемых природных территорий,
зон с особыми условиями использования территории

**населенного пункта станица Павловская Павловского сельского поселения Павловского
района Краснодарского края**

(наименование объекта, местоположение границ которого описано)

Сведения о местоположении измененных (уточненных) границ объекта

1	2	3	4	5	6	7	8
110	600722.84	221244 4.91	600722. 84	2212444 .91	Картометрич еский метод	2.50	—
111	600723.59	221244 7.02	600723. 59	2212447 .02	Картометрич еский метод	2.50	—
112	600688.23	221273 4.88	600688. 23	2212734 .88	Картометрич еский метод	2.50	—
113	600679.89	221281 5.36	600679. 89	2212815 .36	Картометрич еский метод	2.50	—
114	600666.61	221294 3.31	600666. 61	2212943 .31	Картометрич еский метод	2.50	—
115	600670.95	221299 4.88	600670. 95	2212994 .88	Картометрич еский метод	2.50	—
116	600672.17	221300 9.43	600672. 17	2213009 .43	Картометрич еский метод	2.50	—
117	600670.06	221301 6.16	600670. 06	2213016 .16	Картометрич еский метод	2.50	—
118	600666.52	221302 1.30	600666. 52	2213021 .30	Картометрич еский метод	2.50	—
119	600661.81	221302 4.73	600661. 81	2213024 .73	Картометрич еский метод	2.50	—
120	600651.47	221302 0.28	600651. 47	2213020 .28	Картометрич еский метод	2.50	—
121	600614.11	221303 2.29	600614. 11	2213032 .29	Картометрич еский метод	2.50	—
122	600551.38	221305 4.75	600551. 38	2213054 .75	Картометрич еский метод	2.50	—
123	600384.30	221312 5.15	600384. 30	2213125 .15	Картометрич еский метод	2.50	—
124	600310.85	221315 8.06	600310. 85	2213158 .06	Картометрич еский метод	2.50	—
125	600205.82	221321 3.33	600205. 82	2213213 .33	Картометрич еский метод	2.50	—
126	600136.94	221325 3.34	600136. 94	2213253 .34	Картометрич еский метод	2.50	—
127	600124.44	221326 0.57	600124. 44	2213260 .57	Картометрич еский метод	2.50	—
128	599993.67	221334 3.39	599993. 67	2213343 .39	Картометрич еский метод	2.50	—
129	599917.79	221339 0.58	599917. 79	2213390 .58	Картометрич еский метод	2.50	—
130	599862.50	221342 5.32	599862. 50	2213425 .32	Картометрич еский метод	2.50	—
131	599866.15	221343 1.47	599866. 15	2213431 .47	Картометрич еский метод	2.50	—
132	599839.09	221344 8.77	599839. 09	2213448 .77	Картометрич еский метод	2.50	—

ГРАФИЧЕСКОЕ ОПИСАНИЕ

местоположения границ населенных пунктов, территориальных зон,
особо охраняемых природных территорий,
зон с особыми условиями использования территории

**населенного пункта станица Павловская Павловского сельского поселения Павловского
района Краснодарского края**

(наименование объекта, местоположение границ которого описано)

Сведения о местоположении измененных (уточненных) границ объекта

1	2	3	4	5	6	7	8
133	599754.74	221349 9.02	599754. 74	2213499 .02	Картометрич еский метод	2.50	—
134	599751.30	221350 0.88	599751. 30	2213500 .88	Картометрич еский метод	2.50	—
135	599748.63	221349 5.91	599748. 63	2213495 .91	Картометрич еский метод	2.50	—
136	599695.44	221352 6.11	599695. 44	2213526 .11	Картометрич еский метод	2.50	—
137	599698.71	221353 1.28	599698. 71	2213531 .28	Картометрич еский метод	2.50	—
138	599687.14	221353 8.45	599687. 14	2213538 .45	Картометрич еский метод	2.50	—
139	599685.48	221353 2.62	599685. 48	2213532 .62	Картометрич еский метод	2.50	—
140	599668.88	221353 5.16	599668. 88	2213535 .16	Картометрич еский метод	2.50	—
141	599638.76	221353 6.55	599638. 76	2213536 .55	Картометрич еский метод	2.50	—
142	599575.94	221351 7.44	599575. 94	2213517 .44	Картометрич еский метод	2.50	—
143	599557.99	221350 0.87	599557. 99	2213500 .87	Картометрич еский метод	2.50	—
144	599547.92	221349 0.93	599547. 92	2213490 .93	Картометрич еский метод	2.50	—
145	599530.47	221347 2.05	599530. 47	2213472 .05	Картометрич еский метод	2.50	—
146	599357.36	221312 7.76	599357. 36	2213127 .76	Картометрич еский метод	2.50	—
147	599249.05	221291 2.09	599249. 05	2212912 .09	Картометрич еский метод	2.50	—
148	599205.96	221282 4.84	599205. 96	2212824 .84	Картометрич еский метод	2.50	—
149	599160.00	221274 8.43	599160. 00	2212748 .43	Картометрич еский метод	2.50	—
150	599133.78	221270 0.14	599133. 78	2212700 .14	Картометрич еский метод	2.50	—
151	599091.81	221261 9.53	599091. 81	2212619 .53	Картометрич еский метод	2.50	—
152	599060.51	221255 7.19	599060. 51	2212557 .19	Картометрич еский метод	2.50	—
153	599041.69	221251 6.01	599041. 69	2212516 .01	Картометрич еский метод	2.50	—
154	599022.58	221247 3.44	599022. 58	2212473 .44	Картометрич еский метод	2.50	—
155	599003.77	221243 7.16	599003. 77	2212437 .16	Картометрич еский метод	2.50	—

ГРАФИЧЕСКОЕ ОПИСАНИЕ

местоположения границ населенных пунктов, территориальных зон,
особо охраняемых природных территорий,
зон с особыми условиями использования территории

**населенного пункта станица Павловская Павловского сельского поселения Павловского
района Краснодарского края**

(наименование объекта, местоположение границ которого описано)

Сведения о местоположении измененных (уточненных) границ объекта

1	2	3	4	5	6	7	8
156	598980.49	221239 3.60	598980. 49	2212393 .60	Картометрич еский метод	2.50	—
157	598980.07	221238 3.10	598980. 07	2212383 .10	Картометрич еский метод	2.50	—
158	598983.74	221237 6.39	598983. 74	2212376 .39	Картометрич еский метод	2.50	—
159	598997.96	221236 7.54	598997. 96	2212367 .54	Картометрич еский метод	2.50	—
160	599027.32	221235 4.79	599027. 32	2212354 .79	Картометрич еский метод	2.50	—
161	599015.01	221232 9.42	599015. 01	2212329 .42	Картометрич еский метод	2.50	—
162	598946.56	221220 1.63	598946. 56	2212201 .63	Картометрич еский метод	2.50	—
163	598829.69	221196 9.58	598829. 69	2211969 .58	Картометрич еский метод	2.50	—
164	598793.97	221190 0.98	598793. 97	2211900 .98	Картометрич еский метод	2.50	—
165	598728.18	221193 1.51	598728. 18	2211931 .51	Картометрич еский метод	2.50	—
166	598715.63	221190 8.22	598715. 63	2211908 .22	Картометрич еский метод	2.50	—
167	598780.67	221187 2.71	598780. 67	2211872 .71	Картометрич еский метод	2.50	—
168	598748.27	221180 5.63	598748. 27	2211805 .63	Картометрич еский метод	2.50	—
169	598648.82	221161 2.60	598648. 82	2211612 .60	Картометрич еский метод	2.50	—
170	598632.85	221158 1.63	598632. 85	2211581 .63	Картометрич еский метод	2.50	—
171	598593.91	221160 0.99	598593. 91	2211600 .99	Картометрич еский метод	2.50	—
172	598590.01	221160 2.12	598590. 01	2211602 .12	Картометрич еский метод	2.50	—
173	598585.16	221160 1.40	598585. 16	2211601 .40	Картометрич еский метод	2.50	—
174	598581.29	221159 8.58	598581. 29	2211598 .58	Картометрич еский метод	2.50	—
175	598578.51	221159 4.30	598578. 51	2211594 .30	Картометрич еский метод	2.50	—
176	598500.40	221144 0.88	598500. 40	2211440 .88	Картометрич еский метод	2.50	—
177	598481.47	221140 7.75	598481. 47	2211407 .75	Картометрич еский метод	2.50	—
178	598465.06	221138 1.52	598465. 06	2211381 .52	Картометрич еский метод	2.50	—

ГРАФИЧЕСКОЕ ОПИСАНИЕ

местоположения границ населенных пунктов, территориальных зон,
особо охраняемых природных территорий,
зон с особыми условиями использования территории

**населенного пункта станица Павловская Павловского сельского поселения Павловского
района Краснодарского края**

(наименование объекта, местоположение границ которого описано)

Сведения о местоположении измененных (уточненных) границ объекта

1	2	3	4	5	6	7	8
179	598441.29	221134 2.86	598441. 29	2211342 .86	Картометрич еский метод	2.50	—
180	598421.04	221130 7.94	598421. 04	2211307 .94	Картометрич еский метод	2.50	—
181	598396.22	221126 8.60	598396. 22	2211268 .60	Картометрич еский метод	2.50	—
182	598380.63	221124 5.21	598380. 63	2211245 .21	Картометрич еский метод	2.50	—
183	598365.14	221122 4.09	598365. 14	2211224 .09	Картометрич еский метод	2.50	—
184	598343.39	221119 5.82	598343. 39	2211195 .82	Картометрич еский метод	2.50	—
185	598267.56	221110 0.40	598267. 56	2211100 .40	Картометрич еский метод	2.50	—
186	598164.96	221097 9.06	598164. 96	2210979 .06	Картометрич еский метод	2.50	—
187	598117.61	221092 3.03	598117. 61	2210923 .03	Картометрич еский метод	2.50	—
188	598091.72	221089 2.80	598091. 72	2210892 .80	Картометрич еский метод	2.50	—
189	598083.21	221088 2.86	598083. 21	2210882 .86	Картометрич еский метод	2.50	—
190	598092.16	221088 0.35	598092. 16	2210880 .35	Картометрич еский метод	2.50	—
191	598238.23	221087 5.18	598238. 23	2210875 .18	Картометрич еский метод	2.50	—
192	598230.27	221019 4.92	598230. 27	2210194 .92	Картометрич еский метод	2.50	—
193	598252.56	221008 3.40	598252. 56	2210083 .40	Картометрич еский метод	2.50	—
194	598245.66	220973 2.36	598245. 66	2209732 .36	Картометрич еский метод	2.50	—
195	598243.86	220972 0.03	598243. 86	2209720 .03	Картометрич еский метод	2.50	—
196	598227.03	220951 2.28	598227. 03	2209512 .28	Картометрич еский метод	2.50	—
197	598226.46	220950 5.29	598226. 46	2209505 .29	Картометрич еский метод	2.50	—
198	598202.21	220905 9.46	598202. 21	2209059 .46	Картометрич еский метод	2.50	—
199	598150.59	220905 7.59	598150. 59	2209057 .59	Картометрич еский метод	2.50	—
200	597769.01	220905 2.00	597769. 01	2209052 .00	Картометрич еский метод	2.50	—
201	597761.04	220905 3.23	597761. 04	2209053 .23	Картометрич еский метод	2.50	—

ГРАФИЧЕСКОЕ ОПИСАНИЕ

местоположения границ населенных пунктов, территориальных зон,
особо охраняемых природных территорий,
зон с особыми условиями использования территории

**населенного пункта станица Павловская Павловского сельского поселения Павловского
района Краснодарского края**

(наименование объекта, местоположение границ которого описано)

Сведения о местоположении измененных (уточненных) границ объекта

1	2	3	4	5	6	7	8
202	597771.84	220854 2.66	597771. 84	2208542 .66	Картометрич еский метод	2.50	—
203	597768.08	220808 4.30	597768. 08	2208084 .30	Картометрич еский метод	2.50	—
204	597756.92	220808 4.38	597756. 92	2208084 .38	Картометрич еский метод	2.50	—
205	597711.92	220808 4.71	597711. 92	2208084 .71	Картометрич еский метод	2.50	—
206	597711.69	220805 3.27	597711. 69	2208053 .27	Картометрич еский метод	2.50	—
207	597538.46	220805 1.94	597538. 46	2208051 .94	Картометрич еский метод	2.50	—
208	597538.38	220805 5.52	597538. 38	2208055 .52	Картометрич еский метод	2.50	—
209	597532.87	220805 5.60	597532. 87	2208055 .60	Картометрич еский метод	2.50	—
210	597531.75	220807 8.70	597531. 75	2208078 .70	Картометрич еский метод	2.50	—
211	597471.82	220807 5.81	597471. 82	2208075 .81	Картометрич еский метод	2.50	—
212	597473.03	220805 0.68	597473. 03	2208050 .68	Картометрич еский метод	2.50	—
213	597355.67	220805 0.44	597355. 67	2208050 .44	Картометрич еский метод	2.50	—
214	597354.93	220806 0.40	597354. 93	2208060 .40	Картометрич еский метод	2.50	—
215	597284.44	220805 9.33	597284. 44	2208059 .33	Картометрич еский метод	2.50	—
216	597285.17	220804 9.94	597285. 17	2208049 .94	Картометрич еский метод	2.50	—
217	596831.21	220804 3.86	596831. 21	2208043 .86	Картометрич еский метод	2.50	—
218	596815.50	220804 6.39	596815. 50	2208046 .39	Картометрич еский метод	2.50	—
219	596810.81	220804 6.87	596810. 81	2208046 .87	Картометрич еский метод	2.50	—
220	596810.43	220804 1.22	596810. 43	2208041 .22	Картометрич еский метод	2.50	—
221	596826.83	220763 4.61	596826. 83	2207634 .61	Картометрич еский метод	2.50	—
222	596845.06	220751 4.32	596845. 06	2207514 .32	Картометрич еский метод	2.50	—
223	596846.91	220745 2.59	596846. 91	2207452 .59	Картометрич еский метод	2.50	—
224	596849.52	220717 0.45	596849. 52	2207170 .45	Картометрич еский метод	2.50	—

ГРАФИЧЕСКОЕ ОПИСАНИЕ

местоположения границ населенных пунктов, территориальных зон,
особо охраняемых природных территорий,
зон с особыми условиями использования территории

**населенного пункта станица Павловская Павловского сельского поселения Павловского
района Краснодарского края**

(наименование объекта, местоположение границ которого описано)

Сведения о местоположении измененных (уточненных) границ объекта

1	2	3	4	5	6	7	8
225	596850.32	220717 0.46	596850. 32	2207170 .46	Картометрич еский метод	2.50	—
226	596850.32	220716 8.13	596850. 32	2207168 .13	Картометрич еский метод	2.50	—
227	596849.54	220716 8.10	596849. 54	2207168 .10	Картометрич еский метод	2.50	—
228	596850.79	220703 3.07	596850. 79	2207033 .07	Картометрич еский метод	2.50	—
229	596850.79	220703 3.02	596850. 79	2207033 .02	Картометрич еский метод	2.50	—
230	596878.61	220658 0.10	596878. 61	2206580 .10	Картометрич еский метод	2.50	—
231	596875.54	220606 4.06	596875. 54	2206064 .06	Картометрич еский метод	2.50	—
232	596875.45	220604 8.40	596875. 45	2206048 .41	Картометрич еский метод	2.50	—
233	—	—	596875. 60	2206025 .64	Картометрич еский метод	2.50	—
234	—	—	596831. 45	2206024 .10	Картометрич еский метод	2.50	—
235	—	—	596818. 74	2206021 .17	Картометрич еский метод	2.50	—
236	—	—	596810. 01	2206015 .16	Картометрич еский метод	2.50	—
237	—	—	596804. 47	2206003 .52	Картометрич еский метод	2.50	—
238	—	—	596802. 79	2205980 .55	Картометрич еский метод	2.50	—
239	—	—	596803. 15	2205955 .34	Картометрич еский метод	2.50	—
240	—	—	596806. 16	2205953 .20	Картометрич еский метод	2.50	—
241	—	—	596806. 06	2205942 .10	Картометрич еский метод	2.50	—
242	—	—	596803. 35	2205939 .47	Картометрич еский метод	2.50	—
243	—	—	596804. 01	2205891 .65	Картометрич еский метод	2.50	—
244	—	—	596806. 46	2205672 .48	Картометрич еский метод	2.50	—
245	—	—	596809. 75	2205452 .77	Картометрич еский метод	2.50	—
246	—	—	596811. 40	2205308 .86	Картометрич еский метод	2.50	—
247	—	—	596814. 69	2205077 .46	Картометрич еский метод	2.50	—

ГРАФИЧЕСКОЕ ОПИСАНИЕ

местоположения границ населенных пунктов, территориальных зон,
особо охраняемых природных территорий,
зон с особыми условиями использования территории

**населенного пункта станица Павловская Павловского сельского поселения Павловского
района Краснодарского края**

(наименование объекта, местоположение границ которого описано)

Сведения о местоположении измененных (уточненных) границ объекта

1	2	3	4	5	6	7	8
248	—	—	596814. 98	2205059 .35	Картометрич еский метод	2.50	—
249	—	—	596823. 93	2205054 .95	Картометрич еский метод	2.50	—
250	596823.93	220505 4.94	596823. 93	2205054 .94	Картометрич еский метод	2.50	—
251	597358.55	220505 5.68	597358. 55	2205055 .68	Картометрич еский метод	2.50	—
252	598227.51	220505 8.87	598227. 51	2205058 .87	Картометрич еский метод	2.50	—
253	598233.74	220505 8.36	598233. 74	2205058 .36	Картометрич еский метод	2.50	—
254	598247.09	220505 6.73	598247. 09	2205056 .73	Картометрич еский метод	2.50	—
255	598304.05	220505 9.79	598304. 05	2205059 .79	Картометрич еский метод	2.50	—
256	598369.63	220506 1.43	598369. 63	2205061 .43	Картометрич еский метод	2.50	—
257	598400.06	220506 0.69	598400. 06	2205060 .69	Картометрич еский метод	2.50	—
258	598884.73	220506 6.78	598884. 73	2205066 .78	Картометрич еский метод	2.50	—
259	598890.79	220506 9.83	598890. 79	2205069 .83	Картометрич еский метод	2.50	—
260	599231.14	220507 6.32	599231. 14	2205076 .32	Картометрич еский метод	2.50	—
261	599398.65	220508 2.98	599398. 65	2205082 .98	Картометрич еский метод	2.50	—
262	599461.60	220508 5.03	599461. 60	2205085 .03	Картометрич еский метод	2.50	—
263	599459.12	220513 5.39	599459. 12	2205135 .39	Картометрич еский метод	2.50	—
264	599450.95	220530 9.27	599450. 95	2205309 .27	Картометрич еский метод	2.50	—
265	599448.70	220535 6.58	599448. 70	2205356 .58	Картометрич еский метод	2.50	—
266	599535.53	220538 7.87	599535. 53	2205387 .87	Картометрич еский метод	2.50	—
267	599529.21	220555 5.02	599529. 21	2205555 .02	Картометрич еский метод	2.50	—
268	599525.88	220564 3.08	599525. 88	2205643 .08	Картометрич еский метод	2.50	—
269	599576.63	220564 7.99	599576. 63	2205647 .99	Картометрич еский метод	2.50	—
270	599582.77	220564 8.72	599582. 77	2205648 .72	Картометрич еский метод	2.50	—

ГРАФИЧЕСКОЕ ОПИСАНИЕ

местоположения границ населенных пунктов, территориальных зон,
особо охраняемых природных территорий,
зон с особыми условиями использования территории

**населенного пункта станица Павловская Павловского сельского поселения Павловского
района Краснодарского края**

(наименование объекта, местоположение границ которого описано)

Сведения о местоположении измененных (уточненных) границ объекта

1	2	3	4	5	6	7	8
271	599582.73	220565 5.16	599582. 73	2205655 .16	Картометрич еский метод	2.50	—
272	599613.75	220565 4.56	599613. 75	2205654 .56	Картометрич еский метод	2.50	—
273	599656.30	220565 7.37	599656. 30	2205657 .37	Картометрич еский метод	2.50	—
274	599672.53	220590 6.04	599672. 53	2205906 .04	Картометрич еский метод	2.50	—
275	599781.94	220591 6.00	599781. 94	2205916 .00	Картометрич еский метод	2.50	—
276	599818.62	220612 9.26	599818. 62	2206129 .26	Картометрич еский метод	2.50	—
277	599883.41	220615 3.47	599883. 41	2206153 .47	Картометрич еский метод	2.50	—
278	599911.51	220616 4.50	599911. 51	2206164 .50	Картометрич еский метод	2.50	—
279	599940.56	220617 3.06	599940. 56	2206173 .06	Картометрич еский метод	2.50	—
280	599947.32	220616 7.47	599947. 32	2206167 .47	Картометрич еский метод	2.50	—
281	599954.50	220617 0.77	599954. 50	2206170 .77	Картометрич еский метод	2.50	—
282	599961.68	220618 1.84	599961. 68	2206181 .84	Картометрич еский метод	2.50	—
283	599975.76	220618 7.94	599975. 76	2206187 .94	Картометрич еский метод	2.50	—
284	599981.63	220618 9.25	599981. 63	2206189 .25	Картометрич еский метод	2.50	—
285	599987.77	220618 9.59	599987. 77	2206189 .59	Картометрич еский метод	2.50	—
286	599992.85	220618 9.21	599992. 85	2206189 .21	Картометрич еский метод	2.50	—
287	599995.88	220618 8.47	599995. 88	2206188 .47	Картометрич еский метод	2.50	—
288	599998.78	220618 6.89	599998. 78	2206186 .89	Картометрич еский метод	2.50	—
289	600002.01	220618 3.78	600002. 01	2206183 .78	Картометрич еский метод	2.50	—
290	600004.49	220617 9.19	600004. 49	2206179 .19	Картометрич еский метод	2.50	—
291	600008.92	220616 4.68	600008. 92	2206164 .68	Картометрич еский метод	2.50	—
292	600013.93	220614 3.20	600013. 93	2206143 .20	Картометрич еский метод	2.50	—
293	600019.91	220611 9.12	600019. 91	2206119 .12	Картометрич еский метод	2.50	—

ГРАФИЧЕСКОЕ ОПИСАНИЕ

местоположения границ населенных пунктов, территориальных зон,
особо охраняемых природных территорий,
зон с особыми условиями использования территории

**населенного пункта станица Павловская Павловского сельского поселения Павловского
района Краснодарского края**

(наименование объекта, местоположение границ которого описано)

Сведения о местоположении измененных (уточненных) границ объекта

1	2	3	4	5	6	7	8
294	599971.35	220610 8.39	599971. 35	2206108 .39	Картометрич еский метод	2.50	—
295	599976.65	220606 5.52	599976. 65	2206065 .52	Картометрич еский метод	2.50	—
296	600030.41	220605 6.56	600030. 41	2206056 .56	Картометрич еский метод	2.50	—
297	600033.37	220605 6.88	600033. 37	2206056 .88	Картометрич еский метод	2.50	—
298	600036.96	220604 0.30	600036. 96	2206040 .30	Картометрич еский метод	2.50	—
299	600055.93	220604 3.81	600055. 93	2206043 .81	Картометрич еский метод	2.50	—
300	600082.47	220591 3.03	600082. 47	2205913 .03	Картометрич еский метод	2.50	—
301	600084.98	220591 3.26	600084. 98	2205913 .26	Картометрич еский метод	2.50	—
302	600135.68	220591 7.97	600135. 68	2205917 .97	Картометрич еский метод	2.50	—
303	600163.08	220592 0.52	600163. 08	2205920 .52	Картометрич еский метод	2.50	—
304	600187.15	220592 2.74	600187. 15	2205922 .74	Картометрич еский метод	2.50	—
305	600209.82	220592 4.86	600209. 82	2205924 .86	Картометрич еский метод	2.50	—
306	600279.18	220593 1.31	600279. 18	2205931 .31	Картометрич еский метод	2.50	—
307	600280.17	220592 6.04	600280. 17	2205926 .04	Картометрич еский метод	2.50	—
308	600301.50	220582 5.77	600301. 50	2205825 .77	Картометрич еский метод	2.50	—
309	600397.16	220549 5.12	600397. 16	2205495 .12	Картометрич еский метод	2.50	—
310	600407.24	220546 4.55	600407. 24	2205464 .55	Картометрич еский метод	2.50	—
311	600451.50	220532 6.44	600451. 50	2205326 .44	Картометрич еский метод	2.50	—
312	600460.16	220530 3.87	600460. 16	2205303 .87	Картометрич еский метод	2.50	—
313	601111.17	220399 8.44	601111. 17	2203998 .44	Картометрич еский метод	2.50	—
314	601124.39	220400 5.09	601124. 39	2204005 .09	Картометрич еский метод	2.50	—
315	602547.32	220482 6.64	602547. 32	2204826 .64	Картометрич еский метод	2.50	—
316	602525.76	220487 8.11	602525. 76	2204878 .11	Картометрич еский метод	2.50	—

ГРАФИЧЕСКОЕ ОПИСАНИЕ

местоположения границ населенных пунктов, территориальных зон,
особо охраняемых природных территорий,
зон с особыми условиями использования территории

**населенного пункта станица Павловская Павловского сельского поселения Павловского
района Краснодарского края**

(наименование объекта, местоположение границ которого описано)

Сведения о местоположении измененных (уточненных) границ объекта

1	2	3	4	5	6	7	8
317	602494.36	220495 3.61	602494. 36	2204953 .61	Картометрич еский метод	2.50	—
318	602507.30	220496 0.53	602507. 30	2204960 .53	Картометрич еский метод	2.50	—
319	602513.89	220496 4.05	602513. 89	2204964 .05	Картометрич еский метод	2.50	—
320	602739.54	220509 7.69	602739. 54	2205097 .69	Картометрич еский метод	2.50	—
321	602882.94	220534 6.96	602882. 94	2205346 .96	Картометрич еский метод	2.50	—
322	602896.46	220542 6.05	602896. 46	2205426 .05	Картометрич еский метод	2.50	—
323	602893.34	220542 7.77	602893. 34	2205427 .77	Картометрич еский метод	2.50	—
324	602892.90	220542 8.45	602892. 90	2205428 .45	Картометрич еский метод	2.50	—
325	602891.86	220544 2.13	602891. 86	2205442 .13	Картометрич еский метод	2.50	—
326	602893.63	220544 3.06	602893. 63	2205443 .06	Картометрич еский метод	2.50	—
327	602897.98	220543 4.79	602897. 98	2205434 .79	Картометрич еский метод	2.50	—
1	602904.85	220547 4.97	602904. 85	2205474 .97	Картометрич еский метод	2.50	—
328	—	—	599623. 75	2212291 .78	Картометрич еский метод	2.50	—
329	—	—	599619. 94	2212320 .64	Картометрич еский метод	2.50	—
330	—	—	599582. 33	2212316 .91	Картометрич еский метод	2.50	—
331	—	—	599587. 10	2212283 .82	Картометрич еский метод	2.50	—
328	—	—	599623. 75	2212291 .78	Картометрич еский метод	2.50	—
332	—	—	602489. 27	2205652 .08	Картометрич еский метод	2.50	—
333	—	—	602479. 36	2205666 .39	Картометрич еский метод	2.50	—
334	—	—	602461. 14	2205654 .77	Картометрич еский метод	2.50	—
335	—	—	602471. 64	2205640 .54	Картометрич еский метод	2.50	—
332	—	—	602489. 27	2205652 .08	Картометрич еский метод	2.50	—

ГРАФИЧЕСКОЕ ОПИСАНИЕ

местоположения границ населенных пунктов, территориальных зон,
особо охраняемых природных территорий,
зон с особыми условиями использования территории

**населенного пункта станица Павловская Павловского сельского поселения Павловского
района Краснодарского края**

(наименование объекта, местоположение границ которого описано)

Сведения о местоположении измененных (уточненных) границ объекта

1	2	3	4	5	6	7	8
336	—	—	600619. 47	2210935 .43	Картометрич еский метод	2.50	—
337	—	—	600621. 87	2210945 .37	Картометрич еский метод	2.50	—
338	—	—	600612. 09	2210947 .85	Картометрич еский метод	2.50	—
339	—	—	600609. 69	2210937 .91	Картометрич еский метод	2.50	—
336	—	—	600619. 47	2210935 .43	Картометрич еский метод	2.50	—
340	—	—	600535. 13	2210605 .40	Картометрич еский метод	2.50	—
341	—	—	600528. 29	2210612 .83	Картометрич еский метод	2.50	—
342	—	—	600520. 86	2210606 .02	Картометрич еский метод	2.50	—
343	—	—	600527. 70	2210598 .58	Картометрич еский метод	2.50	—
340	—	—	600535. 13	2210605 .40	Картометрич еский метод	2.50	—
344	—	—	600423. 62	2210583 .36	Картометрич еский метод	2.50	—
345	—	—	600418. 75	2210591 .73	Картометрич еский метод	2.50	—
346	—	—	600410. 38	2210587 .01	Картометрич еский метод	2.50	—
347	—	—	600415. 26	2210578 .63	Картометрич еский метод	2.50	—
344	—	—	600423. 62	2210583 .36	Картометрич еский метод	2.50	—
348	—	—	600665. 83	2211121 .98	Картометрич еский метод	2.50	—
349	—	—	600670. 61	2211130 .72	Картометрич еский метод	2.50	—
350	—	—	600661. 85	2211134 .99	Картометрич еский метод	2.50	—
351	—	—	600658. 08	2211126 .21	Картометрич еский метод	2.50	—
348	—	—	600665. 83	2211121 .98	Картометрич еский метод	2.50	—

ГРАФИЧЕСКОЕ ОПИСАНИЕ

местоположения границ населенных пунктов, территориальных зон,
особо охраняемых природных территорий,
зон с особыми условиями использования территории

**населенного пункта станица Павловская Павловского сельского поселения Павловского
района Краснодарского края**

(наименование объекта, местоположение границ которого описано)

Сведения о местоположении измененных (уточненных) границ объекта

1	2	3	4	5	6	7	8
352	—	—	602463. 76	2205632 .40	Картометрич еский метод	2.50	—
353	—	—	602468. 76	2205641 .30	Картометрич еский метод	2.50	—
354	—	—	602468. 73	2205641 .41	Картометрич еский метод	2.50	—
355	—	—	602460. 27	2205646 .17	Картометрич еский метод	2.50	—
356	—	—	602458. 33	2205645 .68	Картометрич еский метод	2.50	—
357	—	—	602461. 82	2205631 .91	Картометрич еский метод	2.50	—
352	—	—	602463. 76	2205632 .40	Картометрич еский метод	2.50	—
358	—	—	601116. 55	2204017 .70	Картометрич еский метод	2.50	—
359	—	—	601117. 67	2204019 .36	Картометрич еский метод	2.50	—
360	—	—	601115. 40	2204027 .55	Картометрич еский метод	2.50	—
361	—	—	601115. 09	2204027 .80	Картометрич еский метод	2.50	—
362	—	—	601104. 57	2204028 .26	Картометрич еский метод	2.50	—
363	—	—	601103. 45	2204026 .60	Картометрич еский метод	2.50	—
358	—	—	601116. 55	2204017 .70	Картометрич еский метод	2.50	—
364	—	—	600504. 58	2205265 .17	Картометрич еский метод	2.50	—
365	—	—	600491. 61	2205280 .45	Картометрич еский метод	2.50	—
366	—	—	600490. 09	2205279 .16	Картометрич еский метод	2.50	—
367	—	—	600493. 83	2205270 .96	Картометрич еский метод	2.50	—
368	—	—	600494. 75	2205269 .84	Картометрич еский метод	2.50	—
369	—	—	600503. 05	2205263 .88	Картометрич еский метод	2.50	—
364	—	—	600504. 58	2205265 .17	Картометрич еский метод	2.50	—

ГРАФИЧЕСКОЕ ОПИСАНИЕ

местоположения границ населенных пунктов, территориальных зон,
особо охраняемых природных территорий,
зон с особыми условиями использования территории

**населенного пункта станица Павловская Павловского сельского поселения Павловского
района Краснодарского края**

(наименование объекта, местоположение границ которого описано)

Сведения о местоположении измененных (уточненных) границ объекта

1	2	3	4	5	6	7	8
370	—	—	600566. 23	2210959 .89	Картометрич еский метод	2.50	—
371	—	—	600568. 91	2210967 .19	Картометрич еский метод	2.50	—
372	—	—	600561. 57	2210969 .77	Картометрич еский метод	2.50	—
373	—	—	600559. 00	2210962 .42	Картометрич еский метод	2.50	—
370	—	—	600566. 23	2210959 .89	Картометрич еский метод	2.50	—
374	—	—	600529. 64	2210741 .26	Картометрич еский метод	2.50	—
375	—	—	600522. 60	2210744 .45	Картометрич еский метод	2.50	—
376	—	—	600519. 40	2210737 .39	Картометрич еский метод	2.50	—
377	—	—	600526. 46	2210734 .19	Картометрич еский метод	2.50	—
374	—	—	600529. 64	2210741 .26	Картометрич еский метод	2.50	—
378	—	—	600409. 66	2210591 .34	Картометрич еский метод	2.50	—
379	—	—	600413. 14	2210598 .21	Картометрич еский метод	2.50	—
380	—	—	600406. 24	2210601 .71	Картометрич еский метод	2.50	—
381	—	—	600402. 76	2210594 .84	Картометрич еский метод	2.50	—
378	—	—	600409. 66	2210591 .34	Картометрич еский метод	2.50	—
382	—	—	599638. 54	2212300 .88	Картометрич еский метод	2.50	—
383	—	—	599639. 43	2212308 .52	Картометрич еский метод	2.50	—
384	—	—	599631. 77	2212309 .42	Картометрич еский метод	2.50	—
385	—	—	599630. 88	2212301 .77	Картометрич еский метод	2.50	—
382	—	—	599638. 54	2212300 .88	Картометрич еский метод	2.50	—
386	—	—	598221. 41	2205184 .62	Картометрич еский метод	2.50	—

ГРАФИЧЕСКОЕ ОПИСАНИЕ

местоположения границ населенных пунктов, территориальных зон,
особо охраняемых природных территорий,
зон с особыми условиями использования территории

**населенного пункта станица Павловская Павловского сельского поселения Павловского
района Краснодарского края**

(наименование объекта, местоположение границ которого описано)

Сведения о местоположении измененных (уточненных) границ объекта

1	2	3	4	5	6	7	8
387	—	—	598221. 32	2205186 .62	Картометрич еский метод	2.50	—
388	—	—	598214. 74	2205188 .02	Картометрич еский метод	2.50	—
389	—	—	598212. 74	2205187 .96	Картометрич еский метод	2.50	—
390	—	—	598206. 55	2205185 .95	Картометрич еский метод	2.50	—
391	—	—	598206. 64	2205183 .95	Картометрич еский метод	2.50	—
392	—	—	598212. 92	2205182 .60	Картометрич еский метод	2.50	—
393	—	—	598214. 91	2205182 .67	Картометрич еский метод	2.50	—
386	—	—	598221. 41	2205184 .62	Картометрич еский метод	2.50	—
394	—	—	599720. 31	2208974 .39	Картометрич еский метод	2.50	—
395	—	—	599722. 20	2208981 .83	Картометрич еский метод	2.50	—
396	—	—	599715. 10	2208983 .74	Картометрич еский метод	2.50	—
397	—	—	599713. 21	2208976 .30	Картометрич еский метод	2.50	—
394	—	—	599720. 31	2208974 .39	Картометрич еский метод	2.50	—
398	—	—	599855. 77	2208963 .65	Картометрич еский метод	2.50	—
399	—	—	599853. 54	2208970 .28	Картометрич еский метод	2.50	—
400	—	—	599846. 77	2208968 .02	Картометрич еский метод	2.50	—
401	—	—	599849. 01	2208961 .39	Картометрич еский метод	2.50	—
398	—	—	599855. 77	2208963 .65	Картометрич еский метод	2.50	—
402	—	—	599752. 04	2209096 .34	Картометрич еский метод	2.50	—
403	—	—	599758. 45	2209098 .84	Картометрич еский метод	2.50	—
404	—	—	599755. 93	2209105 .34	Картометрич еский метод	2.50	—

ГРАФИЧЕСКОЕ ОПИСАНИЕ

местоположения границ населенных пунктов, территориальных зон,
особо охраняемых природных территорий,
зон с особыми условиями использования территории

**населенного пункта станица Павловская Павловского сельского поселения Павловского
района Краснодарского края**

(наименование объекта, местоположение границ которого описано)

Сведения о местоположении измененных (уточненных) границ объекта

1	2	3	4	5	6	7	8
405	—	—	599749. 52	2209102 .84	Картометрич еский метод	2.50	—
402	—	—	599752. 04	2209096 .34	Картометрич еский метод	2.50	—
406	—	—	600645. 77	2211136 .88	Картометрич еский метод	2.50	—
407	—	—	600649. 71	2211142 .36	Картометрич еский метод	2.50	—
408	—	—	600644. 27	2211146 .27	Картометрич еский метод	2.50	—
409	—	—	600640. 33	2211140 .79	Картометрич еский метод	2.50	—
406	—	—	600645. 77	2211136 .88	Картометрич еский метод	2.50	—
410	—	—	600211. 08	2209657 .61	Картометрич еский метод	2.50	—
411	—	—	600205. 12	2209660 .40	Картометрич еский метод	2.50	—
412	—	—	600202. 33	2209654 .84	Картометрич еский метод	2.50	—
413	—	—	600208. 30	2209652 .04	Картометрич еский метод	2.50	—
410	—	—	600211. 08	2209657 .61	Картометрич еский метод	2.50	—
414	—	—	600716. 14	2212263 .21	Картометрич еский метод	2.50	—
415	—	—	600710. 15	2212265 .30	Картометрич еский метод	2.50	—
416	—	—	600708. 05	2212259 .27	Картометрич еский метод	2.50	—
417	—	—	600714. 05	2212257 .19	Картометрич еский метод	2.50	—
414	—	—	600716. 14	2212263 .21	Картометрич еский метод	2.50	—
418	—	—	599793. 59	2212264 .22	Картометрич еский метод	2.50	—
419	—	—	599794. 17	2212270 .57	Картометрич еский метод	2.50	—
420	—	—	599787. 89	2212271 .14	Картометрич еский метод	2.50	—
421	—	—	599787. 31	2212264 .79	Картометрич еский метод	2.50	—

ГРАФИЧЕСКОЕ ОПИСАНИЕ

местоположения границ населенных пунктов, территориальных зон,
особо охраняемых природных территорий,
зон с особыми условиями использования территории

**населенного пункта станица Павловская Павловского сельского поселения Павловского
района Краснодарского края**

(наименование объекта, местоположение границ которого описано)

Сведения о местоположении измененных (уточненных) границ объекта

1	2	3	4	5	6	7	8
418	—	—	599793. 59	2212264 .22	Картометрич еский метод	2.50	—
422	—	—	600194. 53	2209659 .52	Картометрич еский метод	2.50	—
423	—	—	600196. 60	2209665 .33	Картометрич еский метод	2.50	—
424	—	—	600190. 77	2209667 .40	Картометрич еский метод	2.50	—
425	—	—	600188. 71	2209661 .59	Картометрич еский метод	2.50	—
422	—	—	600194. 53	2209659 .52	Картометрич еский метод	2.50	—
426	—	—	599824. 10	2209012 .25	Картометрич еский метод	2.50	—
427	—	—	599828. 34	2209016 .72	Картометрич еский метод	2.50	—
428	—	—	599823. 90	2209020 .79	Картометрич еский метод	2.50	—
429	—	—	599819. 66	2209016 .33	Картометрич еский метод	2.50	—
426	—	—	599824. 10	2209012 .25	Картометрич еский метод	2.50	—
430	—	—	598201. 03	2209031 .76	Картометрич еский метод	2.50	—
431	—	—	598201. 01	2209033 .76	Картометрич еский метод	2.50	—
432	—	—	598188. 90	2209033 .61	Картометрич еский метод	2.50	—
433	—	—	598188. 92	2209031 .61	Картометрич еский метод	2.50	—
430	—	—	598201. 03	2209031 .76	Картометрич еский метод	2.50	—
434	—	—	598165. 80	2209017 .95	Картометрич еский метод	2.50	—
435	—	—	598167. 18	2209019 .40	Картометрич еский метод	2.50	—
436	—	—	598159. 60	2209026 .64	Картометрич еский метод	2.50	—
437	—	—	598158. 22	2209025 .19	Картометрич еский метод	2.50	—
434	—	—	598165. 80	2209017 .95	Картометрич еский метод	2.50	—

ГРАФИЧЕСКОЕ ОПИСАНИЕ

местоположения границ населенных пунктов, территориальных зон,
особо охраняемых природных территорий,
зон с особыми условиями использования территории

**населенного пункта станица Павловская Павловского сельского поселения Павловского
района Краснодарского края**

(наименование объекта, местоположение границ которого описано)

Сведения о местоположении измененных (уточненных) границ объекта

1	2	3	4	5	6	7	8
438	—	—	599712. 32	2209082 .78	Картометрич еский метод	2.50	—
439	—	—	599721. 74	2209083 .20	Картометрич еский метод	2.50	—
440	—	—	599721. 65	2209085 .20	Картометрич еский метод	2.50	—
441	—	—	599712. 23	2209084 .78	Картометрич еский метод	2.50	—
438	—	—	599712. 32	2209082 .78	Картометрич еский метод	2.50	—
442	—	—	599620. 54	2209058 .41	Картометрич еский метод	2.50	—
443	—	—	599618. 63	2209059 .02	Картометрич еский метод	2.50	—
444	—	—	599616. 28	2209051 .61	Картометрич еский метод	2.50	—
445	—	—	599618. 18	2209051 .00	Картометрич еский метод	2.50	—
442	—	—	599620. 54	2209058 .41	Картометрич еский метод	2.50	—
446	—	—	599855. 85	2208985 .74	Картометрич еский метод	2.50	—
447	—	—	599857. 27	2208987 .14	Картометрич еский метод	2.50	—
448	—	—	599851. 88	2208992 .57	Картометрич еский метод	2.50	—
449	—	—	599850. 46	2208991 .16	Картометрич еский метод	2.50	—
446	—	—	599855. 85	2208985 .74	Картометрич еский метод	2.50	—
450	—	—	598191. 19	2206037 .87	Картометрич еский метод	2.50	—
451	—	—	598191. 27	2206037 .88	Картометрич еский метод	2.50	—
452	—	—	598191. 35	2206037 .89	Картометрич еский метод	2.50	—
453	—	—	598191. 43	2206037 .90	Картометрич еский метод	2.50	—
454	—	—	598191. 51	2206037 .92	Картометрич еский метод	2.50	—
455	—	—	598191. 59	2206037 .95	Картометрич еский метод	2.50	—

ГРАФИЧЕСКОЕ ОПИСАНИЕ

местоположения границ населенных пунктов, территориальных зон,
особо охраняемых природных территорий,
зон с особыми условиями использования территории

**населенного пункта станица Павловская Павловского сельского поселения Павловского
района Краснодарского края**

(наименование объекта, местоположение границ которого описано)

Сведения о местоположении измененных (уточненных) границ объекта

1	2	3	4	5	6	7	8
456	—	—	598191. 67	2206037 .98	Картометрич еский метод	2.50	—
457	—	—	598191. 74	2206038 .01	Картометрич еский метод	2.50	—
458	—	—	598191. 82	2206038 .05	Картометрич еский метод	2.50	—
459	—	—	598191. 89	2206038 .09	Картометрич еский метод	2.50	—
460	—	—	598191. 95	2206038 .14	Картометрич еский метод	2.50	—
461	—	—	598192. 02	2206038 .19	Картометрич еский метод	2.50	—
462	—	—	598192. 08	2206038 .25	Картометрич еский метод	2.50	—
463	—	—	598192. 13	2206038 .31	Картометрич еский метод	2.50	—
464	—	—	598192. 19	2206038 .37	Картометрич еский метод	2.50	—
465	—	—	598192. 23	2206038 .44	Картометрич еский метод	2.50	—
466	—	—	598192. 28	2206038 .51	Картометрич еский метод	2.50	—
467	—	—	598192. 32	2206038 .58	Картометрич еский метод	2.50	—
468	—	—	598192. 36	2206038 .65	Картометрич еский метод	2.50	—
469	—	—	598192. 39	2206038 .73	Картометрич еский метод	2.50	—
470	—	—	598192. 41	2206038 .81	Картометрич еский метод	2.50	—
471	—	—	598192. 43	2206038 .88	Картометрич еский метод	2.50	—
472	—	—	598192. 45	2206038 .96	Картометрич еский метод	2.50	—
473	—	—	598192. 46	2206039 .05	Картометрич еский метод	2.50	—
474	—	—	598192. 47	2206039 .13	Картометрич еский метод	2.50	—
475	—	—	598192. 47	2206039 .21	Картометрич еский метод	2.50	—
476	—	—	598192. 47	2206039 .29	Картометрич еский метод	2.50	—
477	—	—	598192. 46	2206039 .37	Картометрич еский метод	2.50	—
478	—	—	598192. 44	2206039 .46	Картометрич еский метод	2.50	—

ГРАФИЧЕСКОЕ ОПИСАНИЕ

местоположения границ населенных пунктов, территориальных зон,
особо охраняемых природных территорий,
зон с особыми условиями использования территории

**населенного пункта станица Павловская Павловского сельского поселения Павловского
района Краснодарского края**

(наименование объекта, местоположение границ которого описано)

Сведения о местоположении измененных (уточненных) границ объекта

1	2	3	4	5	6	7	8
479	—	—	598192. 42	2206039 .54	Картометрич еский метод	2.50	—
480	—	—	598192. 40	2206039 .61	Картометрич еский метод	2.50	—
481	—	—	598192. 37	2206039 .69	Картометрич еский метод	2.50	—
482	—	—	598192. 34	2206039 .76	Картометрич еский метод	2.50	—
483	—	—	598192. 30	2206039 .84	Картометрич еский метод	2.50	—
484	—	—	598192. 26	2206039 .91	Картометрич еский метод	2.50	—
485	—	—	598192. 21	2206039 .98	Картометрич еский метод	2.50	—
486	—	—	598192. 16	2206040 .04	Картометрич еский метод	2.50	—
487	—	—	598192. 10	2206040 .10	Картометрич еский метод	2.50	—
488	—	—	598192. 05	2206040 .16	Картометрич еский метод	2.50	—
489	—	—	598191. 98	2206040 .21	Картометрич еский метод	2.50	—
490	—	—	598191. 92	2206040 .26	Картометрич еский метод	2.50	—
491	—	—	598191. 85	2206040 .31	Картометрич еский метод	2.50	—
492	—	—	598191. 78	2206040 .35	Картометрич еский метод	2.50	—
493	—	—	598191. 71	2206040 .39	Картометрич еский метод	2.50	—
494	—	—	598191. 63	2206040 .42	Картометрич еский метод	2.50	—
495	—	—	598191. 55	2206040 .45	Картометрич еский метод	2.50	—
496	—	—	598191. 48	2206040 .47	Картометрич еский метод	2.50	—
497	—	—	598191. 39	2206040 .49	Картометрич еский метод	2.50	—
498	—	—	598191. 31	2206040 .50	Картометрич еский метод	2.50	—
499	—	—	598191. 23	2206040 .51	Картометрич еский метод	2.50	—
500	—	—	598191. 15	2206040 .51	Картометрич еский метод	2.50	—
501	—	—	598191. 07	2206040 .51	Картометрич еский метод	2.50	—

ГРАФИЧЕСКОЕ ОПИСАНИЕ

местоположения границ населенных пунктов, территориальных зон,
особо охраняемых природных территорий,
зон с особыми условиями использования территории

**населенного пункта станица Павловская Павловского сельского поселения Павловского
района Краснодарского края**

(наименование объекта, местоположение границ которого описано)

Сведения о местоположении измененных (уточненных) границ объекта

1	2	3	4	5	6	7	8
502	—	—	598190. 99	2206040 .50	Картометрич еский метод	2.50	—
503	—	—	598190. 90	2206040 .49	Картометрич еский метод	2.50	—
504	—	—	598190. 82	2206040 .47	Картометрич еский метод	2.50	—
505	—	—	598190. 75	2206040 .45	Картометрич еский метод	2.50	—
506	—	—	598190. 67	2206040 .42	Картометрич еский метод	2.50	—
507	—	—	598190. 59	2206040 .39	Картометрич еский метод	2.50	—
508	—	—	598190. 52	2206040 .35	Картометрич еский метод	2.50	—
509	—	—	598190. 45	2206040 .31	Картометрич еский метод	2.50	—
510	—	—	598190. 38	2206040 .26	Картометрич еский метод	2.50	—
511	—	—	598190. 32	2206040 .21	Картометрич еский метод	2.50	—
512	—	—	598190. 25	2206040 .16	Картометрич еский метод	2.50	—
513	—	—	598190. 19	2206040 .10	Картометрич еский метод	2.50	—
514	—	—	598190. 14	2206040 .04	Картометрич еский метод	2.50	—
515	—	—	598190. 09	2206039 .98	Картометрич еский метод	2.50	—
516	—	—	598190. 04	2206039 .91	Картометрич еский метод	2.50	—
517	—	—	598190. 00	2206039 .84	Картометрич еский метод	2.50	—
518	—	—	598189. 96	2206039 .76	Картометрич еский метод	2.50	—
519	—	—	598189. 93	2206039 .69	Картометрич еский метод	2.50	—
520	—	—	598189. 90	2206039 .61	Картометрич еский метод	2.50	—
521	—	—	598189. 88	2206039 .54	Картометрич еский метод	2.50	—
522	—	—	598189. 86	2206039 .46	Картометрич еский метод	2.50	—
523	—	—	598189. 84	2206039 .37	Картометрич еский метод	2.50	—
524	—	—	598189. 83	2206039 .29	Картометрич еский метод	2.50	—

ГРАФИЧЕСКОЕ ОПИСАНИЕ

местоположения границ населенных пунктов, территориальных зон,
особо охраняемых природных территорий,
зон с особыми условиями использования территории

**населенного пункта станица Павловская Павловского сельского поселения Павловского
района Краснодарского края**

(наименование объекта, местоположение границ которого описано)

Сведения о местоположении измененных (уточненных) границ объекта

1	2	3	4	5	6	7	8
525	—	—	598189. 83	2206039 .21	Картометрич еский метод	2.50	—
526	—	—	598189. 83	2206039 .13	Картометрич еский метод	2.50	—
527	—	—	598189. 84	2206039 .05	Картометрич еский метод	2.50	—
528	—	—	598189. 85	2206038 .96	Картометрич еский метод	2.50	—
529	—	—	598189. 87	2206038 .88	Картометрич еский метод	2.50	—
530	—	—	598189. 89	2206038 .81	Картометрич еский метод	2.50	—
531	—	—	598189. 91	2206038 .73	Картометрич еский метод	2.50	—
532	—	—	598189. 94	2206038 .65	Картометрич еский метод	2.50	—
533	—	—	598189. 98	2206038 .58	Картометрич еский метод	2.50	—
534	—	—	598190. 02	2206038 .51	Картометрич еский метод	2.50	—
535	—	—	598190. 07	2206038 .44	Картометрич еский метод	2.50	—
536	—	—	598190. 11	2206038 .37	Картометрич еский метод	2.50	—
537	—	—	598190. 17	2206038 .31	Картометрич еский метод	2.50	—
538	—	—	598190. 22	2206038 .25	Картометрич еский метод	2.50	—
539	—	—	598190. 28	2206038 .19	Картометрич еский метод	2.50	—
540	—	—	598190. 35	2206038 .14	Картометрич еский метод	2.50	—
541	—	—	598190. 41	2206038 .09	Картометрич еский метод	2.50	—
542	—	—	598190. 48	2206038 .05	Картометрич еский метод	2.50	—
543	—	—	598190. 56	2206038 .01	Картометрич еский метод	2.50	—
544	—	—	598190. 63	2206037 .98	Картометрич еский метод	2.50	—
545	—	—	598190. 71	2206037 .95	Картометрич еский метод	2.50	—
546	—	—	598190. 79	2206037 .92	Картометрич еский метод	2.50	—
547	—	—	598190. 86	2206037 .90	Картометрич еский метод	2.50	—

ГРАФИЧЕСКОЕ ОПИСАНИЕ

местоположения границ населенных пунктов, территориальных зон,
особо охраняемых природных территорий,
зон с особыми условиями использования территории

**населенного пункта станица Павловская Павловского сельского поселения Павловского
района Краснодарского края**

(наименование объекта, местоположение границ которого описано)

Сведения о местоположении измененных (уточненных) границ объекта

1	2	3	4	5	6	7	8
548	—	—	598190. 95	2206037 .89	Картометрич еский метод	2.50	—
549	—	—	598191. 03	2206037 .88	Картометрич еский метод	2.50	—
550	—	—	598191. 11	2206037 .87	Картометрич еский метод	2.50	—
450	—	—	598191. 19	2206037 .87	Картометрич еский метод	2.50	—
551	—	—	599348. 52	2209096 .35	Картометрич еский метод	2.50	—
552	—	—	599348. 51	2209096 .43	Картометрич еский метод	2.50	—
553	—	—	599348. 49	2209096 .52	Картометрич еский метод	2.50	—
554	—	—	599348. 47	2209096 .59	Картометрич еский метод	2.50	—
555	—	—	599348. 45	2209096 .67	Картометрич еский метод	2.50	—
556	—	—	599348. 42	2209096 .75	Картометрич еский метод	2.50	—
557	—	—	599348. 39	2209096 .83	Картометрич еский метод	2.50	—
558	—	—	599348. 35	2209096 .90	Картометрич еский метод	2.50	—
559	—	—	599348. 31	2209096 .97	Картометрич еский метод	2.50	—
560	—	—	599348. 26	2209097 .04	Картометрич еский метод	2.50	—
561	—	—	599348. 21	2209097 .10	Картометрич еский метод	2.50	—
562	—	—	599348. 16	2209097 .16	Картометрич еский метод	2.50	—
563	—	—	599348. 10	2209097 .22	Картометрич еский метод	2.50	—
564	—	—	599348. 03	2209097 .27	Картометрич еский метод	2.50	—
565	—	—	599347. 97	2209097 .32	Картометрич еский метод	2.50	—
566	—	—	599347. 90	2209097 .37	Картометрич еский метод	2.50	—
567	—	—	599347. 83	2209097 .41	Картометрич еский метод	2.50	—
568	—	—	599347. 76	2209097 .45	Картометрич еский метод	2.50	—

ГРАФИЧЕСКОЕ ОПИСАНИЕ

местоположения границ населенных пунктов, территориальных зон,
особо охраняемых природных территорий,
зон с особыми условиями использования территории

**населенного пункта станица Павловская Павловского сельского поселения Павловского
района Краснодарского края**

(наименование объекта, местоположение границ которого описано)

Сведения о местоположении измененных (уточненных) границ объекта

1	2	3	4	5	6	7	8
569	—	—	599347. 68	2209097 .48	Картометрич еский метод	2.50	—
570	—	—	599347. 60	2209097 .51	Картометрич еский метод	2.50	—
571	—	—	599347. 53	2209097 .53	Картометрич еский метод	2.50	—
572	—	—	599347. 45	2209097 .55	Картометрич еский метод	2.50	—
573	—	—	599347. 36	2209097 .56	Картометрич еский метод	2.50	—
574	—	—	599347. 28	2209097 .57	Картометрич еский метод	2.50	—
575	—	—	599347. 20	2209097 .57	Картометрич еский метод	2.50	—
576	—	—	599347. 12	2209097 .57	Картометрич еский метод	2.50	—
577	—	—	599347. 04	2209097 .56	Картометрич еский метод	2.50	—
578	—	—	599346. 96	2209097 .55	Картометрич еский метод	2.50	—
579	—	—	599346. 88	2209097 .53	Картометрич еский метод	2.50	—
580	—	—	599346. 80	2209097 .51	Картометрич еский метод	2.50	—
581	—	—	599346. 72	2209097 .48	Картометрич еский метод	2.50	—
582	—	—	599346. 64	2209097 .45	Картометрич еский метод	2.50	—
583	—	—	599346. 57	2209097 .41	Картометрич еский метод	2.50	—
584	—	—	599346. 50	2209097 .37	Картометрич еский метод	2.50	—
585	—	—	599346. 43	2209097 .32	Картометрич еский метод	2.50	—
586	—	—	599346. 37	2209097 .27	Картометрич еский метод	2.50	—
587	—	—	599346. 30	2209097 .22	Картометрич еский метод	2.50	—
588	—	—	599346. 25	2209097 .16	Картометрич еский метод	2.50	—
589	—	—	599346. 19	2209097 .10	Картометрич еский метод	2.50	—
590	—	—	599346. 14	2209097 .04	Картометрич еский метод	2.50	—
591	—	—	599346. 09	2209096 .97	Картометрич еский метод	2.50	—

ГРАФИЧЕСКОЕ ОПИСАНИЕ

местоположения границ населенных пунктов, территориальных зон,
особо охраняемых природных территорий,
зон с особыми условиями использования территории

**населенного пункта станица Павловская Павловского сельского поселения Павловского
района Краснодарского края**

(наименование объекта, местоположение границ которого описано)

Сведения о местоположении измененных (уточненных) границ объекта

1	2	3	4	5	6	7	8
592	—	—	599346. 05	2209096 .90	Картометрич еский метод	2.50	—
593	—	—	599346. 01	2209096 .83	Картометрич еский метод	2.50	—
594	—	—	599345. 98	2209096 .75	Картометрич еский метод	2.50	—
595	—	—	599345. 95	2209096 .67	Картометрич еский метод	2.50	—
596	—	—	599345. 93	2209096 .59	Картометрич еский метод	2.50	—
597	—	—	599345. 91	2209096 .52	Картометрич еский метод	2.50	—
598	—	—	599345. 89	2209096 .43	Картометрич еский метод	2.50	—
599	—	—	599345. 88	2209096 .35	Картометрич еский метод	2.50	—
600	—	—	599345. 88	2209096 .27	Картометрич еский метод	2.50	—
601	—	—	599345. 88	2209096 .19	Картометрич еский метод	2.50	—
602	—	—	599345. 89	2209096 .11	Картометрич еский метод	2.50	—
603	—	—	599345. 90	2209096 .02	Картометрич еский метод	2.50	—
604	—	—	599345. 92	2209095 .94	Картометрич еский метод	2.50	—
605	—	—	599345. 94	2209095 .87	Картометрич еский метод	2.50	—
606	—	—	599345. 96	2209095 .79	Картометрич еский метод	2.50	—
607	—	—	599345. 99	2209095 .71	Картометрич еский метод	2.50	—
608	—	—	599346. 03	2209095 .64	Картометрич еский метод	2.50	—
609	—	—	599346. 07	2209095 .57	Картометрич еский метод	2.50	—
610	—	—	599346. 12	2209095 .50	Картометрич еский метод	2.50	—
611	—	—	599346. 16	2209095 .43	Картометрич еский метод	2.50	—
612	—	—	599346. 22	2209095 .37	Картометрич еский метод	2.50	—
613	—	—	599346. 27	2209095 .31	Картометрич еский метод	2.50	—
614	—	—	599346. 33	2209095 .25	Картометрич еский метод	2.50	—

ГРАФИЧЕСКОЕ ОПИСАНИЕ

местоположения границ населенных пунктов, территориальных зон,
особо охраняемых природных территорий,
зон с особыми условиями использования территории

**населенного пункта станица Павловская Павловского сельского поселения Павловского
района Краснодарского края**

(наименование объекта, местоположение границ которого описано)

Сведения о местоположении измененных (уточненных) границ объекта

1	2	3	4	5	6	7	8
615	—	—	599346. 40	2209095 .20	Картометрич еский метод	2.50	—
616	—	—	599346. 46	2209095 .15	Картометрич еский метод	2.50	—
617	—	—	599346. 53	2209095 .11	Картометрич еский метод	2.50	—
618	—	—	599346. 61	2209095 .07	Картометрич еский метод	2.50	—
619	—	—	599346. 68	2209095 .04	Картометрич еский метод	2.50	—
620	—	—	599346. 76	2209095 .01	Картометрич еский метод	2.50	—
621	—	—	599346. 84	2209094 .98	Картометрич еский метод	2.50	—
622	—	—	599346. 91	2209094 .96	Картометрич еский метод	2.50	—
623	—	—	599347. 00	2209094 .95	Картометрич еский метод	2.50	—
624	—	—	599347. 08	2209094 .94	Картометрич еский метод	2.50	—
625	—	—	599347. 16	2209094 .93	Картометрич еский метод	2.50	—
626	—	—	599347. 24	2209094 .93	Картометрич еский метод	2.50	—
627	—	—	599347. 32	2209094 .94	Картометрич еский метод	2.50	—
628	—	—	599347. 40	2209094 .95	Картометрич еский метод	2.50	—
629	—	—	599347. 49	2209094 .96	Картометрич еский метод	2.50	—
630	—	—	599347. 56	2209094 .98	Картометрич еский метод	2.50	—
631	—	—	599347. 64	2209095 .01	Картометрич еский метод	2.50	—
632	—	—	599347. 72	2209095 .04	Картометрич еский метод	2.50	—
633	—	—	599347. 79	2209095 .07	Картометрич еский метод	2.50	—
634	—	—	599347. 87	2209095 .11	Картометрич еский метод	2.50	—
635	—	—	599347. 94	2209095 .15	Картометрич еский метод	2.50	—
636	—	—	599348. 00	2209095 .20	Картометрич еский метод	2.50	—
637	—	—	599348. 07	2209095 .25	Картометрич еский метод	2.50	—

ГРАФИЧЕСКОЕ ОПИСАНИЕ

местоположения границ населенных пунктов, территориальных зон,
особо охраняемых природных территорий,
зон с особыми условиями использования территории

**населенного пункта станица Павловская Павловского сельского поселения Павловского
района Краснодарского края**

(наименование объекта, местоположение границ которого описано)

Сведения о местоположении измененных (уточненных) границ объекта

1	2	3	4	5	6	7	8
638	—	—	599348. 13	2209095 .31	Картометрич еский метод	2.50	—
639	—	—	599348. 18	2209095 .37	Картометрич еский метод	2.50	—
640	—	—	599348. 24	2209095 .43	Картометрич еский метод	2.50	—
641	—	—	599348. 28	2209095 .50	Картометрич еский метод	2.50	—
642	—	—	599348. 33	2209095 .57	Картометрич еский метод	2.50	—
643	—	—	599348. 37	2209095 .64	Картометрич еский метод	2.50	—
644	—	—	599348. 41	2209095 .71	Картометрич еский метод	2.50	—
645	—	—	599348. 44	2209095 .79	Картометрич еский метод	2.50	—
646	—	—	599348. 46	2209095 .87	Картометрич еский метод	2.50	—
647	—	—	599348. 48	2209095 .94	Картометрич еский метод	2.50	—
648	—	—	599348. 50	2209096 .02	Картометрич еский метод	2.50	—
649	—	—	599348. 51	2209096 .11	Картометрич еский метод	2.50	—
650	—	—	599348. 52	2209096 .19	Картометрич еский метод	2.50	—
651	—	—	599348. 52	2209096 .27	Картометрич еский метод	2.50	—
551	—	—	599348. 52	2209096 .35	Картометрич еский метод	2.50	—
652	—	—	600778. 11	2211308 .73	Картометрич еский метод	2.50	—
653	—	—	600778. 10	2211308 .81	Картометрич еский метод	2.50	—
654	—	—	600778. 08	2211308 .90	Картометрич еский метод	2.50	—
655	—	—	600778. 06	2211308 .98	Картометрич еский метод	2.50	—
656	—	—	600778. 04	2211309 .05	Картометрич еский метод	2.50	—
657	—	—	600778. 01	2211309 .13	Картометрич еский метод	2.50	—
658	—	—	600777. 98	2211309 .20	Картометрич еский метод	2.50	—

ГРАФИЧЕСКОЕ ОПИСАНИЕ

местоположения границ населенных пунктов, территориальных зон,
особо охраняемых природных территорий,
зон с особыми условиями использования территории

**населенного пункта станица Павловская Павловского сельского поселения Павловского
района Краснодарского края**

(наименование объекта, местоположение границ которого описано)

Сведения о местоположении измененных (уточненных) границ объекта

1	2	3	4	5	6	7	8
659	—	—	600777. 94	2211309 .28	Картометрич еский метод	2.50	—
660	—	—	600777. 90	2211309 .35	Картометрич еский метод	2.50	—
661	—	—	600777. 85	2211309 .42	Картометрич еский метод	2.50	—
662	—	—	600777. 80	2211309 .48	Картометрич еский метод	2.50	—
663	—	—	600777. 75	2211309 .54	Картометрич еский метод	2.50	—
664	—	—	600777. 69	2211309 .60	Картометрич еский метод	2.50	—
665	—	—	600777. 62	2211309 .65	Картометрич еский метод	2.50	—
666	—	—	600777. 56	2211309 .70	Картометрич еский метод	2.50	—
667	—	—	600777. 49	2211309 .75	Картометрич еский метод	2.50	—
668	—	—	600777. 42	2211309 .79	Картометрич еский метод	2.50	—
669	—	—	600777. 35	2211309 .83	Картометрич еский метод	2.50	—
670	—	—	600777. 27	2211309 .86	Картометрич еский метод	2.50	—
671	—	—	600777. 19	2211309 .89	Картометрич еский метод	2.50	—
672	—	—	600777. 12	2211309 .91	Картометрич еский метод	2.50	—
673	—	—	600777. 04	2211309 .93	Картометрич еский метод	2.50	—
674	—	—	600776. 95	2211309 .94	Картометрич еский метод	2.50	—
675	—	—	600776. 87	2211309 .95	Картометрич еский метод	2.50	—
676	—	—	600776. 79	2211309 .95	Картометрич еский метод	2.50	—
677	—	—	600776. 71	2211309 .95	Картометрич еский метод	2.50	—
678	—	—	600776. 63	2211309 .94	Картометрич еский метод	2.50	—
679	—	—	600776. 55	2211309 .93	Картометрич еский метод	2.50	—
680	—	—	600776. 47	2211309 .91	Картометрич еский метод	2.50	—
681	—	—	600776. 39	2211309 .89	Картометрич еский метод	2.50	—

ГРАФИЧЕСКОЕ ОПИСАНИЕ

местоположения границ населенных пунктов, территориальных зон,
особо охраняемых природных территорий,
зон с особыми условиями использования территории

**населенного пункта станица Павловская Павловского сельского поселения Павловского
района Краснодарского края**

(наименование объекта, местоположение границ которого описано)

Сведения о местоположении измененных (уточненных) границ объекта

1	2	3	4	5	6	7	8
682	—	—	600776. 31	2211309 .86	Картометрич еский метод	2.50	—
683	—	—	600776. 23	2211309 .83	Картометрич еский метод	2.50	—
684	—	—	600776. 16	2211309 .79	Картометрич еский метод	2.50	—
685	—	—	600776. 09	2211309 .75	Картометрич еский метод	2.50	—
686	—	—	600776. 02	2211309 .70	Картометрич еский метод	2.50	—
687	—	—	600775. 96	2211309 .65	Картометрич еский метод	2.50	—
688	—	—	600775. 89	2211309 .60	Картометрич еский метод	2.50	—
689	—	—	600775. 84	2211309 .54	Картометрич еский метод	2.50	—
690	—	—	600775. 78	2211309 .48	Картометрич еский метод	2.50	—
691	—	—	600775. 73	2211309 .42	Картометрич еский метод	2.50	—
692	—	—	600775. 68	2211309 .35	Картометрич еский метод	2.50	—
693	—	—	600775. 64	2211309 .28	Картометрич еский метод	2.50	—
694	—	—	600775. 60	2211309 .20	Картометрич еский метод	2.50	—
695	—	—	600775. 57	2211309 .13	Картометрич еский метод	2.50	—
696	—	—	600775. 54	2211309 .05	Картометрич еский метод	2.50	—
697	—	—	600775. 52	2211308 .98	Картометрич еский метод	2.50	—
698	—	—	600775. 50	2211308 .90	Картометрич еский метод	2.50	—
699	—	—	600775. 48	2211308 .81	Картометрич еский метод	2.50	—
700	—	—	600775. 47	2211308 .73	Картометрич еский метод	2.50	—
701	—	—	600775. 47	2211308 .65	Картометрич еский метод	2.50	—
702	—	—	600775. 47	2211308 .57	Картометрич еский метод	2.50	—
703	—	—	600775. 48	2211308 .49	Картометрич еский метод	2.50	—
704	—	—	600775. 49	2211308 .40	Картометрич еский метод	2.50	—

ГРАФИЧЕСКОЕ ОПИСАНИЕ

местоположения границ населенных пунктов, территориальных зон,
особо охраняемых природных территорий,
зон с особыми условиями использования территории

**населенного пункта станица Павловская Павловского сельского поселения Павловского
района Краснодарского края**

(наименование объекта, местоположение границ которого описано)

Сведения о местоположении измененных (уточненных) границ объекта

1	2	3	4	5	6	7	8
705	—	—	600775. 51	2211308 .33	Картометрич еский метод	2.50	—
706	—	—	600775. 53	2211308 .24	Картометрич еский метод	2.50	—
707	—	—	600775. 55	2211308 .17	Картометрич еский метод	2.50	—
708	—	—	600775. 58	2211308 .09	Картометрич еский метод	2.50	—
709	—	—	600775. 62	2211308 .02	Картометрич еский метод	2.50	—
710	—	—	600775. 66	2211307 .95	Картометрич еский метод	2.50	—
711	—	—	600775. 71	2211307 .88	Картометрич еский метод	2.50	—
712	—	—	600775. 75	2211307 .81	Картометрич еский метод	2.50	—
713	—	—	600775. 81	2211307 .75	Картометрич еский метод	2.50	—
714	—	—	600775. 86	2211307 .69	Картометрич еский метод	2.50	—
715	—	—	600775. 92	2211307 .63	Картометрич еский метод	2.50	—
716	—	—	600775. 99	2211307 .58	Картометрич еский метод	2.50	—
717	—	—	600776. 05	2211307 .53	Картометрич еский метод	2.50	—
718	—	—	600776. 12	2211307 .49	Картометрич еский метод	2.50	—
719	—	—	600776. 20	2211307 .45	Картометрич еский метод	2.50	—
720	—	—	600776. 27	2211307 .42	Картометрич еский метод	2.50	—
721	—	—	600776. 35	2211307 .39	Картометрич еский метод	2.50	—
722	—	—	600776. 43	2211307 .36	Картометрич еский метод	2.50	—
723	—	—	600776. 50	2211307 .34	Картометрич еский метод	2.50	—
724	—	—	600776. 59	2211307 .33	Картометрич еский метод	2.50	—
725	—	—	600776. 67	2211307 .32	Картометрич еский метод	2.50	—
726	—	—	600776. 75	2211307 .31	Картометрич еский метод	2.50	—
727	—	—	600776. 83	2211307 .31	Картометрич еский метод	2.50	—

ГРАФИЧЕСКОЕ ОПИСАНИЕ

местоположения границ населенных пунктов, территориальных зон,
особо охраняемых природных территорий,
зон с особыми условиями использования территории

**населенного пункта станица Павловская Павловского сельского поселения Павловского
района Краснодарского края**

(наименование объекта, местоположение границ которого описано)

Сведения о местоположении измененных (уточненных) границ объекта

1	2	3	4	5	6	7	8
728	—	—	600776. 91	2211307 .32	Картометрич еский метод	2.50	—
729	—	—	600776. 99	2211307 .33	Картометрич еский метод	2.50	—
730	—	—	600777. 08	2211307 .34	Картометрич еский метод	2.50	—
731	—	—	600777. 15	2211307 .36	Картометрич еский метод	2.50	—
732	—	—	600777. 23	2211307 .39	Картометрич еский метод	2.50	—
733	—	—	600777. 31	2211307 .42	Картометрич еский метод	2.50	—
734	—	—	600777. 38	2211307 .45	Картометрич еский метод	2.50	—
735	—	—	600777. 46	2211307 .49	Картометрич еский метод	2.50	—
736	—	—	600777. 53	2211307 .53	Картометрич еский метод	2.50	—
737	—	—	600777. 59	2211307 .58	Картометрич еский метод	2.50	—
738	—	—	600777. 66	2211307 .63	Картометрич еский метод	2.50	—
739	—	—	600777. 72	2211307 .69	Картометрич еский метод	2.50	—
740	—	—	600777. 77	2211307 .75	Картометрич еский метод	2.50	—
741	—	—	600777. 83	2211307 .81	Картометрич еский метод	2.50	—
742	—	—	600777. 87	2211307 .88	Картометрич еский метод	2.50	—
743	—	—	600777. 92	2211307 .95	Картометрич еский метод	2.50	—
744	—	—	600777. 96	2211308 .02	Картометрич еский метод	2.50	—
745	—	—	600778. 00	2211308 .09	Картометрич еский метод	2.50	—
746	—	—	600778. 03	2211308 .17	Картометрич еский метод	2.50	—
747	—	—	600778. 05	2211308 .24	Картометрич еский метод	2.50	—
748	—	—	600778. 07	2211308 .33	Картометрич еский метод	2.50	—
749	—	—	600778. 09	2211308 .40	Картометрич еский метод	2.50	—
750	—	—	600778. 10	2211308 .49	Картометрич еский метод	2.50	—

ГРАФИЧЕСКОЕ ОПИСАНИЕ

местоположения границ населенных пунктов, территориальных зон,
особо охраняемых природных территорий,
зон с особыми условиями использования территории

**населенного пункта станица Павловская Павловского сельского поселения Павловского
района Краснодарского края**

(наименование объекта, местоположение границ которого описано)

Сведения о местоположении измененных (уточненных) границ объекта

1	2	3	4	5	6	7	8
751	—	—	600778. 11	2211308 .57	Картометрич еский метод	2.50	—
752	—	—	600778. 11	2211308 .65	Картометрич еский метод	2.50	—
652	—	—	600778. 11	2211308 .73	Картометрич еский метод	2.50	—
753	—	—	598191. 97	2205907 .99	Картометрич еский метод	2.50	—
754	—	—	598192. 05	2205908 .00	Картометрич еский метод	2.50	—
755	—	—	598192. 13	2205908 .01	Картометрич еский метод	2.50	—
756	—	—	598192. 21	2205908 .02	Картометрич еский метод	2.50	—
757	—	—	598192. 29	2205908 .04	Картометрич еский метод	2.50	—
758	—	—	598192. 37	2205908 .07	Картометрич еский метод	2.50	—
759	—	—	598192. 45	2205908 .10	Картометрич еский метод	2.50	—
760	—	—	598192. 52	2205908 .13	Картометрич еский метод	2.50	—
761	—	—	598192. 60	2205908 .17	Картометрич еский метод	2.50	—
762	—	—	598192. 67	2205908 .21	Картометрич еский метод	2.50	—
763	—	—	598192. 73	2205908 .26	Картометрич еский метод	2.50	—
764	—	—	598192. 80	2205908 .31	Картометрич еский метод	2.50	—
765	—	—	598192. 86	2205908 .37	Картометрич еский метод	2.50	—
766	—	—	598192. 91	2205908 .43	Картометрич еский метод	2.50	—
767	—	—	598192. 97	2205908 .49	Картометрич еский метод	2.50	—
768	—	—	598193. 01	2205908 .56	Картометрич еский метод	2.50	—
769	—	—	598193. 06	2205908 .63	Картометрич еский метод	2.50	—
770	—	—	598193. 10	2205908 .70	Картометрич еский метод	2.50	—
771	—	—	598193. 14	2205908 .77	Картометрич еский метод	2.50	—

ГРАФИЧЕСКОЕ ОПИСАНИЕ

местоположения границ населенных пунктов, территориальных зон,
особо охраняемых природных территорий,
зон с особыми условиями использования территории

**населенного пункта станица Павловская Павловского сельского поселения Павловского
района Краснодарского края**

(наименование объекта, местоположение границ которого описано)

Сведения о местоположении измененных (уточненных) границ объекта

1	2	3	4	5	6	7	8
772	—	—	598193. 17	2205908 .85	Картометрич еский метод	2.50	—
773	—	—	598193. 19	2205908 .92	Картометрич еский метод	2.50	—
774	—	—	598193. 21	2205909 .00	Картометрич еский метод	2.50	—
775	—	—	598193. 23	2205909 .08	Картометрич еский метод	2.50	—
776	—	—	598193. 24	2205909 .17	Картометрич еский метод	2.50	—
777	—	—	598193. 25	2205909 .25	Картометрич еский метод	2.50	—
778	—	—	598193. 25	2205909 .33	Картометрич еский метод	2.50	—
779	—	—	598193. 25	2205909 .41	Картометрич еский метод	2.50	—
780	—	—	598193. 24	2205909 .49	Картометрич еский метод	2.50	—
781	—	—	598193. 22	2205909 .58	Картометрич еский метод	2.50	—
782	—	—	598193. 20	2205909 .65	Картометрич еский метод	2.50	—
783	—	—	598193. 18	2205909 .73	Картометрич еский метод	2.50	—
784	—	—	598193. 15	2205909 .81	Картометрич еский метод	2.50	—
785	—	—	598193. 12	2205909 .88	Картометрич еский метод	2.50	—
786	—	—	598193. 08	2205909 .96	Картометрич еский метод	2.50	—
787	—	—	598193. 04	2205910 .03	Картометрич еский метод	2.50	—
788	—	—	598192. 99	2205910 .10	Картометрич еский метод	2.50	—
789	—	—	598192. 94	2205910 .16	Картометрич еский метод	2.50	—
790	—	—	598192. 88	2205910 .22	Картометрич еский метод	2.50	—
791	—	—	598192. 83	2205910 .28	Картометрич еский метод	2.50	—
792	—	—	598192. 76	2205910 .33	Картометрич еский метод	2.50	—
793	—	—	598192. 70	2205910 .38	Картометрич еский метод	2.50	—
794	—	—	598192. 63	2205910 .43	Картометрич еский метод	2.50	—

ГРАФИЧЕСКОЕ ОПИСАНИЕ

местоположения границ населенных пунктов, территориальных зон,
особо охраняемых природных территорий,
зон с особыми условиями использования территории

**населенного пункта станица Павловская Павловского сельского поселения Павловского
района Краснодарского края**

(наименование объекта, местоположение границ которого описано)

Сведения о местоположении измененных (уточненных) границ объекта

1	2	3	4	5	6	7	8
795	—	—	598192. 56	2205910 .47	Картометрич еский метод	2.50	—
796	—	—	598192. 49	2205910 .51	Картометрич еский метод	2.50	—
797	—	—	598192. 41	2205910 .54	Картометрич еский метод	2.50	—
798	—	—	598192. 33	2205910 .57	Картометрич еский метод	2.50	—
799	—	—	598192. 25	2205910 .59	Картометрич еский метод	2.50	—
800	—	—	598192. 17	2205910 .61	Картометрич еский метод	2.50	—
801	—	—	598192. 09	2205910 .62	Картометрич еский метод	2.50	—
802	—	—	598192. 01	2205910 .63	Картометрич еский метод	2.50	—
803	—	—	598191. 93	2205910 .63	Картометрич еский метод	2.50	—
804	—	—	598191. 85	2205910 .63	Картометрич еский метод	2.50	—
805	—	—	598191. 77	2205910 .62	Картометрич еский метод	2.50	—
806	—	—	598191. 68	2205910 .61	Картометрич еский метод	2.50	—
807	—	—	598191. 60	2205910 .59	Картометрич еский метод	2.50	—
808	—	—	598191. 53	2205910 .57	Картометрич еский метод	2.50	—
809	—	—	598191. 45	2205910 .54	Картометрич еский метод	2.50	—
810	—	—	598191. 37	2205910 .51	Картометрич еский метод	2.50	—
811	—	—	598191. 30	2205910 .47	Картометрич еский метод	2.50	—
812	—	—	598191. 23	2205910 .43	Картометрич еский метод	2.50	—
813	—	—	598191. 16	2205910 .38	Картометрич еский метод	2.50	—
814	—	—	598191. 10	2205910 .33	Картометрич еский метод	2.50	—
815	—	—	598191. 03	2205910 .28	Картометрич еский метод	2.50	—
816	—	—	598190. 97	2205910 .22	Картометрич еский метод	2.50	—
817	—	—	598190. 92	2205910 .16	Картометрич еский метод	2.50	—

ГРАФИЧЕСКОЕ ОПИСАНИЕ

местоположения границ населенных пунктов, территориальных зон,
особо охраняемых природных территорий,
зон с особыми условиями использования территории

**населенного пункта станица Павловская Павловского сельского поселения Павловского
района Краснодарского края**

(наименование объекта, местоположение границ которого описано)

Сведения о местоположении измененных (уточненных) границ объекта

1	2	3	4	5	6	7	8
818	—	—	598190. 87	2205910 .10	Картометрич еский метод	2.50	—
819	—	—	598190. 82	2205910 .03	Картометрич еский метод	2.50	—
820	—	—	598190. 78	2205909 .96	Картометрич еский метод	2.50	—
821	—	—	598190. 74	2205909 .88	Картометрич еский метод	2.50	—
822	—	—	598190. 71	2205909 .81	Картометрич еский метод	2.50	—
823	—	—	598190. 68	2205909 .73	Картометрич еский метод	2.50	—
824	—	—	598190. 66	2205909 .65	Картометрич еский метод	2.50	—
825	—	—	598190. 64	2205909 .58	Картометрич еский метод	2.50	—
826	—	—	598190. 62	2205909 .49	Картометрич еский метод	2.50	—
827	—	—	598190. 61	2205909 .41	Картометрич еский метод	2.50	—
828	—	—	598190. 61	2205909 .33	Картометрич еский метод	2.50	—
829	—	—	598190. 61	2205909 .25	Картометрич еский метод	2.50	—
830	—	—	598190. 62	2205909 .17	Картометрич еский метод	2.50	—
831	—	—	598190. 63	2205909 .08	Картометрич еский метод	2.50	—
832	—	—	598190. 65	2205909 .00	Картометрич еский метод	2.50	—
833	—	—	598190. 67	2205908 .92	Картометрич еский метод	2.50	—
834	—	—	598190. 69	2205908 .85	Картометрич еский метод	2.50	—
835	—	—	598190. 72	2205908 .77	Картометрич еский метод	2.50	—
836	—	—	598190. 76	2205908 .70	Картометрич еский метод	2.50	—
837	—	—	598190. 80	2205908 .63	Картометрич еский метод	2.50	—
838	—	—	598190. 85	2205908 .56	Картометрич еский метод	2.50	—
839	—	—	598190. 89	2205908 .49	Картометрич еский метод	2.50	—
840	—	—	598190. 95	2205908 .43	Картометрич еский метод	2.50	—

ГРАФИЧЕСКОЕ ОПИСАНИЕ

местоположения границ населенных пунктов, территориальных зон,
особо охраняемых природных территорий,
зон с особыми условиями использования территории

**населенного пункта станица Павловская Павловского сельского поселения Павловского
района Краснодарского края**

(наименование объекта, местоположение границ которого описано)

Сведения о местоположении измененных (уточненных) границ объекта

1	2	3	4	5	6	7	8
841	—	—	598191. 00	2205908 .37	Картометрич еский метод	2.50	—
842	—	—	598191. 06	2205908 .31	Картометрич еский метод	2.50	—
843	—	—	598191. 13	2205908 .26	Картометрич еский метод	2.50	—
844	—	—	598191. 19	2205908 .21	Картометрич еский метод	2.50	—
845	—	—	598191. 26	2205908 .17	Картометрич еский метод	2.50	—
846	—	—	598191. 34	2205908 .13	Картометрич еский метод	2.50	—
847	—	—	598191. 41	2205908 .10	Картометрич еский метод	2.50	—
848	—	—	598191. 49	2205908 .07	Картометрич еский метод	2.50	—
849	—	—	598191. 56	2205908 .04	Картометрич еский метод	2.50	—
850	—	—	598191. 64	2205908 .02	Картометрич еский метод	2.50	—
851	—	—	598191. 73	2205908 .01	Картометрич еский метод	2.50	—
852	—	—	598191. 81	2205908 .00	Картометрич еский метод	2.50	—
853	—	—	598191. 89	2205907 .99	Картометрич еский метод	2.50	—
753	—	—	598191. 97	2205907 .99	Картометрич еский метод	2.50	—
854	—	—	600069. 26	2209486 .14	Картометрич еский метод	2.50	—
855	—	—	600069. 25	2209486 .22	Картометрич еский метод	2.50	—
856	—	—	600069. 23	2209486 .31	Картометрич еский метод	2.50	—
857	—	—	600069. 21	2209486 .38	Картометрич еский метод	2.50	—
858	—	—	600069. 19	2209486 .46	Картометрич еский метод	2.50	—
859	—	—	600069. 16	2209486 .54	Картометрич еский метод	2.50	—
860	—	—	600069. 13	2209486 .61	Картометрич еский метод	2.50	—
861	—	—	600069. 09	2209486 .69	Картометрич еский метод	2.50	—

ГРАФИЧЕСКОЕ ОПИСАНИЕ

местоположения границ населенных пунктов, территориальных зон,
особо охраняемых природных территорий,
зон с особыми условиями использования территории

**населенного пункта станица Павловская Павловского сельского поселения Павловского
района Краснодарского края**

(наименование объекта, местоположение границ которого описано)

Сведения о местоположении измененных (уточненных) границ объекта

1	2	3	4	5	6	7	8
862	—	—	600069. 05	2209486 .76	Картометрич еский метод	2.50	—
863	—	—	600069. 00	2209486 .83	Картометрич еский метод	2.50	—
864	—	—	600068. 95	2209486 .89	Картометрич еский метод	2.50	—
865	—	—	600068. 90	2209486 .95	Картометрич еский метод	2.50	—
866	—	—	600068. 84	2209487 .01	Картометрич еский метод	2.50	—
867	—	—	600068. 77	2209487 .06	Картометрич еский метод	2.50	—
868	—	—	600068. 71	2209487 .11	Картометрич еский метод	2.50	—
869	—	—	600068. 64	2209487 .16	Картометрич еский метод	2.50	—
870	—	—	600068. 57	2209487 .20	Картометрич еский метод	2.50	—
871	—	—	600068. 50	2209487 .24	Картометрич еский метод	2.50	—
872	—	—	600068. 42	2209487 .27	Картометрич еский метод	2.50	—
873	—	—	600068. 34	2209487 .30	Картометрич еский метод	2.50	—
874	—	—	600068. 27	2209487 .32	Картометрич еский метод	2.50	—
875	—	—	600068. 19	2209487 .34	Картометрич еский метод	2.50	—
876	—	—	600068. 10	2209487 .35	Картометрич еский метод	2.50	—
877	—	—	600068. 02	2209487 .36	Картометрич еский метод	2.50	—
878	—	—	600067. 94	2209487 .36	Картометрич еский метод	2.50	—
879	—	—	600067. 86	2209487 .36	Картометрич еский метод	2.50	—
880	—	—	600067. 78	2209487 .35	Картометрич еский метод	2.50	—
881	—	—	600067. 70	2209487 .34	Картометрич еский метод	2.50	—
882	—	—	600067. 62	2209487 .32	Картометрич еский метод	2.50	—
883	—	—	600067. 54	2209487 .30	Картометрич еский метод	2.50	—
884	—	—	600067. 46	2209487 .27	Картометрич еский метод	2.50	—

ГРАФИЧЕСКОЕ ОПИСАНИЕ

местоположения границ населенных пунктов, территориальных зон,
особо охраняемых природных территорий,
зон с особыми условиями использования территории

**населенного пункта станица Павловская Павловского сельского поселения Павловского
района Краснодарского края**

(наименование объекта, местоположение границ которого описано)

Сведения о местоположении измененных (уточненных) границ объекта

1	2	3	4	5	6	7	8
885	—	—	600067. 38	2209487 .24	Картометрич еский метод	2.50	—
886	—	—	600067. 31	2209487 .20	Картометрич еский метод	2.50	—
887	—	—	600067. 24	2209487 .16	Картометрич еский метод	2.50	—
888	—	—	600067. 17	2209487 .11	Картометрич еский метод	2.50	—
889	—	—	600067. 11	2209487 .06	Картометрич еский метод	2.50	—
890	—	—	600067. 04	2209487 .01	Картометрич еский метод	2.50	—
891	—	—	600066. 99	2209486 .95	Картометрич еский метод	2.50	—
892	—	—	600066. 93	2209486 .89	Картометрич еский метод	2.50	—
893	—	—	600066. 88	2209486 .83	Картометрич еский метод	2.50	—
894	—	—	600066. 83	2209486 .76	Картометрич еский метод	2.50	—
895	—	—	600066. 79	2209486 .69	Картометрич еский метод	2.50	—
896	—	—	600066. 75	2209486 .61	Картометрич еский метод	2.50	—
897	—	—	600066. 72	2209486 .54	Картометрич еский метод	2.50	—
898	—	—	600066. 69	2209486 .46	Картометрич еский метод	2.50	—
899	—	—	600066. 67	2209486 .38	Картометрич еский метод	2.50	—
900	—	—	600066. 65	2209486 .31	Картометрич еский метод	2.50	—
901	—	—	600066. 63	2209486 .22	Картометрич еский метод	2.50	—
902	—	—	600066. 62	2209486 .14	Картометрич еский метод	2.50	—
903	—	—	600066. 62	2209486 .06	Картометрич еский метод	2.50	—
904	—	—	600066. 62	2209485 .98	Картометрич еский метод	2.50	—
905	—	—	600066. 63	2209485 .90	Картометрич еский метод	2.50	—
906	—	—	600066. 64	2209485 .82	Картометрич еский метод	2.50	—
907	—	—	600066. 66	2209485 .73	Картометрич еский метод	2.50	—

ГРАФИЧЕСКОЕ ОПИСАНИЕ

местоположения границ населенных пунктов, территориальных зон,
особо охраняемых природных территорий,
зон с особыми условиями использования территории

**населенного пункта станица Павловская Павловского сельского поселения Павловского
района Краснодарского края**

(наименование объекта, местоположение границ которого описано)

Сведения о местоположении измененных (уточненных) границ объекта

1	2	3	4	5	6	7	8
908	—	—	600066. 68	2209485 .65	Картометрич еский метод	2.50	—
909	—	—	600066. 70	2209485 .58	Картометрич еский метод	2.50	—
910	—	—	600066. 73	2209485 .50	Картометрич еский метод	2.50	—
911	—	—	600066. 77	2209485 .43	Картометрич еский метод	2.50	—
912	—	—	600066. 81	2209485 .36	Картометрич еский метод	2.50	—
913	—	—	600066. 86	2209485 .29	Картометрич еский метод	2.50	—
914	—	—	600066. 90	2209485 .22	Картометрич еский метод	2.50	—
915	—	—	600066. 96	2209485 .16	Картометрич еский метод	2.50	—
916	—	—	600067. 01	2209485 .10	Картометрич еский метод	2.50	—
917	—	—	600067. 07	2209485 .04	Картометрич еский метод	2.50	—
918	—	—	600067. 14	2209484 .99	Картометрич еский метод	2.50	—
919	—	—	600067. 20	2209484 .94	Картометрич еский метод	2.50	—
920	—	—	600067. 27	2209484 .90	Картометрич еский метод	2.50	—
921	—	—	600067. 35	2209484 .86	Картометрич еский метод	2.50	—
922	—	—	600067. 42	2209484 .83	Картометрич еский метод	2.50	—
923	—	—	600067. 50	2209484 .80	Картометрич еский метод	2.50	—
924	—	—	600067. 58	2209484 .77	Картометрич еский метод	2.50	—
925	—	—	600067. 65	2209484 .75	Картометрич еский метод	2.50	—
926	—	—	600067. 74	2209484 .74	Картометрич еский метод	2.50	—
927	—	—	600067. 82	2209484 .72	Картометрич еский метод	2.50	—
928	—	—	600067. 90	2209484 .72	Картометрич еский метод	2.50	—
929	—	—	600067. 98	2209484 .72	Картометрич еский метод	2.50	—
930	—	—	600068. 06	2209484 .72	Картометрич еский метод	2.50	—

ГРАФИЧЕСКОЕ ОПИСАНИЕ

местоположения границ населенных пунктов, территориальных зон,
особо охраняемых природных территорий,
зон с особыми условиями использования территории

**населенного пункта станица Павловская Павловского сельского поселения Павловского
района Краснодарского края**

(наименование объекта, местоположение границ которого описано)

Сведения о местоположении измененных (уточненных) границ объекта

1	2	3	4	5	6	7	8
931	—	—	600068. 14	2209484 .74	Картометрич еский метод	2.50	—
932	—	—	600068. 23	2209484 .75	Картометрич еский метод	2.50	—
933	—	—	600068. 30	2209484 .77	Картометрич еский метод	2.50	—
934	—	—	600068. 38	2209484 .80	Картометрич еский метод	2.50	—
935	—	—	600068. 46	2209484 .83	Картометрич еский метод	2.50	—
936	—	—	600068. 53	2209484 .86	Картометрич еский метод	2.50	—
937	—	—	600068. 61	2209484 .90	Картометрич еский метод	2.50	—
938	—	—	600068. 68	2209484 .94	Картометрич еский метод	2.50	—
939	—	—	600068. 74	2209484 .99	Картометрич еский метод	2.50	—
940	—	—	600068. 81	2209485 .04	Картометрич еский метод	2.50	—
941	—	—	600068. 87	2209485 .10	Картометрич еский метод	2.50	—
942	—	—	600068. 92	2209485 .16	Картометрич еский метод	2.50	—
943	—	—	600068. 98	2209485 .22	Картометрич еский метод	2.50	—
944	—	—	600069. 02	2209485 .29	Картометрич еский метод	2.50	—
945	—	—	600069. 07	2209485 .36	Картометрич еский метод	2.50	—
946	—	—	600069. 11	2209485 .43	Картометрич еский метод	2.50	—
947	—	—	600069. 15	2209485 .50	Картометрич еский метод	2.50	—
948	—	—	600069. 18	2209485 .58	Картометрич еский метод	2.50	—
949	—	—	600069. 20	2209485 .65	Картометрич еский метод	2.50	—
950	—	—	600069. 22	2209485 .73	Картометрич еский метод	2.50	—
951	—	—	600069. 24	2209485 .82	Картометрич еский метод	2.50	—
952	—	—	600069. 25	2209485 .90	Картометрич еский метод	2.50	—
953	—	—	600069. 26	2209485 .98	Картометрич еский метод	2.50	—

ГРАФИЧЕСКОЕ ОПИСАНИЕ

местоположения границ населенных пунктов, территориальных зон,
особо охраняемых природных территорий,
зон с особыми условиями использования территории

**населенного пункта станица Павловская Павловского сельского поселения Павловского
района Краснодарского края**

(наименование объекта, местоположение границ которого описано)

Сведения о местоположении измененных (уточненных) границ объекта

1	2	3	4	5	6	7	8
954	—	—	600069. 26	2209486 .06	Картометрич еский метод	2.50	—
854	—	—	600069. 26	2209486 .14	Картометрич еский метод	2.50	—
955	—	—	598182. 72	2207042 .58	Картометрич еский метод	2.50	—
956	—	—	598182. 71	2207042 .66	Картометрич еский метод	2.50	—
957	—	—	598182. 69	2207042 .74	Картометрич еский метод	2.50	—
958	—	—	598182. 67	2207042 .83	Картометрич еский метод	2.50	—
959	—	—	598182. 65	2207042 .90	Картометрич еский метод	2.50	—
960	—	—	598182. 62	2207042 .98	Картометрич еский метод	2.50	—
961	—	—	598182. 59	2207043 .06	Картометрич еский метод	2.50	—
962	—	—	598182. 55	2207043 .13	Картометрич еский метод	2.50	—
963	—	—	598182. 51	2207043 .20	Картометрич еский метод	2.50	—
964	—	—	598182. 46	2207043 .27	Картометрич еский метод	2.50	—
965	—	—	598182. 41	2207043 .33	Картометрич еский метод	2.50	—
966	—	—	598182. 35	2207043 .39	Картометрич еский метод	2.50	—
967	—	—	598182. 30	2207043 .45	Картометрич еский метод	2.50	—
968	—	—	598182. 23	2207043 .50	Картометрич еский метод	2.50	—
969	—	—	598182. 17	2207043 .55	Картометрич еский метод	2.50	—
970	—	—	598182. 10	2207043 .60	Картометрич еский метод	2.50	—
971	—	—	598182. 03	2207043 .64	Картометрич еский метод	2.50	—
972	—	—	598181. 96	2207043 .68	Картометрич еский метод	2.50	—
973	—	—	598181. 88	2207043 .71	Картометрич еский метод	2.50	—
974	—	—	598181. 80	2207043 .74	Картометрич еский метод	2.50	—

ГРАФИЧЕСКОЕ ОПИСАНИЕ

местоположения границ населенных пунктов, территориальных зон,
особо охраняемых природных территорий,
зон с особыми условиями использования территории

**населенного пункта станица Павловская Павловского сельского поселения Павловского
района Краснодарского края**

(наименование объекта, местоположение границ которого описано)

Сведения о местоположении измененных (уточненных) границ объекта

1	2	3	4	5	6	7	8
975	—	—	598181. 72	2207043 .76	Картометрич еский метод	2.50	—
976	—	—	598181. 64	2207043 .78	Картометрич еский метод	2.50	—
977	—	—	598181. 56	2207043 .79	Картометрич еский метод	2.50	—
978	—	—	598181. 48	2207043 .80	Картометрич еский метод	2.50	—
979	—	—	598181. 40	2207043 .80	Картометрич еский метод	2.50	—
980	—	—	598181. 32	2207043 .80	Картометрич еский метод	2.50	—
981	—	—	598181. 24	2207043 .79	Картометрич еский метод	2.50	—
982	—	—	598181. 15	2207043 .78	Картометрич еский метод	2.50	—
983	—	—	598181. 07	2207043 .76	Картометрич еский метод	2.50	—
984	—	—	598181. 00	2207043 .74	Картометрич еский метод	2.50	—
985	—	—	598180. 92	2207043 .71	Картометрич еский метод	2.50	—
986	—	—	598180. 84	2207043 .68	Картометрич еский метод	2.50	—
987	—	—	598180. 77	2207043 .64	Картометрич еский метод	2.50	—
988	—	—	598180. 70	2207043 .60	Картометрич еский метод	2.50	—
989	—	—	598180. 63	2207043 .55	Картометрич еский метод	2.50	—
990	—	—	598180. 57	2207043 .50	Картометрич еский метод	2.50	—
991	—	—	598180. 50	2207043 .45	Картометрич еский метод	2.50	—
992	—	—	598180. 44	2207043 .39	Картометрич еский метод	2.50	—
993	—	—	598180. 39	2207043 .33	Картометрич еский метод	2.50	—
994	—	—	598180. 34	2207043 .27	Картометрич еский метод	2.50	—
995	—	—	598180. 29	2207043 .20	Картометрич еский метод	2.50	—
996	—	—	598180. 25	2207043 .13	Картометрич еский метод	2.50	—
997	—	—	598180. 21	2207043 .06	Картометрич еский метод	2.50	—

ГРАФИЧЕСКОЕ ОПИСАНИЕ

местоположения границ населенных пунктов, территориальных зон,
особо охраняемых природных территорий,
зон с особыми условиями использования территории

**населенного пункта станица Павловская Павловского сельского поселения Павловского
района Краснодарского края**

(наименование объекта, местоположение границ которого описано)

Сведения о местоположении измененных (уточненных) границ объекта

1	2	3	4	5	6	7	8
998	—	—	598180. 18	2207042 .98	Картометрич еский метод	2.50	—
999	—	—	598180. 15	2207042 .90	Картометрич еский метод	2.50	—
1000	—	—	598180. 13	2207042 .83	Картометрич еский метод	2.50	—
1001	—	—	598180. 11	2207042 .74	Картометрич еский метод	2.50	—
1002	—	—	598180. 09	2207042 .66	Картометрич еский метод	2.50	—
1003	—	—	598180. 08	2207042 .58	Картометрич еский метод	2.50	—
1004	—	—	598180. 08	2207042 .50	Картометрич еский метод	2.50	—
1005	—	—	598180. 08	2207042 .42	Картометрич еский метод	2.50	—
1006	—	—	598180. 09	2207042 .34	Картометрич еский метод	2.50	—
1007	—	—	598180. 10	2207042 .26	Картометрич еский метод	2.50	—
1008	—	—	598180. 12	2207042 .17	Картометрич еский метод	2.50	—
1009	—	—	598180. 14	2207042 .10	Картометрич еский метод	2.50	—
1010	—	—	598180. 16	2207042 .02	Картометрич еский метод	2.50	—
1011	—	—	598180. 19	2207041 .94	Картометрич еский метод	2.50	—
1012	—	—	598180. 23	2207041 .87	Картометрич еский метод	2.50	—
1013	—	—	598180. 27	2207041 .80	Картометрич еский метод	2.50	—
1014	—	—	598180. 32	2207041 .73	Картометрич еский метод	2.50	—
1015	—	—	598180. 36	2207041 .66	Картометрич еский метод	2.50	—
1016	—	—	598180. 42	2207041 .60	Картометрич еский метод	2.50	—
1017	—	—	598180. 47	2207041 .54	Картометрич еский метод	2.50	—
1018	—	—	598180. 53	2207041 .48	Картометрич еский метод	2.50	—
1019	—	—	598180. 60	2207041 .43	Картометрич еский метод	2.50	—
1020	—	—	598180. 66	2207041 .38	Картометрич еский метод	2.50	—

ГРАФИЧЕСКОЕ ОПИСАНИЕ

местоположения границ населенных пунктов, территориальных зон,
особо охраняемых природных территорий,
зон с особыми условиями использования территории

**населенного пункта станица Павловская Павловского сельского поселения Павловского
района Краснодарского края**

(наименование объекта, местоположение границ которого описано)

Сведения о местоположении измененных (уточненных) границ объекта

1	2	3	4	5	6	7	8
1021	—	—	598180. 73	2207041 .34	Картометрич еский метод	2.50	—
1022	—	—	598180. 81	2207041 .30	Картометрич еский метод	2.50	—
1023	—	—	598180. 88	2207041 .27	Картометрич еский метод	2.50	—
1024	—	—	598180. 96	2207041 .24	Картометрич еский метод	2.50	—
1025	—	—	598181. 04	2207041 .21	Картометрич еский метод	2.50	—
1026	—	—	598181. 11	2207041 .19	Картометрич еский метод	2.50	—
1027	—	—	598181. 20	2207041 .18	Картометрич еский метод	2.50	—
1028	—	—	598181. 28	2207041 .17	Картометрич еский метод	2.50	—
1029	—	—	598181. 36	2207041 .16	Картометрич еский метод	2.50	—
1030	—	—	598181. 44	2207041 .16	Картометрич еский метод	2.50	—
1031	—	—	598181. 52	2207041 .17	Картометрич еский метод	2.50	—
1032	—	—	598181. 60	2207041 .18	Картометрич еский метод	2.50	—
1033	—	—	598181. 68	2207041 .19	Картометрич еский метод	2.50	—
1034	—	—	598181. 76	2207041 .21	Картометрич еский метод	2.50	—
1035	—	—	598181. 84	2207041 .24	Картометрич еский метод	2.50	—
1036	—	—	598181. 92	2207041 .27	Картометрич еский метод	2.50	—
1037	—	—	598181. 99	2207041 .30	Картометрич еский метод	2.50	—
1038	—	—	598182. 07	2207041 .34	Картометрич еский метод	2.50	—
1039	—	—	598182. 14	2207041 .38	Картометрич еский метод	2.50	—
1040	—	—	598182. 20	2207041 .43	Картометрич еский метод	2.50	—
1041	—	—	598182. 27	2207041 .48	Картометрич еский метод	2.50	—
1042	—	—	598182. 33	2207041 .54	Картометрич еский метод	2.50	—
1043	—	—	598182. 38	2207041 .60	Картометрич еский метод	2.50	—

ГРАФИЧЕСКОЕ ОПИСАНИЕ

местоположения границ населенных пунктов, территориальных зон,
особо охраняемых природных территорий,
зон с особыми условиями использования территории

**населенного пункта станица Павловская Павловского сельского поселения Павловского
района Краснодарского края**

(наименование объекта, местоположение границ которого описано)

Сведения о местоположении измененных (уточненных) границ объекта

1	2	3	4	5	6	7	8
1044	—	—	598182. 44	2207041 .66	Картометрич еский метод	2.50	—
1045	—	—	598182. 48	2207041 .73	Картометрич еский метод	2.50	—
1046	—	—	598182. 53	2207041 .80	Картометрич еский метод	2.50	—
1047	—	—	598182. 57	2207041 .87	Картометрич еский метод	2.50	—
1048	—	—	598182. 61	2207041 .94	Картометрич еский метод	2.50	—
1049	—	—	598182. 64	2207042 .02	Картометрич еский метод	2.50	—
1050	—	—	598182. 66	2207042 .10	Картометрич еский метод	2.50	—
1051	—	—	598182. 68	2207042 .17	Картометрич еский метод	2.50	—
1052	—	—	598182. 70	2207042 .26	Картометрич еский метод	2.50	—
1053	—	—	598182. 71	2207042 .34	Картометрич еский метод	2.50	—
1054	—	—	598182. 72	2207042 .42	Картометрич еский метод	2.50	—
1055	—	—	598182. 72	2207042 .50	Картометрич еский метод	2.50	—
955	—	—	598182. 72	2207042 .58	Картометрич еский метод	2.50	—
1056	—	—	599483. 74	2209049 .12	Картометрич еский метод	2.50	—
1057	—	—	599483. 82	2209049 .13	Картометрич еский метод	2.50	—
1058	—	—	599483. 90	2209049 .14	Картометрич еский метод	2.50	—
1059	—	—	599483. 99	2209049 .15	Картометрич еский метод	2.50	—
1060	—	—	599484. 06	2209049 .17	Картометрич еский метод	2.50	—
1061	—	—	599484. 14	2209049 .20	Картометрич еский метод	2.50	—
1062	—	—	599484. 22	2209049 .23	Картометрич еский метод	2.50	—
1063	—	—	599484. 29	2209049 .26	Картометрич еский метод	2.50	—
1064	—	—	599484. 37	2209049 .30	Картометрич еский метод	2.50	—

ГРАФИЧЕСКОЕ ОПИСАНИЕ

местоположения границ населенных пунктов, территориальных зон,
особо охраняемых природных территорий,
зон с особыми условиями использования территории

**населенного пункта станица Павловская Павловского сельского поселения Павловского
района Краснодарского края**

(наименование объекта, местоположение границ которого описано)

Сведения о местоположении измененных (уточненных) границ объекта

1	2	3	4	5	6	7	8
1065	—	—	599484. 44	2209049 .34	Картометрич еский метод	2.50	—
1066	—	—	599484. 50	2209049 .39	Картометрич еский метод	2.50	—
1067	—	—	599484. 57	2209049 .44	Картометрич еский метод	2.50	—
1068	—	—	599484. 63	2209049 .50	Картометрич еский метод	2.50	—
1069	—	—	599484. 68	2209049 .56	Картометрич еский метод	2.50	—
1070	—	—	599484. 74	2209049 .62	Картометрич еский метод	2.50	—
1071	—	—	599484. 78	2209049 .69	Картометрич еский метод	2.50	—
1072	—	—	599484. 83	2209049 .76	Картометрич еский метод	2.50	—
1073	—	—	599484. 87	2209049 .83	Картометрич еский метод	2.50	—
1074	—	—	599484. 91	2209049 .90	Картометрич еский метод	2.50	—
1075	—	—	599484. 94	2209049 .98	Картометрич еский метод	2.50	—
1076	—	—	599484. 96	2209050 .06	Картометрич еский метод	2.50	—
1077	—	—	599484. 98	2209050 .13	Картометрич еский метод	2.50	—
1078	—	—	599485. 00	2209050 .22	Картометрич еский метод	2.50	—
1079	—	—	599485. 01	2209050 .30	Картометрич еский метод	2.50	—
1080	—	—	599485. 02	2209050 .38	Картометрич еский метод	2.50	—
1081	—	—	599485. 02	2209050 .46	Картометрич еский метод	2.50	—
1082	—	—	599485. 02	2209050 .54	Картометрич еский метод	2.50	—
1083	—	—	599485. 01	2209050 .62	Картометрич еский метод	2.50	—
1084	—	—	599484. 99	2209050 .70	Картометрич еский метод	2.50	—
1085	—	—	599484. 97	2209050 .78	Картометрич еский метод	2.50	—
1086	—	—	599484. 95	2209050 .86	Картометрич еский метод	2.50	—
1087	—	—	599484. 92	2209050 .94	Картометрич еский метод	2.50	—

ГРАФИЧЕСКОЕ ОПИСАНИЕ

местоположения границ населенных пунктов, территориальных зон,
особо охраняемых природных территорий,
зон с особыми условиями использования территории

**населенного пункта станица Павловская Павловского сельского поселения Павловского
района Краснодарского края**

(наименование объекта, местоположение границ которого описано)

Сведения о местоположении измененных (уточненных) границ объекта

1	2	3	4	5	6	7	8
1088	—	—	599484. 89	2209051 .02	Картометрич еский метод	2.50	—
1089	—	—	599484. 85	2209051 .09	Картометрич еский метод	2.50	—
1090	—	—	599484. 81	2209051 .16	Картометрич еский метод	2.50	—
1091	—	—	599484. 76	2209051 .23	Картометрич еский метод	2.50	—
1092	—	—	599484. 71	2209051 .29	Картометрич еский метод	2.50	—
1093	—	—	599484. 65	2209051 .35	Картометрич еский метод	2.50	—
1094	—	—	599484. 60	2209051 .41	Картометрич еский метод	2.50	—
1095	—	—	599484. 53	2209051 .46	Картометрич еский метод	2.50	—
1096	—	—	599484. 47	2209051 .51	Картометрич еский метод	2.50	—
1097	—	—	599484. 40	2209051 .56	Картометрич еский метод	2.50	—
1098	—	—	599484. 33	2209051 .60	Картометрич еский метод	2.50	—
1099	—	—	599484. 26	2209051 .64	Картометрич еский метод	2.50	—
1100	—	—	599484. 18	2209051 .67	Картометрич еский метод	2.50	—
1101	—	—	599484. 10	2209051 .70	Картометрич еский метод	2.50	—
1102	—	—	599484. 02	2209051 .72	Картометрич еский метод	2.50	—
1103	—	—	599483. 94	2209051 .74	Картометрич еский метод	2.50	—
1104	—	—	599483. 86	2209051 .75	Картометрич еский метод	2.50	—
1105	—	—	599483. 78	2209051 .76	Картометрич еский метод	2.50	—
1106	—	—	599483. 70	2209051 .76	Картометрич еский метод	2.50	—
1107	—	—	599483. 62	2209051 .76	Картометрич еский метод	2.50	—
1108	—	—	599483. 54	2209051 .75	Картометрич еский метод	2.50	—
1109	—	—	599483. 45	2209051 .74	Картометрич еский метод	2.50	—
1110	—	—	599483. 37	2209051 .72	Картометрич еский метод	2.50	—

ГРАФИЧЕСКОЕ ОПИСАНИЕ

местоположения границ населенных пунктов, территориальных зон,
особо охраняемых природных территорий,
зон с особыми условиями использования территории

**населенного пункта станица Павловская Павловского сельского поселения Павловского
района Краснодарского края**

(наименование объекта, местоположение границ которого описано)

Сведения о местоположении измененных (уточненных) границ объекта

1	2	3	4	5	6	7	8
1111	—	—	599483. 30	2209051 .70	Картометрич еский метод	2.50	—
1112	—	—	599483. 22	2209051 .67	Картометрич еский метод	2.50	—
1113	—	—	599483. 14	2209051 .64	Картометрич еский метод	2.50	—
1114	—	—	599483. 07	2209051 .60	Картометрич еский метод	2.50	—
1115	—	—	599483. 00	2209051 .56	Картометрич еский метод	2.50	—
1116	—	—	599482. 93	2209051 .51	Картометрич еский метод	2.50	—
1117	—	—	599482. 87	2209051 .46	Картометрич еский метод	2.50	—
1118	—	—	599482. 80	2209051 .41	Картометрич еский метод	2.50	—
1119	—	—	599482. 74	2209051 .35	Картометрич еский метод	2.50	—
1120	—	—	599482. 69	2209051 .29	Картометрич еский метод	2.50	—
1121	—	—	599482. 64	2209051 .23	Картометрич еский метод	2.50	—
1122	—	—	599482. 59	2209051 .16	Картометрич еский метод	2.50	—
1123	—	—	599482. 55	2209051 .09	Картометрич еский метод	2.50	—
1124	—	—	599482. 51	2209051 .02	Картометрич еский метод	2.50	—
1125	—	—	599482. 48	2209050 .94	Картометрич еский метод	2.50	—
1126	—	—	599482. 45	2209050 .86	Картометрич еский метод	2.50	—
1127	—	—	599482. 43	2209050 .78	Картометрич еский метод	2.50	—
1128	—	—	599482. 41	2209050 .70	Картометрич еский метод	2.50	—
1129	—	—	599482. 39	2209050 .62	Картометрич еский метод	2.50	—
1130	—	—	599482. 38	2209050 .54	Картометрич еский метод	2.50	—
1131	—	—	599482. 38	2209050 .46	Картометрич еский метод	2.50	—
1132	—	—	599482. 38	2209050 .38	Картометрич еский метод	2.50	—
1133	—	—	599482. 39	2209050 .30	Картометрич еский метод	2.50	—

ГРАФИЧЕСКОЕ ОПИСАНИЕ

местоположения границ населенных пунктов, территориальных зон,
особо охраняемых природных территорий,
зон с особыми условиями использования территории

**населенного пункта станица Павловская Павловского сельского поселения Павловского
района Краснодарского края**

(наименование объекта, местоположение границ которого описано)

Сведения о местоположении измененных (уточненных) границ объекта

1	2	3	4	5	6	7	8
1134	—	—	599482. 40	2209050 .22	Картометрич еский метод	2.50	—
1135	—	—	599482. 42	2209050 .13	Картометрич еский метод	2.50	—
1136	—	—	599482. 44	2209050 .06	Картометрич еский метод	2.50	—
1137	—	—	599482. 46	2209049 .98	Картометрич еский метод	2.50	—
1138	—	—	599482. 49	2209049 .90	Картометрич еский метод	2.50	—
1139	—	—	599482. 53	2209049 .83	Картометрич еский метод	2.50	—
1140	—	—	599482. 57	2209049 .76	Картометрич еский метод	2.50	—
1141	—	—	599482. 62	2209049 .69	Картометрич еский метод	2.50	—
1142	—	—	599482. 66	2209049 .62	Картометрич еский метод	2.50	—
1143	—	—	599482. 72	2209049 .56	Картометрич еский метод	2.50	—
1144	—	—	599482. 77	2209049 .50	Картометрич еский метод	2.50	—
1145	—	—	599482. 83	2209049 .44	Картометрич еский метод	2.50	—
1146	—	—	599482. 90	2209049 .39	Картометрич еский метод	2.50	—
1147	—	—	599482. 96	2209049 .34	Картометрич еский метод	2.50	—
1148	—	—	599483. 03	2209049 .30	Картометрич еский метод	2.50	—
1149	—	—	599483. 11	2209049 .26	Картометрич еский метод	2.50	—
1150	—	—	599483. 18	2209049 .23	Картометрич еский метод	2.50	—
1151	—	—	599483. 26	2209049 .20	Картометрич еский метод	2.50	—
1152	—	—	599483. 34	2209049 .17	Картометрич еский метод	2.50	—
1153	—	—	599483. 41	2209049 .15	Картометрич еский метод	2.50	—
1154	—	—	599483. 50	2209049 .14	Картометрич еский метод	2.50	—
1155	—	—	599483. 58	2209049 .13	Картометрич еский метод	2.50	—
1156	—	—	599483. 66	2209049 .12	Картометрич еский метод	2.50	—

ГРАФИЧЕСКОЕ ОПИСАНИЕ

местоположения границ населенных пунктов, территориальных зон,
особо охраняемых природных территорий,
зон с особыми условиями использования территории

**населенного пункта станица Павловская Павловского сельского поселения Павловского
района Краснодарского края**

(наименование объекта, местоположение границ которого описано)

Сведения о местоположении измененных (уточненных) границ объекта

1	2	3	4	5	6	7	8
1056	—	—	599483. 74	2209049 .12	Картометрич еский метод	2.50	—
1157	—	—	599850. 37	2208944 .15	Картометрич еский метод	2.50	—
1158	—	—	599850. 45	2208944 .16	Картометрич еский метод	2.50	—
1159	—	—	599850. 53	2208944 .17	Картометрич еский метод	2.50	—
1160	—	—	599850. 62	2208944 .18	Картометрич еский метод	2.50	—
1161	—	—	599850. 69	2208944 .20	Картометрич еский метод	2.50	—
1162	—	—	599850. 77	2208944 .23	Картометрич еский метод	2.50	—
1163	—	—	599850. 85	2208944 .26	Картометрич еский метод	2.50	—
1164	—	—	599850. 92	2208944 .29	Картометрич еский метод	2.50	—
1165	—	—	599851. 00	2208944 .33	Картометрич еский метод	2.50	—
1166	—	—	599851. 07	2208944 .37	Картометрич еский метод	2.50	—
1167	—	—	599851. 13	2208944 .42	Картометрич еский метод	2.50	—
1168	—	—	599851. 20	2208944 .47	Картометрич еский метод	2.50	—
1169	—	—	599851. 26	2208944 .53	Картометрич еский метод	2.50	—
1170	—	—	599851. 31	2208944 .59	Картометрич еский метод	2.50	—
1171	—	—	599851. 37	2208944 .65	Картометрич еский метод	2.50	—
1172	—	—	599851. 41	2208944 .72	Картометрич еский метод	2.50	—
1173	—	—	599851. 46	2208944 .79	Картометрич еский метод	2.50	—
1174	—	—	599851. 50	2208944 .86	Картометрич еский метод	2.50	—
1175	—	—	599851. 54	2208944 .93	Картометрич еский метод	2.50	—
1176	—	—	599851. 57	2208945 .01	Картометрич еский метод	2.50	—
1177	—	—	599851. 59	2208945 .09	Картометрич еский метод	2.50	—

ГРАФИЧЕСКОЕ ОПИСАНИЕ

местоположения границ населенных пунктов, территориальных зон,
особо охраняемых природных территорий,
зон с особыми условиями использования территории

**населенного пункта станица Павловская Павловского сельского поселения Павловского
района Краснодарского края**

(наименование объекта, местоположение границ которого описано)

Сведения о местоположении измененных (уточненных) границ объекта

1	2	3	4	5	6	7	8
1178	—	—	599851. 61	2208945 .16	Картометрич еский метод	2.50	—
1179	—	—	599851. 63	2208945 .24	Картометрич еский метод	2.50	—
1180	—	—	599851. 64	2208945 .33	Картометрич еский метод	2.50	—
1181	—	—	599851. 65	2208945 .41	Картометрич еский метод	2.50	—
1182	—	—	599851. 65	2208945 .49	Картометрич еский метод	2.50	—
1183	—	—	599851. 65	2208945 .57	Картометрич еский метод	2.50	—
1184	—	—	599851. 64	2208945 .65	Картометрич еский метод	2.50	—
1185	—	—	599851. 62	2208945 .74	Картометрич еский метод	2.50	—
1186	—	—	599851. 60	2208945 .82	Картометрич еский метод	2.50	—
1187	—	—	599851. 58	2208945 .89	Картометрич еский метод	2.50	—
1188	—	—	599851. 55	2208945 .97	Картометрич еский метод	2.50	—
1189	—	—	599851. 52	2208946 .04	Картометрич еский метод	2.50	—
1190	—	—	599851. 48	2208946 .12	Картометрич еский метод	2.50	—
1191	—	—	599851. 44	2208946 .19	Картометрич еский метод	2.50	—
1192	—	—	599851. 39	2208946 .26	Картометрич еский метод	2.50	—
1193	—	—	599851. 34	2208946 .32	Картометрич еский метод	2.50	—
1194	—	—	599851. 28	2208946 .38	Картометрич еский метод	2.50	—
1195	—	—	599851. 23	2208946 .44	Картометрич еский метод	2.50	—
1196	—	—	599851. 16	2208946 .49	Картометрич еский метод	2.50	—
1197	—	—	599851. 10	2208946 .54	Картометрич еский метод	2.50	—
1198	—	—	599851. 03	2208946 .59	Картометрич еский метод	2.50	—
1199	—	—	599850. 96	2208946 .63	Картометрич еский метод	2.50	—
1200	—	—	599850. 89	2208946 .67	Картометрич еский метод	2.50	—

ГРАФИЧЕСКОЕ ОПИСАНИЕ

местоположения границ населенных пунктов, территориальных зон,
особо охраняемых природных территорий,
зон с особыми условиями использования территории

**населенного пункта станица Павловская Павловского сельского поселения Павловского
района Краснодарского края**

(наименование объекта, местоположение границ которого описано)

Сведения о местоположении измененных (уточненных) границ объекта

1	2	3	4	5	6	7	8
1201	—	—	599850. 81	2208946 .70	Картометрич еский метод	2.50	—
1202	—	—	599850. 73	2208946 .73	Картометрич еский метод	2.50	—
1203	—	—	599850. 66	2208946 .75	Картометрич еский метод	2.50	—
1204	—	—	599850. 57	2208946 .77	Картометрич еский метод	2.50	—
1205	—	—	599850. 49	2208946 .78	Картометрич еский метод	2.50	—
1206	—	—	599850. 41	2208946 .79	Картометрич еский метод	2.50	—
1207	—	—	599850. 33	2208946 .79	Картометрич еский метод	2.50	—
1208	—	—	599850. 25	2208946 .79	Картометрич еский метод	2.50	—
1209	—	—	599850. 17	2208946 .78	Картометрич еский метод	2.50	—
1210	—	—	599850. 08	2208946 .77	Картометрич еский метод	2.50	—
1211	—	—	599850. 00	2208946 .75	Картометрич еский метод	2.50	—
1212	—	—	599849. 93	2208946 .73	Картометрич еский метод	2.50	—
1213	—	—	599849. 85	2208946 .70	Картометрич еский метод	2.50	—
1214	—	—	599849. 77	2208946 .67	Картометрич еский метод	2.50	—
1215	—	—	599849. 70	2208946 .63	Картометрич еский метод	2.50	—
1216	—	—	599849. 63	2208946 .59	Картометрич еский метод	2.50	—
1217	—	—	599849. 56	2208946 .54	Картометрич еский метод	2.50	—
1218	—	—	599849. 50	2208946 .49	Картометрич еский метод	2.50	—
1219	—	—	599849. 43	2208946 .44	Картометрич еский метод	2.50	—
1220	—	—	599849. 38	2208946 .38	Картометрич еский метод	2.50	—
1221	—	—	599849. 32	2208946 .32	Картометрич еский метод	2.50	—
1222	—	—	599849. 27	2208946 .26	Картометрич еский метод	2.50	—
1223	—	—	599849. 22	2208946 .19	Картометрич еский метод	2.50	—

ГРАФИЧЕСКОЕ ОПИСАНИЕ

местоположения границ населенных пунктов, территориальных зон,
особо охраняемых природных территорий,
зон с особыми условиями использования территории

**населенного пункта станица Павловская Павловского сельского поселения Павловского
района Краснодарского края**

(наименование объекта, местоположение границ которого описано)

Сведения о местоположении измененных (уточненных) границ объекта

1	2	3	4	5	6	7	8
1224	—	—	599849. 18	2208946 .12	Картометрич еский метод	2.50	—
1225	—	—	599849. 14	2208946 .04	Картометрич еский метод	2.50	—
1226	—	—	599849. 11	2208945 .97	Картометрич еский метод	2.50	—
1227	—	—	599849. 08	2208945 .89	Картометрич еский метод	2.50	—
1228	—	—	599849. 06	2208945 .82	Картометрич еский метод	2.50	—
1229	—	—	599849. 04	2208945 .74	Картометрич еский метод	2.50	—
1230	—	—	599849. 02	2208945 .65	Картометрич еский метод	2.50	—
1231	—	—	599849. 01	2208945 .57	Картометрич еский метод	2.50	—
1232	—	—	599849. 01	2208945 .49	Картометрич еский метод	2.50	—
1233	—	—	599849. 01	2208945 .41	Картометрич еский метод	2.50	—
1234	—	—	599849. 02	2208945 .33	Картометрич еский метод	2.50	—
1235	—	—	599849. 03	2208945 .24	Картометрич еский метод	2.50	—
1236	—	—	599849. 05	2208945 .16	Картометрич еский метод	2.50	—
1237	—	—	599849. 07	2208945 .09	Картометрич еский метод	2.50	—
1238	—	—	599849. 09	2208945 .01	Картометрич еский метод	2.50	—
1239	—	—	599849. 12	2208944 .93	Картометрич еский метод	2.50	—
1240	—	—	599849. 16	2208944 .86	Картометрич еский метод	2.50	—
1241	—	—	599849. 20	2208944 .79	Картометрич еский метод	2.50	—
1242	—	—	599849. 25	2208944 .72	Картометрич еский метод	2.50	—
1243	—	—	599849. 29	2208944 .65	Картометрич еский метод	2.50	—
1244	—	—	599849. 35	2208944 .59	Картометрич еский метод	2.50	—
1245	—	—	599849. 40	2208944 .53	Картометрич еский метод	2.50	—
1246	—	—	599849. 46	2208944 .47	Картометрич еский метод	2.50	—

ГРАФИЧЕСКОЕ ОПИСАНИЕ

местоположения границ населенных пунктов, территориальных зон,
особо охраняемых природных территорий,
зон с особыми условиями использования территории

**населенного пункта станица Павловская Павловского сельского поселения Павловского
района Краснодарского края**

(наименование объекта, местоположение границ которого описано)

Сведения о местоположении измененных (уточненных) границ объекта

1	2	3	4	5	6	7	8
1247	—	—	599849. 53	2208944 .42	Картометрич еский метод	2.50	—
1248	—	—	599849. 59	2208944 .37	Картометрич еский метод	2.50	—
1249	—	—	599849. 66	2208944 .33	Картометрич еский метод	2.50	—
1250	—	—	599849. 74	2208944 .29	Картометрич еский метод	2.50	—
1251	—	—	599849. 81	2208944 .26	Картометрич еский метод	2.50	—
1252	—	—	599849. 89	2208944 .23	Картометрич еский метод	2.50	—
1253	—	—	599849. 97	2208944 .20	Картометрич еский метод	2.50	—
1254	—	—	599850. 04	2208944 .18	Картометрич еский метод	2.50	—
1255	—	—	599850. 13	2208944 .17	Картометрич еский метод	2.50	—
1256	—	—	599850. 21	2208944 .16	Картометрич еский метод	2.50	—
1257	—	—	599850. 29	2208944 .15	Картометрич еский метод	2.50	—
1157	—	—	599850. 37	2208944 .15	Картометрич еский метод	2.50	—
1258	—	—	600530. 64	2205202 .53	Картометрич еский метод	2.50	—
1259	—	—	600530. 63	2205202 .61	Картометрич еский метод	2.50	—
1260	—	—	600530. 61	2205202 .69	Картометрич еский метод	2.50	—
1261	—	—	600530. 59	2205202 .78	Картометрич еский метод	2.50	—
1262	—	—	600530. 57	2205202 .85	Картометрич еский метод	2.50	—
1263	—	—	600530. 54	2205202 .93	Картометрич еский метод	2.50	—
1264	—	—	600530. 51	2205203 .00	Картометрич еский метод	2.50	—
1265	—	—	600530. 47	2205203 .08	Картометрич еский метод	2.50	—
1266	—	—	600530. 43	2205203 .15	Картометрич еский метод	2.50	—
1267	—	—	600530. 38	2205203 .22	Картометрич еский метод	2.50	—

ГРАФИЧЕСКОЕ ОПИСАНИЕ

местоположения границ населенных пунктов, территориальных зон,
особо охраняемых природных территорий,
зон с особыми условиями использования территории

**населенного пункта станица Павловская Павловского сельского поселения Павловского
района Краснодарского края**

(наименование объекта, местоположение границ которого описано)

Сведения о местоположении измененных (уточненных) границ объекта

1	2	3	4	5	6	7	8
1268	—	—	600530. 33	2205203 .28	Картометрич еский метод	2.50	—
1269	—	—	600530. 27	2205203 .34	Картометрич еский метод	2.50	—
1270	—	—	600530. 22	2205203 .40	Картометрич еский метод	2.50	—
1271	—	—	600530. 15	2205203 .45	Картометрич еский метод	2.50	—
1272	—	—	600530. 09	2205203 .50	Картометрич еский метод	2.50	—
1273	—	—	600530. 02	2205203 .55	Картометрич еский метод	2.50	—
1274	—	—	600529. 95	2205203 .59	Картометрич еский метод	2.50	—
1275	—	—	600529. 88	2205203 .63	Картометрич еский метод	2.50	—
1276	—	—	600529. 80	2205203 .66	Картометрич еский метод	2.50	—
1277	—	—	600529. 72	2205203 .69	Картометрич еский метод	2.50	—
1278	—	—	600529. 64	2205203 .71	Картометрич еский метод	2.50	—
1279	—	—	600529. 56	2205203 .73	Картометрич еский метод	2.50	—
1280	—	—	600529. 48	2205203 .74	Картометрич еский метод	2.50	—
1281	—	—	600529. 40	2205203 .75	Картометрич еский метод	2.50	—
1282	—	—	600529. 32	2205203 .75	Картометрич еский метод	2.50	—
1283	—	—	600529. 24	2205203 .75	Картометрич еский метод	2.50	—
1284	—	—	600529. 16	2205203 .74	Картометрич еский метод	2.50	—
1285	—	—	600529. 07	2205203 .73	Картометрич еский метод	2.50	—
1286	—	—	600528. 99	2205203 .71	Картометрич еский метод	2.50	—
1287	—	—	600528. 92	2205203 .69	Картометрич еский метод	2.50	—
1288	—	—	600528. 84	2205203 .66	Картометрич еский метод	2.50	—
1289	—	—	600528. 76	2205203 .63	Картометрич еский метод	2.50	—
1290	—	—	600528. 69	2205203 .59	Картометрич еский метод	2.50	—

ГРАФИЧЕСКОЕ ОПИСАНИЕ

местоположения границ населенных пунктов, территориальных зон,
особо охраняемых природных территорий,
зон с особыми условиями использования территории

**населенного пункта станица Павловская Павловского сельского поселения Павловского
района Краснодарского края**

(наименование объекта, местоположение границ которого описано)

Сведения о местоположении измененных (уточненных) границ объекта

1	2	3	4	5	6	7	8
1291	—	—	600528. 62	2205203 .55	Картометрич еский метод	2.50	—
1292	—	—	600528. 55	2205203 .50	Картометрич еский метод	2.50	—
1293	—	—	600528. 49	2205203 .45	Картометрич еский метод	2.50	—
1294	—	—	600528. 42	2205203 .40	Картометрич еский метод	2.50	—
1295	—	—	600528. 36	2205203 .34	Картометрич еский метод	2.50	—
1296	—	—	600528. 31	2205203 .28	Картометрич еский метод	2.50	—
1297	—	—	600528. 26	2205203 .22	Картометрич еский метод	2.50	—
1298	—	—	600528. 21	2205203 .15	Картометрич еский метод	2.50	—
1299	—	—	600528. 17	2205203 .08	Картометрич еский метод	2.50	—
1300	—	—	600528. 13	2205203 .00	Картометрич еский метод	2.50	—
1301	—	—	600528. 10	2205202 .93	Картометрич еский метод	2.50	—
1302	—	—	600528. 07	2205202 .85	Картометрич еский метод	2.50	—
1303	—	—	600528. 05	2205202 .78	Картометрич еский метод	2.50	—
1304	—	—	600528. 03	2205202 .69	Картометрич еский метод	2.50	—
1305	—	—	600528. 01	2205202 .61	Картометрич еский метод	2.50	—
1306	—	—	600528. 00	2205202 .53	Картометрич еский метод	2.50	—
1307	—	—	600528. 00	2205202 .45	Картометрич еский метод	2.50	—
1308	—	—	600528. 00	2205202 .37	Картометрич еский метод	2.50	—
1309	—	—	600528. 01	2205202 .29	Картометрич еский метод	2.50	—
1310	—	—	600528. 02	2205202 .20	Картометрич еский метод	2.50	—
1311	—	—	600528. 04	2205202 .12	Картометрич еский метод	2.50	—
1312	—	—	600528. 06	2205202 .04	Картометрич еский метод	2.50	—
1313	—	—	600528. 08	2205201 .97	Картометрич еский метод	2.50	—

ГРАФИЧЕСКОЕ ОПИСАНИЕ

местоположения границ населенных пунктов, территориальных зон,
особо охраняемых природных территорий,
зон с особыми условиями использования территории

**населенного пункта станица Павловская Павловского сельского поселения Павловского
района Краснодарского края**

(наименование объекта, местоположение границ которого описано)

Сведения о местоположении измененных (уточненных) границ объекта

1	2	3	4	5	6	7	8
1314	—	—	600528. 11	2205201 .89	Картометрич еский метод	2.50	—
1315	—	—	600528. 15	2205201 .82	Картометрич еский метод	2.50	—
1316	—	—	600528. 19	2205201 .75	Картометрич еский метод	2.50	—
1317	—	—	600528. 24	2205201 .68	Картометрич еский метод	2.50	—
1318	—	—	600528. 28	2205201 .61	Картометрич еский метод	2.50	—
1319	—	—	600528. 34	2205201 .55	Картометрич еский метод	2.50	—
1320	—	—	600528. 39	2205201 .49	Картометрич еский метод	2.50	—
1321	—	—	600528. 45	2205201 .43	Картометрич еский метод	2.50	—
1322	—	—	600528. 52	2205201 .38	Картометрич еский метод	2.50	—
1323	—	—	600528. 58	2205201 .33	Картометрич еский метод	2.50	—
1324	—	—	600528. 65	2205201 .29	Картометрич еский метод	2.50	—
1325	—	—	600528. 73	2205201 .25	Картометрич еский метод	2.50	—
1326	—	—	600528. 80	2205201 .22	Картометрич еский метод	2.50	—
1327	—	—	600528. 88	2205201 .19	Картометрич еский метод	2.50	—
1328	—	—	600528. 96	2205201 .16	Картометрич еский метод	2.50	—
1329	—	—	600529. 03	2205201 .14	Картометрич еский метод	2.50	—
1330	—	—	600529. 12	2205201 .13	Картометрич еский метод	2.50	—
1331	—	—	600529. 20	2205201 .12	Картометрич еский метод	2.50	—
1332	—	—	600529. 28	2205201 .11	Картометрич еский метод	2.50	—
1333	—	—	600529. 36	2205201 .11	Картометрич еский метод	2.50	—
1334	—	—	600529. 44	2205201 .12	Картометрич еский метод	2.50	—
1335	—	—	600529. 52	2205201 .13	Картометрич еский метод	2.50	—
1336	—	—	600529. 60	2205201 .14	Картометрич еский метод	2.50	—

ГРАФИЧЕСКОЕ ОПИСАНИЕ

местоположения границ населенных пунктов, территориальных зон,
особо охраняемых природных территорий,
зон с особыми условиями использования территории

**населенного пункта станица Павловская Павловского сельского поселения Павловского
района Краснодарского края**

(наименование объекта, местоположение границ которого описано)

Сведения о местоположении измененных (уточненных) границ объекта

1	2	3	4	5	6	7	8
1337	—	—	600529. 68	2205201 .16	Картометрич еский метод	2.50	—
1338	—	—	600529. 76	2205201 .19	Картометрич еский метод	2.50	—
1339	—	—	600529. 84	2205201 .22	Картометрич еский метод	2.50	—
1340	—	—	600529. 91	2205201 .25	Картометрич еский метод	2.50	—
1341	—	—	600529. 99	2205201 .29	Картометрич еский метод	2.50	—
1342	—	—	600530. 06	2205201 .33	Картометрич еский метод	2.50	—
1343	—	—	600530. 12	2205201 .38	Картометрич еский метод	2.50	—
1344	—	—	600530. 19	2205201 .43	Картометрич еский метод	2.50	—
1345	—	—	600530. 25	2205201 .49	Картометрич еский метод	2.50	—
1346	—	—	600530. 30	2205201 .55	Картометрич еский метод	2.50	—
1347	—	—	600530. 36	2205201 .61	Картометрич еский метод	2.50	—
1348	—	—	600530. 40	2205201 .68	Картометрич еский метод	2.50	—
1349	—	—	600530. 45	2205201 .75	Картометрич еский метод	2.50	—
1350	—	—	600530. 49	2205201 .82	Картометрич еский метод	2.50	—
1351	—	—	600530. 53	2205201 .89	Картометрич еский метод	2.50	—
1352	—	—	600530. 56	2205201 .97	Картометрич еский метод	2.50	—
1353	—	—	600530. 58	2205202 .04	Картометрич еский метод	2.50	—
1354	—	—	600530. 60	2205202 .12	Картометрич еский метод	2.50	—
1355	—	—	600530. 62	2205202 .20	Картометрич еский метод	2.50	—
1356	—	—	600530. 63	2205202 .29	Картометрич еский метод	2.50	—
1357	—	—	600530. 64	2205202 .37	Картометрич еский метод	2.50	—
1358	—	—	600530. 64	2205202 .45	Картометрич еский метод	2.50	—
1258	—	—	600530. 64	2205202 .53	Картометрич еский метод	2.50	—

ГРАФИЧЕСКОЕ ОПИСАНИЕ

местоположения границ населенных пунктов, территориальных зон,
особо охраняемых природных территорий,
зон с особыми условиями использования территории

**населенного пункта станица Павловская Павловского сельского поселения Павловского
района Краснодарского края**

(наименование объекта, местоположение границ которого описано)

Сведения о местоположении измененных (уточненных) границ объекта

1	2	3	4	5	6	7	8
1359	—	—	599801. 20	2209181 .17	Картометрич еский метод	2.50	—
1360	—	—	599801. 28	2209181 .18	Картометрич еский метод	2.50	—
1361	—	—	599801. 36	2209181 .19	Картометрич еский метод	2.50	—
1362	—	—	599801. 45	2209181 .20	Картометрич еский метод	2.50	—
1363	—	—	599801. 52	2209181 .22	Картометрич еский метод	2.50	—
1364	—	—	599801. 60	2209181 .25	Картометрич еский метод	2.50	—
1365	—	—	599801. 68	2209181 .28	Картометрич еский метод	2.50	—
1366	—	—	599801. 75	2209181 .31	Картометрич еский метод	2.50	—
1367	—	—	599801. 83	2209181 .35	Картометрич еский метод	2.50	—
1368	—	—	599801. 90	2209181 .39	Картометрич еский метод	2.50	—
1369	—	—	599801. 96	2209181 .44	Картометрич еский метод	2.50	—
1370	—	—	599802. 03	2209181 .49	Картометрич еский метод	2.50	—
1371	—	—	599802. 09	2209181 .55	Картометрич еский метод	2.50	—
1372	—	—	599802. 14	2209181 .61	Картометрич еский метод	2.50	—
1373	—	—	599802. 20	2209181 .67	Картометрич еский метод	2.50	—
1374	—	—	599802. 24	2209181 .74	Картометрич еский метод	2.50	—
1375	—	—	599802. 29	2209181 .81	Картометрич еский метод	2.50	—
1376	—	—	599802. 33	2209181 .88	Картометрич еский метод	2.50	—
1377	—	—	599802. 37	2209181 .95	Картометрич еский метод	2.50	—
1378	—	—	599802. 40	2209182 .03	Картометрич еский метод	2.50	—
1379	—	—	599802. 42	2209182 .11	Картометрич еский метод	2.50	—
1380	—	—	599802. 44	2209182 .18	Картометрич еский метод	2.50	—

ГРАФИЧЕСКОЕ ОПИСАНИЕ

местоположения границ населенных пунктов, территориальных зон,
особо охраняемых природных территорий,
зон с особыми условиями использования территории

**населенного пункта станица Павловская Павловского сельского поселения Павловского
района Краснодарского края**

(наименование объекта, местоположение границ которого описано)

Сведения о местоположении измененных (уточненных) границ объекта

1	2	3	4	5	6	7	8
1381	—	—	599802. 46	2209182 .26	Картометрич еский метод	2.50	—
1382	—	—	599802. 47	2209182 .35	Картометрич еский метод	2.50	—
1383	—	—	599802. 48	2209182 .43	Картометрич еский метод	2.50	—
1384	—	—	599802. 48	2209182 .51	Картометрич еский метод	2.50	—
1385	—	—	599802. 48	2209182 .59	Картометрич еский метод	2.50	—
1386	—	—	599802. 47	2209182 .67	Картометрич еский метод	2.50	—
1387	—	—	599802. 45	2209182 .76	Картометрич еский метод	2.50	—
1388	—	—	599802. 43	2209182 .84	Картометрич еский метод	2.50	—
1389	—	—	599802. 41	2209182 .91	Картометрич еский метод	2.50	—
1390	—	—	599802. 38	2209182 .99	Картометрич еский метод	2.50	—
1391	—	—	599802. 35	2209183 .07	Картометрич еский метод	2.50	—
1392	—	—	599802. 31	2209183 .14	Картометрич еский метод	2.50	—
1393	—	—	599802. 27	2209183 .21	Картометрич еский метод	2.50	—
1394	—	—	599802. 22	2209183 .28	Картометрич еский метод	2.50	—
1395	—	—	599802. 17	2209183 .34	Картометрич еский метод	2.50	—
1396	—	—	599802. 11	2209183 .40	Картометрич еский метод	2.50	—
1397	—	—	599802. 06	2209183 .46	Картометрич еский метод	2.50	—
1398	—	—	599801. 99	2209183 .51	Картометрич еский метод	2.50	—
1399	—	—	599801. 93	2209183 .56	Картометрич еский метод	2.50	—
1400	—	—	599801. 86	2209183 .61	Картометрич еский метод	2.50	—
1401	—	—	599801. 79	2209183 .65	Картометрич еский метод	2.50	—
1402	—	—	599801. 72	2209183 .69	Картометрич еский метод	2.50	—
1403	—	—	599801. 64	2209183 .72	Картометрич еский метод	2.50	—

ГРАФИЧЕСКОЕ ОПИСАНИЕ

местоположения границ населенных пунктов, территориальных зон,
особо охраняемых природных территорий,
зон с особыми условиями использования территории

**населенного пункта станица Павловская Павловского сельского поселения Павловского
района Краснодарского края**

(наименование объекта, местоположение границ которого описано)

Сведения о местоположении измененных (уточненных) границ объекта

1	2	3	4	5	6	7	8
1404	—	—	599801. 56	2209183 .75	Картометрич еский метод	2.50	—
1405	—	—	599801. 49	2209183 .77	Картометрич еский метод	2.50	—
1406	—	—	599801. 40	2209183 .79	Картометрич еский метод	2.50	—
1407	—	—	599801. 32	2209183 .80	Картометрич еский метод	2.50	—
1408	—	—	599801. 24	2209183 .81	Картометрич еский метод	2.50	—
1409	—	—	599801. 16	2209183 .81	Картометрич еский метод	2.50	—
1410	—	—	599801. 08	2209183 .81	Картометрич еский метод	2.50	—
1411	—	—	599801. 00	2209183 .80	Картометрич еский метод	2.50	—
1412	—	—	599800. 92	2209183 .79	Картометрич еский метод	2.50	—
1413	—	—	599800. 83	2209183 .77	Картометрич еский метод	2.50	—
1414	—	—	599800. 76	2209183 .75	Картометрич еский метод	2.50	—
1415	—	—	599800. 68	2209183 .72	Картометрич еский метод	2.50	—
1416	—	—	599800. 60	2209183 .69	Картометрич еский метод	2.50	—
1417	—	—	599800. 53	2209183 .65	Картометрич еский метод	2.50	—
1418	—	—	599800. 46	2209183 .61	Картометрич еский метод	2.50	—
1419	—	—	599800. 39	2209183 .56	Картометрич еский метод	2.50	—
1420	—	—	599800. 33	2209183 .51	Картометрич еский метод	2.50	—
1421	—	—	599800. 26	2209183 .46	Картометрич еский метод	2.50	—
1422	—	—	599800. 21	2209183 .40	Картометрич еский метод	2.50	—
1423	—	—	599800. 15	2209183 .34	Картометрич еский метод	2.50	—
1424	—	—	599800. 10	2209183 .28	Картометрич еский метод	2.50	—
1425	—	—	599800. 05	2209183 .21	Картометрич еский метод	2.50	—
1426	—	—	599800. 01	2209183 .14	Картометрич еский метод	2.50	—

ГРАФИЧЕСКОЕ ОПИСАНИЕ

местоположения границ населенных пунктов, территориальных зон,
особо охраняемых природных территорий,
зон с особыми условиями использования территории

**населенного пункта станица Павловская Павловского сельского поселения Павловского
района Краснодарского края**

(наименование объекта, местоположение границ которого описано)

Сведения о местоположении измененных (уточненных) границ объекта

1	2	3	4	5	6	7	8
1427	—	—	599799. 97	2209183 .07	Картометрич еский метод	2.50	—
1428	—	—	599799. 94	2209182 .99	Картометрич еский метод	2.50	—
1429	—	—	599799. 91	2209182 .91	Картометрич еский метод	2.50	—
1430	—	—	599799. 89	2209182 .84	Картометрич еский метод	2.50	—
1431	—	—	599799. 87	2209182 .76	Картометрич еский метод	2.50	—
1432	—	—	599799. 85	2209182 .67	Картометрич еский метод	2.50	—
1433	—	—	599799. 84	2209182 .59	Картометрич еский метод	2.50	—
1434	—	—	599799. 84	2209182 .51	Картометрич еский метод	2.50	—
1435	—	—	599799. 84	2209182 .43	Картометрич еский метод	2.50	—
1436	—	—	599799. 85	2209182 .35	Картометрич еский метод	2.50	—
1437	—	—	599799. 86	2209182 .26	Картометрич еский метод	2.50	—
1438	—	—	599799. 88	2209182 .18	Картометрич еский метод	2.50	—
1439	—	—	599799. 90	2209182 .11	Картометрич еский метод	2.50	—
1440	—	—	599799. 92	2209182 .03	Картометрич еский метод	2.50	—
1441	—	—	599799. 95	2209181 .95	Картометрич еский метод	2.50	—
1442	—	—	599799. 99	2209181 .88	Картометрич еский метод	2.50	—
1443	—	—	599800. 03	2209181 .81	Картометрич еский метод	2.50	—
1444	—	—	599800. 08	2209181 .74	Картометрич еский метод	2.50	—
1445	—	—	599800. 12	2209181 .67	Картометрич еский метод	2.50	—
1446	—	—	599800. 18	2209181 .61	Картометрич еский метод	2.50	—
1447	—	—	599800. 23	2209181 .55	Картометрич еский метод	2.50	—
1448	—	—	599800. 29	2209181 .49	Картометрич еский метод	2.50	—
1449	—	—	599800. 36	2209181 .44	Картометрич еский метод	2.50	—

ГРАФИЧЕСКОЕ ОПИСАНИЕ

местоположения границ населенных пунктов, территориальных зон,
особо охраняемых природных территорий,
зон с особыми условиями использования территории

**населенного пункта станица Павловская Павловского сельского поселения Павловского
района Краснодарского края**

(наименование объекта, местоположение границ которого описано)

Сведения о местоположении измененных (уточненных) границ объекта

1	2	3	4	5	6	7	8
1450	—	—	599800. 42	2209181 .39	Картометрич еский метод	2.50	—
1451	—	—	599800. 49	2209181 .35	Картометрич еский метод	2.50	—
1452	—	—	599800. 57	2209181 .31	Картометрич еский метод	2.50	—
1453	—	—	599800. 64	2209181 .28	Картометрич еский метод	2.50	—
1454	—	—	599800. 72	2209181 .25	Картометрич еский метод	2.50	—
1455	—	—	599800. 80	2209181 .22	Картометрич еский метод	2.50	—
1456	—	—	599800. 87	2209181 .20	Картометрич еский метод	2.50	—
1457	—	—	599800. 96	2209181 .19	Картометрич еский метод	2.50	—
1458	—	—	599801. 04	2209181 .18	Картометрич еский метод	2.50	—
1459	—	—	599801. 12	2209181 .17	Картометрич еский метод	2.50	—
1359	—	—	599801. 20	2209181 .17	Картометрич еский метод	2.50	—
1460	—	—	601021. 60	2204211 .93	Картометрич еский метод	2.50	—
1461	—	—	601021. 68	2204211 .94	Картометрич еский метод	2.50	—
1462	—	—	601021. 76	2204211 .95	Картометрич еский метод	2.50	—
1463	—	—	601021. 84	2204211 .96	Картометрич еский метод	2.50	—
1464	—	—	601021. 92	2204211 .98	Картометрич еский метод	2.50	—
1465	—	—	601022. 00	2204212 .01	Картометрич еский метод	2.50	—
1466	—	—	601022. 08	2204212 .04	Картометрич еский метод	2.50	—
1467	—	—	601022. 15	2204212 .07	Картометрич еский метод	2.50	—
1468	—	—	601022. 23	2204212 .11	Картометрич еский метод	2.50	—
1469	—	—	601022. 30	2204212 .15	Картометрич еский метод	2.50	—
1470	—	—	601022. 36	2204212 .20	Картометрич еский метод	2.50	—

ГРАФИЧЕСКОЕ ОПИСАНИЕ

местоположения границ населенных пунктов, территориальных зон,
особо охраняемых природных территорий,
зон с особыми условиями использования территории

**населенного пункта станица Павловская Павловского сельского поселения Павловского
района Краснодарского края**

(наименование объекта, местоположение границ которого описано)

Сведения о местоположении измененных (уточненных) границ объекта

1	2	3	4	5	6	7	8
1471	—	—	601022. 43	2204212 .25	Картометрич еский метод	2.50	—
1472	—	—	601022. 49	2204212 .31	Картометрич еский метод	2.50	—
1473	—	—	601022. 54	2204212 .37	Картометрич еский метод	2.50	—
1474	—	—	601022. 60	2204212 .43	Картометрич еский метод	2.50	—
1475	—	—	601022. 64	2204212 .50	Картометрич еский метод	2.50	—
1476	—	—	601022. 69	2204212 .57	Картометрич еский метод	2.50	—
1477	—	—	601022. 73	2204212 .64	Картометрич еский метод	2.50	—
1478	—	—	601022. 77	2204212 .71	Картометрич еский метод	2.50	—
1479	—	—	601022. 80	2204212 .79	Картометрич еский метод	2.50	—
1480	—	—	601022. 82	2204212 .87	Картометрич еский метод	2.50	—
1481	—	—	601022. 84	2204212 .94	Картометрич еский метод	2.50	—
1482	—	—	601022. 86	2204213 .02	Картометрич еский метод	2.50	—
1483	—	—	601022. 87	2204213 .11	Картометрич еский метод	2.50	—
1484	—	—	601022. 88	2204213 .19	Картометрич еский метод	2.50	—
1485	—	—	601022. 88	2204213 .27	Картометрич еский метод	2.50	—
1486	—	—	601022. 88	2204213 .35	Картометрич еский метод	2.50	—
1487	—	—	601022. 87	2204213 .43	Картометрич еский метод	2.50	—
1488	—	—	601022. 85	2204213 .52	Картометрич еский метод	2.50	—
1489	—	—	601022. 83	2204213 .60	Картометрич еский метод	2.50	—
1490	—	—	601022. 81	2204213 .67	Картометрич еский метод	2.50	—
1491	—	—	601022. 78	2204213 .75	Картометрич еский метод	2.50	—
1492	—	—	601022. 75	2204213 .83	Картометрич еский метод	2.50	—
1493	—	—	601022. 71	2204213 .90	Картометрич еский метод	2.50	—

ГРАФИЧЕСКОЕ ОПИСАНИЕ

местоположения границ населенных пунктов, территориальных зон,
особо охраняемых природных территорий,
зон с особыми условиями использования территории

**населенного пункта станица Павловская Павловского сельского поселения Павловского
района Краснодарского края**

(наименование объекта, местоположение границ которого описано)

Сведения о местоположении измененных (уточненных) границ объекта

1	2	3	4	5	6	7	8
1494	—	—	601022. 67	2204213 .97	Картометрич еский метод	2.50	—
1495	—	—	601022. 62	2204214 .04	Картометрич еский метод	2.50	—
1496	—	—	601022. 57	2204214 .10	Картометрич еский метод	2.50	—
1497	—	—	601022. 52	2204214 .16	Картометрич еский метод	2.50	—
1498	—	—	601022. 46	2204214 .22	Картометрич еский метод	2.50	—
1499	—	—	601022. 39	2204214 .27	Картометрич еский метод	2.50	—
1500	—	—	601022. 33	2204214 .32	Картометрич еский метод	2.50	—
1501	—	—	601022. 26	2204214 .37	Картометрич еский метод	2.50	—
1502	—	—	601022. 19	2204214 .41	Картометрич еский метод	2.50	—
1503	—	—	601022. 12	2204214 .45	Картометрич еский метод	2.50	—
1504	—	—	601022. 04	2204214 .48	Картометрич еский метод	2.50	—
1505	—	—	601021. 96	2204214 .51	Картометрич еский метод	2.50	—
1506	—	—	601021. 89	2204214 .53	Картометрич еский метод	2.50	—
1507	—	—	601021. 80	2204214 .55	Картометрич еский метод	2.50	—
1508	—	—	601021. 72	2204214 .56	Картометрич еский метод	2.50	—
1509	—	—	601021. 64	2204214 .57	Картометрич еский метод	2.50	—
1510	—	—	601021. 56	2204214 .57	Картометрич еский метод	2.50	—
1511	—	—	601021. 48	2204214 .57	Картометрич еский метод	2.50	—
1512	—	—	601021. 40	2204214 .56	Картометрич еский метод	2.50	—
1513	—	—	601021. 31	2204214 .55	Картометрич еский метод	2.50	—
1514	—	—	601021. 23	2204214 .53	Картометрич еский метод	2.50	—
1515	—	—	601021. 16	2204214 .51	Картометрич еский метод	2.50	—
1516	—	—	601021. 08	2204214 .48	Картометрич еский метод	2.50	—

ГРАФИЧЕСКОЕ ОПИСАНИЕ

местоположения границ населенных пунктов, территориальных зон,
особо охраняемых природных территорий,
зон с особыми условиями использования территории

**населенного пункта станица Павловская Павловского сельского поселения Павловского
района Краснодарского края**

(наименование объекта, местоположение границ которого описано)

Сведения о местоположении измененных (уточненных) границ объекта

1	2	3	4	5	6	7	8
1517	—	—	601021. 00	2204214 .45	Картометрич еский метод	2.50	—
1518	—	—	601020. 93	2204214 .41	Картометрич еский метод	2.50	—
1519	—	—	601020. 86	2204214 .37	Картометрич еский метод	2.50	—
1520	—	—	601020. 79	2204214 .32	Картометрич еский метод	2.50	—
1521	—	—	601020. 73	2204214 .27	Картометрич еский метод	2.50	—
1522	—	—	601020. 66	2204214 .22	Картометрич еский метод	2.50	—
1523	—	—	601020. 60	2204214 .16	Картометрич еский метод	2.50	—
1524	—	—	601020. 55	2204214 .10	Картометрич еский метод	2.50	—
1525	—	—	601020. 50	2204214 .04	Картометрич еский метод	2.50	—
1526	—	—	601020. 45	2204213 .97	Картометрич еский метод	2.50	—
1527	—	—	601020. 41	2204213 .90	Картометрич еский метод	2.50	—
1528	—	—	601020. 37	2204213 .83	Картометрич еский метод	2.50	—
1529	—	—	601020. 34	2204213 .75	Картометрич еский метод	2.50	—
1530	—	—	601020. 31	2204213 .67	Картометрич еский метод	2.50	—
1531	—	—	601020. 29	2204213 .60	Картометрич еский метод	2.50	—
1532	—	—	601020. 27	2204213 .52	Картометрич еский метод	2.50	—
1533	—	—	601020. 25	2204213 .43	Картометрич еский метод	2.50	—
1534	—	—	601020. 24	2204213 .35	Картометрич еский метод	2.50	—
1535	—	—	601020. 24	2204213 .27	Картометрич еский метод	2.50	—
1536	—	—	601020. 24	2204213 .19	Картометрич еский метод	2.50	—
1537	—	—	601020. 25	2204213 .11	Картометрич еский метод	2.50	—
1538	—	—	601020. 26	2204213 .02	Картометрич еский метод	2.50	—
1539	—	—	601020. 28	2204212 .94	Картометрич еский метод	2.50	—

ГРАФИЧЕСКОЕ ОПИСАНИЕ

местоположения границ населенных пунктов, территориальных зон,
особо охраняемых природных территорий,
зон с особыми условиями использования территории

**населенного пункта станица Павловская Павловского сельского поселения Павловского
района Краснодарского края**

(наименование объекта, местоположение границ которого описано)

Сведения о местоположении измененных (уточненных) границ объекта

1	2	3	4	5	6	7	8
1540	—	—	601020. 30	2204212 .87	Картометрич еский метод	2.50	—
1541	—	—	601020. 32	2204212 .79	Картометрич еский метод	2.50	—
1542	—	—	601020. 35	2204212 .71	Картометрич еский метод	2.50	—
1543	—	—	601020. 39	2204212 .64	Картометрич еский метод	2.50	—
1544	—	—	601020. 43	2204212 .57	Картометрич еский метод	2.50	—
1545	—	—	601020. 48	2204212 .50	Картометрич еский метод	2.50	—
1546	—	—	601020. 52	2204212 .43	Картометрич еский метод	2.50	—
1547	—	—	601020. 58	2204212 .37	Картометрич еский метод	2.50	—
1548	—	—	601020. 63	2204212 .31	Картометрич еский метод	2.50	—
1549	—	—	601020. 69	2204212 .25	Картометрич еский метод	2.50	—
1550	—	—	601020. 76	2204212 .20	Картометрич еский метод	2.50	—
1551	—	—	601020. 82	2204212 .15	Картометрич еский метод	2.50	—
1552	—	—	601020. 89	2204212 .11	Картометрич еский метод	2.50	—
1553	—	—	601020. 97	2204212 .07	Картометрич еский метод	2.50	—
1554	—	—	601021. 04	2204212 .04	Картометрич еский метод	2.50	—
1555	—	—	601021. 12	2204212 .01	Картометрич еский метод	2.50	—
1556	—	—	601021. 20	2204211 .98	Картометрич еский метод	2.50	—
1557	—	—	601021. 27	2204211 .96	Картометрич еский метод	2.50	—
1558	—	—	601021. 36	2204211 .95	Картометрич еский метод	2.50	—
1559	—	—	601021. 44	2204211 .94	Картометрич еский метод	2.50	—
1560	—	—	601021. 52	2204211 .93	Картометрич еский метод	2.50	—
1460	—	—	601021. 60	2204211 .93	Картометрич еский метод	2.50	—

ГРАФИЧЕСКОЕ ОПИСАНИЕ

местоположения границ населенных пунктов, территориальных зон,
особо охраняемых природных территорий,
зон с особыми условиями использования территории

**населенного пункта станица Павловская Павловского сельского поселения Павловского
района Краснодарского края**

(наименование объекта, местоположение границ которого описано)

Сведения о местоположении измененных (уточненных) границ объекта

1	2	3	4	5	6	7	8
1561	—	—	601070. 89	2204112 .67	Картометрич еский метод	2.50	—
1562	—	—	601070. 97	2204112 .68	Картометрич еский метод	2.50	—
1563	—	—	601071. 05	2204112 .69	Картометрич еский метод	2.50	—
1564	—	—	601071. 13	2204112 .70	Картометрич еский метод	2.50	—
1565	—	—	601071. 21	2204112 .72	Картометрич еский метод	2.50	—
1566	—	—	601071. 29	2204112 .75	Картометрич еский метод	2.50	—
1567	—	—	601071. 37	2204112 .78	Картометрич еский метод	2.50	—
1568	—	—	601071. 44	2204112 .81	Картометрич еский метод	2.50	—
1569	—	—	601071. 52	2204112 .85	Картометрич еский метод	2.50	—
1570	—	—	601071. 59	2204112 .89	Картометрич еский метод	2.50	—
1571	—	—	601071. 65	2204112 .94	Картометрич еский метод	2.50	—
1572	—	—	601071. 72	2204112 .99	Картометрич еский метод	2.50	—
1573	—	—	601071. 78	2204113 .05	Картометрич еский метод	2.50	—
1574	—	—	601071. 83	2204113 .11	Картометрич еский метод	2.50	—
1575	—	—	601071. 89	2204113 .17	Картометрич еский метод	2.50	—
1576	—	—	601071. 93	2204113 .24	Картометрич еский метод	2.50	—
1577	—	—	601071. 98	2204113 .31	Картометрич еский метод	2.50	—
1578	—	—	601072. 02	2204113 .38	Картометрич еский метод	2.50	—
1579	—	—	601072. 06	2204113 .45	Картометрич еский метод	2.50	—
1580	—	—	601072. 09	2204113 .53	Картометрич еский метод	2.50	—
1581	—	—	601072. 11	2204113 .60	Картометрич еский метод	2.50	—
1582	—	—	601072. 13	2204113 .68	Картометрич еский метод	2.50	—
1583	—	—	601072. 15	2204113 .76	Картометрич еский метод	2.50	—

ГРАФИЧЕСКОЕ ОПИСАНИЕ

местоположения границ населенных пунктов, территориальных зон,
особо охраняемых природных территорий,
зон с особыми условиями использования территории

**населенного пункта станица Павловская Павловского сельского поселения Павловского
района Краснодарского края**

(наименование объекта, местоположение границ которого описано)

Сведения о местоположении измененных (уточненных) границ объекта

1	2	3	4	5	6	7	8
1584	—	—	601072. 16	2204113 .85	Картометрич еский метод	2.50	—
1585	—	—	601072. 17	2204113 .93	Картометрич еский метод	2.50	—
1586	—	—	601072. 17	2204114 .01	Картометрич еский метод	2.50	—
1587	—	—	601072. 17	2204114 .09	Картометрич еский метод	2.50	—
1588	—	—	601072. 16	2204114 .17	Картометрич еский метод	2.50	—
1589	—	—	601072. 14	2204114 .26	Картометрич еский метод	2.50	—
1590	—	—	601072. 12	2204114 .34	Картометрич еский метод	2.50	—
1591	—	—	601072. 10	2204114 .41	Картометрич еский метод	2.50	—
1592	—	—	601072. 07	2204114 .49	Картометрич еский метод	2.50	—
1593	—	—	601072. 04	2204114 .56	Картометрич еский метод	2.50	—
1594	—	—	601072. 00	2204114 .64	Картометрич еский метод	2.50	—
1595	—	—	601071. 96	2204114 .71	Картометрич еский метод	2.50	—
1596	—	—	601071. 91	2204114 .78	Картометрич еский метод	2.50	—
1597	—	—	601071. 86	2204114 .84	Картометрич еский метод	2.50	—
1598	—	—	601071. 80	2204114 .90	Картометрич еский метод	2.50	—
1599	—	—	601071. 75	2204114 .96	Картометрич еский метод	2.50	—
1600	—	—	601071. 68	2204115 .01	Картометрич еский метод	2.50	—
1601	—	—	601071. 62	2204115 .06	Картометрич еский метод	2.50	—
1602	—	—	601071. 55	2204115 .11	Картометрич еский метод	2.50	—
1603	—	—	601071. 48	2204115 .15	Картометрич еский метод	2.50	—
1604	—	—	601071. 41	2204115 .19	Картометрич еский метод	2.50	—
1605	—	—	601071. 33	2204115 .22	Картометрич еский метод	2.50	—
1606	—	—	601071. 25	2204115 .25	Картометрич еский метод	2.50	—

ГРАФИЧЕСКОЕ ОПИСАНИЕ

местоположения границ населенных пунктов, территориальных зон,
особо охраняемых природных территорий,
зон с особыми условиями использования территории

**населенного пункта станица Павловская Павловского сельского поселения Павловского
района Краснодарского края**

(наименование объекта, местоположение границ которого описано)

Сведения о местоположении измененных (уточненных) границ объекта

1	2	3	4	5	6	7	8
1607	—	—	601071. 17	2204115 .27	Картометрич еский метод	2.50	—
1608	—	—	601071. 09	2204115 .29	Картометрич еский метод	2.50	—
1609	—	—	601071. 01	2204115 .30	Картометрич еский метод	2.50	—
1610	—	—	601070. 93	2204115 .31	Картометрич еский метод	2.50	—
1611	—	—	601070. 85	2204115 .31	Картометрич еский метод	2.50	—
1612	—	—	601070. 77	2204115 .31	Картометрич еский метод	2.50	—
1613	—	—	601070. 69	2204115 .30	Картометрич еский метод	2.50	—
1614	—	—	601070. 60	2204115 .29	Картометрич еский метод	2.50	—
1615	—	—	601070. 52	2204115 .27	Картометрич еский метод	2.50	—
1616	—	—	601070. 45	2204115 .25	Картометрич еский метод	2.50	—
1617	—	—	601070. 37	2204115 .22	Картометрич еский метод	2.50	—
1618	—	—	601070. 29	2204115 .19	Картометрич еский метод	2.50	—
1619	—	—	601070. 22	2204115 .15	Картометрич еский метод	2.50	—
1620	—	—	601070. 15	2204115 .11	Картометрич еский метод	2.50	—
1621	—	—	601070. 08	2204115 .06	Картометрич еский метод	2.50	—
1622	—	—	601070. 02	2204115 .01	Картометрич еский метод	2.50	—
1623	—	—	601069. 95	2204114 .96	Картометрич еский метод	2.50	—
1624	—	—	601069. 89	2204114 .90	Картометрич еский метод	2.50	—
1625	—	—	601069. 84	2204114 .84	Картометрич еский метод	2.50	—
1626	—	—	601069. 79	2204114 .78	Картометрич еский метод	2.50	—
1627	—	—	601069. 74	2204114 .71	Картометрич еский метод	2.50	—
1628	—	—	601069. 70	2204114 .64	Картометрич еский метод	2.50	—
1629	—	—	601069. 66	2204114 .56	Картометрич еский метод	2.50	—

ГРАФИЧЕСКОЕ ОПИСАНИЕ

местоположения границ населенных пунктов, территориальных зон,
особо охраняемых природных территорий,
зон с особыми условиями использования территории

**населенного пункта станица Павловская Павловского сельского поселения Павловского
района Краснодарского края**

(наименование объекта, местоположение границ которого описано)

Сведения о местоположении измененных (уточненных) границ объекта

1	2	3	4	5	6	7	8
1630	—	—	601069. 63	2204114 .49	Картометрич еский метод	2.50	—
1631	—	—	601069. 60	2204114 .41	Картометрич еский метод	2.50	—
1632	—	—	601069. 58	2204114 .34	Картометрич еский метод	2.50	—
1633	—	—	601069. 56	2204114 .26	Картометрич еский метод	2.50	—
1634	—	—	601069. 54	2204114 .17	Картометрич еский метод	2.50	—
1635	—	—	601069. 53	2204114 .09	Картометрич еский метод	2.50	—
1636	—	—	601069. 53	2204114 .01	Картометрич еский метод	2.50	—
1637	—	—	601069. 53	2204113 .93	Картометрич еский метод	2.50	—
1638	—	—	601069. 54	2204113 .85	Картометрич еский метод	2.50	—
1639	—	—	601069. 55	2204113 .76	Картометрич еский метод	2.50	—
1640	—	—	601069. 57	2204113 .68	Картометрич еский метод	2.50	—
1641	—	—	601069. 59	2204113 .60	Картометрич еский метод	2.50	—
1642	—	—	601069. 61	2204113 .53	Картометрич еский метод	2.50	—
1643	—	—	601069. 64	2204113 .45	Картометрич еский метод	2.50	—
1644	—	—	601069. 68	2204113 .38	Картометрич еский метод	2.50	—
1645	—	—	601069. 72	2204113 .31	Картометрич еский метод	2.50	—
1646	—	—	601069. 77	2204113 .24	Картометрич еский метод	2.50	—
1647	—	—	601069. 81	2204113 .17	Картометрич еский метод	2.50	—
1648	—	—	601069. 87	2204113 .11	Картометрич еский метод	2.50	—
1649	—	—	601069. 92	2204113 .05	Картометрич еский метод	2.50	—
1650	—	—	601069. 98	2204112 .99	Картометрич еский метод	2.50	—
1651	—	—	601070. 05	2204112 .94	Картометрич еский метод	2.50	—
1652	—	—	601070. 11	2204112 .89	Картометрич еский метод	2.50	—

ГРАФИЧЕСКОЕ ОПИСАНИЕ

местоположения границ населенных пунктов, территориальных зон,
особо охраняемых природных территорий,
зон с особыми условиями использования территории

**населенного пункта станица Павловская Павловского сельского поселения Павловского
района Краснодарского края**

(наименование объекта, местоположение границ которого описано)

Сведения о местоположении измененных (уточненных) границ объекта

1	2	3	4	5	6	7	8
1653	—	—	601070. 18	2204112 .85	Картометрич еский метод	2.50	—
1654	—	—	601070. 26	2204112 .81	Картометрич еский метод	2.50	—
1655	—	—	601070. 33	2204112 .78	Картометрич еский метод	2.50	—
1656	—	—	601070. 41	2204112 .75	Картометрич еский метод	2.50	—
1657	—	—	601070. 48	2204112 .72	Картометрич еский метод	2.50	—
1658	—	—	601070. 56	2204112 .70	Картометрич еский метод	2.50	—
1659	—	—	601070. 65	2204112 .69	Картометрич еский метод	2.50	—
1660	—	—	601070. 73	2204112 .68	Картометрич еский метод	2.50	—
1661	—	—	601070. 81	2204112 .67	Картометрич еский метод	2.50	—
1561	—	—	601070. 89	2204112 .67	Картометрич еский метод	2.50	—
1662	—	—	598600. 14	2209022 .61	Картометрич еский метод	2.50	—
1663	—	—	598600. 13	2209022 .69	Картометрич еский метод	2.50	—
1664	—	—	598600. 11	2209022 .78	Картометрич еский метод	2.50	—
1665	—	—	598600. 09	2209022 .86	Картометрич еский метод	2.50	—
1666	—	—	598600. 07	2209022 .93	Картометрич еский метод	2.50	—
1667	—	—	598600. 04	2209023 .01	Картометрич еский метод	2.50	—
1668	—	—	598600. 01	2209023 .08	Картометрич еский метод	2.50	—
1669	—	—	598599. 97	2209023 .16	Картометрич еский метод	2.50	—
1670	—	—	598599. 93	2209023 .23	Картометрич еский метод	2.50	—
1671	—	—	598599. 88	2209023 .30	Картометрич еский метод	2.50	—
1672	—	—	598599. 83	2209023 .36	Картометрич еский метод	2.50	—
1673	—	—	598599. 77	2209023 .42	Картометрич еский метод	2.50	—

ГРАФИЧЕСКОЕ ОПИСАНИЕ

местоположения границ населенных пунктов, территориальных зон,
особо охраняемых природных территорий,
зон с особыми условиями использования территории

**населенного пункта станица Павловская Павловского сельского поселения Павловского
района Краснодарского края**

(наименование объекта, местоположение границ которого описано)

Сведения о местоположении измененных (уточненных) границ объекта

1	2	3	4	5	6	7	8
1674	—	—	598599. 72	2209023 .48	Картометрич еский метод	2.50	—
1675	—	—	598599. 65	2209023 .53	Картометрич еский метод	2.50	—
1676	—	—	598599. 59	2209023 .58	Картометрич еский метод	2.50	—
1677	—	—	598599. 52	2209023 .63	Картометрич еский метод	2.50	—
1678	—	—	598599. 45	2209023 .67	Картометрич еский метод	2.50	—
1679	—	—	598599. 38	2209023 .71	Картометрич еский метод	2.50	—
1680	—	—	598599. 30	2209023 .74	Картометрич еский метод	2.50	—
1681	—	—	598599. 22	2209023 .77	Картометрич еский метод	2.50	—
1682	—	—	598599. 14	2209023 .79	Картометрич еский метод	2.50	—
1683	—	—	598599. 06	2209023 .81	Картометрич еский метод	2.50	—
1684	—	—	598598. 98	2209023 .82	Картометрич еский метод	2.50	—
1685	—	—	598598. 90	2209023 .83	Картометрич еский метод	2.50	—
1686	—	—	598598. 82	2209023 .83	Картометрич еский метод	2.50	—
1687	—	—	598598. 74	2209023 .83	Картометрич еский метод	2.50	—
1688	—	—	598598. 66	2209023 .82	Картометрич еский метод	2.50	—
1689	—	—	598598. 57	2209023 .81	Картометрич еский метод	2.50	—
1690	—	—	598598. 49	2209023 .79	Картометрич еский метод	2.50	—
1691	—	—	598598. 42	2209023 .77	Картометрич еский метод	2.50	—
1692	—	—	598598. 34	2209023 .74	Картометрич еский метод	2.50	—
1693	—	—	598598. 26	2209023 .71	Картометрич еский метод	2.50	—
1694	—	—	598598. 19	2209023 .67	Картометрич еский метод	2.50	—
1695	—	—	598598. 12	2209023 .63	Картометрич еский метод	2.50	—
1696	—	—	598598. 05	2209023 .58	Картометрич еский метод	2.50	—

ГРАФИЧЕСКОЕ ОПИСАНИЕ

местоположения границ населенных пунктов, территориальных зон,
особо охраняемых природных территорий,
зон с особыми условиями использования территории

**населенного пункта станица Павловская Павловского сельского поселения Павловского
района Краснодарского края**

(наименование объекта, местоположение границ которого описано)

Сведения о местоположении измененных (уточненных) границ объекта

1	2	3	4	5	6	7	8
1697	—	—	598597. 99	2209023 .53	Картометрич еский метод	2.50	—
1698	—	—	598597. 92	2209023 .48	Картометрич еский метод	2.50	—
1699	—	—	598597. 86	2209023 .42	Картометрич еский метод	2.50	—
1700	—	—	598597. 81	2209023 .36	Картометрич еский метод	2.50	—
1701	—	—	598597. 76	2209023 .30	Картометрич еский метод	2.50	—
1702	—	—	598597. 71	2209023 .23	Картометрич еский метод	2.50	—
1703	—	—	598597. 67	2209023 .16	Картометрич еский метод	2.50	—
1704	—	—	598597. 63	2209023 .08	Картометрич еский метод	2.50	—
1705	—	—	598597. 60	2209023 .01	Картометрич еский метод	2.50	—
1706	—	—	598597. 57	2209022 .93	Картометрич еский метод	2.50	—
1707	—	—	598597. 55	2209022 .86	Картометрич еский метод	2.50	—
1708	—	—	598597. 53	2209022 .78	Картометрич еский метод	2.50	—
1709	—	—	598597. 51	2209022 .69	Картометрич еский метод	2.50	—
1710	—	—	598597. 50	2209022 .61	Картометрич еский метод	2.50	—
1711	—	—	598597. 50	2209022 .53	Картометрич еский метод	2.50	—
1712	—	—	598597. 50	2209022 .45	Картометрич еский метод	2.50	—
1713	—	—	598597. 51	2209022 .37	Картометрич еский метод	2.50	—
1714	—	—	598597. 52	2209022 .28	Картометрич еский метод	2.50	—
1715	—	—	598597. 54	2209022 .20	Картометрич еский метод	2.50	—
1716	—	—	598597. 56	2209022 .12	Картометрич еский метод	2.50	—
1717	—	—	598597. 58	2209022 .05	Картометрич еский метод	2.50	—
1718	—	—	598597. 61	2209021 .97	Картометрич еский метод	2.50	—
1719	—	—	598597. 65	2209021 .90	Картометрич еский метод	2.50	—

ГРАФИЧЕСКОЕ ОПИСАНИЕ

местоположения границ населенных пунктов, территориальных зон,
особо охраняемых природных территорий,
зон с особыми условиями использования территории

**населенного пункта станица Павловская Павловского сельского поселения Павловского
района Краснодарского края**

(наименование объекта, местоположение границ которого описано)

Сведения о местоположении измененных (уточненных) границ объекта

1	2	3	4	5	6	7	8
1720	—	—	598597. 69	2209021 .83	Картометрич еский метод	2.50	—
1721	—	—	598597. 74	2209021 .76	Картометрич еский метод	2.50	—
1722	—	—	598597. 78	2209021 .69	Картометрич еский метод	2.50	—
1723	—	—	598597. 84	2209021 .63	Картометрич еский метод	2.50	—
1724	—	—	598597. 89	2209021 .57	Картометрич еский метод	2.50	—
1725	—	—	598597. 95	2209021 .51	Картометрич еский метод	2.50	—
1726	—	—	598598. 02	2209021 .46	Картометрич еский метод	2.50	—
1727	—	—	598598. 08	2209021 .41	Картометрич еский метод	2.50	—
1728	—	—	598598. 15	2209021 .37	Картометрич еский метод	2.50	—
1729	—	—	598598. 23	2209021 .33	Картометрич еский метод	2.50	—
1730	—	—	598598. 30	2209021 .30	Картометрич еский метод	2.50	—
1731	—	—	598598. 38	2209021 .27	Картометрич еский метод	2.50	—
1732	—	—	598598. 46	2209021 .24	Картометрич еский метод	2.50	—
1733	—	—	598598. 53	2209021 .22	Картометрич еский метод	2.50	—
1734	—	—	598598. 62	2209021 .21	Картометрич еский метод	2.50	—
1735	—	—	598598. 70	2209021 .20	Картометрич еский метод	2.50	—
1736	—	—	598598. 78	2209021 .19	Картометрич еский метод	2.50	—
1737	—	—	598598. 86	2209021 .19	Картометрич еский метод	2.50	—
1738	—	—	598598. 94	2209021 .20	Картометрич еский метод	2.50	—
1739	—	—	598599. 02	2209021 .21	Картометрич еский метод	2.50	—
1740	—	—	598599. 10	2209021 .22	Картометрич еский метод	2.50	—
1741	—	—	598599. 18	2209021 .24	Картометрич еский метод	2.50	—
1742	—	—	598599. 26	2209021 .27	Картометрич еский метод	2.50	—

ГРАФИЧЕСКОЕ ОПИСАНИЕ

местоположения границ населенных пунктов, территориальных зон,
особо охраняемых природных территорий,
зон с особыми условиями использования территории

**населенного пункта станица Павловская Павловского сельского поселения Павловского
района Краснодарского края**

(наименование объекта, местоположение границ которого описано)

Сведения о местоположении измененных (уточненных) границ объекта

1	2	3	4	5	6	7	8
1743	—	—	598599. 34	2209021 .30	Картометрич еский метод	2.50	—
1744	—	—	598599. 41	2209021 .33	Картометрич еский метод	2.50	—
1745	—	—	598599. 49	2209021 .37	Картометрич еский метод	2.50	—
1746	—	—	598599. 56	2209021 .41	Картометрич еский метод	2.50	—
1747	—	—	598599. 62	2209021 .46	Картометрич еский метод	2.50	—
1748	—	—	598599. 69	2209021 .51	Картометрич еский метод	2.50	—
1749	—	—	598599. 75	2209021 .57	Картометрич еский метод	2.50	—
1750	—	—	598599. 80	2209021 .63	Картометрич еский метод	2.50	—
1751	—	—	598599. 86	2209021 .69	Картометрич еский метод	2.50	—
1752	—	—	598599. 90	2209021 .76	Картометрич еский метод	2.50	—
1753	—	—	598599. 95	2209021 .83	Картометрич еский метод	2.50	—
1754	—	—	598599. 99	2209021 .90	Картометрич еский метод	2.50	—
1755	—	—	598600. 03	2209021 .97	Картометрич еский метод	2.50	—
1756	—	—	598600. 06	2209022 .05	Картометрич еский метод	2.50	—
1757	—	—	598600. 08	2209022 .12	Картометрич еский метод	2.50	—
1758	—	—	598600. 10	2209022 .20	Картометрич еский метод	2.50	—
1759	—	—	598600. 12	2209022 .28	Картометрич еский метод	2.50	—
1760	—	—	598600. 13	2209022 .37	Картометрич еский метод	2.50	—
1761	—	—	598600. 14	2209022 .45	Картометрич еский метод	2.50	—
1762	—	—	598600. 14	2209022 .53	Картометрич еский метод	2.50	—
1662	—	—	598600. 14	2209022 .61	Картометрич еский метод	2.50	—
1763	—	—	598831. 57	2205212 .06	Картометрич еский метод	2.50	—

ГРАФИЧЕСКОЕ ОПИСАНИЕ

местоположения границ населенных пунктов, территориальных зон,
особо охраняемых природных территорий,
зон с особыми условиями использования территории

**населенного пункта станица Павловская Павловского сельского поселения Павловского
района Краснодарского края**

(наименование объекта, местоположение границ которого описано)

Сведения о местоположении измененных (уточненных) границ объекта

1	2	3	4	5	6	7	8
1764	—	—	598831. 65	2205212 .07	Картометрич еский метод	2.50	—
1765	—	—	598831. 73	2205212 .08	Картометрич еский метод	2.50	—
1766	—	—	598831. 81	2205212 .09	Картометрич еский метод	2.50	—
1767	—	—	598831. 89	2205212 .11	Картометрич еский метод	2.50	—
1768	—	—	598831. 97	2205212 .14	Картометрич еский метод	2.50	—
1769	—	—	598832. 05	2205212 .17	Картометрич еский метод	2.50	—
1770	—	—	598832. 12	2205212 .20	Картометрич еский метод	2.50	—
1771	—	—	598832. 20	2205212 .24	Картометрич еский метод	2.50	—
1772	—	—	598832. 27	2205212 .28	Картометрич еский метод	2.50	—
1773	—	—	598832. 33	2205212 .33	Картометрич еский метод	2.50	—
1774	—	—	598832. 40	2205212 .38	Картометрич еский метод	2.50	—
1775	—	—	598832. 46	2205212 .44	Картометрич еский метод	2.50	—
1776	—	—	598832. 51	2205212 .50	Картометрич еский метод	2.50	—
1777	—	—	598832. 57	2205212 .56	Картометрич еский метод	2.50	—
1778	—	—	598832. 61	2205212 .63	Картометрич еский метод	2.50	—
1779	—	—	598832. 66	2205212 .70	Картометрич еский метод	2.50	—
1780	—	—	598832. 70	2205212 .77	Картометрич еский метод	2.50	—
1781	—	—	598832. 74	2205212 .84	Картометрич еский метод	2.50	—
1782	—	—	598832. 77	2205212 .92	Картометрич еский метод	2.50	—
1783	—	—	598832. 79	2205213 .00	Картометрич еский метод	2.50	—
1784	—	—	598832. 81	2205213 .08	Картометрич еский метод	2.50	—
1785	—	—	598832. 83	2205213 .15	Картометрич еский метод	2.50	—
1786	—	—	598832. 84	2205213 .24	Картометрич еский метод	2.50	—

ГРАФИЧЕСКОЕ ОПИСАНИЕ

местоположения границ населенных пунктов, территориальных зон,
особо охраняемых природных территорий,
зон с особыми условиями использования территории

**населенного пункта станица Павловская Павловского сельского поселения Павловского
района Краснодарского края**

(наименование объекта, местоположение границ которого описано)

Сведения о местоположении измененных (уточненных) границ объекта

1	2	3	4	5	6	7	8
1787	—	—	598832. 85	2205213 .32	Картометрич еский метод	2.50	—
1788	—	—	598832. 85	2205213 .40	Картометрич еский метод	2.50	—
1789	—	—	598832. 85	2205213 .48	Картометрич еский метод	2.50	—
1790	—	—	598832. 84	2205213 .56	Картометрич еский метод	2.50	—
1791	—	—	598832. 82	2205213 .64	Картометрич еский метод	2.50	—
1792	—	—	598832. 80	2205213 .72	Картометрич еский метод	2.50	—
1793	—	—	598832. 78	2205213 .80	Картометрич еский метод	2.50	—
1794	—	—	598832. 75	2205213 .88	Картометрич еский метод	2.50	—
1795	—	—	598832. 72	2205213 .96	Картометрич еский метод	2.50	—
1796	—	—	598832. 68	2205214 .03	Картометрич еский метод	2.50	—
1797	—	—	598832. 64	2205214 .10	Картометрич еский метод	2.50	—
1798	—	—	598832. 59	2205214 .17	Картометрич еский метод	2.50	—
1799	—	—	598832. 54	2205214 .23	Картометрич еский метод	2.50	—
1800	—	—	598832. 48	2205214 .29	Картометрич еский метод	2.50	—
1801	—	—	598832. 43	2205214 .35	Картометрич еский метод	2.50	—
1802	—	—	598832. 36	2205214 .40	Картометрич еский метод	2.50	—
1803	—	—	598832. 30	2205214 .45	Картометрич еский метод	2.50	—
1804	—	—	598832. 23	2205214 .50	Картометрич еский метод	2.50	—
1805	—	—	598832. 16	2205214 .54	Картометрич еский метод	2.50	—
1806	—	—	598832. 09	2205214 .58	Картометрич еский метод	2.50	—
1807	—	—	598832. 01	2205214 .61	Картометрич еский метод	2.50	—
1808	—	—	598831. 93	2205214 .64	Картометрич еский метод	2.50	—
1809	—	—	598831. 85	2205214 .66	Картометрич еский метод	2.50	—

ГРАФИЧЕСКОЕ ОПИСАНИЕ

местоположения границ населенных пунктов, территориальных зон,
особо охраняемых природных территорий,
зон с особыми условиями использования территории

**населенного пункта станица Павловская Павловского сельского поселения Павловского
района Краснодарского края**

(наименование объекта, местоположение границ которого описано)

Сведения о местоположении измененных (уточненных) границ объекта

1	2	3	4	5	6	7	8
1810	—	—	598831. 77	2205214 .68	Картометрич еский метод	2.50	—
1811	—	—	598831. 69	2205214 .69	Картометрич еский метод	2.50	—
1812	—	—	598831. 61	2205214 .70	Картометрич еский метод	2.50	—
1813	—	—	598831. 53	2205214 .70	Картометрич еский метод	2.50	—
1814	—	—	598831. 45	2205214 .70	Картометрич еский метод	2.50	—
1815	—	—	598831. 37	2205214 .69	Картометрич еский метод	2.50	—
1816	—	—	598831. 28	2205214 .68	Картометрич еский метод	2.50	—
1817	—	—	598831. 20	2205214 .66	Картометрич еский метод	2.50	—
1818	—	—	598831. 13	2205214 .64	Картометрич еский метод	2.50	—
1819	—	—	598831. 05	2205214 .61	Картометрич еский метод	2.50	—
1820	—	—	598830. 97	2205214 .58	Картометрич еский метод	2.50	—
1821	—	—	598830. 90	2205214 .54	Картометрич еский метод	2.50	—
1822	—	—	598830. 83	2205214 .50	Картометрич еский метод	2.50	—
1823	—	—	598830. 76	2205214 .45	Картометрич еский метод	2.50	—
1824	—	—	598830. 70	2205214 .40	Картометрич еский метод	2.50	—
1825	—	—	598830. 63	2205214 .35	Картометрич еский метод	2.50	—
1826	—	—	598830. 57	2205214 .29	Картометрич еский метод	2.50	—
1827	—	—	598830. 52	2205214 .23	Картометрич еский метод	2.50	—
1828	—	—	598830. 47	2205214 .17	Картометрич еский метод	2.50	—
1829	—	—	598830. 42	2205214 .10	Картометрич еский метод	2.50	—
1830	—	—	598830. 38	2205214 .03	Картометрич еский метод	2.50	—
1831	—	—	598830. 34	2205213 .96	Картометрич еский метод	2.50	—
1832	—	—	598830. 31	2205213 .88	Картометрич еский метод	2.50	—

ГРАФИЧЕСКОЕ ОПИСАНИЕ

местоположения границ населенных пунктов, территориальных зон,
особо охраняемых природных территорий,
зон с особыми условиями использования территории

**населенного пункта станица Павловская Павловского сельского поселения Павловского
района Краснодарского края**

(наименование объекта, местоположение границ которого описано)

Сведения о местоположении измененных (уточненных) границ объекта

1	2	3	4	5	6	7	8
1833	—	—	598830. 28	2205213 .80	Картометрич еский метод	2.50	—
1834	—	—	598830. 26	2205213 .72	Картометрич еский метод	2.50	—
1835	—	—	598830. 24	2205213 .64	Картометрич еский метод	2.50	—
1836	—	—	598830. 22	2205213 .56	Картометрич еский метод	2.50	—
1837	—	—	598830. 21	2205213 .48	Картометрич еский метод	2.50	—
1838	—	—	598830. 21	2205213 .40	Картометрич еский метод	2.50	—
1839	—	—	598830. 21	2205213 .32	Картометрич еский метод	2.50	—
1840	—	—	598830. 22	2205213 .24	Картометрич еский метод	2.50	—
1841	—	—	598830. 23	2205213 .15	Картометрич еский метод	2.50	—
1842	—	—	598830. 25	2205213 .08	Картометрич еский метод	2.50	—
1843	—	—	598830. 27	2205213 .00	Картометрич еский метод	2.50	—
1844	—	—	598830. 29	2205212 .92	Картометрич еский метод	2.50	—
1845	—	—	598830. 32	2205212 .84	Картометрич еский метод	2.50	—
1846	—	—	598830. 36	2205212 .77	Картометрич еский метод	2.50	—
1847	—	—	598830. 40	2205212 .70	Картометрич еский метод	2.50	—
1848	—	—	598830. 45	2205212 .63	Картометрич еский метод	2.50	—
1849	—	—	598830. 49	2205212 .56	Картометрич еский метод	2.50	—
1850	—	—	598830. 55	2205212 .50	Картометрич еский метод	2.50	—
1851	—	—	598830. 60	2205212 .44	Картометрич еский метод	2.50	—
1852	—	—	598830. 66	2205212 .38	Картометрич еский метод	2.50	—
1853	—	—	598830. 73	2205212 .33	Картометрич еский метод	2.50	—
1854	—	—	598830. 79	2205212 .28	Картометрич еский метод	2.50	—
1855	—	—	598830. 86	2205212 .24	Картометрич еский метод	2.50	—

ГРАФИЧЕСКОЕ ОПИСАНИЕ

местоположения границ населенных пунктов, территориальных зон,
особо охраняемых природных территорий,
зон с особыми условиями использования территории

**населенного пункта станица Павловская Павловского сельского поселения Павловского
района Краснодарского края**

(наименование объекта, местоположение границ которого описано)

Сведения о местоположении измененных (уточненных) границ объекта

1	2	3	4	5	6	7	8
1856	—	—	598830. 94	2205212 .20	Картометрич еский метод	2.50	—
1857	—	—	598831. 01	2205212 .17	Картометрич еский метод	2.50	—
1858	—	—	598831. 09	2205212 .14	Картометрич еский метод	2.50	—
1859	—	—	598831. 16	2205212 .11	Картометрич еский метод	2.50	—
1860	—	—	598831. 24	2205212 .09	Картометрич еский метод	2.50	—
1861	—	—	598831. 33	2205212 .08	Картометрич еский метод	2.50	—
1862	—	—	598831. 41	2205212 .07	Картометрич еский метод	2.50	—
1863	—	—	598831. 49	2205212 .06	Картометрич еский метод	2.50	—
1763	—	—	598831. 57	2205212 .06	Картометрич еский метод	2.50	—
1864	—	—	598338. 11	2205189 .41	Картометрич еский метод	2.50	—
1865	—	—	598338. 19	2205189 .42	Картометрич еский метод	2.50	—
1866	—	—	598338. 27	2205189 .43	Картометрич еский метод	2.50	—
1867	—	—	598338. 36	2205189 .44	Картометрич еский метод	2.50	—
1868	—	—	598338. 43	2205189 .46	Картометрич еский метод	2.50	—
1869	—	—	598338. 51	2205189 .49	Картометрич еский метод	2.50	—
1870	—	—	598338. 59	2205189 .52	Картометрич еский метод	2.50	—
1871	—	—	598338. 66	2205189 .55	Картометрич еский метод	2.50	—
1872	—	—	598338. 74	2205189 .59	Картометрич еский метод	2.50	—
1873	—	—	598338. 81	2205189 .63	Картометрич еский метод	2.50	—
1874	—	—	598338. 87	2205189 .68	Картометрич еский метод	2.50	—
1875	—	—	598338. 94	2205189 .73	Картометрич еский метод	2.50	—
1876	—	—	598339. 00	2205189 .79	Картометрич еский метод	2.50	—

ГРАФИЧЕСКОЕ ОПИСАНИЕ

местоположения границ населенных пунктов, территориальных зон,
особо охраняемых природных территорий,
зон с особыми условиями использования территории

**населенного пункта станица Павловская Павловского сельского поселения Павловского
района Краснодарского края**

(наименование объекта, местоположение границ которого описано)

Сведения о местоположении измененных (уточненных) границ объекта

1	2	3	4	5	6	7	8
1877	—	—	598339. 05	2205189 .85	Картометрич еский метод	2.50	—
1878	—	—	598339. 11	2205189 .91	Картометрич еский метод	2.50	—
1879	—	—	598339. 15	2205189 .98	Картометрич еский метод	2.50	—
1880	—	—	598339. 20	2205190 .05	Картометрич еский метод	2.50	—
1881	—	—	598339. 24	2205190 .12	Картометрич еский метод	2.50	—
1882	—	—	598339. 28	2205190 .19	Картометрич еский метод	2.50	—
1883	—	—	598339. 31	2205190 .27	Картометрич еский метод	2.50	—
1884	—	—	598339. 33	2205190 .35	Картометрич еский метод	2.50	—
1885	—	—	598339. 35	2205190 .42	Картометрич еский метод	2.50	—
1886	—	—	598339. 37	2205190 .50	Картометрич еский метод	2.50	—
1887	—	—	598339. 38	2205190 .59	Картометрич еский метод	2.50	—
1888	—	—	598339. 39	2205190 .67	Картометрич еский метод	2.50	—
1889	—	—	598339. 39	2205190 .75	Картометрич еский метод	2.50	—
1890	—	—	598339. 39	2205190 .83	Картометрич еский метод	2.50	—
1891	—	—	598339. 38	2205190 .91	Картометрич еский метод	2.50	—
1892	—	—	598339. 36	2205191 .00	Картометрич еский метод	2.50	—
1893	—	—	598339. 34	2205191 .08	Картометрич еский метод	2.50	—
1894	—	—	598339. 32	2205191 .15	Картометрич еский метод	2.50	—
1895	—	—	598339. 29	2205191 .23	Картометрич еский метод	2.50	—
1896	—	—	598339. 26	2205191 .31	Картометрич еский метод	2.50	—
1897	—	—	598339. 22	2205191 .38	Картометрич еский метод	2.50	—
1898	—	—	598339. 18	2205191 .45	Картометрич еский метод	2.50	—
1899	—	—	598339. 13	2205191 .52	Картометрич еский метод	2.50	—

ГРАФИЧЕСКОЕ ОПИСАНИЕ

местоположения границ населенных пунктов, территориальных зон,
особо охраняемых природных территорий,
зон с особыми условиями использования территории

**населенного пункта станица Павловская Павловского сельского поселения Павловского
района Краснодарского края**

(наименование объекта, местоположение границ которого описано)

Сведения о местоположении измененных (уточненных) границ объекта

1	2	3	4	5	6	7	8
1900	—	—	598339. 08	2205191 .58	Картометрич еский метод	2.50	—
1901	—	—	598339. 02	2205191 .64	Картометрич еский метод	2.50	—
1902	—	—	598338. 97	2205191 .70	Картометрич еский метод	2.50	—
1903	—	—	598338. 90	2205191 .75	Картометрич еский метод	2.50	—
1904	—	—	598338. 84	2205191 .80	Картометрич еский метод	2.50	—
1905	—	—	598338. 77	2205191 .85	Картометрич еский метод	2.50	—
1906	—	—	598338. 70	2205191 .89	Картометрич еский метод	2.50	—
1907	—	—	598338. 63	2205191 .93	Картометрич еский метод	2.50	—
1908	—	—	598338. 55	2205191 .96	Картометрич еский метод	2.50	—
1909	—	—	598338. 47	2205191 .99	Картометрич еский метод	2.50	—
1910	—	—	598338. 40	2205192 .01	Картометрич еский метод	2.50	—
1911	—	—	598338. 31	2205192 .03	Картометрич еский метод	2.50	—
1912	—	—	598338. 23	2205192 .04	Картометрич еский метод	2.50	—
1913	—	—	598338. 15	2205192 .05	Картометрич еский метод	2.50	—
1914	—	—	598338. 07	2205192 .05	Картометрич еский метод	2.50	—
1915	—	—	598337. 99	2205192 .05	Картометрич еский метод	2.50	—
1916	—	—	598337. 91	2205192 .04	Картометрич еский метод	2.50	—
1917	—	—	598337. 82	2205192 .03	Картометрич еский метод	2.50	—
1918	—	—	598337. 74	2205192 .01	Картометрич еский метод	2.50	—
1919	—	—	598337. 67	2205191 .99	Картометрич еский метод	2.50	—
1920	—	—	598337. 59	2205191 .96	Картометрич еский метод	2.50	—
1921	—	—	598337. 51	2205191 .93	Картометрич еский метод	2.50	—
1922	—	—	598337. 44	2205191 .89	Картометрич еский метод	2.50	—

ГРАФИЧЕСКОЕ ОПИСАНИЕ

местоположения границ населенных пунктов, территориальных зон,
особо охраняемых природных территорий,
зон с особыми условиями использования территории

**населенного пункта станица Павловская Павловского сельского поселения Павловского
района Краснодарского края**

(наименование объекта, местоположение границ которого описано)

Сведения о местоположении измененных (уточненных) границ объекта

1	2	3	4	5	6	7	8
1923	—	—	598337. 37	2205191 .85	Картометрич еский метод	2.50	—
1924	—	—	598337. 30	2205191 .80	Картометрич еский метод	2.50	—
1925	—	—	598337. 24	2205191 .75	Картометрич еский метод	2.50	—
1926	—	—	598337. 17	2205191 .70	Картометрич еский метод	2.50	—
1927	—	—	598337. 11	2205191 .64	Картометрич еский метод	2.50	—
1928	—	—	598337. 06	2205191 .58	Картометрич еский метод	2.50	—
1929	—	—	598337. 01	2205191 .52	Картометрич еский метод	2.50	—
1930	—	—	598336. 96	2205191 .45	Картометрич еский метод	2.50	—
1931	—	—	598336. 92	2205191 .38	Картометрич еский метод	2.50	—
1932	—	—	598336. 88	2205191 .31	Картометрич еский метод	2.50	—
1933	—	—	598336. 85	2205191 .23	Картометрич еский метод	2.50	—
1934	—	—	598336. 82	2205191 .15	Картометрич еский метод	2.50	—
1935	—	—	598336. 80	2205191 .08	Картометрич еский метод	2.50	—
1936	—	—	598336. 78	2205191 .00	Картометрич еский метод	2.50	—
1937	—	—	598336. 76	2205190 .91	Картометрич еский метод	2.50	—
1938	—	—	598336. 75	2205190 .83	Картометрич еский метод	2.50	—
1939	—	—	598336. 75	2205190 .75	Картометрич еский метод	2.50	—
1940	—	—	598336. 75	2205190 .67	Картометрич еский метод	2.50	—
1941	—	—	598336. 76	2205190 .59	Картометрич еский метод	2.50	—
1942	—	—	598336. 77	2205190 .50	Картометрич еский метод	2.50	—
1943	—	—	598336. 79	2205190 .42	Картометрич еский метод	2.50	—
1944	—	—	598336. 81	2205190 .35	Картометрич еский метод	2.50	—
1945	—	—	598336. 83	2205190 .27	Картометрич еский метод	2.50	—

ГРАФИЧЕСКОЕ ОПИСАНИЕ

местоположения границ населенных пунктов, территориальных зон,
особо охраняемых природных территорий,
зон с особыми условиями использования территории

**населенного пункта станица Павловская Павловского сельского поселения Павловского
района Краснодарского края**

(наименование объекта, местоположение границ которого описано)

Сведения о местоположении измененных (уточненных) границ объекта

1	2	3	4	5	6	7	8
1946	—	—	598336. 86	2205190 .19	Картометрич еский метод	2.50	—
1947	—	—	598336. 90	2205190 .12	Картометрич еский метод	2.50	—
1948	—	—	598336. 94	2205190 .05	Картометрич еский метод	2.50	—
1949	—	—	598336. 99	2205189 .98	Картометрич еский метод	2.50	—
1950	—	—	598337. 03	2205189 .91	Картометрич еский метод	2.50	—
1951	—	—	598337. 09	2205189 .85	Картометрич еский метод	2.50	—
1952	—	—	598337. 14	2205189 .79	Картометрич еский метод	2.50	—
1953	—	—	598337. 20	2205189 .73	Картометрич еский метод	2.50	—
1954	—	—	598337. 27	2205189 .68	Картометрич еский метод	2.50	—
1955	—	—	598337. 33	2205189 .63	Картометрич еский метод	2.50	—
1956	—	—	598337. 40	2205189 .59	Картометрич еский метод	2.50	—
1957	—	—	598337. 48	2205189 .55	Картометрич еский метод	2.50	—
1958	—	—	598337. 55	2205189 .52	Картометрич еский метод	2.50	—
1959	—	—	598337. 63	2205189 .49	Картометрич еский метод	2.50	—
1960	—	—	598337. 71	2205189 .46	Картометрич еский метод	2.50	—
1961	—	—	598337. 78	2205189 .44	Картометрич еский метод	2.50	—
1962	—	—	598337. 87	2205189 .43	Картометрич еский метод	2.50	—
1963	—	—	598337. 95	2205189 .42	Картометрич еский метод	2.50	—
1964	—	—	598338. 03	2205189 .41	Картометрич еский метод	2.50	—
1864	—	—	598338. 11	2205189 .41	Картометрич еский метод	2.50	—
1965	—	—	599312. 91	2205235 .49	Картометрич еский метод	2.50	—
1966	—	—	599312. 90	2205235 .57	Картометрич еский метод	2.50	—

ГРАФИЧЕСКОЕ ОПИСАНИЕ

местоположения границ населенных пунктов, территориальных зон,
особо охраняемых природных территорий,
зон с особыми условиями использования территории

**населенного пункта станица Павловская Павловского сельского поселения Павловского
района Краснодарского края**

(наименование объекта, местоположение границ которого описано)

Сведения о местоположении измененных (уточненных) границ объекта

1	2	3	4	5	6	7	8
1967	—	—	599312. 88	2205235 .65	Картометрич еский метод	2.50	—
1968	—	—	599312. 86	2205235 .74	Картометрич еский метод	2.50	—
1969	—	—	599312. 84	2205235 .81	Картометрич еский метод	2.50	—
1970	—	—	599312. 81	2205235 .89	Картометрич еский метод	2.50	—
1971	—	—	599312. 78	2205235 .96	Картометрич еский метод	2.50	—
1972	—	—	599312. 74	2205236 .04	Картометрич еский метод	2.50	—
1973	—	—	599312. 70	2205236 .11	Картометрич еский метод	2.50	—
1974	—	—	599312. 65	2205236 .18	Картометрич еский метод	2.50	—
1975	—	—	599312. 60	2205236 .24	Картометрич еский метод	2.50	—
1976	—	—	599312. 54	2205236 .30	Картометрич еский метод	2.50	—
1977	—	—	599312. 49	2205236 .36	Картометрич еский метод	2.50	—
1978	—	—	599312. 42	2205236 .41	Картометрич еский метод	2.50	—
1979	—	—	599312. 36	2205236 .46	Картометрич еский метод	2.50	—
1980	—	—	599312. 29	2205236 .51	Картометрич еский метод	2.50	—
1981	—	—	599312. 22	2205236 .55	Картометрич еский метод	2.50	—
1982	—	—	599312. 15	2205236 .59	Картометрич еский метод	2.50	—
1983	—	—	599312. 07	2205236 .62	Картометрич еский метод	2.50	—
1984	—	—	599311. 99	2205236 .65	Картометрич еский метод	2.50	—
1985	—	—	599311. 92	2205236 .67	Картометрич еский метод	2.50	—
1986	—	—	599311. 83	2205236 .69	Картометрич еский метод	2.50	—
1987	—	—	599311. 75	2205236 .70	Картометрич еский метод	2.50	—
1988	—	—	599311. 67	2205236 .71	Картометрич еский метод	2.50	—
1989	—	—	599311. 59	2205236 .71	Картометрич еский метод	2.50	—

ГРАФИЧЕСКОЕ ОПИСАНИЕ

местоположения границ населенных пунктов, территориальных зон,
особо охраняемых природных территорий,
зон с особыми условиями использования территории

**населенного пункта станица Павловская Павловского сельского поселения Павловского
района Краснодарского края**

(наименование объекта, местоположение границ которого описано)

Сведения о местоположении измененных (уточненных) границ объекта

1	2	3	4	5	6	7	8
1990	—	—	599311. 51	2205236 .71	Картометрич еский метод	2.50	—
1991	—	—	599311. 43	2205236 .70	Картометрич еский метод	2.50	—
1992	—	—	599311. 34	2205236 .69	Картометрич еский метод	2.50	—
1993	—	—	599311. 26	2205236 .67	Картометрич еский метод	2.50	—
1994	—	—	599311. 19	2205236 .65	Картометрич еский метод	2.50	—
1995	—	—	599311. 11	2205236 .62	Картометрич еский метод	2.50	—
1996	—	—	599311. 03	2205236 .59	Картометрич еский метод	2.50	—
1997	—	—	599310. 96	2205236 .55	Картометрич еский метод	2.50	—
1998	—	—	599310. 89	2205236 .51	Картометрич еский метод	2.50	—
1999	—	—	599310. 82	2205236 .46	Картометрич еский метод	2.50	—
2000	—	—	599310. 76	2205236 .41	Картометрич еский метод	2.50	—
2001	—	—	599310. 69	2205236 .36	Картометрич еский метод	2.50	—
2002	—	—	599310. 63	2205236 .30	Картометрич еский метод	2.50	—
2003	—	—	599310. 58	2205236 .24	Картометрич еский метод	2.50	—
2004	—	—	599310. 53	2205236 .18	Картометрич еский метод	2.50	—
2005	—	—	599310. 48	2205236 .11	Картометрич еский метод	2.50	—
2006	—	—	599310. 44	2205236 .04	Картометрич еский метод	2.50	—
2007	—	—	599310. 40	2205235 .96	Картометрич еский метод	2.50	—
2008	—	—	599310. 37	2205235 .89	Картометрич еский метод	2.50	—
2009	—	—	599310. 34	2205235 .81	Картометрич еский метод	2.50	—
2010	—	—	599310. 32	2205235 .74	Картометрич еский метод	2.50	—
2011	—	—	599310. 30	2205235 .65	Картометрич еский метод	2.50	—
2012	—	—	599310. 28	2205235 .57	Картометрич еский метод	2.50	—

ГРАФИЧЕСКОЕ ОПИСАНИЕ

местоположения границ населенных пунктов, территориальных зон,
особо охраняемых природных территорий,
зон с особыми условиями использования территории

**населенного пункта станица Павловская Павловского сельского поселения Павловского
района Краснодарского края**

(наименование объекта, местоположение границ которого описано)

Сведения о местоположении измененных (уточненных) границ объекта

1	2	3	4	5	6	7	8
2013	—	—	599310. 27	2205235 .49	Картометрич еский метод	2.50	—
2014	—	—	599310. 27	2205235 .41	Картометрич еский метод	2.50	—
2015	—	—	599310. 27	2205235 .33	Картометрич еский метод	2.50	—
2016	—	—	599310. 28	2205235 .25	Картометрич еский метод	2.50	—
2017	—	—	599310. 29	2205235 .16	Картометрич еский метод	2.50	—
2018	—	—	599310. 31	2205235 .08	Картометрич еский метод	2.50	—
2019	—	—	599310. 33	2205235 .00	Картометрич еский метод	2.50	—
2020	—	—	599310. 35	2205234 .93	Картометрич еский метод	2.50	—
2021	—	—	599310. 38	2205234 .85	Картометрич еский метод	2.50	—
2022	—	—	599310. 42	2205234 .78	Картометрич еский метод	2.50	—
2023	—	—	599310. 46	2205234 .71	Картометрич еский метод	2.50	—
2024	—	—	599310. 51	2205234 .64	Картометрич еский метод	2.50	—
2025	—	—	599310. 55	2205234 .57	Картометрич еский метод	2.50	—
2026	—	—	599310. 61	2205234 .51	Картометрич еский метод	2.50	—
2027	—	—	599310. 66	2205234 .45	Картометрич еский метод	2.50	—
2028	—	—	599310. 72	2205234 .39	Картометрич еский метод	2.50	—
2029	—	—	599310. 79	2205234 .34	Картометрич еский метод	2.50	—
2030	—	—	599310. 85	2205234 .29	Картометрич еский метод	2.50	—
2031	—	—	599310. 92	2205234 .25	Картометрич еский метод	2.50	—
2032	—	—	599311. 00	2205234 .21	Картометрич еский метод	2.50	—
2033	—	—	599311. 07	2205234 .18	Картометрич еский метод	2.50	—
2034	—	—	599311. 15	2205234 .15	Картометрич еский метод	2.50	—
2035	—	—	599311. 23	2205234 .12	Картометрич еский метод	2.50	—

ГРАФИЧЕСКОЕ ОПИСАНИЕ

местоположения границ населенных пунктов, территориальных зон,
особо охраняемых природных территорий,
зон с особыми условиями использования территории

**населенного пункта станица Павловская Павловского сельского поселения Павловского
района Краснодарского края**

(наименование объекта, местоположение границ которого описано)

Сведения о местоположении измененных (уточненных) границ объекта

1	2	3	4	5	6	7	8
2036	—	—	599311. 30	2205234 .10	Картометрич еский метод	2.50	—
2037	—	—	599311. 39	2205234 .09	Картометрич еский метод	2.50	—
2038	—	—	599311. 47	2205234 .08	Картометрич еский метод	2.50	—
2039	—	—	599311. 55	2205234 .07	Картометрич еский метод	2.50	—
2040	—	—	599311. 63	2205234 .07	Картометрич еский метод	2.50	—
2041	—	—	599311. 71	2205234 .08	Картометрич еский метод	2.50	—
2042	—	—	599311. 79	2205234 .09	Картометрич еский метод	2.50	—
2043	—	—	599311. 88	2205234 .10	Картометрич еский метод	2.50	—
2044	—	—	599311. 95	2205234 .12	Картометрич еский метод	2.50	—
2045	—	—	599312. 03	2205234 .15	Картометрич еский метод	2.50	—
2046	—	—	599312. 11	2205234 .18	Картометрич еский метод	2.50	—
2047	—	—	599312. 18	2205234 .21	Картометрич еский метод	2.50	—
2048	—	—	599312. 26	2205234 .25	Картометрич еский метод	2.50	—
2049	—	—	599312. 33	2205234 .29	Картометрич еский метод	2.50	—
2050	—	—	599312. 39	2205234 .34	Картометрич еский метод	2.50	—
2051	—	—	599312. 46	2205234 .39	Картометрич еский метод	2.50	—
2052	—	—	599312. 52	2205234 .45	Картометрич еский метод	2.50	—
2053	—	—	599312. 57	2205234 .51	Картометрич еский метод	2.50	—
2054	—	—	599312. 63	2205234 .57	Картометрич еский метод	2.50	—
2055	—	—	599312. 67	2205234 .64	Картометрич еский метод	2.50	—
2056	—	—	599312. 72	2205234 .71	Картометрич еский метод	2.50	—
2057	—	—	599312. 76	2205234 .78	Картометрич еский метод	2.50	—
2058	—	—	599312. 80	2205234 .85	Картометрич еский метод	2.50	—

ГРАФИЧЕСКОЕ ОПИСАНИЕ

местоположения границ населенных пунктов, территориальных зон,
особо охраняемых природных территорий,
зон с особыми условиями использования территории

**населенного пункта станица Павловская Павловского сельского поселения Павловского
района Краснодарского края**

(наименование объекта, местоположение границ которого описано)

Сведения о местоположении измененных (уточненных) границ объекта

1	2	3	4	5	6	7	8
2059	—	—	599312. 83	2205234 .93	Картометрич еский метод	2.50	—
2060	—	—	599312. 85	2205235 .00	Картометрич еский метод	2.50	—
2061	—	—	599312. 87	2205235 .08	Картометрич еский метод	2.50	—
2062	—	—	599312. 89	2205235 .16	Картометрич еский метод	2.50	—
2063	—	—	599312. 90	2205235 .25	Картометрич еский метод	2.50	—
2064	—	—	599312. 91	2205235 .33	Картометрич еский метод	2.50	—
2065	—	—	599312. 91	2205235 .41	Картометрич еский метод	2.50	—
1965	—	—	599312. 91	2205235 .49	Картометрич еский метод	2.50	—
2066	—	—	600376. 47	2210400 .68	Картометрич еский метод	2.50	—
2067	—	—	600376. 46	2210400 .76	Картометрич еский метод	2.50	—
2068	—	—	600376. 44	2210400 .85	Картометрич еский метод	2.50	—
2069	—	—	600376. 42	2210400 .92	Картометрич еский метод	2.50	—
2070	—	—	600376. 40	2210401 .00	Картометрич еский метод	2.50	—
2071	—	—	600376. 37	2210401 .08	Картометрич еский метод	2.50	—
2072	—	—	600376. 34	2210401 .15	Картометрич еский метод	2.50	—
2073	—	—	600376. 30	2210401 .23	Картометрич еский метод	2.50	—
2074	—	—	600376. 26	2210401 .30	Картометрич еский метод	2.50	—
2075	—	—	600376. 21	2210401 .37	Картометрич еский метод	2.50	—
2076	—	—	600376. 16	2210401 .43	Картометрич еский метод	2.50	—
2077	—	—	600376. 11	2210401 .49	Картометрич еский метод	2.50	—
2078	—	—	600376. 05	2210401 .55	Картометрич еский метод	2.50	—
2079	—	—	600375. 98	2210401 .60	Картометрич еский метод	2.50	—

ГРАФИЧЕСКОЕ ОПИСАНИЕ

местоположения границ населенных пунктов, территориальных зон,
особо охраняемых природных территорий,
зон с особыми условиями использования территории

**населенного пункта станица Павловская Павловского сельского поселения Павловского
района Краснодарского края**

(наименование объекта, местоположение границ которого описано)

Сведения о местоположении измененных (уточненных) границ объекта

1	2	3	4	5	6	7	8
2080	—	—	600375. 92	2210401 .65	Картометрич еский метод	2.50	—
2081	—	—	600375. 85	2210401 .70	Картометрич еский метод	2.50	—
2082	—	—	600375. 78	2210401 .74	Картометрич еский метод	2.50	—
2083	—	—	600375. 71	2210401 .78	Картометрич еский метод	2.50	—
2084	—	—	600375. 63	2210401 .81	Картометрич еский метод	2.50	—
2085	—	—	600375. 55	2210401 .84	Картометрич еский метод	2.50	—
2086	—	—	600375. 48	2210401 .86	Картометрич еский метод	2.50	—
2087	—	—	600375. 40	2210401 .88	Картометрич еский метод	2.50	—
2088	—	—	600375. 31	2210401 .89	Картометрич еский метод	2.50	—
2089	—	—	600375. 23	2210401 .90	Картометрич еский метод	2.50	—
2090	—	—	600375. 15	2210401 .90	Картометрич еский метод	2.50	—
2091	—	—	600375. 07	2210401 .90	Картометрич еский метод	2.50	—
2092	—	—	600374. 99	2210401 .89	Картометрич еский метод	2.50	—
2093	—	—	600374. 91	2210401 .88	Картометрич еский метод	2.50	—
2094	—	—	600374. 83	2210401 .86	Картометрич еский метод	2.50	—
2095	—	—	600374. 75	2210401 .84	Картометрич еский метод	2.50	—
2096	—	—	600374. 67	2210401 .81	Картометрич еский метод	2.50	—
2097	—	—	600374. 59	2210401 .78	Картометрич еский метод	2.50	—
2098	—	—	600374. 52	2210401 .74	Картометрич еский метод	2.50	—
2099	—	—	600374. 45	2210401 .70	Картометрич еский метод	2.50	—
2100	—	—	600374. 38	2210401 .65	Картометрич еский метод	2.50	—
2101	—	—	600374. 32	2210401 .60	Картометрич еский метод	2.50	—
2102	—	—	600374. 25	2210401 .55	Картометрич еский метод	2.50	—

ГРАФИЧЕСКОЕ ОПИСАНИЕ

местоположения границ населенных пунктов, территориальных зон,
особо охраняемых природных территорий,
зон с особыми условиями использования территории

**населенного пункта станица Павловская Павловского сельского поселения Павловского
района Краснодарского края**

(наименование объекта, местоположение границ которого описано)

Сведения о местоположении измененных (уточненных) границ объекта

1	2	3	4	5	6	7	8
2103	—	—	600374. 20	2210401 .49	Картометрич еский метод	2.50	—
2104	—	—	600374. 14	2210401 .43	Картометрич еский метод	2.50	—
2105	—	—	600374. 09	2210401 .37	Картометрич еский метод	2.50	—
2106	—	—	600374. 04	2210401 .30	Картометрич еский метод	2.50	—
2107	—	—	600374. 00	2210401 .23	Картометрич еский метод	2.50	—
2108	—	—	600373. 96	2210401 .15	Картометрич еский метод	2.50	—
2109	—	—	600373. 93	2210401 .08	Картометрич еский метод	2.50	—
2110	—	—	600373. 90	2210401 .00	Картометрич еский метод	2.50	—
2111	—	—	600373. 88	2210400 .92	Картометрич еский метод	2.50	—
2112	—	—	600373. 86	2210400 .85	Картометрич еский метод	2.50	—
2113	—	—	600373. 84	2210400 .76	Картометрич еский метод	2.50	—
2114	—	—	600373. 83	2210400 .68	Картометрич еский метод	2.50	—
2115	—	—	600373. 83	2210400 .60	Картометрич еский метод	2.50	—
2116	—	—	600373. 83	2210400 .52	Картометрич еский метод	2.50	—
2117	—	—	600373. 84	2210400 .44	Картометрич еский метод	2.50	—
2118	—	—	600373. 85	2210400 .36	Картометрич еский метод	2.50	—
2119	—	—	600373. 87	2210400 .28	Картометрич еский метод	2.50	—
2120	—	—	600373. 89	2210400 .19	Картометрич еский метод	2.50	—
2121	—	—	600373. 91	2210400 .12	Картометрич еский метод	2.50	—
2122	—	—	600373. 94	2210400 .04	Картометрич еский метод	2.50	—
2123	—	—	600373. 98	2210399 .97	Картометрич еский метод	2.50	—
2124	—	—	600374. 02	2210399 .90	Картометрич еский метод	2.50	—
2125	—	—	600374. 07	2210399 .83	Картометрич еский метод	2.50	—

ГРАФИЧЕСКОЕ ОПИСАНИЕ

местоположения границ населенных пунктов, территориальных зон,
особо охраняемых природных территорий,
зон с особыми условиями использования территории

**населенного пункта станица Павловская Павловского сельского поселения Павловского
района Краснодарского края**

(наименование объекта, местоположение границ которого описано)

Сведения о местоположении измененных (уточненных) границ объекта

1	2	3	4	5	6	7	8
2126	—	—	600374. 11	2210399 .76	Картометрич еский метод	2.50	—
2127	—	—	600374. 17	2210399 .70	Картометрич еский метод	2.50	—
2128	—	—	600374. 22	2210399 .64	Картометрич еский метод	2.50	—
2129	—	—	600374. 28	2210399 .58	Картометрич еский метод	2.50	—
2130	—	—	600374. 35	2210399 .53	Картометрич еский метод	2.50	—
2131	—	—	600374. 41	2210399 .48	Картометрич еский метод	2.50	—
2132	—	—	600374. 48	2210399 .44	Картометрич еский метод	2.50	—
2133	—	—	600374. 56	2210399 .40	Картометрич еский метод	2.50	—
2134	—	—	600374. 63	2210399 .37	Картометрич еский метод	2.50	—
2135	—	—	600374. 71	2210399 .34	Картометрич еский метод	2.50	—
2136	—	—	600374. 79	2210399 .31	Картометрич еский метод	2.50	—
2137	—	—	600374. 87	2210399 .29	Картометрич еский метод	2.50	—
2138	—	—	600374. 95	2210399 .28	Картометрич еский метод	2.50	—
2139	—	—	600375. 03	2210399 .27	Картометрич еский метод	2.50	—
2140	—	—	600375. 11	2210399 .26	Картометрич еский метод	2.50	—
2141	—	—	600375. 19	2210399 .26	Картометрич еский метод	2.50	—
2142	—	—	600375. 27	2210399 .27	Картометрич еский метод	2.50	—
2143	—	—	600375. 35	2210399 .28	Картометрич еский метод	2.50	—
2144	—	—	600375. 44	2210399 .29	Картометрич еский метод	2.50	—
2145	—	—	600375. 51	2210399 .31	Картометрич еский метод	2.50	—
2146	—	—	600375. 59	2210399 .34	Картометрич еский метод	2.50	—
2147	—	—	600375. 67	2210399 .37	Картометрич еский метод	2.50	—
2148	—	—	600375. 74	2210399 .40	Картометрич еский метод	2.50	—

ГРАФИЧЕСКОЕ ОПИСАНИЕ

местоположения границ населенных пунктов, территориальных зон,
особо охраняемых природных территорий,
зон с особыми условиями использования территории

**населенного пункта станица Павловская Павловского сельского поселения Павловского
района Краснодарского края**

(наименование объекта, местоположение границ которого описано)

Сведения о местоположении измененных (уточненных) границ объекта

1	2	3	4	5	6	7	8
2149	—	—	600375. 82	2210399 .44	Картометрич еский метод	2.50	—
2150	—	—	600375. 89	2210399 .48	Картометрич еский метод	2.50	—
2151	—	—	600375. 95	2210399 .53	Картометрич еский метод	2.50	—
2152	—	—	600376. 02	2210399 .58	Картометрич еский метод	2.50	—
2153	—	—	600376. 08	2210399 .64	Картометрич еский метод	2.50	—
2154	—	—	600376. 13	2210399 .70	Картометрич еский метод	2.50	—
2155	—	—	600376. 19	2210399 .76	Картометрич еский метод	2.50	—
2156	—	—	600376. 24	2210399 .83	Картометрич еский метод	2.50	—
2157	—	—	600376. 28	2210399 .90	Картометрич еский метод	2.50	—
2158	—	—	600376. 32	2210399 .97	Картометрич еский метод	2.50	—
2159	—	—	600376. 36	2210400 .04	Картометрич еский метод	2.50	—
2160	—	—	600376. 39	2210400 .12	Картометрич еский метод	2.50	—
2161	—	—	600376. 41	2210400 .19	Картометрич еский метод	2.50	—
2162	—	—	600376. 43	2210400 .28	Картометрич еский метод	2.50	—
2163	—	—	600376. 45	2210400 .36	Картометрич еский метод	2.50	—
2164	—	—	600376. 46	2210400 .44	Картометрич еский метод	2.50	—
2165	—	—	600376. 47	2210400 .52	Картометрич еский метод	2.50	—
2166	—	—	600376. 47	2210400 .60	Картометрич еский метод	2.50	—
2066	—	—	600376. 47	2210400 .68	Картометрич еский метод	2.50	—
2167	—	—	599990. 64	2209389 .52	Картометрич еский метод	2.50	—
2168	—	—	599990. 63	2209389 .60	Картометрич еский метод	2.50	—
2169	—	—	599990. 61	2209389 .68	Картометрич еский метод	2.50	—

ГРАФИЧЕСКОЕ ОПИСАНИЕ

местоположения границ населенных пунктов, территориальных зон,
особо охраняемых природных территорий,
зон с особыми условиями использования территории

**населенного пункта станица Павловская Павловского сельского поселения Павловского
района Краснодарского края**

(наименование объекта, местоположение границ которого описано)

Сведения о местоположении измененных (уточненных) границ объекта

1	2	3	4	5	6	7	8
2170	—	—	599990. 59	2209389 .76	Картометрич еский метод	2.50	—
2171	—	—	599990. 57	2209389 .84	Картометрич еский метод	2.50	—
2172	—	—	599990. 54	2209389 .92	Картометрич еский метод	2.50	—
2173	—	—	599990. 51	2209390 .00	Картометрич еский метод	2.50	—
2174	—	—	599990. 47	2209390 .07	Картометрич еский метод	2.50	—
2175	—	—	599990. 43	2209390 .14	Картометрич еский метод	2.50	—
2176	—	—	599990. 38	2209390 .20	Картометрич еский метод	2.50	—
2177	—	—	599990. 33	2209390 .27	Картометрич еский метод	2.50	—
2178	—	—	599990. 28	2209390 .33	Картометрич еский метод	2.50	—
2179	—	—	599990. 22	2209390 .39	Картометрич еский метод	2.50	—
2180	—	—	599990. 15	2209390 .44	Картометрич еский метод	2.50	—
2181	—	—	599990. 09	2209390 .49	Картометрич еский метод	2.50	—
2182	—	—	599990. 02	2209390 .54	Картометрич еский метод	2.50	—
2183	—	—	599989. 95	2209390 .58	Картометрич еский метод	2.50	—
2184	—	—	599989. 88	2209390 .62	Картометрич еский метод	2.50	—
2185	—	—	599989. 80	2209390 .65	Картометрич еский метод	2.50	—
2186	—	—	599989. 72	2209390 .68	Картометрич еский метод	2.50	—
2187	—	—	599989. 65	2209390 .70	Картометрич еский метод	2.50	—
2188	—	—	599989. 57	2209390 .72	Картометрич еский метод	2.50	—
2189	—	—	599989. 48	2209390 .73	Картометрич еский метод	2.50	—
2190	—	—	599989. 40	2209390 .74	Картометрич еский метод	2.50	—
2191	—	—	599989. 32	2209390 .74	Картометрич еский метод	2.50	—
2192	—	—	599989. 24	2209390 .74	Картометрич еский метод	2.50	—

ГРАФИЧЕСКОЕ ОПИСАНИЕ

местоположения границ населенных пунктов, территориальных зон,
особо охраняемых природных территорий,
зон с особыми условиями использования территории

**населенного пункта станица Павловская Павловского сельского поселения Павловского
района Краснодарского края**

(наименование объекта, местоположение границ которого описано)

Сведения о местоположении измененных (уточненных) границ объекта

1	2	3	4	5	6	7	8
2193	—	—	599989. 16	2209390 .73	Картометрич еский метод	2.50	—
2194	—	—	599989. 08	2209390 .72	Картометрич еский метод	2.50	—
2195	—	—	599989. 00	2209390 .70	Картометрич еский метод	2.50	—
2196	—	—	599988. 92	2209390 .68	Картометрич еский метод	2.50	—
2197	—	—	599988. 84	2209390 .65	Картометрич еский метод	2.50	—
2198	—	—	599988. 76	2209390 .62	Картометрич еский метод	2.50	—
2199	—	—	599988. 69	2209390 .58	Картометрич еский метод	2.50	—
2200	—	—	599988. 62	2209390 .54	Картометрич еский метод	2.50	—
2201	—	—	599988. 55	2209390 .49	Картометрич еский метод	2.50	—
2202	—	—	599988. 49	2209390 .44	Картометрич еский метод	2.50	—
2203	—	—	599988. 42	2209390 .39	Картометрич еский метод	2.50	—
2204	—	—	599988. 37	2209390 .33	Картометрич еский метод	2.50	—
2205	—	—	599988. 31	2209390 .27	Картометрич еский метод	2.50	—
2206	—	—	599988. 26	2209390 .20	Картометрич еский метод	2.50	—
2207	—	—	599988. 21	2209390 .14	Картометрич еский метод	2.50	—
2208	—	—	599988. 17	2209390 .07	Картометрич еский метод	2.50	—
2209	—	—	599988. 13	2209390 .00	Картометрич еский метод	2.50	—
2210	—	—	599988. 10	2209389 .92	Картометрич еский метод	2.50	—
2211	—	—	599988. 07	2209389 .84	Картометрич еский метод	2.50	—
2212	—	—	599988. 05	2209389 .76	Картометрич еский метод	2.50	—
2213	—	—	599988. 03	2209389 .68	Картометрич еский метод	2.50	—
2214	—	—	599988. 01	2209389 .60	Картометрич еский метод	2.50	—
2215	—	—	599988. 00	2209389 .52	Картометрич еский метод	2.50	—

ГРАФИЧЕСКОЕ ОПИСАНИЕ

местоположения границ населенных пунктов, территориальных зон,
особо охраняемых природных территорий,
зон с особыми условиями использования территории

**населенного пункта станица Павловская Павловского сельского поселения Павловского
района Краснодарского края**

(наименование объекта, местоположение границ которого описано)

Сведения о местоположении измененных (уточненных) границ объекта

1	2	3	4	5	6	7	8
2216	—	—	599988. 00	2209389 .44	Картометрич еский метод	2.50	—
2217	—	—	599988. 00	2209389 .36	Картометрич еский метод	2.50	—
2218	—	—	599988. 01	2209389 .28	Картометрич еский метод	2.50	—
2219	—	—	599988. 02	2209389 .19	Картометрич еский метод	2.50	—
2220	—	—	599988. 04	2209389 .11	Картометрич еский метод	2.50	—
2221	—	—	599988. 06	2209389 .04	Картометрич еский метод	2.50	—
2222	—	—	599988. 08	2209388 .96	Картометрич еский метод	2.50	—
2223	—	—	599988. 12	2209388 .88	Картометрич еский метод	2.50	—
2224	—	—	599988. 15	2209388 .81	Картометрич еский метод	2.50	—
2225	—	—	599988. 19	2209388 .74	Картометрич еский метод	2.50	—
2226	—	—	599988. 24	2209388 .67	Картометрич еский метод	2.50	—
2227	—	—	599988. 28	2209388 .60	Картометрич еский метод	2.50	—
2228	—	—	599988. 34	2209388 .54	Картометрич еский метод	2.50	—
2229	—	—	599988. 39	2209388 .48	Картометрич еский метод	2.50	—
2230	—	—	599988. 45	2209388 .42	Картометрич еский метод	2.50	—
2231	—	—	599988. 52	2209388 .37	Картометрич еский метод	2.50	—
2232	—	—	599988. 58	2209388 .32	Картометрич еский метод	2.50	—
2233	—	—	599988. 65	2209388 .28	Картометрич еский метод	2.50	—
2234	—	—	599988. 73	2209388 .24	Картометрич еский метод	2.50	—
2235	—	—	599988. 80	2209388 .21	Картометрич еский метод	2.50	—
2236	—	—	599988. 88	2209388 .18	Картометрич еский метод	2.50	—
2237	—	—	599988. 96	2209388 .15	Картометрич еский метод	2.50	—
2238	—	—	599989. 04	2209388 .13	Картометрич еский метод	2.50	—

ГРАФИЧЕСКОЕ ОПИСАНИЕ

местоположения границ населенных пунктов, территориальных зон,
особо охраняемых природных территорий,
зон с особыми условиями использования территории

**населенного пункта станица Павловская Павловского сельского поселения Павловского
района Краснодарского края**

(наименование объекта, местоположение границ которого описано)

Сведения о местоположении измененных (уточненных) границ объекта

1	2	3	4	5	6	7	8
2239	—	—	599989. 12	2209388 .12	Картометрич еский метод	2.50	—
2240	—	—	599989. 20	2209388 .10	Картометрич еский метод	2.50	—
2241	—	—	599989. 28	2209388 .10	Картометрич еский метод	2.50	—
2242	—	—	599989. 36	2209388 .10	Картометрич еский метод	2.50	—
2243	—	—	599989. 44	2209388 .10	Картометрич еский метод	2.50	—
2244	—	—	599989. 52	2209388 .12	Картометрич еский метод	2.50	—
2245	—	—	599989. 61	2209388 .13	Картометрич еский метод	2.50	—
2246	—	—	599989. 69	2209388 .15	Картометрич еский метод	2.50	—
2247	—	—	599989. 76	2209388 .18	Картометрич еский метод	2.50	—
2248	—	—	599989. 84	2209388 .21	Картометрич еский метод	2.50	—
2249	—	—	599989. 91	2209388 .24	Картометрич еский метод	2.50	—
2250	—	—	599989. 99	2209388 .28	Картометрич еский метод	2.50	—
2251	—	—	599990. 06	2209388 .32	Картометрич еский метод	2.50	—
2252	—	—	599990. 12	2209388 .37	Картометрич еский метод	2.50	—
2253	—	—	599990. 19	2209388 .42	Картометрич еский метод	2.50	—
2254	—	—	599990. 25	2209388 .48	Картометрич еский метод	2.50	—
2255	—	—	599990. 30	2209388 .54	Картометрич еский метод	2.50	—
2256	—	—	599990. 36	2209388 .60	Картометрич еский метод	2.50	—
2257	—	—	599990. 41	2209388 .67	Картометрич еский метод	2.50	—
2258	—	—	599990. 45	2209388 .74	Картометрич еский метод	2.50	—
2259	—	—	599990. 49	2209388 .81	Картометрич еский метод	2.50	—
2260	—	—	599990. 53	2209388 .88	Картометрич еский метод	2.50	—
2261	—	—	599990. 56	2209388 .96	Картометрич еский метод	2.50	—

ГРАФИЧЕСКОЕ ОПИСАНИЕ

местоположения границ населенных пунктов, территориальных зон,
особо охраняемых природных территорий,
зон с особыми условиями использования территории

**населенного пункта станица Павловская Павловского сельского поселения Павловского
района Краснодарского края**

(наименование объекта, местоположение границ которого описано)

Сведения о местоположении измененных (уточненных) границ объекта

1	2	3	4	5	6	7	8
2262	—	—	599990. 58	2209389 .04	Картометрич еский метод	2.50	—
2263	—	—	599990. 60	2209389 .11	Картометрич еский метод	2.50	—
2264	—	—	599990. 62	2209389 .19	Картометрич еский метод	2.50	—
2265	—	—	599990. 63	2209389 .28	Картометрич еский метод	2.50	—
2266	—	—	599990. 64	2209389 .36	Картометрич еский метод	2.50	—
2267	—	—	599990. 64	2209389 .44	Картометрич еский метод	2.50	—
2167	—	—	599990. 64	2209389 .52	Картометрич еский метод	2.50	—
2268	—	—	599930. 14	2212265 .36	Картометрич еский метод	2.50	—
2269	—	—	599930. 22	2212265 .37	Картометрич еский метод	2.50	—
2270	—	—	599930. 30	2212265 .38	Картометрич еский метод	2.50	—
2271	—	—	599930. 39	2212265 .39	Картометрич еский метод	2.50	—
2272	—	—	599930. 46	2212265 .41	Картометрич еский метод	2.50	—
2273	—	—	599930. 54	2212265 .44	Картометрич еский метод	2.50	—
2274	—	—	599930. 62	2212265 .47	Картометрич еский метод	2.50	—
2275	—	—	599930. 69	2212265 .50	Картометрич еский метод	2.50	—
2276	—	—	599930. 77	2212265 .54	Картометрич еский метод	2.50	—
2277	—	—	599930. 84	2212265 .58	Картометрич еский метод	2.50	—
2278	—	—	599930. 90	2212265 .63	Картометрич еский метод	2.50	—
2279	—	—	599930. 97	2212265 .68	Картометрич еский метод	2.50	—
2280	—	—	599931. 03	2212265 .74	Картометрич еский метод	2.50	—
2281	—	—	599931. 08	2212265 .80	Картометрич еский метод	2.50	—
2282	—	—	599931. 14	2212265 .86	Картометрич еский метод	2.50	—

ГРАФИЧЕСКОЕ ОПИСАНИЕ

местоположения границ населенных пунктов, территориальных зон,
особо охраняемых природных территорий,
зон с особыми условиями использования территории

**населенного пункта станица Павловская Павловского сельского поселения Павловского
района Краснодарского края**

(наименование объекта, местоположение границ которого описано)

Сведения о местоположении измененных (уточненных) границ объекта

1	2	3	4	5	6	7	8
2283	—	—	599931. 18	2212265 .93	Картометрич еский метод	2.50	—
2284	—	—	599931. 23	2212266 .00	Картометрич еский метод	2.50	—
2285	—	—	599931. 27	2212266 .07	Картометрич еский метод	2.50	—
2286	—	—	599931. 31	2212266 .14	Картометрич еский метод	2.50	—
2287	—	—	599931. 34	2212266 .22	Картометрич еский метод	2.50	—
2288	—	—	599931. 36	2212266 .30	Картометрич еский метод	2.50	—
2289	—	—	599931. 38	2212266 .38	Картометрич еский метод	2.50	—
2290	—	—	599931. 40	2212266 .46	Картометрич еский метод	2.50	—
2291	—	—	599931. 41	2212266 .54	Картометрич еский метод	2.50	—
2292	—	—	599931. 42	2212266 .62	Картометрич еский метод	2.50	—
2293	—	—	599931. 42	2212266 .70	Картометрич еский метод	2.50	—
2294	—	—	599931. 42	2212266 .78	Картометрич еский метод	2.50	—
2295	—	—	599931. 41	2212266 .86	Картометрич еский метод	2.50	—
2296	—	—	599931. 39	2212266 .94	Картометрич еский метод	2.50	—
2297	—	—	599931. 37	2212267 .02	Картометрич еский метод	2.50	—
2298	—	—	599931. 35	2212267 .10	Картометрич еский метод	2.50	—
2299	—	—	599931. 32	2212267 .18	Картометрич еский метод	2.50	—
2300	—	—	599931. 29	2212267 .26	Картометрич еский метод	2.50	—
2301	—	—	599931. 25	2212267 .33	Картометрич еский метод	2.50	—
2302	—	—	599931. 21	2212267 .40	Картометрич еский метод	2.50	—
2303	—	—	599931. 16	2212267 .47	Картометрич еский метод	2.50	—
2304	—	—	599931. 11	2212267 .53	Картометрич еский метод	2.50	—
2305	—	—	599931. 06	2212267 .59	Картометрич еский метод	2.50	—

ГРАФИЧЕСКОЕ ОПИСАНИЕ

местоположения границ населенных пунктов, территориальных зон,
особо охраняемых природных территорий,
зон с особыми условиями использования территории

**населенного пункта станица Павловская Павловского сельского поселения Павловского
района Краснодарского края**

(наименование объекта, местоположение границ которого описано)

Сведения о местоположении измененных (уточненных) границ объекта

1	2	3	4	5	6	7	8
2306	—	—	599931. 00	2212267 .65	Картометрич еский метод	2.50	—
2307	—	—	599930. 93	2212267 .70	Картометрич еский метод	2.50	—
2308	—	—	599930. 87	2212267 .75	Картометрич еский метод	2.50	—
2309	—	—	599930. 80	2212267 .80	Картометрич еский метод	2.50	—
2310	—	—	599930. 73	2212267 .84	Картометрич еский метод	2.50	—
2311	—	—	599930. 66	2212267 .88	Картометрич еский метод	2.50	—
2312	—	—	599930. 58	2212267 .91	Картометрич еский метод	2.50	—
2313	—	—	599930. 50	2212267 .94	Картометрич еский метод	2.50	—
2314	—	—	599930. 43	2212267 .96	Картометрич еский метод	2.50	—
2315	—	—	599930. 34	2212267 .98	Картометрич еский метод	2.50	—
2316	—	—	599930. 26	2212267 .99	Картометрич еский метод	2.50	—
2317	—	—	599930. 18	2212268 .00	Картометрич еский метод	2.50	—
2318	—	—	599930. 10	2212268 .00	Картометрич еский метод	2.50	—
2319	—	—	599930. 02	2212268 .00	Картометрич еский метод	2.50	—
2320	—	—	599929. 94	2212267 .99	Картометрич еский метод	2.50	—
2321	—	—	599929. 86	2212267 .98	Картометрич еский метод	2.50	—
2322	—	—	599929. 78	2212267 .96	Картометрич еский метод	2.50	—
2323	—	—	599929. 70	2212267 .94	Картометрич еский метод	2.50	—
2324	—	—	599929. 62	2212267 .91	Картометрич еский метод	2.50	—
2325	—	—	599929. 54	2212267 .88	Картометрич еский метод	2.50	—
2326	—	—	599929. 47	2212267 .84	Картометрич еский метод	2.50	—
2327	—	—	599929. 40	2212267 .80	Картометрич еский метод	2.50	—
2328	—	—	599929. 33	2212267 .75	Картометрич еский метод	2.50	—

ГРАФИЧЕСКОЕ ОПИСАНИЕ

местоположения границ населенных пунктов, территориальных зон,
особо охраняемых природных территорий,
зон с особыми условиями использования территории

**населенного пункта станица Павловская Павловского сельского поселения Павловского
района Краснодарского края**

(наименование объекта, местоположение границ которого описано)

Сведения о местоположении измененных (уточненных) границ объекта

1	2	3	4	5	6	7	8
2329	—	—	599929. 27	2212267 .70	Картометрич еский метод	2.50	—
2330	—	—	599929. 20	2212267 .65	Картометрич еский метод	2.50	—
2331	—	—	599929. 15	2212267 .59	Картометрич еский метод	2.50	—
2332	—	—	599929. 09	2212267 .53	Картометрич еский метод	2.50	—
2333	—	—	599929. 04	2212267 .47	Картометрич еский метод	2.50	—
2334	—	—	599928. 99	2212267 .40	Картометрич еский метод	2.50	—
2335	—	—	599928. 95	2212267 .33	Картометрич еский метод	2.50	—
2336	—	—	599928. 91	2212267 .26	Картометрич еский метод	2.50	—
2337	—	—	599928. 88	2212267 .18	Картометрич еский метод	2.50	—
2338	—	—	599928. 85	2212267 .10	Картометрич еский метод	2.50	—
2339	—	—	599928. 83	2212267 .02	Картометрич еский метод	2.50	—
2340	—	—	599928. 81	2212266 .94	Картометрич еский метод	2.50	—
2341	—	—	599928. 79	2212266 .86	Картометрич еский метод	2.50	—
2342	—	—	599928. 78	2212266 .78	Картометрич еский метод	2.50	—
2343	—	—	599928. 78	2212266 .70	Картометрич еский метод	2.50	—
2344	—	—	599928. 78	2212266 .62	Картометрич еский метод	2.50	—
2345	—	—	599928. 79	2212266 .54	Картометрич еский метод	2.50	—
2346	—	—	599928. 80	2212266 .46	Картометрич еский метод	2.50	—
2347	—	—	599928. 82	2212266 .38	Картометрич еский метод	2.50	—
2348	—	—	599928. 84	2212266 .30	Картометрич еский метод	2.50	—
2349	—	—	599928. 86	2212266 .22	Картометрич еский метод	2.50	—
2350	—	—	599928. 89	2212266 .14	Картометрич еский метод	2.50	—
2351	—	—	599928. 93	2212266 .07	Картометрич еский метод	2.50	—

ГРАФИЧЕСКОЕ ОПИСАНИЕ

местоположения границ населенных пунктов, территориальных зон,
особо охраняемых природных территорий,
зон с особыми условиями использования территории

**населенного пункта станица Павловская Павловского сельского поселения Павловского
района Краснодарского края**

(наименование объекта, местоположение границ которого описано)

Сведения о местоположении измененных (уточненных) границ объекта

1	2	3	4	5	6	7	8
2352	—	—	599928. 97	2212266 .00	Картометрич еский метод	2.50	—
2353	—	—	599929. 02	2212265 .93	Картометрич еский метод	2.50	—
2354	—	—	599929. 06	2212265 .86	Картометрич еский метод	2.50	—
2355	—	—	599929. 12	2212265 .80	Картометрич еский метод	2.50	—
2356	—	—	599929. 17	2212265 .74	Картометрич еский метод	2.50	—
2357	—	—	599929. 23	2212265 .68	Картометрич еский метод	2.50	—
2358	—	—	599929. 30	2212265 .63	Картометрич еский метод	2.50	—
2359	—	—	599929. 36	2212265 .58	Картометрич еский метод	2.50	—
2360	—	—	599929. 43	2212265 .54	Картометрич еский метод	2.50	—
2361	—	—	599929. 51	2212265 .50	Картометрич еский метод	2.50	—
2362	—	—	599929. 58	2212265 .47	Картометрич еский метод	2.50	—
2363	—	—	599929. 66	2212265 .44	Картометрич еский метод	2.50	—
2364	—	—	599929. 74	2212265 .41	Картометрич еский метод	2.50	—
2365	—	—	599929. 81	2212265 .39	Картометрич еский метод	2.50	—
2366	—	—	599929. 90	2212265 .38	Картометрич еский метод	2.50	—
2367	—	—	599929. 98	2212265 .37	Картометрич еский метод	2.50	—
2368	—	—	599930. 06	2212265 .36	Картометрич еский метод	2.50	—
2268	—	—	599930. 14	2212265 .36	Картометрич еский метод	2.50	—
2369	—	—	600234. 13	2209844 .14	Картометрич еский метод	2.50	—
2370	—	—	600234. 21	2209844 .15	Картометрич еский метод	2.50	—
2371	—	—	600234. 29	2209844 .16	Картометрич еский метод	2.50	—
2372	—	—	600234. 38	2209844 .17	Картометрич еский метод	2.50	—

ГРАФИЧЕСКОЕ ОПИСАНИЕ

местоположения границ населенных пунктов, территориальных зон,
особо охраняемых природных территорий,
зон с особыми условиями использования территории

**населенного пункта станица Павловская Павловского сельского поселения Павловского
района Краснодарского края**

(наименование объекта, местоположение границ которого описано)

Сведения о местоположении измененных (уточненных) границ объекта

1	2	3	4	5	6	7	8
2373	—	—	600234. 45	2209844 .19	Картометрич еский метод	2.50	—
2374	—	—	600234. 53	2209844 .22	Картометрич еский метод	2.50	—
2375	—	—	600234. 61	2209844 .25	Картометрич еский метод	2.50	—
2376	—	—	600234. 68	2209844 .28	Картометрич еский метод	2.50	—
2377	—	—	600234. 76	2209844 .32	Картометрич еский метод	2.50	—
2378	—	—	600234. 83	2209844 .36	Картометрич еский метод	2.50	—
2379	—	—	600234. 89	2209844 .41	Картометрич еский метод	2.50	—
2380	—	—	600234. 96	2209844 .46	Картометрич еский метод	2.50	—
2381	—	—	600235. 02	2209844 .52	Картометрич еский метод	2.50	—
2382	—	—	600235. 07	2209844 .58	Картометрич еский метод	2.50	—
2383	—	—	600235. 13	2209844 .64	Картометрич еский метод	2.50	—
2384	—	—	600235. 17	2209844 .71	Картометрич еский метод	2.50	—
2385	—	—	600235. 22	2209844 .78	Картометрич еский метод	2.50	—
2386	—	—	600235. 26	2209844 .85	Картометрич еский метод	2.50	—
2387	—	—	600235. 30	2209844 .92	Картометрич еский метод	2.50	—
2388	—	—	600235. 33	2209845 .00	Картометрич еский метод	2.50	—
2389	—	—	600235. 35	2209845 .08	Картометрич еский метод	2.50	—
2390	—	—	600235. 37	2209845 .15	Картометрич еский метод	2.50	—
2391	—	—	600235. 39	2209845 .24	Картометрич еский метод	2.50	—
2392	—	—	600235. 40	2209845 .32	Картометрич еский метод	2.50	—
2393	—	—	600235. 41	2209845 .40	Картометрич еский метод	2.50	—
2394	—	—	600235. 41	2209845 .48	Картометрич еский метод	2.50	—
2395	—	—	600235. 41	2209845 .56	Картометрич еский метод	2.50	—

ГРАФИЧЕСКОЕ ОПИСАНИЕ

местоположения границ населенных пунктов, территориальных зон,
особо охраняемых природных территорий,
зон с особыми условиями использования территории

**населенного пункта станица Павловская Павловского сельского поселения Павловского
района Краснодарского края**

(наименование объекта, местоположение границ которого описано)

Сведения о местоположении измененных (уточненных) границ объекта

1	2	3	4	5	6	7	8
2396	—	—	600235. 40	2209845 .64	Картометрич еский метод	2.50	—
2397	—	—	600235. 38	2209845 .72	Картометрич еский метод	2.50	—
2398	—	—	600235. 36	2209845 .81	Картометрич еский метод	2.50	—
2399	—	—	600235. 34	2209845 .88	Картометрич еский метод	2.50	—
2400	—	—	600235. 31	2209845 .96	Картометрич еский метод	2.50	—
2401	—	—	600235. 28	2209846 .04	Картометрич еский метод	2.50	—
2402	—	—	600235. 24	2209846 .11	Картометрич еский метод	2.50	—
2403	—	—	600235. 20	2209846 .18	Картометрич еский метод	2.50	—
2404	—	—	600235. 15	2209846 .25	Картометрич еский метод	2.50	—
2405	—	—	600235. 10	2209846 .31	Картометрич еский метод	2.50	—
2406	—	—	600235. 04	2209846 .37	Картометрич еский метод	2.50	—
2407	—	—	600234. 99	2209846 .43	Картометрич еский метод	2.50	—
2408	—	—	600234. 92	2209846 .48	Картометрич еский метод	2.50	—
2409	—	—	600234. 86	2209846 .53	Картометрич еский метод	2.50	—
2410	—	—	600234. 79	2209846 .58	Картометрич еский метод	2.50	—
2411	—	—	600234. 72	2209846 .62	Картометрич еский метод	2.50	—
2412	—	—	600234. 65	2209846 .66	Картометрич еский метод	2.50	—
2413	—	—	600234. 57	2209846 .69	Картометрич еский метод	2.50	—
2414	—	—	600234. 49	2209846 .72	Картометрич еский метод	2.50	—
2415	—	—	600234. 42	2209846 .74	Картометрич еский метод	2.50	—
2416	—	—	600234. 33	2209846 .76	Картометрич еский метод	2.50	—
2417	—	—	600234. 25	2209846 .77	Картометрич еский метод	2.50	—
2418	—	—	600234. 17	2209846 .78	Картометрич еский метод	2.50	—

ГРАФИЧЕСКОЕ ОПИСАНИЕ

местоположения границ населенных пунктов, территориальных зон,
особо охраняемых природных территорий,
зон с особыми условиями использования территории

**населенного пункта станица Павловская Павловского сельского поселения Павловского
района Краснодарского края**

(наименование объекта, местоположение границ которого описано)

Сведения о местоположении измененных (уточненных) границ объекта

1	2	3	4	5	6	7	8
2419	—	—	600234. 09	2209846 .78	Картометрич еский метод	2.50	—
2420	—	—	600234. 01	2209846 .78	Картометрич еский метод	2.50	—
2421	—	—	600233. 93	2209846 .77	Картометрич еский метод	2.50	—
2422	—	—	600233. 85	2209846 .76	Картометрич еский метод	2.50	—
2423	—	—	600233. 76	2209846 .74	Картометрич еский метод	2.50	—
2424	—	—	600233. 69	2209846 .72	Картометрич еский метод	2.50	—
2425	—	—	600233. 61	2209846 .69	Картометрич еский метод	2.50	—
2426	—	—	600233. 53	2209846 .66	Картометрич еский метод	2.50	—
2427	—	—	600233. 46	2209846 .62	Картометрич еский метод	2.50	—
2428	—	—	600233. 39	2209846 .58	Картометрич еский метод	2.50	—
2429	—	—	600233. 32	2209846 .53	Картометрич еский метод	2.50	—
2430	—	—	600233. 26	2209846 .48	Картометрич еский метод	2.50	—
2431	—	—	600233. 19	2209846 .43	Картометрич еский метод	2.50	—
2432	—	—	600233. 14	2209846 .37	Картометрич еский метод	2.50	—
2433	—	—	600233. 08	2209846 .31	Картометрич еский метод	2.50	—
2434	—	—	600233. 03	2209846 .25	Картометрич еский метод	2.50	—
2435	—	—	600232. 98	2209846 .18	Картометрич еский метод	2.50	—
2436	—	—	600232. 94	2209846 .11	Картометрич еский метод	2.50	—
2437	—	—	600232. 90	2209846 .04	Картометрич еский метод	2.50	—
2438	—	—	600232. 87	2209845 .96	Картометрич еский метод	2.50	—
2439	—	—	600232. 84	2209845 .88	Картометрич еский метод	2.50	—
2440	—	—	600232. 82	2209845 .81	Картометрич еский метод	2.50	—
2441	—	—	600232. 80	2209845 .72	Картометрич еский метод	2.50	—

ГРАФИЧЕСКОЕ ОПИСАНИЕ

местоположения границ населенных пунктов, территориальных зон,
особо охраняемых природных территорий,
зон с особыми условиями использования территории

**населенного пункта станица Павловская Павловского сельского поселения Павловского
района Краснодарского края**

(наименование объекта, местоположение границ которого описано)

Сведения о местоположении измененных (уточненных) границ объекта

1	2	3	4	5	6	7	8
2442	—	—	600232. 78	2209845 .64	Картометрич еский метод	2.50	—
2443	—	—	600232. 77	2209845 .56	Картометрич еский метод	2.50	—
2444	—	—	600232. 77	2209845 .48	Картометрич еский метод	2.50	—
2445	—	—	600232. 77	2209845 .40	Картометрич еский метод	2.50	—
2446	—	—	600232. 78	2209845 .32	Картометрич еский метод	2.50	—
2447	—	—	600232. 79	2209845 .24	Картометрич еский метод	2.50	—
2448	—	—	600232. 81	2209845 .15	Картометрич еский метод	2.50	—
2449	—	—	600232. 83	2209845 .08	Картометрич еский метод	2.50	—
2450	—	—	600232. 85	2209845 .00	Картометрич еский метод	2.50	—
2451	—	—	600232. 88	2209844 .92	Картометрич еский метод	2.50	—
2452	—	—	600232. 92	2209844 .85	Картометрич еский метод	2.50	—
2453	—	—	600232. 96	2209844 .78	Картометрич еский метод	2.50	—
2454	—	—	600233. 01	2209844 .71	Картометрич еский метод	2.50	—
2455	—	—	600233. 05	2209844 .64	Картометрич еский метод	2.50	—
2456	—	—	600233. 11	2209844 .58	Картометрич еский метод	2.50	—
2457	—	—	600233. 16	2209844 .52	Картометрич еский метод	2.50	—
2458	—	—	600233. 22	2209844 .46	Картометрич еский метод	2.50	—
2459	—	—	600233. 29	2209844 .41	Картометрич еский метод	2.50	—
2460	—	—	600233. 35	2209844 .36	Картометрич еский метод	2.50	—
2461	—	—	600233. 42	2209844 .32	Картометрич еский метод	2.50	—
2462	—	—	600233. 50	2209844 .28	Картометрич еский метод	2.50	—
2463	—	—	600233. 57	2209844 .25	Картометрич еский метод	2.50	—
2464	—	—	600233. 65	2209844 .22	Картометрич еский метод	2.50	—

ГРАФИЧЕСКОЕ ОПИСАНИЕ

местоположения границ населенных пунктов, территориальных зон,
особо охраняемых природных территорий,
зон с особыми условиями использования территории

**населенного пункта станица Павловская Павловского сельского поселения Павловского
района Краснодарского края**

(наименование объекта, местоположение границ которого описано)

Сведения о местоположении измененных (уточненных) границ объекта

1	2	3	4	5	6	7	8
2465	—	—	600233. 73	2209844 .19	Картометрич еский метод	2.50	—
2466	—	—	600233. 80	2209844 .17	Картометрич еский метод	2.50	—
2467	—	—	600233. 89	2209844 .16	Картометрич еский метод	2.50	—
2468	—	—	600233. 97	2209844 .15	Картометрич еский метод	2.50	—
2469	—	—	600234. 05	2209844 .14	Картометрич еский метод	2.50	—
2369	—	—	600234. 13	2209844 .14	Картометрич еский метод	2.50	—
2470	—	—	598196. 93	2205513 .33	Картометрич еский метод	2.50	—
2471	—	—	598196. 92	2205513 .41	Картометрич еский метод	2.50	—
2472	—	—	598196. 90	2205513 .50	Картометрич еский метод	2.50	—
2473	—	—	598196. 88	2205513 .58	Картометрич еский метод	2.50	—
2474	—	—	598196. 86	2205513 .65	Картометрич еский метод	2.50	—
2475	—	—	598196. 83	2205513 .73	Картометрич еский метод	2.50	—
2476	—	—	598196. 80	2205513 .81	Картометрич еский метод	2.50	—
2477	—	—	598196. 76	2205513 .88	Картометрич еский метод	2.50	—
2478	—	—	598196. 72	2205513 .95	Картометрич еский метод	2.50	—
2479	—	—	598196. 67	2205514 .02	Картометрич еский метод	2.50	—
2480	—	—	598196. 62	2205514 .08	Картометрич еский метод	2.50	—
2481	—	—	598196. 56	2205514 .14	Картометрич еский метод	2.50	—
2482	—	—	598196. 51	2205514 .20	Картометрич еский метод	2.50	—
2483	—	—	598196. 44	2205514 .25	Картометрич еский метод	2.50	—
2484	—	—	598196. 38	2205514 .30	Картометрич еский метод	2.50	—
2485	—	—	598196. 31	2205514 .35	Картометрич еский метод	2.50	—

ГРАФИЧЕСКОЕ ОПИСАНИЕ

местоположения границ населенных пунктов, территориальных зон,
особо охраняемых природных территорий,
зон с особыми условиями использования территории

**населенного пункта станица Павловская Павловского сельского поселения Павловского
района Краснодарского края**

(наименование объекта, местоположение границ которого описано)

Сведения о местоположении измененных (уточненных) границ объекта

1	2	3	4	5	6	7	8
2486	—	—	598196. 24	2205514 .39	Картометрич еский метод	2.50	—
2487	—	—	598196. 17	2205514 .43	Картометрич еский метод	2.50	—
2488	—	—	598196. 09	2205514 .46	Картометрич еский метод	2.50	—
2489	—	—	598196. 01	2205514 .49	Картометрич еский метод	2.50	—
2490	—	—	598195. 94	2205514 .51	Картометрич еский метод	2.50	—
2491	—	—	598195. 85	2205514 .53	Картометрич еский метод	2.50	—
2492	—	—	598195. 77	2205514 .54	Картометрич еский метод	2.50	—
2493	—	—	598195. 69	2205514 .55	Картометрич еский метод	2.50	—
2494	—	—	598195. 61	2205514 .55	Картометрич еский метод	2.50	—
2495	—	—	598195. 53	2205514 .55	Картометрич еский метод	2.50	—
2496	—	—	598195. 45	2205514 .54	Картометрич еский метод	2.50	—
2497	—	—	598195. 36	2205514 .53	Картометрич еский метод	2.50	—
2498	—	—	598195. 28	2205514 .51	Картометрич еский метод	2.50	—
2499	—	—	598195. 21	2205514 .49	Картометрич еский метод	2.50	—
2500	—	—	598195. 13	2205514 .46	Картометрич еский метод	2.50	—
2501	—	—	598195. 05	2205514 .43	Картометрич еский метод	2.50	—
2502	—	—	598194. 98	2205514 .39	Картометрич еский метод	2.50	—
2503	—	—	598194. 91	2205514 .35	Картометрич еский метод	2.50	—
2504	—	—	598194. 84	2205514 .30	Картометрич еский метод	2.50	—
2505	—	—	598194. 78	2205514 .25	Картометрич еский метод	2.50	—
2506	—	—	598194. 71	2205514 .20	Картометрич еский метод	2.50	—
2507	—	—	598194. 65	2205514 .14	Картометрич еский метод	2.50	—
2508	—	—	598194. 60	2205514 .08	Картометрич еский метод	2.50	—

ГРАФИЧЕСКОЕ ОПИСАНИЕ

местоположения границ населенных пунктов, территориальных зон,
особо охраняемых природных территорий,
зон с особыми условиями использования территории

**населенного пункта станица Павловская Павловского сельского поселения Павловского
района Краснодарского края**

(наименование объекта, местоположение границ которого описано)

Сведения о местоположении измененных (уточненных) границ объекта

1	2	3	4	5	6	7	8
2509	—	—	598194. 55	2205514 .02	Картометрич еский метод	2.50	—
2510	—	—	598194. 50	2205513 .95	Картометрич еский метод	2.50	—
2511	—	—	598194. 46	2205513 .88	Картометрич еский метод	2.50	—
2512	—	—	598194. 42	2205513 .81	Картометрич еский метод	2.50	—
2513	—	—	598194. 39	2205513 .73	Картометрич еский метод	2.50	—
2514	—	—	598194. 36	2205513 .65	Картометрич еский метод	2.50	—
2515	—	—	598194. 34	2205513 .58	Картометрич еский метод	2.50	—
2516	—	—	598194. 32	2205513 .50	Картометрич еский метод	2.50	—
2517	—	—	598194. 30	2205513 .41	Картометрич еский метод	2.50	—
2518	—	—	598194. 29	2205513 .33	Картометрич еский метод	2.50	—
2519	—	—	598194. 29	2205513 .25	Картометрич еский метод	2.50	—
2520	—	—	598194. 29	2205513 .17	Картометрич еский метод	2.50	—
2521	—	—	598194. 30	2205513 .09	Картометрич еский метод	2.50	—
2522	—	—	598194. 31	2205513 .00	Картометрич еский метод	2.50	—
2523	—	—	598194. 33	2205512 .92	Картометрич еский метод	2.50	—
2524	—	—	598194. 35	2205512 .85	Картометрич еский метод	2.50	—
2525	—	—	598194. 37	2205512 .77	Картометрич еский метод	2.50	—
2526	—	—	598194. 40	2205512 .69	Картометрич еский метод	2.50	—
2527	—	—	598194. 44	2205512 .62	Картометрич еский метод	2.50	—
2528	—	—	598194. 48	2205512 .55	Картометрич еский метод	2.50	—
2529	—	—	598194. 53	2205512 .48	Картометрич еский метод	2.50	—
2530	—	—	598194. 57	2205512 .41	Картометрич еский метод	2.50	—
2531	—	—	598194. 63	2205512 .35	Картометрич еский метод	2.50	—

ГРАФИЧЕСКОЕ ОПИСАНИЕ

местоположения границ населенных пунктов, территориальных зон,
особо охраняемых природных территорий,
зон с особыми условиями использования территории

**населенного пункта станица Павловская Павловского сельского поселения Павловского
района Краснодарского края**

(наименование объекта, местоположение границ которого описано)

Сведения о местоположении измененных (уточненных) границ объекта

1	2	3	4	5	6	7	8
2532	—	—	598194. 68	2205512 .29	Картометрич еский метод	2.50	—
2533	—	—	598194. 74	2205512 .23	Картометрич еский метод	2.50	—
2534	—	—	598194. 81	2205512 .18	Картометрич еский метод	2.50	—
2535	—	—	598194. 87	2205512 .13	Картометрич еский метод	2.50	—
2536	—	—	598194. 94	2205512 .09	Картометрич еский метод	2.50	—
2537	—	—	598195. 02	2205512 .05	Картометрич еский метод	2.50	—
2538	—	—	598195. 09	2205512 .02	Картометрич еский метод	2.50	—
2539	—	—	598195. 17	2205511 .99	Картометрич еский метод	2.50	—
2540	—	—	598195. 25	2205511 .96	Картометрич еский метод	2.50	—
2541	—	—	598195. 32	2205511 .94	Картометрич еский метод	2.50	—
2542	—	—	598195. 41	2205511 .93	Картометрич еский метод	2.50	—
2543	—	—	598195. 49	2205511 .92	Картометрич еский метод	2.50	—
2544	—	—	598195. 57	2205511 .91	Картометрич еский метод	2.50	—
2545	—	—	598195. 65	2205511 .91	Картометрич еский метод	2.50	—
2546	—	—	598195. 73	2205511 .92	Картометрич еский метод	2.50	—
2547	—	—	598195. 81	2205511 .93	Картометрич еский метод	2.50	—
2548	—	—	598195. 89	2205511 .94	Картометрич еский метод	2.50	—
2549	—	—	598195. 97	2205511 .96	Картометрич еский метод	2.50	—
2550	—	—	598196. 05	2205511 .99	Картометрич еский метод	2.50	—
2551	—	—	598196. 13	2205512 .02	Картометрич еский метод	2.50	—
2552	—	—	598196. 20	2205512 .05	Картометрич еский метод	2.50	—
2553	—	—	598196. 28	2205512 .09	Картометрич еский метод	2.50	—
2554	—	—	598196. 35	2205512 .13	Картометрич еский метод	2.50	—

ГРАФИЧЕСКОЕ ОПИСАНИЕ

местоположения границ населенных пунктов, территориальных зон,
особо охраняемых природных территорий,
зон с особыми условиями использования территории

**населенного пункта станица Павловская Павловского сельского поселения Павловского
района Краснодарского края**

(наименование объекта, местоположение границ которого описано)

Сведения о местоположении измененных (уточненных) границ объекта

1	2	3	4	5	6	7	8
2555	—	—	598196. 41	2205512 .18	Картометрич еский метод	2.50	—
2556	—	—	598196. 48	2205512 .23	Картометрич еский метод	2.50	—
2557	—	—	598196. 54	2205512 .29	Картометрич еский метод	2.50	—
2558	—	—	598196. 59	2205512 .35	Картометрич еский метод	2.50	—
2559	—	—	598196. 65	2205512 .41	Картометрич еский метод	2.50	—
2560	—	—	598196. 69	2205512 .48	Картометрич еский метод	2.50	—
2561	—	—	598196. 74	2205512 .55	Картометрич еский метод	2.50	—
2562	—	—	598196. 78	2205512 .62	Картометрич еский метод	2.50	—
2563	—	—	598196. 82	2205512 .69	Картометрич еский метод	2.50	—
2564	—	—	598196. 85	2205512 .77	Картометрич еский метод	2.50	—
2565	—	—	598196. 87	2205512 .85	Картометрич еский метод	2.50	—
2566	—	—	598196. 89	2205512 .92	Картометрич еский метод	2.50	—
2567	—	—	598196. 91	2205513 .00	Картометрич еский метод	2.50	—
2568	—	—	598196. 92	2205513 .09	Картометрич еский метод	2.50	—
2569	—	—	598196. 93	2205513 .17	Картометрич еский метод	2.50	—
2570	—	—	598196. 93	2205513 .25	Картометрич еский метод	2.50	—
2470	—	—	598196. 93	2205513 .33	Картометрич еский метод	2.50	—
2571	—	—	600827. 25	2204606 .35	Картометрич еский метод	2.50	—
2572	—	—	600827. 24	2204606 .43	Картометрич еский метод	2.50	—
2573	—	—	600827. 22	2204606 .52	Картометрич еский метод	2.50	—
2574	—	—	600827. 20	2204606 .60	Картометрич еский метод	2.50	—
2575	—	—	600827. 18	2204606 .67	Картометрич еский метод	2.50	—

ГРАФИЧЕСКОЕ ОПИСАНИЕ

местоположения границ населенных пунктов, территориальных зон,
особо охраняемых природных территорий,
зон с особыми условиями использования территории

**населенного пункта станица Павловская Павловского сельского поселения Павловского
района Краснодарского края**

(наименование объекта, местоположение границ которого описано)

Сведения о местоположении измененных (уточненных) границ объекта

1	2	3	4	5	6	7	8
2576	—	—	600827. 15	2204606 .75	Картометрич еский метод	2.50	—
2577	—	—	600827. 12	2204606 .83	Картометрич еский метод	2.50	—
2578	—	—	600827. 08	2204606 .90	Картометрич еский метод	2.50	—
2579	—	—	600827. 04	2204606 .97	Картометрич еский метод	2.50	—
2580	—	—	600826. 99	2204607 .04	Картометрич еский метод	2.50	—
2581	—	—	600826. 94	2204607 .10	Картометрич еский метод	2.50	—
2582	—	—	600826. 88	2204607 .16	Картометрич еский метод	2.50	—
2583	—	—	600826. 83	2204607 .22	Картометрич еский метод	2.50	—
2584	—	—	600826. 76	2204607 .27	Картометрич еский метод	2.50	—
2585	—	—	600826. 70	2204607 .32	Картометрич еский метод	2.50	—
2586	—	—	600826. 63	2204607 .37	Картометрич еский метод	2.50	—
2587	—	—	600826. 56	2204607 .41	Картометрич еский метод	2.50	—
2588	—	—	600826. 49	2204607 .45	Картометрич еский метод	2.50	—
2589	—	—	600826. 41	2204607 .48	Картометрич еский метод	2.50	—
2590	—	—	600826. 33	2204607 .51	Картометрич еский метод	2.50	—
2591	—	—	600826. 25	2204607 .53	Картометрич еский метод	2.50	—
2592	—	—	600826. 17	2204607 .55	Картометрич еский метод	2.50	—
2593	—	—	600826. 09	2204607 .56	Картометрич еский метод	2.50	—
2594	—	—	600826. 01	2204607 .57	Картометрич еский метод	2.50	—
2595	—	—	600825. 93	2204607 .57	Картометрич еский метод	2.50	—
2596	—	—	600825. 85	2204607 .57	Картометрич еский метод	2.50	—
2597	—	—	600825. 77	2204607 .56	Картометрич еский метод	2.50	—
2598	—	—	600825. 68	2204607 .55	Картометрич еский метод	2.50	—

ГРАФИЧЕСКОЕ ОПИСАНИЕ

местоположения границ населенных пунктов, территориальных зон,
особо охраняемых природных территорий,
зон с особыми условиями использования территории

**населенного пункта станица Павловская Павловского сельского поселения Павловского
района Краснодарского края**

(наименование объекта, местоположение границ которого описано)

Сведения о местоположении измененных (уточненных) границ объекта

1	2	3	4	5	6	7	8
2599	—	—	600825. 60	2204607 .53	Картометрич еский метод	2.50	—
2600	—	—	600825. 53	2204607 .51	Картометрич еский метод	2.50	—
2601	—	—	600825. 45	2204607 .48	Картометрич еский метод	2.50	—
2602	—	—	600825. 37	2204607 .45	Картометрич еский метод	2.50	—
2603	—	—	600825. 30	2204607 .41	Картометрич еский метод	2.50	—
2604	—	—	600825. 23	2204607 .37	Картометрич еский метод	2.50	—
2605	—	—	600825. 16	2204607 .32	Картометрич еский метод	2.50	—
2606	—	—	600825. 10	2204607 .27	Картометрич еский метод	2.50	—
2607	—	—	600825. 03	2204607 .22	Картометрич еский метод	2.50	—
2608	—	—	600824. 97	2204607 .16	Картометрич еский метод	2.50	—
2609	—	—	600824. 92	2204607 .10	Картометрич еский метод	2.50	—
2610	—	—	600824. 87	2204607 .04	Картометрич еский метод	2.50	—
2611	—	—	600824. 82	2204606 .97	Картометрич еский метод	2.50	—
2612	—	—	600824. 78	2204606 .90	Картометрич еский метод	2.50	—
2613	—	—	600824. 74	2204606 .83	Картометрич еский метод	2.50	—
2614	—	—	600824. 71	2204606 .75	Картометрич еский метод	2.50	—
2615	—	—	600824. 68	2204606 .67	Картометрич еский метод	2.50	—
2616	—	—	600824. 66	2204606 .60	Картометрич еский метод	2.50	—
2617	—	—	600824. 64	2204606 .52	Картометрич еский метод	2.50	—
2618	—	—	600824. 62	2204606 .43	Картометрич еский метод	2.50	—
2619	—	—	600824. 61	2204606 .35	Картометрич еский метод	2.50	—
2620	—	—	600824. 61	2204606 .27	Картометрич еский метод	2.50	—
2621	—	—	600824. 61	2204606 .19	Картометрич еский метод	2.50	—

ГРАФИЧЕСКОЕ ОПИСАНИЕ

местоположения границ населенных пунктов, территориальных зон,
особо охраняемых природных территорий,
зон с особыми условиями использования территории

**населенного пункта станица Павловская Павловского сельского поселения Павловского
района Краснодарского края**

(наименование объекта, местоположение границ которого описано)

Сведения о местоположении измененных (уточненных) границ объекта

1	2	3	4	5	6	7	8
2622	—	—	600824. 62	2204606 .11	Картометрич еский метод	2.50	—
2623	—	—	600824. 63	2204606 .02	Картометрич еский метод	2.50	—
2624	—	—	600824. 65	2204605 .94	Картометрич еский метод	2.50	—
2625	—	—	600824. 67	2204605 .87	Картометрич еский метод	2.50	—
2626	—	—	600824. 69	2204605 .79	Картометрич еский метод	2.50	—
2627	—	—	600824. 72	2204605 .71	Картометрич еский метод	2.50	—
2628	—	—	600824. 76	2204605 .64	Картометрич еский метод	2.50	—
2629	—	—	600824. 80	2204605 .57	Картометрич еский метод	2.50	—
2630	—	—	600824. 85	2204605 .50	Картометрич еский метод	2.50	—
2631	—	—	600824. 89	2204605 .43	Картометрич еский метод	2.50	—
2632	—	—	600824. 95	2204605 .37	Картометрич еский метод	2.50	—
2633	—	—	600825. 00	2204605 .31	Картометрич еский метод	2.50	—
2634	—	—	600825. 06	2204605 .25	Картометрич еский метод	2.50	—
2635	—	—	600825. 13	2204605 .20	Картометрич еский метод	2.50	—
2636	—	—	600825. 19	2204605 .15	Картометрич еский метод	2.50	—
2637	—	—	600825. 26	2204605 .11	Картометрич еский метод	2.50	—
2638	—	—	600825. 34	2204605 .07	Картометрич еский метод	2.50	—
2639	—	—	600825. 41	2204605 .04	Картометрич еский метод	2.50	—
2640	—	—	600825. 49	2204605 .01	Картометрич еский метод	2.50	—
2641	—	—	600825. 56	2204604 .98	Картометрич еский метод	2.50	—
2642	—	—	600825. 64	2204604 .96	Картометрич еский метод	2.50	—
2643	—	—	600825. 73	2204604 .95	Картометрич еский метод	2.50	—
2644	—	—	600825. 81	2204604 .94	Картометрич еский метод	2.50	—

ГРАФИЧЕСКОЕ ОПИСАНИЕ

местоположения границ населенных пунктов, территориальных зон,
особо охраняемых природных территорий,
зон с особыми условиями использования территории

**населенного пункта станица Павловская Павловского сельского поселения Павловского
района Краснодарского края**

(наименование объекта, местоположение границ которого описано)

Сведения о местоположении измененных (уточненных) границ объекта

1	2	3	4	5	6	7	8
2645	—	—	600825. 89	2204604 .93	Картометрич еский метод	2.50	—
2646	—	—	600825. 97	2204604 .93	Картометрич еский метод	2.50	—
2647	—	—	600826. 05	2204604 .94	Картометрич еский метод	2.50	—
2648	—	—	600826. 13	2204604 .95	Картометрич еский метод	2.50	—
2649	—	—	600826. 21	2204604 .96	Картометрич еский метод	2.50	—
2650	—	—	600826. 29	2204604 .98	Картометрич еский метод	2.50	—
2651	—	—	600826. 37	2204605 .01	Картометрич еский метод	2.50	—
2652	—	—	600826. 45	2204605 .04	Картометрич еский метод	2.50	—
2653	—	—	600826. 52	2204605 .07	Картометрич еский метод	2.50	—
2654	—	—	600826. 60	2204605 .11	Картометрич еский метод	2.50	—
2655	—	—	600826. 67	2204605 .15	Картометрич еский метод	2.50	—
2656	—	—	600826. 73	2204605 .20	Картометрич еский метод	2.50	—
2657	—	—	600826. 80	2204605 .25	Картометрич еский метод	2.50	—
2658	—	—	600826. 86	2204605 .31	Картометрич еский метод	2.50	—
2659	—	—	600826. 91	2204605 .37	Картометрич еский метод	2.50	—
2660	—	—	600826. 97	2204605 .43	Картометрич еский метод	2.50	—
2661	—	—	600827. 01	2204605 .50	Картометрич еский метод	2.50	—
2662	—	—	600827. 06	2204605 .57	Картометрич еский метод	2.50	—
2663	—	—	600827. 10	2204605 .64	Картометрич еский метод	2.50	—
2664	—	—	600827. 14	2204605 .71	Картометрич еский метод	2.50	—
2665	—	—	600827. 17	2204605 .79	Картометрич еский метод	2.50	—
2666	—	—	600827. 19	2204605 .87	Картометрич еский метод	2.50	—
2667	—	—	600827. 21	2204605 .94	Картометрич еский метод	2.50	—

ГРАФИЧЕСКОЕ ОПИСАНИЕ

местоположения границ населенных пунктов, территориальных зон,
особо охраняемых природных территорий,
зон с особыми условиями использования территории

**населенного пункта станица Павловская Павловского сельского поселения Павловского
района Краснодарского края**

(наименование объекта, местоположение границ которого описано)

Сведения о местоположении измененных (уточненных) границ объекта

1	2	3	4	5	6	7	8
2668	—	—	600827. 23	2204606 .02	Картометрич еский метод	2.50	—
2669	—	—	600827. 24	2204606 .11	Картометрич еский метод	2.50	—
2670	—	—	600827. 25	2204606 .19	Картометрич еский метод	2.50	—
2671	—	—	600827. 25	2204606 .27	Картометрич еский метод	2.50	—
2571	—	—	600827. 25	2204606 .35	Картометрич еский метод	2.50	—
2672	—	—	598199. 74	2205185 .19	Картометрич еский метод	2.50	—
2673	—	—	598199. 73	2205185 .27	Картометрич еский метод	2.50	—
2674	—	—	598199. 71	2205185 .36	Картометрич еский метод	2.50	—
2675	—	—	598199. 69	2205185 .44	Картометрич еский метод	2.50	—
2676	—	—	598199. 67	2205185 .51	Картометрич еский метод	2.50	—
2677	—	—	598199. 64	2205185 .59	Картометрич еский метод	2.50	—
2678	—	—	598199. 61	2205185 .66	Картометрич еский метод	2.50	—
2679	—	—	598199. 57	2205185 .74	Картометрич еский метод	2.50	—
2680	—	—	598199. 53	2205185 .81	Картометрич еский метод	2.50	—
2681	—	—	598199. 48	2205185 .88	Картометрич еский метод	2.50	—
2682	—	—	598199. 43	2205185 .94	Картометрич еский метод	2.50	—
2683	—	—	598199. 37	2205186 .00	Картометрич еский метод	2.50	—
2684	—	—	598199. 32	2205186 .06	Картометрич еский метод	2.50	—
2685	—	—	598199. 25	2205186 .11	Картометрич еский метод	2.50	—
2686	—	—	598199. 19	2205186 .16	Картометрич еский метод	2.50	—
2687	—	—	598199. 12	2205186 .21	Картометрич еский метод	2.50	—
2688	—	—	598199. 05	2205186 .25	Картометрич еский метод	2.50	—

ГРАФИЧЕСКОЕ ОПИСАНИЕ

местоположения границ населенных пунктов, территориальных зон,
особо охраняемых природных территорий,
зон с особыми условиями использования территории

**населенного пункта станица Павловская Павловского сельского поселения Павловского
района Краснодарского края**

(наименование объекта, местоположение границ которого описано)

Сведения о местоположении измененных (уточненных) границ объекта

1	2	3	4	5	6	7	8
2689	—	—	598198. 98	2205186 .29	Картометрич еский метод	2.50	—
2690	—	—	598198. 90	2205186 .32	Картометрич еский метод	2.50	—
2691	—	—	598198. 82	2205186 .35	Картометрич еский метод	2.50	—
2692	—	—	598198. 74	2205186 .37	Картометрич еский метод	2.50	—
2693	—	—	598198. 66	2205186 .39	Картометрич еский метод	2.50	—
2694	—	—	598198. 58	2205186 .40	Картометрич еский метод	2.50	—
2695	—	—	598198. 50	2205186 .41	Картометрич еский метод	2.50	—
2696	—	—	598198. 42	2205186 .41	Картометрич еский метод	2.50	—
2697	—	—	598198. 34	2205186 .41	Картометрич еский метод	2.50	—
2698	—	—	598198. 26	2205186 .40	Картометрич еский метод	2.50	—
2699	—	—	598198. 17	2205186 .39	Картометрич еский метод	2.50	—
2700	—	—	598198. 09	2205186 .37	Картометрич еский метод	2.50	—
2701	—	—	598198. 02	2205186 .35	Картометрич еский метод	2.50	—
2702	—	—	598197. 94	2205186 .32	Картометрич еский метод	2.50	—
2703	—	—	598197. 86	2205186 .29	Картометрич еский метод	2.50	—
2704	—	—	598197. 79	2205186 .25	Картометрич еский метод	2.50	—
2705	—	—	598197. 72	2205186 .21	Картометрич еский метод	2.50	—
2706	—	—	598197. 65	2205186 .16	Картометрич еский метод	2.50	—
2707	—	—	598197. 59	2205186 .11	Картометрич еский метод	2.50	—
2708	—	—	598197. 52	2205186 .06	Картометрич еский метод	2.50	—
2709	—	—	598197. 46	2205186 .00	Картометрич еский метод	2.50	—
2710	—	—	598197. 41	2205185 .94	Картометрич еский метод	2.50	—
2711	—	—	598197. 36	2205185 .88	Картометрич еский метод	2.50	—

ГРАФИЧЕСКОЕ ОПИСАНИЕ

местоположения границ населенных пунктов, территориальных зон,
особо охраняемых природных территорий,
зон с особыми условиями использования территории

**населенного пункта станица Павловская Павловского сельского поселения Павловского
района Краснодарского края**

(наименование объекта, местоположение границ которого описано)

Сведения о местоположении измененных (уточненных) границ объекта

1	2	3	4	5	6	7	8
2712	—	—	598197. 31	2205185 .81	Картометрич еский метод	2.50	—
2713	—	—	598197. 27	2205185 .74	Картометрич еский метод	2.50	—
2714	—	—	598197. 23	2205185 .66	Картометрич еский метод	2.50	—
2715	—	—	598197. 20	2205185 .59	Картометрич еский метод	2.50	—
2716	—	—	598197. 17	2205185 .51	Картометрич еский метод	2.50	—
2717	—	—	598197. 15	2205185 .44	Картометрич еский метод	2.50	—
2718	—	—	598197. 13	2205185 .36	Картометрич еский метод	2.50	—
2719	—	—	598197. 11	2205185 .27	Картометрич еский метод	2.50	—
2720	—	—	598197. 10	2205185 .19	Картометрич еский метод	2.50	—
2721	—	—	598197. 10	2205185 .11	Картометрич еский метод	2.50	—
2722	—	—	598197. 10	2205185 .03	Картометрич еский метод	2.50	—
2723	—	—	598197. 11	2205184 .95	Картометрич еский метод	2.50	—
2724	—	—	598197. 12	2205184 .87	Картометрич еский метод	2.50	—
2725	—	—	598197. 14	2205184 .78	Картометрич еский метод	2.50	—
2726	—	—	598197. 16	2205184 .70	Картометрич еский метод	2.50	—
2727	—	—	598197. 18	2205184 .63	Картометрич еский метод	2.50	—
2728	—	—	598197. 21	2205184 .55	Картометрич еский метод	2.50	—
2729	—	—	598197. 25	2205184 .48	Картометрич еский метод	2.50	—
2730	—	—	598197. 29	2205184 .41	Картометрич еский метод	2.50	—
2731	—	—	598197. 34	2205184 .34	Картометрич еский метод	2.50	—
2732	—	—	598197. 38	2205184 .27	Картометрич еский метод	2.50	—
2733	—	—	598197. 44	2205184 .21	Картометрич еский метод	2.50	—
2734	—	—	598197. 49	2205184 .15	Картометрич еский метод	2.50	—

ГРАФИЧЕСКОЕ ОПИСАНИЕ

местоположения границ населенных пунктов, территориальных зон,
особо охраняемых природных территорий,
зон с особыми условиями использования территории

**населенного пункта станица Павловская Павловского сельского поселения Павловского
района Краснодарского края**

(наименование объекта, местоположение границ которого описано)

Сведения о местоположении измененных (уточненных) границ объекта

1	2	3	4	5	6	7	8
2735	—	—	598197. 55	2205184 .09	Картометрич еский метод	2.50	—
2736	—	—	598197. 62	2205184 .04	Картометрич еский метод	2.50	—
2737	—	—	598197. 68	2205183 .99	Картометрич еский метод	2.50	—
2738	—	—	598197. 75	2205183 .95	Картометрич еский метод	2.50	—
2739	—	—	598197. 83	2205183 .91	Картометрич еский метод	2.50	—
2740	—	—	598197. 90	2205183 .88	Картометрич еский метод	2.50	—
2741	—	—	598197. 98	2205183 .85	Картометрич еский метод	2.50	—
2742	—	—	598198. 06	2205183 .82	Картометрич еский метод	2.50	—
2743	—	—	598198. 13	2205183 .80	Картометрич еский метод	2.50	—
2744	—	—	598198. 22	2205183 .79	Картометрич еский метод	2.50	—
2745	—	—	598198. 30	2205183 .78	Картометрич еский метод	2.50	—
2746	—	—	598198. 38	2205183 .77	Картометрич еский метод	2.50	—
2747	—	—	598198. 46	2205183 .77	Картометрич еский метод	2.50	—
2748	—	—	598198. 54	2205183 .78	Картометрич еский метод	2.50	—
2749	—	—	598198. 62	2205183 .79	Картометрич еский метод	2.50	—
2750	—	—	598198. 70	2205183 .80	Картометрич еский метод	2.50	—
2751	—	—	598198. 78	2205183 .82	Картометрич еский метод	2.50	—
2752	—	—	598198. 86	2205183 .85	Картометрич еский метод	2.50	—
2753	—	—	598198. 94	2205183 .88	Картометрич еский метод	2.50	—
2754	—	—	598199. 01	2205183 .91	Картометрич еский метод	2.50	—
2755	—	—	598199. 09	2205183 .95	Картометрич еский метод	2.50	—
2756	—	—	598199. 16	2205183 .99	Картометрич еский метод	2.50	—
2757	—	—	598199. 22	2205184 .04	Картометрич еский метод	2.50	—

ГРАФИЧЕСКОЕ ОПИСАНИЕ

местоположения границ населенных пунктов, территориальных зон,
особо охраняемых природных территорий,
зон с особыми условиями использования территории

**населенного пункта станица Павловская Павловского сельского поселения Павловского
района Краснодарского края**

(наименование объекта, местоположение границ которого описано)

Сведения о местоположении измененных (уточненных) границ объекта

1	2	3	4	5	6	7	8
2758	—	—	598199. 29	2205184 .09	Картометрич еский метод	2.50	—
2759	—	—	598199. 35	2205184 .15	Картометрич еский метод	2.50	—
2760	—	—	598199. 40	2205184 .21	Картометрич еский метод	2.50	—
2761	—	—	598199. 46	2205184 .27	Картометрич еский метод	2.50	—
2762	—	—	598199. 50	2205184 .34	Картометрич еский метод	2.50	—
2763	—	—	598199. 55	2205184 .41	Картометрич еский метод	2.50	—
2764	—	—	598199. 59	2205184 .48	Картометрич еский метод	2.50	—
2765	—	—	598199. 63	2205184 .55	Картометрич еский метод	2.50	—
2766	—	—	598199. 66	2205184 .63	Картометрич еский метод	2.50	—
2767	—	—	598199. 68	2205184 .70	Картометрич еский метод	2.50	—
2768	—	—	598199. 70	2205184 .78	Картометрич еский метод	2.50	—
2769	—	—	598199. 72	2205184 .87	Картометрич еский метод	2.50	—
2770	—	—	598199. 73	2205184 .95	Картометрич еский метод	2.50	—
2771	—	—	598199. 74	2205185 .03	Картометрич еский метод	2.50	—
2772	—	—	598199. 74	2205185 .11	Картометрич еский метод	2.50	—
2672	—	—	598199. 74	2205185 .19	Картометрич еский метод	2.50	—
2773	—	—	600776. 29	2204708 .12	Картометрич еский метод	2.50	—
2774	—	—	600776. 31	2204708 .19	Картометрич еский метод	2.50	—
2775	—	—	600776. 33	2204708 .28	Картометрич еский метод	2.50	—
2776	—	—	600776. 34	2204708 .36	Картометрич еский метод	2.50	—
2777	—	—	600776. 35	2204708 .44	Картометрич еский метод	2.50	—
2778	—	—	600776. 35	2204708 .52	Картометрич еский метод	2.50	—

ГРАФИЧЕСКОЕ ОПИСАНИЕ

местоположения границ населенных пунктов, территориальных зон,
особо охраняемых природных территорий,
зон с особыми условиями использования территории

**населенного пункта станица Павловская Павловского сельского поселения Павловского
района Краснодарского края**

(наименование объекта, местоположение границ которого описано)

Сведения о местоположении измененных (уточненных) границ объекта

1	2	3	4	5	6	7	8
2779	—	—	600776. 35	2204708 .60	Картометрич еский метод	2.50	—
2780	—	—	600776. 34	2204708 .68	Картометрич еский метод	2.50	—
2781	—	—	600776. 32	2204708 .76	Картометрич еский метод	2.50	—
2782	—	—	600776. 30	2204708 .85	Картометрич еский метод	2.50	—
2783	—	—	600776. 28	2204708 .92	Картометрич еский метод	2.50	—
2784	—	—	600776. 25	2204709 .00	Картометрич еский метод	2.50	—
2785	—	—	600776. 22	2204709 .08	Картометрич еский метод	2.50	—
2786	—	—	600776. 18	2204709 .15	Картометрич еский метод	2.50	—
2787	—	—	600776. 14	2204709 .22	Картометрич еский метод	2.50	—
2788	—	—	600776. 09	2204709 .29	Картометрич еский метод	2.50	—
2789	—	—	600776. 04	2204709 .35	Картометрич еский метод	2.50	—
2790	—	—	600775. 98	2204709 .41	Картометрич еский метод	2.50	—
2791	—	—	600775. 93	2204709 .47	Картометрич еский метод	2.50	—
2792	—	—	600775. 86	2204709 .52	Картометрич еский метод	2.50	—
2793	—	—	600775. 80	2204709 .57	Картометрич еский метод	2.50	—
2794	—	—	600775. 73	2204709 .62	Картометрич еский метод	2.50	—
2795	—	—	600775. 66	2204709 .66	Картометрич еский метод	2.50	—
2796	—	—	600775. 59	2204709 .70	Картометрич еский метод	2.50	—
2797	—	—	600775. 51	2204709 .73	Картометрич еский метод	2.50	—
2798	—	—	600775. 43	2204709 .76	Картометрич еский метод	2.50	—
2799	—	—	600775. 35	2204709 .78	Картометрич еский метод	2.50	—
2800	—	—	600775. 27	2204709 .80	Картометрич еский метод	2.50	—
2801	—	—	600775. 19	2204709 .81	Картометрич еский метод	2.50	—

ГРАФИЧЕСКОЕ ОПИСАНИЕ

местоположения границ населенных пунктов, территориальных зон,
особо охраняемых природных территорий,
зон с особыми условиями использования территории

**населенного пункта станица Павловская Павловского сельского поселения Павловского
района Краснодарского края**

(наименование объекта, местоположение границ которого описано)

Сведения о местоположении измененных (уточненных) границ объекта

1	2	3	4	5	6	7	8
2802	—	—	600775. 11	2204709 .82	Картометрич еский метод	2.50	—
2803	—	—	600775. 03	2204709 .82	Картометрич еский метод	2.50	—
2804	—	—	600774. 95	2204709 .82	Картометрич еский метод	2.50	—
2805	—	—	600774. 87	2204709 .81	Картометрич еский метод	2.50	—
2806	—	—	600774. 78	2204709 .80	Картометрич еский метод	2.50	—
2807	—	—	600774. 70	2204709 .78	Картометрич еский метод	2.50	—
2808	—	—	600774. 63	2204709 .76	Картометрич еский метод	2.50	—
2809	—	—	600774. 55	2204709 .73	Картометрич еский метод	2.50	—
2810	—	—	600774. 47	2204709 .70	Картометрич еский метод	2.50	—
2811	—	—	600774. 40	2204709 .66	Картометрич еский метод	2.50	—
2812	—	—	600774. 33	2204709 .62	Картометрич еский метод	2.50	—
2813	—	—	600774. 26	2204709 .57	Картометрич еский метод	2.50	—
2814	—	—	600774. 20	2204709 .52	Картометрич еский метод	2.50	—
2815	—	—	600774. 13	2204709 .47	Картометрич еский метод	2.50	—
2816	—	—	600774. 07	2204709 .41	Картометрич еский метод	2.50	—
2817	—	—	600774. 02	2204709 .35	Картометрич еский метод	2.50	—
2818	—	—	600773. 97	2204709 .29	Картометрич еский метод	2.50	—
2819	—	—	600773. 92	2204709 .22	Картометрич еский метод	2.50	—
2820	—	—	600773. 88	2204709 .15	Картометрич еский метод	2.50	—
2821	—	—	600773. 84	2204709 .08	Картометрич еский метод	2.50	—
2822	—	—	600773. 81	2204709 .00	Картометрич еский метод	2.50	—
2823	—	—	600773. 78	2204708 .92	Картометрич еский метод	2.50	—
2824	—	—	600773. 76	2204708 .85	Картометрич еский метод	2.50	—

ГРАФИЧЕСКОЕ ОПИСАНИЕ

местоположения границ населенных пунктов, территориальных зон,
особо охраняемых природных территорий,
зон с особыми условиями использования территории

**населенного пункта станица Павловская Павловского сельского поселения Павловского
района Краснодарского края**

(наименование объекта, местоположение границ которого описано)

Сведения о местоположении измененных (уточненных) границ объекта

1	2	3	4	5	6	7	8
2825	—	—	600773. 74	2204708 .76	Картометрич еский метод	2.50	—
2826	—	—	600773. 72	2204708 .68	Картометрич еский метод	2.50	—
2827	—	—	600773. 71	2204708 .60	Картометрич еский метод	2.50	—
2828	—	—	600773. 71	2204708 .52	Картометрич еский метод	2.50	—
2829	—	—	600773. 71	2204708 .44	Картометрич еский метод	2.50	—
2830	—	—	600773. 72	2204708 .36	Картометрич еский метод	2.50	—
2831	—	—	600773. 73	2204708 .28	Картометрич еский метод	2.50	—
2832	—	—	600773. 75	2204708 .19	Картометрич еский метод	2.50	—
2833	—	—	600773. 77	2204708 .12	Картометрич еский метод	2.50	—
2834	—	—	600773. 79	2204708 .04	Картометрич еский метод	2.50	—
2835	—	—	600773. 82	2204707 .96	Картометрич еский метод	2.50	—
2836	—	—	600773. 86	2204707 .89	Картометрич еский метод	2.50	—
2837	—	—	600773. 90	2204707 .82	Картометрич еский метод	2.50	—
2838	—	—	600773. 95	2204707 .75	Картометрич еский метод	2.50	—
2839	—	—	600773. 99	2204707 .68	Картометрич еский метод	2.50	—
2840	—	—	600774. 05	2204707 .62	Картометрич еский метод	2.50	—
2841	—	—	600774. 10	2204707 .56	Картометрич еский метод	2.50	—
2842	—	—	600774. 16	2204707 .50	Картометрич еский метод	2.50	—
2843	—	—	600774. 23	2204707 .45	Картометрич еский метод	2.50	—
2844	—	—	600774. 29	2204707 .40	Картометрич еский метод	2.50	—
2845	—	—	600774. 36	2204707 .36	Картометрич еский метод	2.50	—
2846	—	—	600774. 44	2204707 .32	Картометрич еский метод	2.50	—
2847	—	—	600774. 51	2204707 .29	Картометрич еский метод	2.50	—

ГРАФИЧЕСКОЕ ОПИСАНИЕ

местоположения границ населенных пунктов, территориальных зон,
особо охраняемых природных территорий,
зон с особыми условиями использования территории

**населенного пункта станица Павловская Павловского сельского поселения Павловского
района Краснодарского края**

(наименование объекта, местоположение границ которого описано)

Сведения о местоположении измененных (уточненных) границ объекта

1	2	3	4	5	6	7	8
2848	—	—	600774. 59	2204707 .26	Картометрич еский метод	2.50	—
2849	—	—	600774. 66	2204707 .23	Картометрич еский метод	2.50	—
2850	—	—	600774. 74	2204707 .21	Картометрич еский метод	2.50	—
2851	—	—	600774. 83	2204707 .20	Картометрич еский метод	2.50	—
2852	—	—	600774. 91	2204707 .19	Картометрич еский метод	2.50	—
2853	—	—	600774. 99	2204707 .18	Картометрич еский метод	2.50	—
2854	—	—	600775. 07	2204707 .18	Картометрич еский метод	2.50	—
2855	—	—	600775. 15	2204707 .19	Картометрич еский метод	2.50	—
2856	—	—	600775. 23	2204707 .20	Картометрич еский метод	2.50	—
2857	—	—	600775. 31	2204707 .21	Картометрич еский метод	2.50	—
2858	—	—	600775. 39	2204707 .23	Картометрич еский метод	2.50	—
2859	—	—	600775. 47	2204707 .26	Картометрич еский метод	2.50	—
2860	—	—	600775. 55	2204707 .29	Картометрич еский метод	2.50	—
2861	—	—	600775. 62	2204707 .32	Картометрич еский метод	2.50	—
2862	—	—	600775. 70	2204707 .36	Картометрич еский метод	2.50	—
2863	—	—	600775. 77	2204707 .40	Картометрич еский метод	2.50	—
2864	—	—	600775. 83	2204707 .45	Картометрич еский метод	2.50	—
2865	—	—	600775. 90	2204707 .50	Картометрич еский метод	2.50	—
2866	—	—	600775. 96	2204707 .56	Картометрич еский метод	2.50	—
2867	—	—	600776. 01	2204707 .62	Картометрич еский метод	2.50	—
2868	—	—	600776. 07	2204707 .68	Картометрич еский метод	2.50	—
2869	—	—	600776. 11	2204707 .75	Картометрич еский метод	2.50	—
2870	—	—	600776. 16	2204707 .82	Картометрич еский метод	2.50	—

ГРАФИЧЕСКОЕ ОПИСАНИЕ

местоположения границ населенных пунктов, территориальных зон,
особо охраняемых природных территорий,
зон с особыми условиями использования территории

**населенного пункта станица Павловская Павловского сельского поселения Павловского
района Краснодарского края**

(наименование объекта, местоположение границ которого описано)

Сведения о местоположении измененных (уточненных) границ объекта

1	2	3	4	5	6	7	8
2871	—	—	600776. 20	2204707 .89	Картометрич еский метод	2.50	—
2872	—	—	600776. 24	2204707 .96	Картометрич еский метод	2.50	—
2873	—	—	600776. 27	2204708 .04	Картометрич еский метод	2.50	—
2773	—	—	600776. 29	2204708 .12	Картометрич еский метод	2.50	—
2874	—	—	598197. 96	2205381 .64	Картометрич еский метод	2.50	—
2875	—	—	598197. 95	2205381 .72	Картометрич еский метод	2.50	—
2876	—	—	598197. 93	2205381 .81	Картометрич еский метод	2.50	—
2877	—	—	598197. 91	2205381 .88	Картометрич еский метод	2.50	—
2878	—	—	598197. 89	2205381 .96	Картометрич еский метод	2.50	—
2879	—	—	598197. 86	2205382 .04	Картометрич еский метод	2.50	—
2880	—	—	598197. 83	2205382 .12	Картометрич еский метод	2.50	—
2881	—	—	598197. 79	2205382 .19	Картометрич еский метод	2.50	—
2882	—	—	598197. 75	2205382 .26	Картометрич еский метод	2.50	—
2883	—	—	598197. 70	2205382 .33	Картометрич еский метод	2.50	—
2884	—	—	598197. 65	2205382 .39	Картометрич еский метод	2.50	—
2885	—	—	598197. 59	2205382 .45	Картометрич еский метод	2.50	—
2886	—	—	598197. 54	2205382 .51	Картометрич еский метод	2.50	—
2887	—	—	598197. 47	2205382 .56	Картометрич еский метод	2.50	—
2888	—	—	598197. 41	2205382 .61	Картометрич еский метод	2.50	—
2889	—	—	598197. 34	2205382 .66	Картометрич еский метод	2.50	—
2890	—	—	598197. 27	2205382 .70	Картометрич еский метод	2.50	—
2891	—	—	598197. 20	2205382 .74	Картометрич еский метод	2.50	—

ГРАФИЧЕСКОЕ ОПИСАНИЕ

местоположения границ населенных пунктов, территориальных зон,
особо охраняемых природных территорий,
зон с особыми условиями использования территории

**населенного пункта станица Павловская Павловского сельского поселения Павловского
района Краснодарского края**

(наименование объекта, местоположение границ которого описано)

Сведения о местоположении измененных (уточненных) границ объекта

1	2	3	4	5	6	7	8
2892	—	—	598197. 12	2205382 .77	Картометрич еский метод	2.50	—
2893	—	—	598197. 04	2205382 .80	Картометрич еский метод	2.50	—
2894	—	—	598196. 97	2205382 .82	Картометрич еский метод	2.50	—
2895	—	—	598196. 88	2205382 .84	Картометрич еский метод	2.50	—
2896	—	—	598196. 80	2205382 .85	Картометрич еский метод	2.50	—
2897	—	—	598196. 72	2205382 .86	Картометрич еский метод	2.50	—
2898	—	—	598196. 64	2205382 .86	Картометрич еский метод	2.50	—
2899	—	—	598196. 56	2205382 .86	Картометрич еский метод	2.50	—
2900	—	—	598196. 48	2205382 .85	Картометрич еский метод	2.50	—
2901	—	—	598196. 40	2205382 .84	Картометрич еский метод	2.50	—
2902	—	—	598196. 31	2205382 .82	Картометрич еский метод	2.50	—
2903	—	—	598196. 24	2205382 .80	Картометрич еский метод	2.50	—
2904	—	—	598196. 16	2205382 .77	Картометрич еский метод	2.50	—
2905	—	—	598196. 08	2205382 .74	Картометрич еский метод	2.50	—
2906	—	—	598196. 01	2205382 .70	Картометрич еский метод	2.50	—
2907	—	—	598195. 94	2205382 .66	Картометрич еский метод	2.50	—
2908	—	—	598195. 87	2205382 .61	Картометрич еский метод	2.50	—
2909	—	—	598195. 81	2205382 .56	Картометрич еский метод	2.50	—
2910	—	—	598195. 74	2205382 .51	Картометрич еский метод	2.50	—
2911	—	—	598195. 68	2205382 .45	Картометрич еский метод	2.50	—
2912	—	—	598195. 63	2205382 .39	Картометрич еский метод	2.50	—
2913	—	—	598195. 58	2205382 .33	Картометрич еский метод	2.50	—
2914	—	—	598195. 53	2205382 .26	Картометрич еский метод	2.50	—

ГРАФИЧЕСКОЕ ОПИСАНИЕ

местоположения границ населенных пунктов, территориальных зон,
особо охраняемых природных территорий,
зон с особыми условиями использования территории

**населенного пункта станица Павловская Павловского сельского поселения Павловского
района Краснодарского края**

(наименование объекта, местоположение границ которого описано)

Сведения о местоположении измененных (уточненных) границ объекта

1	2	3	4	5	6	7	8
2915	—	—	598195. 49	2205382 .19	Картометрич еский метод	2.50	—
2916	—	—	598195. 45	2205382 .12	Картометрич еский метод	2.50	—
2917	—	—	598195. 42	2205382 .04	Картометрич еский метод	2.50	—
2918	—	—	598195. 39	2205381 .96	Картометрич еский метод	2.50	—
2919	—	—	598195. 37	2205381 .88	Картометрич еский метод	2.50	—
2920	—	—	598195. 35	2205381 .81	Картометрич еский метод	2.50	—
2921	—	—	598195. 33	2205381 .72	Картометрич еский метод	2.50	—
2922	—	—	598195. 32	2205381 .64	Картометрич еский метод	2.50	—
2923	—	—	598195. 32	2205381 .56	Картометрич еский метод	2.50	—
2924	—	—	598195. 32	2205381 .48	Картометрич еский метод	2.50	—
2925	—	—	598195. 33	2205381 .40	Картометрич еский метод	2.50	—
2926	—	—	598195. 34	2205381 .32	Картометрич еский метод	2.50	—
2927	—	—	598195. 36	2205381 .24	Картометрич еский метод	2.50	—
2928	—	—	598195. 38	2205381 .15	Картометрич еский метод	2.50	—
2929	—	—	598195. 40	2205381 .08	Картометрич еский метод	2.50	—
2930	—	—	598195. 43	2205381 .00	Картометрич еский метод	2.50	—
2931	—	—	598195. 47	2205380 .93	Картометрич еский метод	2.50	—
2932	—	—	598195. 51	2205380 .86	Картометрич еский метод	2.50	—
2933	—	—	598195. 56	2205380 .79	Картометрич еский метод	2.50	—
2934	—	—	598195. 60	2205380 .72	Картометрич еский метод	2.50	—
2935	—	—	598195. 66	2205380 .66	Картометрич еский метод	2.50	—
2936	—	—	598195. 71	2205380 .60	Картометрич еский метод	2.50	—
2937	—	—	598195. 77	2205380 .54	Картометрич еский метод	2.50	—

ГРАФИЧЕСКОЕ ОПИСАНИЕ

местоположения границ населенных пунктов, территориальных зон,
особо охраняемых природных территорий,
зон с особыми условиями использования территории

**населенного пункта станица Павловская Павловского сельского поселения Павловского
района Краснодарского края**

(наименование объекта, местоположение границ которого описано)

Сведения о местоположении измененных (уточненных) границ объекта

1	2	3	4	5	6	7	8
2938	—	—	598195. 84	2205380 .49	Картометрич еский метод	2.50	—
2939	—	—	598195. 90	2205380 .44	Картометрич еский метод	2.50	—
2940	—	—	598195. 97	2205380 .40	Картометрич еский метод	2.50	—
2941	—	—	598196. 05	2205380 .36	Картометрич еский метод	2.50	—
2942	—	—	598196. 12	2205380 .33	Картометрич еский метод	2.50	—
2943	—	—	598196. 20	2205380 .30	Картометрич еский метод	2.50	—
2944	—	—	598196. 28	2205380 .27	Картометрич еский метод	2.50	—
2945	—	—	598196. 35	2205380 .25	Картометрич еский метод	2.50	—
2946	—	—	598196. 44	2205380 .24	Картометрич еский метод	2.50	—
2947	—	—	598196. 52	2205380 .23	Картометрич еский метод	2.50	—
2948	—	—	598196. 60	2205380 .22	Картометрич еский метод	2.50	—
2949	—	—	598196. 68	2205380 .22	Картометрич еский метод	2.50	—
2950	—	—	598196. 76	2205380 .23	Картометрич еский метод	2.50	—
2951	—	—	598196. 84	2205380 .24	Картометрич еский метод	2.50	—
2952	—	—	598196. 93	2205380 .25	Картометрич еский метод	2.50	—
2953	—	—	598197. 00	2205380 .27	Картометрич еский метод	2.50	—
2954	—	—	598197. 08	2205380 .30	Картометрич еский метод	2.50	—
2955	—	—	598197. 16	2205380 .33	Картометрич еский метод	2.50	—
2956	—	—	598197. 23	2205380 .36	Картометрич еский метод	2.50	—
2957	—	—	598197. 31	2205380 .40	Картометрич еский метод	2.50	—
2958	—	—	598197. 38	2205380 .44	Картометрич еский метод	2.50	—
2959	—	—	598197. 44	2205380 .49	Картометрич еский метод	2.50	—
2960	—	—	598197. 51	2205380 .54	Картометрич еский метод	2.50	—

ГРАФИЧЕСКОЕ ОПИСАНИЕ

местоположения границ населенных пунктов, территориальных зон,
особо охраняемых природных территорий,
зон с особыми условиями использования территории

**населенного пункта станица Павловская Павловского сельского поселения Павловского
района Краснодарского края**

(наименование объекта, местоположение границ которого описано)

Сведения о местоположении измененных (уточненных) границ объекта

1	2	3	4	5	6	7	8
2961	—	—	598197. 57	2205380 .60	Картометрич еский метод	2.50	—
2962	—	—	598197. 62	2205380 .66	Картометрич еский метод	2.50	—
2963	—	—	598197. 68	2205380 .72	Картометрич еский метод	2.50	—
2964	—	—	598197. 72	2205380 .79	Картометрич еский метод	2.50	—
2965	—	—	598197. 77	2205380 .86	Картометрич еский метод	2.50	—
2966	—	—	598197. 81	2205380 .93	Картометрич еский метод	2.50	—
2967	—	—	598197. 85	2205381 .00	Картометрич еский метод	2.50	—
2968	—	—	598197. 88	2205381 .08	Картометрич еский метод	2.50	—
2969	—	—	598197. 90	2205381 .15	Картометрич еский метод	2.50	—
2970	—	—	598197. 92	2205381 .24	Картометрич еский метод	2.50	—
2971	—	—	598197. 94	2205381 .32	Картометрич еский метод	2.50	—
2972	—	—	598197. 95	2205381 .40	Картометрич еский метод	2.50	—
2973	—	—	598197. 96	2205381 .48	Картометрич еский метод	2.50	—
2974	—	—	598197. 96	2205381 .56	Картометрич еский метод	2.50	—
2874	—	—	598197. 96	2205381 .64	Картометрич еский метод	2.50	—
2975	—	—	598171. 60	2208215 .44	Картометрич еский метод	2.50	—
2976	—	—	598171. 68	2208215 .45	Картометрич еский метод	2.50	—
2977	—	—	598171. 76	2208215 .46	Картометрич еский метод	2.50	—
2978	—	—	598171. 84	2208215 .47	Картометрич еский метод	2.50	—
2979	—	—	598171. 92	2208215 .49	Картометрич еский метод	2.50	—
2980	—	—	598172. 00	2208215 .52	Картометрич еский метод	2.50	—
2981	—	—	598172. 08	2208215 .55	Картометрич еский метод	2.50	—

ГРАФИЧЕСКОЕ ОПИСАНИЕ

местоположения границ населенных пунктов, территориальных зон,
особо охраняемых природных территорий,
зон с особыми условиями использования территории

**населенного пункта станица Павловская Павловского сельского поселения Павловского
района Краснодарского края**

(наименование объекта, местоположение границ которого описано)

Сведения о местоположении измененных (уточненных) границ объекта

1	2	3	4	5	6	7	8
2982	—	—	598172. 15	2208215 .58	Картометрич еский метод	2.50	—
2983	—	—	598172. 23	2208215 .62	Картометрич еский метод	2.50	—
2984	—	—	598172. 30	2208215 .66	Картометрич еский метод	2.50	—
2985	—	—	598172. 36	2208215 .71	Картометрич еский метод	2.50	—
2986	—	—	598172. 43	2208215 .76	Картометрич еский метод	2.50	—
2987	—	—	598172. 49	2208215 .82	Картометрич еский метод	2.50	—
2988	—	—	598172. 54	2208215 .88	Картометрич еский метод	2.50	—
2989	—	—	598172. 60	2208215 .94	Картометрич еский метод	2.50	—
2990	—	—	598172. 64	2208216 .01	Картометрич еский метод	2.50	—
2991	—	—	598172. 69	2208216 .08	Картометрич еский метод	2.50	—
2992	—	—	598172. 73	2208216 .15	Картометрич еский метод	2.50	—
2993	—	—	598172. 77	2208216 .22	Картометрич еский метод	2.50	—
2994	—	—	598172. 80	2208216 .30	Картометрич еский метод	2.50	—
2995	—	—	598172. 82	2208216 .38	Картометрич еский метод	2.50	—
2996	—	—	598172. 84	2208216 .46	Картометрич еский метод	2.50	—
2997	—	—	598172. 86	2208216 .54	Картометрич еский метод	2.50	—
2998	—	—	598172. 87	2208216 .62	Картометрич еский метод	2.50	—
2999	—	—	598172. 88	2208216 .70	Картометрич еский метод	2.50	—
3000	—	—	598172. 88	2208216 .78	Картометрич еский метод	2.50	—
3001	—	—	598172. 88	2208216 .86	Картометрич еский метод	2.50	—
3002	—	—	598172. 87	2208216 .94	Картометрич еский метод	2.50	—
3003	—	—	598172. 85	2208217 .02	Картометрич еский метод	2.50	—
3004	—	—	598172. 83	2208217 .10	Картометрич еский метод	2.50	—

ГРАФИЧЕСКОЕ ОПИСАНИЕ

местоположения границ населенных пунктов, территориальных зон,
особо охраняемых природных территорий,
зон с особыми условиями использования территории

**населенного пункта станица Павловская Павловского сельского поселения Павловского
района Краснодарского края**

(наименование объекта, местоположение границ которого описано)

Сведения о местоположении измененных (уточненных) границ объекта

1	2	3	4	5	6	7	8
3005	—	—	598172. 81	2208217 .18	Картометрич еский метод	2.50	—
3006	—	—	598172. 78	2208217 .26	Картометрич еский метод	2.50	—
3007	—	—	598172. 75	2208217 .34	Картометрич еский метод	2.50	—
3008	—	—	598172. 71	2208217 .41	Картометрич еский метод	2.50	—
3009	—	—	598172. 67	2208217 .48	Картометрич еский метод	2.50	—
3010	—	—	598172. 62	2208217 .55	Картометрич еский метод	2.50	—
3011	—	—	598172. 57	2208217 .61	Картометрич еский метод	2.50	—
3012	—	—	598172. 51	2208217 .67	Картометрич еский метод	2.50	—
3013	—	—	598172. 46	2208217 .73	Картометрич еский метод	2.50	—
3014	—	—	598172. 39	2208217 .78	Картометрич еский метод	2.50	—
3015	—	—	598172. 33	2208217 .83	Картометрич еский метод	2.50	—
3016	—	—	598172. 26	2208217 .88	Картометрич еский метод	2.50	—
3017	—	—	598172. 19	2208217 .92	Картометрич еский метод	2.50	—
3018	—	—	598172. 12	2208217 .96	Картометрич еский метод	2.50	—
3019	—	—	598172. 04	2208217 .99	Картометрич еский метод	2.50	—
3020	—	—	598171. 96	2208218 .02	Картометрич еский метод	2.50	—
3021	—	—	598171. 89	2208218 .04	Картометрич еский метод	2.50	—
3022	—	—	598171. 80	2208218 .06	Картометрич еский метод	2.50	—
3023	—	—	598171. 72	2208218 .07	Картометрич еский метод	2.50	—
3024	—	—	598171. 64	2208218 .08	Картометрич еский метод	2.50	—
3025	—	—	598171. 56	2208218 .08	Картометрич еский метод	2.50	—
3026	—	—	598171. 48	2208218 .08	Картометрич еский метод	2.50	—
3027	—	—	598171. 40	2208218 .07	Картометрич еский метод	2.50	—

ГРАФИЧЕСКОЕ ОПИСАНИЕ

местоположения границ населенных пунктов, территориальных зон,
особо охраняемых природных территорий,
зон с особыми условиями использования территории

**населенного пункта станица Павловская Павловского сельского поселения Павловского
района Краснодарского края**

(наименование объекта, местоположение границ которого описано)

Сведения о местоположении измененных (уточненных) границ объекта

1	2	3	4	5	6	7	8
3028	—	—	598171. 31	2208218 .06	Картометрич еский метод	2.50	—
3029	—	—	598171. 23	2208218 .04	Картометрич еский метод	2.50	—
3030	—	—	598171. 16	2208218 .02	Картометрич еский метод	2.50	—
3031	—	—	598171. 08	2208217 .99	Картометрич еский метод	2.50	—
3032	—	—	598171. 00	2208217 .96	Картометрич еский метод	2.50	—
3033	—	—	598170. 93	2208217 .92	Картометрич еский метод	2.50	—
3034	—	—	598170. 86	2208217 .88	Картометрич еский метод	2.50	—
3035	—	—	598170. 79	2208217 .83	Картометрич еский метод	2.50	—
3036	—	—	598170. 73	2208217 .78	Картометрич еский метод	2.50	—
3037	—	—	598170. 66	2208217 .73	Картометрич еский метод	2.50	—
3038	—	—	598170. 60	2208217 .67	Картометрич еский метод	2.50	—
3039	—	—	598170. 55	2208217 .61	Картометрич еский метод	2.50	—
3040	—	—	598170. 50	2208217 .55	Картометрич еский метод	2.50	—
3041	—	—	598170. 45	2208217 .48	Картометрич еский метод	2.50	—
3042	—	—	598170. 41	2208217 .41	Картометрич еский метод	2.50	—
3043	—	—	598170. 37	2208217 .34	Картометрич еский метод	2.50	—
3044	—	—	598170. 34	2208217 .26	Картометрич еский метод	2.50	—
3045	—	—	598170. 31	2208217 .18	Картометрич еский метод	2.50	—
3046	—	—	598170. 29	2208217 .10	Картометрич еский метод	2.50	—
3047	—	—	598170. 27	2208217 .02	Картометрич еский метод	2.50	—
3048	—	—	598170. 25	2208216 .94	Картометрич еский метод	2.50	—
3049	—	—	598170. 24	2208216 .86	Картометрич еский метод	2.50	—
3050	—	—	598170. 24	2208216 .78	Картометрич еский метод	2.50	—

ГРАФИЧЕСКОЕ ОПИСАНИЕ

местоположения границ населенных пунктов, территориальных зон,
особо охраняемых природных территорий,
зон с особыми условиями использования территории

**населенного пункта станица Павловская Павловского сельского поселения Павловского
района Краснодарского края**

(наименование объекта, местоположение границ которого описано)

Сведения о местоположении измененных (уточненных) границ объекта

1	2	3	4	5	6	7	8
3051	—	—	598170. 24	2208216 .70	Картометрич еский метод	2.50	—
3052	—	—	598170. 25	2208216 .62	Картометрич еский метод	2.50	—
3053	—	—	598170. 26	2208216 .54	Картометрич еский метод	2.50	—
3054	—	—	598170. 28	2208216 .46	Картометрич еский метод	2.50	—
3055	—	—	598170. 30	2208216 .38	Картометрич еский метод	2.50	—
3056	—	—	598170. 32	2208216 .30	Картометрич еский метод	2.50	—
3057	—	—	598170. 35	2208216 .22	Картометрич еский метод	2.50	—
3058	—	—	598170. 39	2208216 .15	Картометрич еский метод	2.50	—
3059	—	—	598170. 43	2208216 .08	Картометрич еский метод	2.50	—
3060	—	—	598170. 48	2208216 .01	Картометрич еский метод	2.50	—
3061	—	—	598170. 52	2208215 .94	Картометрич еский метод	2.50	—
3062	—	—	598170. 58	2208215 .88	Картометрич еский метод	2.50	—
3063	—	—	598170. 63	2208215 .82	Картометрич еский метод	2.50	—
3064	—	—	598170. 69	2208215 .76	Картометрич еский метод	2.50	—
3065	—	—	598170. 76	2208215 .71	Картометрич еский метод	2.50	—
3066	—	—	598170. 82	2208215 .66	Картометрич еский метод	2.50	—
3067	—	—	598170. 89	2208215 .62	Картометрич еский метод	2.50	—
3068	—	—	598170. 97	2208215 .58	Картометрич еский метод	2.50	—
3069	—	—	598171. 04	2208215 .55	Картометрич еский метод	2.50	—
3070	—	—	598171. 12	2208215 .52	Картометрич еский метод	2.50	—
3071	—	—	598171. 20	2208215 .49	Картометрич еский метод	2.50	—
3072	—	—	598171. 27	2208215 .47	Картометрич еский метод	2.50	—
3073	—	—	598171. 36	2208215 .46	Картометрич еский метод	2.50	—

ГРАФИЧЕСКОЕ ОПИСАНИЕ

местоположения границ населенных пунктов, территориальных зон,
особо охраняемых природных территорий,
зон с особыми условиями использования территории

**населенного пункта станица Павловская Павловского сельского поселения Павловского
района Краснодарского края**

(наименование объекта, местоположение границ которого описано)

Сведения о местоположении измененных (уточненных) границ объекта

1	2	3	4	5	6	7	8
3074	—	—	598171. 44	2208215 .45	Картометрич еский метод	2.50	—
3075	—	—	598171. 52	2208215 .44	Картометрич еский метод	2.50	—
2975	—	—	598171. 60	2208215 .44	Картометрич еский метод	2.50	—
3076	—	—	600251. 34	2209851 .74	Картометрич еский метод	2.50	—
3077	—	—	600251. 42	2209851 .75	Картометрич еский метод	2.50	—
3078	—	—	600251. 50	2209851 .76	Картометрич еский метод	2.50	—
3079	—	—	600251. 59	2209851 .77	Картометрич еский метод	2.50	—
3080	—	—	600251. 66	2209851 .79	Картометрич еский метод	2.50	—
3081	—	—	600251. 74	2209851 .82	Картометрич еский метод	2.50	—
3082	—	—	600251. 82	2209851 .85	Картометрич еский метод	2.50	—
3083	—	—	600251. 89	2209851 .88	Картометрич еский метод	2.50	—
3084	—	—	600251. 97	2209851 .92	Картометрич еский метод	2.50	—
3085	—	—	600252. 04	2209851 .96	Картометрич еский метод	2.50	—
3086	—	—	600252. 10	2209852 .01	Картометрич еский метод	2.50	—
3087	—	—	600252. 17	2209852 .06	Картометрич еский метод	2.50	—
3088	—	—	600252. 23	2209852 .12	Картометрич еский метод	2.50	—
3089	—	—	600252. 28	2209852 .18	Картометрич еский метод	2.50	—
3090	—	—	600252. 34	2209852 .24	Картометрич еский метод	2.50	—
3091	—	—	600252. 38	2209852 .31	Картометрич еский метод	2.50	—
3092	—	—	600252. 43	2209852 .38	Картометрич еский метод	2.50	—
3093	—	—	600252. 47	2209852 .45	Картометрич еский метод	2.50	—
3094	—	—	600252. 51	2209852 .52	Картометрич еский метод	2.50	—

ГРАФИЧЕСКОЕ ОПИСАНИЕ

местоположения границ населенных пунктов, территориальных зон,
особо охраняемых природных территорий,
зон с особыми условиями использования территории

**населенного пункта станица Павловская Павловского сельского поселения Павловского
района Краснодарского края**

(наименование объекта, местоположение границ которого описано)

Сведения о местоположении измененных (уточненных) границ объекта

1	2	3	4	5	6	7	8
3095	—	—	600252. 54	2209852 .60	Картометрич еский метод	2.50	—
3096	—	—	600252. 56	2209852 .67	Картометрич еский метод	2.50	—
3097	—	—	600252. 58	2209852 .75	Картометрич еский метод	2.50	—
3098	—	—	600252. 60	2209852 .84	Картометрич еский метод	2.50	—
3099	—	—	600252. 61	2209852 .92	Картометрич еский метод	2.50	—
3100	—	—	600252. 62	2209853 .00	Картометрич еский метод	2.50	—
3101	—	—	600252. 62	2209853 .08	Картометрич еский метод	2.50	—
3102	—	—	600252. 62	2209853 .16	Картометрич еский метод	2.50	—
3103	—	—	600252. 61	2209853 .24	Картометрич еский метод	2.50	—
3104	—	—	600252. 59	2209853 .33	Картометрич еский метод	2.50	—
3105	—	—	600252. 57	2209853 .40	Картометрич еский метод	2.50	—
3106	—	—	600252. 55	2209853 .48	Картометрич еский метод	2.50	—
3107	—	—	600252. 52	2209853 .56	Картометрич еский метод	2.50	—
3108	—	—	600252. 49	2209853 .63	Картометрич еский метод	2.50	—
3109	—	—	600252. 45	2209853 .71	Картометрич еский метод	2.50	—
3110	—	—	600252. 41	2209853 .78	Картометрич еский метод	2.50	—
3111	—	—	600252. 36	2209853 .85	Картометрич еский метод	2.50	—
3112	—	—	600252. 31	2209853 .91	Картометрич еский метод	2.50	—
3113	—	—	600252. 26	2209853 .97	Картометрич еский метод	2.50	—
3114	—	—	600252. 20	2209854 .03	Картометрич еский метод	2.50	—
3115	—	—	600252. 13	2209854 .08	Картометрич еский метод	2.50	—
3116	—	—	600252. 07	2209854 .13	Картометрич еский метод	2.50	—
3117	—	—	600252. 00	2209854 .18	Картометрич еский метод	2.50	—

ГРАФИЧЕСКОЕ ОПИСАНИЕ

местоположения границ населенных пунктов, территориальных зон,
особо охраняемых природных территорий,
зон с особыми условиями использования территории

**населенного пункта станица Павловская Павловского сельского поселения Павловского
района Краснодарского края**

(наименование объекта, местоположение границ которого описано)

Сведения о местоположении измененных (уточненных) границ объекта

1	2	3	4	5	6	7	8
3118	—	—	600251. 93	2209854 .22	Картометрич еский метод	2.50	—
3119	—	—	600251. 86	2209854 .26	Картометрич еский метод	2.50	—
3120	—	—	600251. 78	2209854 .29	Картометрич еский метод	2.50	—
3121	—	—	600251. 70	2209854 .32	Картометрич еский метод	2.50	—
3122	—	—	600251. 63	2209854 .34	Картометрич еский метод	2.50	—
3123	—	—	600251. 55	2209854 .36	Картометрич еский метод	2.50	—
3124	—	—	600251. 46	2209854 .37	Картометрич еский метод	2.50	—
3125	—	—	600251. 38	2209854 .38	Картометрич еский метод	2.50	—
3126	—	—	600251. 30	2209854 .38	Картометрич еский метод	2.50	—
3127	—	—	600251. 22	2209854 .38	Картометрич еский метод	2.50	—
3128	—	—	600251. 14	2209854 .37	Картометрич еский метод	2.50	—
3129	—	—	600251. 06	2209854 .36	Картометрич еский метод	2.50	—
3130	—	—	600250. 98	2209854 .34	Картометрич еский метод	2.50	—
3131	—	—	600250. 90	2209854 .32	Картометрич еский метод	2.50	—
3132	—	—	600250. 82	2209854 .29	Картометрич еский метод	2.50	—
3133	—	—	600250. 74	2209854 .26	Картометрич еский метод	2.50	—
3134	—	—	600250. 67	2209854 .22	Картометрич еский метод	2.50	—
3135	—	—	600250. 60	2209854 .18	Картометрич еский метод	2.50	—
3136	—	—	600250. 53	2209854 .13	Картометрич еский метод	2.50	—
3137	—	—	600250. 47	2209854 .08	Картометрич еский метод	2.50	—
3138	—	—	600250. 40	2209854 .03	Картометрич еский метод	2.50	—
3139	—	—	600250. 35	2209853 .97	Картометрич еский метод	2.50	—
3140	—	—	600250. 29	2209853 .91	Картометрич еский метод	2.50	—

ГРАФИЧЕСКОЕ ОПИСАНИЕ

местоположения границ населенных пунктов, территориальных зон,
особо охраняемых природных территорий,
зон с особыми условиями использования территории

**населенного пункта станица Павловская Павловского сельского поселения Павловского
района Краснодарского края**

(наименование объекта, местоположение границ которого описано)

Сведения о местоположении измененных (уточненных) границ объекта

1	2	3	4	5	6	7	8
3141	—	—	600250. 24	2209853 .85	Картометрич еский метод	2.50	—
3142	—	—	600250. 19	2209853 .78	Картометрич еский метод	2.50	—
3143	—	—	600250. 15	2209853 .71	Картометрич еский метод	2.50	—
3144	—	—	600250. 11	2209853 .63	Картометрич еский метод	2.50	—
3145	—	—	600250. 08	2209853 .56	Картометрич еский метод	2.50	—
3146	—	—	600250. 05	2209853 .48	Картометрич еский метод	2.50	—
3147	—	—	600250. 03	2209853 .40	Картометрич еский метод	2.50	—
3148	—	—	600250. 01	2209853 .33	Картометрич еский метод	2.50	—
3149	—	—	600249. 99	2209853 .24	Картометрич еский метод	2.50	—
3150	—	—	600249. 98	2209853 .16	Картометрич еский метод	2.50	—
3151	—	—	600249. 98	2209853 .08	Картометрич еский метод	2.50	—
3152	—	—	600249. 98	2209853 .00	Картометрич еский метод	2.50	—
3153	—	—	600249. 99	2209852 .92	Картометрич еский метод	2.50	—
3154	—	—	600250. 00	2209852 .84	Картометрич еский метод	2.50	—
3155	—	—	600250. 02	2209852 .75	Картометрич еский метод	2.50	—
3156	—	—	600250. 04	2209852 .67	Картометрич еский метод	2.50	—
3157	—	—	600250. 06	2209852 .60	Картометрич еский метод	2.50	—
3158	—	—	600250. 09	2209852 .52	Картометрич еский метод	2.50	—
3159	—	—	600250. 13	2209852 .45	Картометрич еский метод	2.50	—
3160	—	—	600250. 17	2209852 .38	Картометрич еский метод	2.50	—
3161	—	—	600250. 22	2209852 .31	Картометрич еский метод	2.50	—
3162	—	—	600250. 26	2209852 .24	Картометрич еский метод	2.50	—
3163	—	—	600250. 32	2209852 .18	Картометрич еский метод	2.50	—

ГРАФИЧЕСКОЕ ОПИСАНИЕ

местоположения границ населенных пунктов, территориальных зон,
особо охраняемых природных территорий,
зон с особыми условиями использования территории

**населенного пункта станица Павловская Павловского сельского поселения Павловского
района Краснодарского края**

(наименование объекта, местоположение границ которого описано)

Сведения о местоположении измененных (уточненных) границ объекта

1	2	3	4	5	6	7	8
3164	—	—	600250. 37	2209852 .12	Картометрич еский метод	2.50	—
3165	—	—	600250. 43	2209852 .06	Картометрич еский метод	2.50	—
3166	—	—	600250. 50	2209852 .01	Картометрич еский метод	2.50	—
3167	—	—	600250. 56	2209851 .96	Картометрич еский метод	2.50	—
3168	—	—	600250. 63	2209851 .92	Картометрич еский метод	2.50	—
3169	—	—	600250. 71	2209851 .88	Картометрич еский метод	2.50	—
3170	—	—	600250. 78	2209851 .85	Картометрич еский метод	2.50	—
3171	—	—	600250. 86	2209851 .82	Картометрич еский метод	2.50	—
3172	—	—	600250. 94	2209851 .79	Картометрич еский метод	2.50	—
3173	—	—	600251. 01	2209851 .77	Картометрич еский метод	2.50	—
3174	—	—	600251. 10	2209851 .76	Картометрич еский метод	2.50	—
3175	—	—	600251. 18	2209851 .75	Картометрич еский метод	2.50	—
3176	—	—	600251. 26	2209851 .74	Картометрич еский метод	2.50	—
3076	—	—	600251. 34	2209851 .74	Картометрич еский метод	2.50	—
3177	—	—	599018. 39	2209023 .68	Картометрич еский метод	2.50	—
3178	—	—	599018. 47	2209023 .69	Картометрич еский метод	2.50	—
3179	—	—	599018. 55	2209023 .70	Картометрич еский метод	2.50	—
3180	—	—	599018. 63	2209023 .71	Картометрич еский метод	2.50	—
3181	—	—	599018. 71	2209023 .73	Картометрич еский метод	2.50	—
3182	—	—	599018. 79	2209023 .76	Картометрич еский метод	2.50	—
3183	—	—	599018. 87	2209023 .79	Картометрич еский метод	2.50	—
3184	—	—	599018. 94	2209023 .82	Картометрич еский метод	2.50	—

ГРАФИЧЕСКОЕ ОПИСАНИЕ

местоположения границ населенных пунктов, территориальных зон,
особо охраняемых природных территорий,
зон с особыми условиями использования территории

**населенного пункта станица Павловская Павловского сельского поселения Павловского
района Краснодарского края**

(наименование объекта, местоположение границ которого описано)

Сведения о местоположении измененных (уточненных) границ объекта

1	2	3	4	5	6	7	8
3185	—	—	599019. 02	2209023 .86	Картометрич еский метод	2.50	—
3186	—	—	599019. 09	2209023 .90	Картометрич еский метод	2.50	—
3187	—	—	599019. 15	2209023 .95	Картометрич еский метод	2.50	—
3188	—	—	599019. 22	2209024 .00	Картометрич еский метод	2.50	—
3189	—	—	599019. 28	2209024 .06	Картометрич еский метод	2.50	—
3190	—	—	599019. 33	2209024 .12	Картометрич еский метод	2.50	—
3191	—	—	599019. 39	2209024 .18	Картометрич еский метод	2.50	—
3192	—	—	599019. 43	2209024 .25	Картометрич еский метод	2.50	—
3193	—	—	599019. 48	2209024 .32	Картометрич еский метод	2.50	—
3194	—	—	599019. 52	2209024 .39	Картометрич еский метод	2.50	—
3195	—	—	599019. 56	2209024 .46	Картометрич еский метод	2.50	—
3196	—	—	599019. 59	2209024 .54	Картометрич еский метод	2.50	—
3197	—	—	599019. 61	2209024 .62	Картометрич еский метод	2.50	—
3198	—	—	599019. 63	2209024 .69	Картометрич еский метод	2.50	—
3199	—	—	599019. 65	2209024 .78	Картометрич еский метод	2.50	—
3200	—	—	599019. 66	2209024 .86	Картометрич еский метод	2.50	—
3201	—	—	599019. 67	2209024 .94	Картометрич еский метод	2.50	—
3202	—	—	599019. 67	2209025 .02	Картометрич еский метод	2.50	—
3203	—	—	599019. 67	2209025 .10	Картометрич еский метод	2.50	—
3204	—	—	599019. 66	2209025 .18	Картометрич еский метод	2.50	—
3205	—	—	599019. 64	2209025 .26	Картометрич еский метод	2.50	—
3206	—	—	599019. 62	2209025 .35	Картометрич еский метод	2.50	—
3207	—	—	599019. 60	2209025 .42	Картометрич еский метод	2.50	—

ГРАФИЧЕСКОЕ ОПИСАНИЕ

местоположения границ населенных пунктов, территориальных зон,
особо охраняемых природных территорий,
зон с особыми условиями использования территории

**населенного пункта станица Павловская Павловского сельского поселения Павловского
района Краснодарского края**

(наименование объекта, местоположение границ которого описано)

Сведения о местоположении измененных (уточненных) границ объекта

1	2	3	4	5	6	7	8
3208	—	—	599019. 57	2209025 .50	Картометрич еский метод	2.50	—
3209	—	—	599019. 54	2209025 .58	Картометрич еский метод	2.50	—
3210	—	—	599019. 50	2209025 .65	Картометрич еский метод	2.50	—
3211	—	—	599019. 46	2209025 .72	Картометрич еский метод	2.50	—
3212	—	—	599019. 41	2209025 .79	Картометрич еский метод	2.50	—
3213	—	—	599019. 36	2209025 .85	Картометрич еский метод	2.50	—
3214	—	—	599019. 30	2209025 .91	Картометрич еский метод	2.50	—
3215	—	—	599019. 25	2209025 .97	Картометрич еский метод	2.50	—
3216	—	—	599019. 18	2209026 .02	Картометрич еский метод	2.50	—
3217	—	—	599019. 12	2209026 .07	Картометрич еский метод	2.50	—
3218	—	—	599019. 05	2209026 .12	Картометрич еский метод	2.50	—
3219	—	—	599018. 98	2209026 .16	Картометрич еский метод	2.50	—
3220	—	—	599018. 91	2209026 .20	Картометрич еский метод	2.50	—
3221	—	—	599018. 83	2209026 .23	Картометрич еский метод	2.50	—
3222	—	—	599018. 75	2209026 .26	Картометрич еский метод	2.50	—
3223	—	—	599018. 68	2209026 .28	Картометрич еский метод	2.50	—
3224	—	—	599018. 59	2209026 .30	Картометрич еский метод	2.50	—
3225	—	—	599018. 51	2209026 .31	Картометрич еский метод	2.50	—
3226	—	—	599018. 43	2209026 .32	Картометрич еский метод	2.50	—
3227	—	—	599018. 35	2209026 .32	Картометрич еский метод	2.50	—
3228	—	—	599018. 27	2209026 .32	Картометрич еский метод	2.50	—
3229	—	—	599018. 19	2209026 .31	Картометрич еский метод	2.50	—
3230	—	—	599018. 10	2209026 .30	Картометрич еский метод	2.50	—

ГРАФИЧЕСКОЕ ОПИСАНИЕ

местоположения границ населенных пунктов, территориальных зон,
особо охраняемых природных территорий,
зон с особыми условиями использования территории

**населенного пункта станица Павловская Павловского сельского поселения Павловского
района Краснодарского края**

(наименование объекта, местоположение границ которого описано)

Сведения о местоположении измененных (уточненных) границ объекта

1	2	3	4	5	6	7	8
3231	—	—	599018. 02	2209026 .28	Картометрич еский метод	2.50	—
3232	—	—	599017. 95	2209026 .26	Картометрич еский метод	2.50	—
3233	—	—	599017. 87	2209026 .23	Картометрич еский метод	2.50	—
3234	—	—	599017. 79	2209026 .20	Картометрич еский метод	2.50	—
3235	—	—	599017. 72	2209026 .16	Картометрич еский метод	2.50	—
3236	—	—	599017. 65	2209026 .12	Картометрич еский метод	2.50	—
3237	—	—	599017. 58	2209026 .07	Картометрич еский метод	2.50	—
3238	—	—	599017. 52	2209026 .02	Картометрич еский метод	2.50	—
3239	—	—	599017. 45	2209025 .97	Картометрич еский метод	2.50	—
3240	—	—	599017. 39	2209025 .91	Картометрич еский метод	2.50	—
3241	—	—	599017. 34	2209025 .85	Картометрич еский метод	2.50	—
3242	—	—	599017. 29	2209025 .79	Картометрич еский метод	2.50	—
3243	—	—	599017. 24	2209025 .72	Картометрич еский метод	2.50	—
3244	—	—	599017. 20	2209025 .65	Картометрич еский метод	2.50	—
3245	—	—	599017. 16	2209025 .58	Картометрич еский метод	2.50	—
3246	—	—	599017. 13	2209025 .50	Картометрич еский метод	2.50	—
3247	—	—	599017. 10	2209025 .42	Картометрич еский метод	2.50	—
3248	—	—	599017. 08	2209025 .35	Картометрич еский метод	2.50	—
3249	—	—	599017. 06	2209025 .26	Картометрич еский метод	2.50	—
3250	—	—	599017. 04	2209025 .18	Картометрич еский метод	2.50	—
3251	—	—	599017. 03	2209025 .10	Картометрич еский метод	2.50	—
3252	—	—	599017. 03	2209025 .02	Картометрич еский метод	2.50	—
3253	—	—	599017. 03	2209024 .94	Картометрич еский метод	2.50	—

ГРАФИЧЕСКОЕ ОПИСАНИЕ

местоположения границ населенных пунктов, территориальных зон,
особо охраняемых природных территорий,
зон с особыми условиями использования территории

**населенного пункта станица Павловская Павловского сельского поселения Павловского
района Краснодарского края**

(наименование объекта, местоположение границ которого описано)

Сведения о местоположении измененных (уточненных) границ объекта

1	2	3	4	5	6	7	8
3254	—	—	599017. 04	2209024 .86	Картометрич еский метод	2.50	—
3255	—	—	599017. 05	2209024 .78	Картометрич еский метод	2.50	—
3256	—	—	599017. 07	2209024 .69	Картометрич еский метод	2.50	—
3257	—	—	599017. 09	2209024 .62	Картометрич еский метод	2.50	—
3258	—	—	599017. 11	2209024 .54	Картометрич еский метод	2.50	—
3259	—	—	599017. 14	2209024 .46	Картометрич еский метод	2.50	—
3260	—	—	599017. 18	2209024 .39	Картометрич еский метод	2.50	—
3261	—	—	599017. 22	2209024 .32	Картометрич еский метод	2.50	—
3262	—	—	599017. 27	2209024 .25	Картометрич еский метод	2.50	—
3263	—	—	599017. 31	2209024 .18	Картометрич еский метод	2.50	—
3264	—	—	599017. 37	2209024 .12	Картометрич еский метод	2.50	—
3265	—	—	599017. 42	2209024 .06	Картометрич еский метод	2.50	—
3266	—	—	599017. 48	2209024 .00	Картометрич еский метод	2.50	—
3267	—	—	599017. 55	2209023 .95	Картометрич еский метод	2.50	—
3268	—	—	599017. 61	2209023 .90	Картометрич еский метод	2.50	—
3269	—	—	599017. 68	2209023 .86	Картометрич еский метод	2.50	—
3270	—	—	599017. 76	2209023 .82	Картометрич еский метод	2.50	—
3271	—	—	599017. 83	2209023 .79	Картометрич еский метод	2.50	—
3272	—	—	599017. 91	2209023 .76	Картометрич еский метод	2.50	—
3273	—	—	599017. 99	2209023 .73	Картометрич еский метод	2.50	—
3274	—	—	599018. 06	2209023 .71	Картометрич еский метод	2.50	—
3275	—	—	599018. 15	2209023 .70	Картометрич еский метод	2.50	—
3276	—	—	599018. 23	2209023 .69	Картометрич еский метод	2.50	—

ГРАФИЧЕСКОЕ ОПИСАНИЕ

местоположения границ населенных пунктов, территориальных зон,
особо охраняемых природных территорий,
зон с особыми условиями использования территории

**населенного пункта станица Павловская Павловского сельского поселения Павловского
района Краснодарского края**

(наименование объекта, местоположение границ которого описано)

Сведения о местоположении измененных (уточненных) границ объекта

1	2	3	4	5	6	7	8
3277	—	—	599018. 31	2209023 .68	Картометрич еский метод	2.50	—
3177	—	—	599018. 39	2209023 .68	Картометрич еский метод	2.50	—
3278	—	—	600710. 98	2211246 .55	Картометрич еский метод	2.50	—
3279	—	—	600711. 06	2211246 .56	Картометрич еский метод	2.50	—
3280	—	—	600711. 14	2211246 .57	Картометрич еский метод	2.50	—
3281	—	—	600711. 23	2211246 .58	Картометрич еский метод	2.50	—
3282	—	—	600711. 30	2211246 .60	Картометрич еский метод	2.50	—
3283	—	—	600711. 38	2211246 .63	Картометрич еский метод	2.50	—
3284	—	—	600711. 46	2211246 .66	Картометрич еский метод	2.50	—
3285	—	—	600711. 53	2211246 .69	Картометрич еский метод	2.50	—
3286	—	—	600711. 61	2211246 .73	Картометрич еский метод	2.50	—
3287	—	—	600711. 68	2211246 .77	Картометрич еский метод	2.50	—
3288	—	—	600711. 74	2211246 .82	Картометрич еский метод	2.50	—
3289	—	—	600711. 81	2211246 .87	Картометрич еский метод	2.50	—
3290	—	—	600711. 87	2211246 .93	Картометрич еский метод	2.50	—
3291	—	—	600711. 92	2211246 .99	Картометрич еский метод	2.50	—
3292	—	—	600711. 98	2211247 .05	Картометрич еский метод	2.50	—
3293	—	—	600712. 02	2211247 .12	Картометрич еский метод	2.50	—
3294	—	—	600712. 07	2211247 .19	Картометрич еский метод	2.50	—
3295	—	—	600712. 11	2211247 .26	Картометрич еский метод	2.50	—
3296	—	—	600712. 15	2211247 .33	Картометрич еский метод	2.50	—
3297	—	—	600712. 18	2211247 .41	Картометрич еский метод	2.50	—

ГРАФИЧЕСКОЕ ОПИСАНИЕ

местоположения границ населенных пунктов, территориальных зон,
особо охраняемых природных территорий,
зон с особыми условиями использования территории

**населенного пункта станица Павловская Павловского сельского поселения Павловского
района Краснодарского края**

(наименование объекта, местоположение границ которого описано)

Сведения о местоположении измененных (уточненных) границ объекта

1	2	3	4	5	6	7	8
3298	—	—	600712. 20	2211247 .49	Картометрич еский метод	2.50	—
3299	—	—	600712. 22	2211247 .56	Картометрич еский метод	2.50	—
3300	—	—	600712. 24	2211247 .64	Картометрич еский метод	2.50	—
3301	—	—	600712. 25	2211247 .73	Картометрич еский метод	2.50	—
3302	—	—	600712. 26	2211247 .81	Картометрич еский метод	2.50	—
3303	—	—	600712. 26	2211247 .89	Картометрич еский метод	2.50	—
3304	—	—	600712. 26	2211247 .97	Картометрич еский метод	2.50	—
3305	—	—	600712. 25	2211248 .05	Картометрич еский метод	2.50	—
3306	—	—	600712. 23	2211248 .13	Картометрич еский метод	2.50	—
3307	—	—	600712. 21	2211248 .22	Картометрич еский метод	2.50	—
3308	—	—	600712. 19	2211248 .29	Картометрич еский метод	2.50	—
3309	—	—	600712. 16	2211248 .37	Картометрич еский метод	2.50	—
3310	—	—	600712. 13	2211248 .44	Картометрич еский метод	2.50	—
3311	—	—	600712. 09	2211248 .52	Картометрич еский метод	2.50	—
3312	—	—	600712. 05	2211248 .59	Картометрич еский метод	2.50	—
3313	—	—	600712. 00	2211248 .66	Картометрич еский метод	2.50	—
3314	—	—	600711. 95	2211248 .72	Картометрич еский метод	2.50	—
3315	—	—	600711. 89	2211248 .78	Картометрич еский метод	2.50	—
3316	—	—	600711. 84	2211248 .84	Картометрич еский метод	2.50	—
3317	—	—	600711. 77	2211248 .89	Картометрич еский метод	2.50	—
3318	—	—	600711. 71	2211248 .94	Картометрич еский метод	2.50	—
3319	—	—	600711. 64	2211248 .99	Картометрич еский метод	2.50	—
3320	—	—	600711. 57	2211249 .03	Картометрич еский метод	2.50	—

ГРАФИЧЕСКОЕ ОПИСАНИЕ

местоположения границ населенных пунктов, территориальных зон,
особо охраняемых природных территорий,
зон с особыми условиями использования территории

**населенного пункта станица Павловская Павловского сельского поселения Павловского
района Краснодарского края**

(наименование объекта, местоположение границ которого описано)

Сведения о местоположении измененных (уточненных) границ объекта

1	2	3	4	5	6	7	8
3321	—	—	600711. 50	2211249 .07	Картометрич еский метод	2.50	—
3322	—	—	600711. 42	2211249 .10	Картометрич еский метод	2.50	—
3323	—	—	600711. 34	2211249 .13	Картометрич еский метод	2.50	—
3324	—	—	600711. 27	2211249 .15	Картометрич еский метод	2.50	—
3325	—	—	600711. 18	2211249 .17	Картометрич еский метод	2.50	—
3326	—	—	600711. 10	2211249 .18	Картометрич еский метод	2.50	—
3327	—	—	600711. 02	2211249 .19	Картометрич еский метод	2.50	—
3328	—	—	600710. 94	2211249 .19	Картометрич еский метод	2.50	—
3329	—	—	600710. 86	2211249 .19	Картометрич еский метод	2.50	—
3330	—	—	600710. 78	2211249 .18	Картометрич еский метод	2.50	—
3331	—	—	600710. 70	2211249 .17	Картометрич еский метод	2.50	—
3332	—	—	600710. 61	2211249 .15	Картометрич еский метод	2.50	—
3333	—	—	600710. 54	2211249 .13	Картометрич еский метод	2.50	—
3334	—	—	600710. 46	2211249 .10	Картометрич еский метод	2.50	—
3335	—	—	600710. 38	2211249 .07	Картометрич еский метод	2.50	—
3336	—	—	600710. 31	2211249 .03	Картометрич еский метод	2.50	—
3337	—	—	600710. 24	2211248 .99	Картометрич еский метод	2.50	—
3338	—	—	600710. 17	2211248 .94	Картометрич еский метод	2.50	—
3339	—	—	600710. 11	2211248 .89	Картометрич еский метод	2.50	—
3340	—	—	600710. 04	2211248 .84	Картометрич еский метод	2.50	—
3341	—	—	600709. 99	2211248 .78	Картометрич еский метод	2.50	—
3342	—	—	600709. 93	2211248 .72	Картометрич еский метод	2.50	—
3343	—	—	600709. 88	2211248 .66	Картометрич еский метод	2.50	—

ГРАФИЧЕСКОЕ ОПИСАНИЕ

местоположения границ населенных пунктов, территориальных зон,
особо охраняемых природных территорий,
зон с особыми условиями использования территории

**населенного пункта станица Павловская Павловского сельского поселения Павловского
района Краснодарского края**

(наименование объекта, местоположение границ которого описано)

Сведения о местоположении измененных (уточненных) границ объекта

1	2	3	4	5	6	7	8
3344	—	—	600709. 83	2211248 .59	Картометрич еский метод	2.50	—
3345	—	—	600709. 79	2211248 .52	Картометрич еский метод	2.50	—
3346	—	—	600709. 75	2211248 .44	Картометрич еский метод	2.50	—
3347	—	—	600709. 72	2211248 .37	Картометрич еский метод	2.50	—
3348	—	—	600709. 69	2211248 .29	Картометрич еский метод	2.50	—
3349	—	—	600709. 67	2211248 .22	Картометрич еский метод	2.50	—
3350	—	—	600709. 65	2211248 .13	Картометрич еский метод	2.50	—
3351	—	—	600709. 63	2211248 .05	Картометрич еский метод	2.50	—
3352	—	—	600709. 62	2211247 .97	Картометрич еский метод	2.50	—
3353	—	—	600709. 62	2211247 .89	Картометрич еский метод	2.50	—
3354	—	—	600709. 62	2211247 .81	Картометрич еский метод	2.50	—
3355	—	—	600709. 63	2211247 .73	Картометрич еский метод	2.50	—
3356	—	—	600709. 64	2211247 .64	Картометрич еский метод	2.50	—
3357	—	—	600709. 66	2211247 .56	Картометрич еский метод	2.50	—
3358	—	—	600709. 68	2211247 .49	Картометрич еский метод	2.50	—
3359	—	—	600709. 70	2211247 .41	Картометрич еский метод	2.50	—
3360	—	—	600709. 73	2211247 .33	Картометрич еский метод	2.50	—
3361	—	—	600709. 77	2211247 .26	Картометрич еский метод	2.50	—
3362	—	—	600709. 81	2211247 .19	Картометрич еский метод	2.50	—
3363	—	—	600709. 86	2211247 .12	Картометрич еский метод	2.50	—
3364	—	—	600709. 90	2211247 .05	Картометрич еский метод	2.50	—
3365	—	—	600709. 96	2211246 .99	Картометрич еский метод	2.50	—
3366	—	—	600710. 01	2211246 .93	Картометрич еский метод	2.50	—

ГРАФИЧЕСКОЕ ОПИСАНИЕ

местоположения границ населенных пунктов, территориальных зон,
особо охраняемых природных территорий,
зон с особыми условиями использования территории

**населенного пункта станица Павловская Павловского сельского поселения Павловского
района Краснодарского края**

(наименование объекта, местоположение границ которого описано)

Сведения о местоположении измененных (уточненных) границ объекта

1	2	3	4	5	6	7	8
3367	—	—	600710. 07	2211246 .87	Картометрич еский метод	2.50	—
3368	—	—	600710. 14	2211246 .82	Картометрич еский метод	2.50	—
3369	—	—	600710. 20	2211246 .77	Картометрич еский метод	2.50	—
3370	—	—	600710. 27	2211246 .73	Картометрич еский метод	2.50	—
3371	—	—	600710. 35	2211246 .69	Картометрич еский метод	2.50	—
3372	—	—	600710. 42	2211246 .66	Картометрич еский метод	2.50	—
3373	—	—	600710. 50	2211246 .63	Картометрич еский метод	2.50	—
3374	—	—	600710. 58	2211246 .60	Картометрич еский метод	2.50	—
3375	—	—	600710. 65	2211246 .58	Картометрич еский метод	2.50	—
3376	—	—	600710. 74	2211246 .57	Картометрич еский метод	2.50	—
3377	—	—	600710. 82	2211246 .56	Картометрич еский метод	2.50	—
3378	—	—	600710. 90	2211246 .55	Картометрич еский метод	2.50	—
3278	—	—	600710. 98	2211246 .55	Картометрич еский метод	2.50	—
3379	—	—	602773. 86	2205489 .50	Картометрич еский метод	2.50	—
3380	—	—	602773. 85	2205489 .58	Картометрич еский метод	2.50	—
3381	—	—	602773. 83	2205489 .66	Картометрич еский метод	2.50	—
3382	—	—	602773. 81	2205489 .74	Картометрич еский метод	2.50	—
3383	—	—	602773. 79	2205489 .82	Картометрич еский метод	2.50	—
3384	—	—	602773. 76	2205489 .90	Картометрич еский метод	2.50	—
3385	—	—	602773. 73	2205489 .98	Картометрич еский метод	2.50	—
3386	—	—	602773. 69	2205490 .05	Картометрич еский метод	2.50	—
3387	—	—	602773. 65	2205490 .12	Картометрич еский метод	2.50	—

ГРАФИЧЕСКОЕ ОПИСАНИЕ

местоположения границ населенных пунктов, территориальных зон,
особо охраняемых природных территорий,
зон с особыми условиями использования территории

**населенного пункта станица Павловская Павловского сельского поселения Павловского
района Краснодарского края**

(наименование объекта, местоположение границ которого описано)

Сведения о местоположении измененных (уточненных) границ объекта

1	2	3	4	5	6	7	8
3388	—	—	602773. 60	2205490 .19	Картометрич еский метод	2.50	—
3389	—	—	602773. 55	2205490 .25	Картометрич еский метод	2.50	—
3390	—	—	602773. 49	2205490 .31	Картометрич еский метод	2.50	—
3391	—	—	602773. 44	2205490 .37	Картометрич еский метод	2.50	—
3392	—	—	602773. 37	2205490 .42	Картометрич еский метод	2.50	—
3393	—	—	602773. 31	2205490 .47	Картометрич еский метод	2.50	—
3394	—	—	602773. 24	2205490 .52	Картометрич еский метод	2.50	—
3395	—	—	602773. 17	2205490 .56	Картометрич еский метод	2.50	—
3396	—	—	602773. 10	2205490 .60	Картометрич еский метод	2.50	—
3397	—	—	602773. 02	2205490 .63	Картометрич еский метод	2.50	—
3398	—	—	602772. 94	2205490 .66	Картометрич еский метод	2.50	—
3399	—	—	602772. 86	2205490 .68	Картометрич еский метод	2.50	—
3400	—	—	602772. 78	2205490 .70	Картометрич еский метод	2.50	—
3401	—	—	602772. 70	2205490 .71	Картометрич еский метод	2.50	—
3402	—	—	602772. 62	2205490 .72	Картометрич еский метод	2.50	—
3403	—	—	602772. 54	2205490 .72	Картометрич еский метод	2.50	—
3404	—	—	602772. 46	2205490 .72	Картометрич еский метод	2.50	—
3405	—	—	602772. 38	2205490 .71	Картометрич еский метод	2.50	—
3406	—	—	602772. 29	2205490 .70	Картометрич еский метод	2.50	—
3407	—	—	602772. 21	2205490 .68	Картометрич еский метод	2.50	—
3408	—	—	602772. 14	2205490 .66	Картометрич еский метод	2.50	—
3409	—	—	602772. 06	2205490 .63	Картометрич еский метод	2.50	—
3410	—	—	602771. 98	2205490 .60	Картометрич еский метод	2.50	—

ГРАФИЧЕСКОЕ ОПИСАНИЕ

местоположения границ населенных пунктов, территориальных зон,
особо охраняемых природных территорий,
зон с особыми условиями использования территории

**населенного пункта станица Павловская Павловского сельского поселения Павловского
района Краснодарского края**

(наименование объекта, местоположение границ которого описано)

Сведения о местоположении измененных (уточненных) границ объекта

1	2	3	4	5	6	7	8
3411	—	—	602771. 91	2205490 .56	Картометрич еский метод	2.50	—
3412	—	—	602771. 84	2205490 .52	Картометрич еский метод	2.50	—
3413	—	—	602771. 77	2205490 .47	Картометрич еский метод	2.50	—
3414	—	—	602771. 71	2205490 .42	Картометрич еский метод	2.50	—
3415	—	—	602771. 64	2205490 .37	Картометрич еский метод	2.50	—
3416	—	—	602771. 58	2205490 .31	Картометрич еский метод	2.50	—
3417	—	—	602771. 53	2205490 .25	Картометрич еский метод	2.50	—
3418	—	—	602771. 48	2205490 .19	Картометрич еский метод	2.50	—
3419	—	—	602771. 43	2205490 .12	Картометрич еский метод	2.50	—
3420	—	—	602771. 39	2205490 .05	Картометрич еский метод	2.50	—
3421	—	—	602771. 35	2205489 .98	Картометрич еский метод	2.50	—
3422	—	—	602771. 32	2205489 .90	Картометрич еский метод	2.50	—
3423	—	—	602771. 29	2205489 .82	Картометрич еский метод	2.50	—
3424	—	—	602771. 27	2205489 .74	Картометрич еский метод	2.50	—
3425	—	—	602771. 25	2205489 .66	Картометрич еский метод	2.50	—
3426	—	—	602771. 23	2205489 .58	Картометрич еский метод	2.50	—
3427	—	—	602771. 22	2205489 .50	Картометрич еский метод	2.50	—
3428	—	—	602771. 22	2205489 .42	Картометрич еский метод	2.50	—
3429	—	—	602771. 22	2205489 .34	Картометрич еский метод	2.50	—
3430	—	—	602771. 23	2205489 .26	Картометрич еский метод	2.50	—
3431	—	—	602771. 24	2205489 .17	Картометрич еский метод	2.50	—
3432	—	—	602771. 26	2205489 .10	Картометрич еский метод	2.50	—
3433	—	—	602771. 28	2205489 .02	Картометрич еский метод	2.50	—

ГРАФИЧЕСКОЕ ОПИСАНИЕ

местоположения границ населенных пунктов, территориальных зон,
особо охраняемых природных территорий,
зон с особыми условиями использования территории

**населенного пункта станица Павловская Павловского сельского поселения Павловского
района Краснодарского края**

(наименование объекта, местоположение границ которого описано)

Сведения о местоположении измененных (уточненных) границ объекта

1	2	3	4	5	6	7	8
3434	—	—	602771. 30	2205488 .94	Картометрич еский метод	2.50	—
3435	—	—	602771. 33	2205488 .86	Картометрич еский метод	2.50	—
3436	—	—	602771. 37	2205488 .79	Картометрич еский метод	2.50	—
3437	—	—	602771. 41	2205488 .72	Картометрич еский метод	2.50	—
3438	—	—	602771. 46	2205488 .65	Картометрич еский метод	2.50	—
3439	—	—	602771. 50	2205488 .58	Картометрич еский метод	2.50	—
3440	—	—	602771. 56	2205488 .52	Картометрич еский метод	2.50	—
3441	—	—	602771. 61	2205488 .46	Картометрич еский метод	2.50	—
3442	—	—	602771. 67	2205488 .40	Картометрич еский метод	2.50	—
3443	—	—	602771. 74	2205488 .35	Картометрич еский метод	2.50	—
3444	—	—	602771. 80	2205488 .30	Картометрич еский метод	2.50	—
3445	—	—	602771. 87	2205488 .26	Картометрич еский метод	2.50	—
3446	—	—	602771. 95	2205488 .22	Картометрич еский метод	2.50	—
3447	—	—	602772. 02	2205488 .19	Картометрич еский метод	2.50	—
3448	—	—	602772. 10	2205488 .16	Картометрич еский метод	2.50	—
3449	—	—	602772. 18	2205488 .13	Картометрич еский метод	2.50	—
3450	—	—	602772. 25	2205488 .11	Картометрич еский метод	2.50	—
3451	—	—	602772. 34	2205488 .10	Картометрич еский метод	2.50	—
3452	—	—	602772. 42	2205488 .09	Картометрич еский метод	2.50	—
3453	—	—	602772. 50	2205488 .08	Картометрич еский метод	2.50	—
3454	—	—	602772. 58	2205488 .08	Картометрич еский метод	2.50	—
3455	—	—	602772. 66	2205488 .09	Картометрич еский метод	2.50	—
3456	—	—	602772. 74	2205488 .10	Картометрич еский метод	2.50	—

ГРАФИЧЕСКОЕ ОПИСАНИЕ

местоположения границ населенных пунктов, территориальных зон,
особо охраняемых природных территорий,
зон с особыми условиями использования территории

**населенного пункта станица Павловская Павловского сельского поселения Павловского
района Краснодарского края**

(наименование объекта, местоположение границ которого описано)

Сведения о местоположении измененных (уточненных) границ объекта

1	2	3	4	5	6	7	8
3457	—	—	602772. 82	2205488 .11	Картометрич еский метод	2.50	—
3458	—	—	602772. 90	2205488 .13	Картометрич еский метод	2.50	—
3459	—	—	602772. 98	2205488 .16	Картометрич еский метод	2.50	—
3460	—	—	602773. 06	2205488 .19	Картометрич еский метод	2.50	—
3461	—	—	602773. 13	2205488 .22	Картометрич еский метод	2.50	—
3462	—	—	602773. 21	2205488 .26	Картометрич еский метод	2.50	—
3463	—	—	602773. 28	2205488 .30	Картометрич еский метод	2.50	—
3464	—	—	602773. 34	2205488 .35	Картометрич еский метод	2.50	—
3465	—	—	602773. 41	2205488 .40	Картометрич еский метод	2.50	—
3466	—	—	602773. 47	2205488 .46	Картометрич еский метод	2.50	—
3467	—	—	602773. 52	2205488 .52	Картометрич еский метод	2.50	—
3468	—	—	602773. 58	2205488 .58	Картометрич еский метод	2.50	—
3469	—	—	602773. 62	2205488 .65	Картометрич еский метод	2.50	—
3470	—	—	602773. 67	2205488 .72	Картометрич еский метод	2.50	—
3471	—	—	602773. 71	2205488 .79	Картометрич еский метод	2.50	—
3472	—	—	602773. 75	2205488 .86	Картометрич еский метод	2.50	—
3473	—	—	602773. 78	2205488 .94	Картометрич еский метод	2.50	—
3474	—	—	602773. 80	2205489 .02	Картометрич еский метод	2.50	—
3475	—	—	602773. 82	2205489 .10	Картометрич еский метод	2.50	—
3476	—	—	602773. 84	2205489 .17	Картометрич еский метод	2.50	—
3477	—	—	602773. 85	2205489 .26	Картометрич еский метод	2.50	—
3478	—	—	602773. 86	2205489 .34	Картометрич еский метод	2.50	—
3479	—	—	602773. 86	2205489 .42	Картометрич еский метод	2.50	—

ГРАФИЧЕСКОЕ ОПИСАНИЕ

местоположения границ населенных пунктов, территориальных зон,
особо охраняемых природных территорий,
зон с особыми условиями использования территории

**населенного пункта станица Павловская Павловского сельского поселения Павловского
района Краснодарского края**

(наименование объекта, местоположение границ которого описано)

Сведения о местоположении измененных (уточненных) границ объекта

1	2	3	4	5	6	7	8
3379	—	—	602773. 86	2205489 .50	Картометрич еский метод	2.50	—
3480	—	—	599161. 86	2209025 .96	Картометрич еский метод	2.50	—
3481	—	—	599161. 85	2209026 .04	Картометрич еский метод	2.50	—
3482	—	—	599161. 83	2209026 .12	Картометрич еский метод	2.50	—
3483	—	—	599161. 81	2209026 .20	Картометрич еский метод	2.50	—
3484	—	—	599161. 79	2209026 .28	Картометрич еский метод	2.50	—
3485	—	—	599161. 76	2209026 .36	Картометрич еский метод	2.50	—
3486	—	—	599161. 73	2209026 .44	Картометрич еский метод	2.50	—
3487	—	—	599161. 69	2209026 .51	Картометрич еский метод	2.50	—
3488	—	—	599161. 65	2209026 .58	Картометрич еский метод	2.50	—
3489	—	—	599161. 60	2209026 .65	Картометрич еский метод	2.50	—
3490	—	—	599161. 55	2209026 .71	Картометрич еский метод	2.50	—
3491	—	—	599161. 49	2209026 .77	Картометрич еский метод	2.50	—
3492	—	—	599161. 44	2209026 .83	Картометрич еский метод	2.50	—
3493	—	—	599161. 37	2209026 .88	Картометрич еский метод	2.50	—
3494	—	—	599161. 31	2209026 .93	Картометрич еский метод	2.50	—
3495	—	—	599161. 24	2209026 .98	Картометрич еский метод	2.50	—
3496	—	—	599161. 17	2209027 .02	Картометрич еский метод	2.50	—
3497	—	—	599161. 10	2209027 .06	Картометрич еский метод	2.50	—
3498	—	—	599161. 02	2209027 .09	Картометрич еский метод	2.50	—
3499	—	—	599160. 94	2209027 .12	Картометрич еский метод	2.50	—
3500	—	—	599160. 86	2209027 .14	Картометрич еский метод	2.50	—

ГРАФИЧЕСКОЕ ОПИСАНИЕ

местоположения границ населенных пунктов, территориальных зон,
особо охраняемых природных территорий,
зон с особыми условиями использования территории

**населенного пункта станица Павловская Павловского сельского поселения Павловского
района Краснодарского края**

(наименование объекта, местоположение границ которого описано)

Сведения о местоположении измененных (уточненных) границ объекта

1	2	3	4	5	6	7	8
3501	—	—	599160. 78	2209027 .16	Картометрич еский метод	2.50	—
3502	—	—	599160. 70	2209027 .17	Картометрич еский метод	2.50	—
3503	—	—	599160. 62	2209027 .18	Картометрич еский метод	2.50	—
3504	—	—	599160. 54	2209027 .18	Картометрич еский метод	2.50	—
3505	—	—	599160. 46	2209027 .18	Картометрич еский метод	2.50	—
3506	—	—	599160. 38	2209027 .17	Картометрич еский метод	2.50	—
3507	—	—	599160. 29	2209027 .16	Картометрич еский метод	2.50	—
3508	—	—	599160. 21	2209027 .14	Картометрич еский метод	2.50	—
3509	—	—	599160. 14	2209027 .12	Картометрич еский метод	2.50	—
3510	—	—	599160. 06	2209027 .09	Картометрич еский метод	2.50	—
3511	—	—	599159. 98	2209027 .06	Картометрич еский метод	2.50	—
3512	—	—	599159. 91	2209027 .02	Картометрич еский метод	2.50	—
3513	—	—	599159. 84	2209026 .98	Картометрич еский метод	2.50	—
3514	—	—	599159. 77	2209026 .93	Картометрич еский метод	2.50	—
3515	—	—	599159. 71	2209026 .88	Картометрич еский метод	2.50	—
3516	—	—	599159. 64	2209026 .83	Картометрич еский метод	2.50	—
3517	—	—	599159. 58	2209026 .77	Картометрич еский метод	2.50	—
3518	—	—	599159. 53	2209026 .71	Картометрич еский метод	2.50	—
3519	—	—	599159. 48	2209026 .65	Картометрич еский метод	2.50	—
3520	—	—	599159. 43	2209026 .58	Картометрич еский метод	2.50	—
3521	—	—	599159. 39	2209026 .51	Картометрич еский метод	2.50	—
3522	—	—	599159. 35	2209026 .44	Картометрич еский метод	2.50	—
3523	—	—	599159. 32	2209026 .36	Картометрич еский метод	2.50	—

ГРАФИЧЕСКОЕ ОПИСАНИЕ

местоположения границ населенных пунктов, территориальных зон,
особо охраняемых природных территорий,
зон с особыми условиями использования территории

**населенного пункта станица Павловская Павловского сельского поселения Павловского
района Краснодарского края**

(наименование объекта, местоположение границ которого описано)

Сведения о местоположении измененных (уточненных) границ объекта

1	2	3	4	5	6	7	8
3524	—	—	599159. 29	2209026 .28	Картометрич еский метод	2.50	—
3525	—	—	599159. 27	2209026 .20	Картометрич еский метод	2.50	—
3526	—	—	599159. 25	2209026 .12	Картометрич еский метод	2.50	—
3527	—	—	599159. 23	2209026 .04	Картометрич еский метод	2.50	—
3528	—	—	599159. 22	2209025 .96	Картометрич еский метод	2.50	—
3529	—	—	599159. 22	2209025 .88	Картометрич еский метод	2.50	—
3530	—	—	599159. 22	2209025 .80	Картометрич еский метод	2.50	—
3531	—	—	599159. 23	2209025 .72	Картометрич еский метод	2.50	—
3532	—	—	599159. 24	2209025 .63	Картометрич еский метод	2.50	—
3533	—	—	599159. 26	2209025 .56	Картометрич еский метод	2.50	—
3534	—	—	599159. 28	2209025 .48	Картометрич еский метод	2.50	—
3535	—	—	599159. 30	2209025 .40	Картометрич еский метод	2.50	—
3536	—	—	599159. 33	2209025 .32	Картометрич еский метод	2.50	—
3537	—	—	599159. 37	2209025 .25	Картометрич еский метод	2.50	—
3538	—	—	599159. 41	2209025 .18	Картометрич еский метод	2.50	—
3539	—	—	599159. 46	2209025 .11	Картометрич еский метод	2.50	—
3540	—	—	599159. 50	2209025 .04	Картометрич еский метод	2.50	—
3541	—	—	599159. 56	2209024 .98	Картометрич еский метод	2.50	—
3542	—	—	599159. 61	2209024 .92	Картометрич еский метод	2.50	—
3543	—	—	599159. 67	2209024 .86	Картометрич еский метод	2.50	—
3544	—	—	599159. 74	2209024 .81	Картометрич еский метод	2.50	—
3545	—	—	599159. 80	2209024 .76	Картометрич еский метод	2.50	—
3546	—	—	599159. 87	2209024 .72	Картометрич еский метод	2.50	—

ГРАФИЧЕСКОЕ ОПИСАНИЕ

местоположения границ населенных пунктов, территориальных зон,
особо охраняемых природных территорий,
зон с особыми условиями использования территории

**населенного пункта станица Павловская Павловского сельского поселения Павловского
района Краснодарского края**

(наименование объекта, местоположение границ которого описано)

Сведения о местоположении измененных (уточненных) границ объекта

1	2	3	4	5	6	7	8
3547	—	—	599159. 95	2209024 .68	Картометрич еский метод	2.50	—
3548	—	—	599160. 02	2209024 .65	Картометрич еский метод	2.50	—
3549	—	—	599160. 10	2209024 .62	Картометрич еский метод	2.50	—
3550	—	—	599160. 18	2209024 .59	Картометрич еский метод	2.50	—
3551	—	—	599160. 25	2209024 .57	Картометрич еский метод	2.50	—
3552	—	—	599160. 34	2209024 .56	Картометрич еский метод	2.50	—
3553	—	—	599160. 42	2209024 .55	Картометрич еский метод	2.50	—
3554	—	—	599160. 50	2209024 .54	Картометрич еский метод	2.50	—
3555	—	—	599160. 58	2209024 .54	Картометрич еский метод	2.50	—
3556	—	—	599160. 66	2209024 .55	Картометрич еский метод	2.50	—
3557	—	—	599160. 74	2209024 .56	Картометрич еский метод	2.50	—
3558	—	—	599160. 82	2209024 .57	Картометрич еский метод	2.50	—
3559	—	—	599160. 90	2209024 .59	Картометрич еский метод	2.50	—
3560	—	—	599160. 98	2209024 .62	Картометрич еский метод	2.50	—
3561	—	—	599161. 06	2209024 .65	Картометрич еский метод	2.50	—
3562	—	—	599161. 13	2209024 .68	Картометрич еский метод	2.50	—
3563	—	—	599161. 21	2209024 .72	Картометрич еский метод	2.50	—
3564	—	—	599161. 28	2209024 .76	Картометрич еский метод	2.50	—
3565	—	—	599161. 34	2209024 .81	Картометрич еский метод	2.50	—
3566	—	—	599161. 41	2209024 .86	Картометрич еский метод	2.50	—
3567	—	—	599161. 47	2209024 .92	Картометрич еский метод	2.50	—
3568	—	—	599161. 52	2209024 .98	Картометрич еский метод	2.50	—
3569	—	—	599161. 58	2209025 .04	Картометрич еский метод	2.50	—

ГРАФИЧЕСКОЕ ОПИСАНИЕ

местоположения границ населенных пунктов, территориальных зон,
особо охраняемых природных территорий,
зон с особыми условиями использования территории

**населенного пункта станица Павловская Павловского сельского поселения Павловского
района Краснодарского края**

(наименование объекта, местоположение границ которого описано)

Сведения о местоположении измененных (уточненных) границ объекта

1	2	3	4	5	6	7	8
3570	—	—	599161. 62	2209025 .11	Картометрич еский метод	2.50	—
3571	—	—	599161. 67	2209025 .18	Картометрич еский метод	2.50	—
3572	—	—	599161. 71	2209025 .25	Картометрич еский метод	2.50	—
3573	—	—	599161. 75	2209025 .32	Картометрич еский метод	2.50	—
3574	—	—	599161. 78	2209025 .40	Картометрич еский метод	2.50	—
3575	—	—	599161. 80	2209025 .48	Картометрич еский метод	2.50	—
3576	—	—	599161. 82	2209025 .56	Картометрич еский метод	2.50	—
3577	—	—	599161. 84	2209025 .63	Картометрич еский метод	2.50	—
3578	—	—	599161. 85	2209025 .72	Картометрич еский метод	2.50	—
3579	—	—	599161. 86	2209025 .80	Картометрич еский метод	2.50	—
3580	—	—	599161. 86	2209025 .88	Картометрич еский метод	2.50	—
3480	—	—	599161. 86	2209025 .96	Картометрич еский метод	2.50	—
3581	—	—	598167. 12	2208883 .57	Картометрич еский метод	2.50	—
3582	—	—	598167. 11	2208883 .65	Картометрич еский метод	2.50	—
3583	—	—	598167. 09	2208883 .74	Картометрич еский метод	2.50	—
3584	—	—	598167. 07	2208883 .82	Картометрич еский метод	2.50	—
3585	—	—	598167. 05	2208883 .89	Картометрич еский метод	2.50	—
3586	—	—	598167. 02	2208883 .97	Картометрич еский метод	2.50	—
3587	—	—	598166. 99	2208884 .04	Картометрич еский метод	2.50	—
3588	—	—	598166. 95	2208884 .12	Картометрич еский метод	2.50	—
3589	—	—	598166. 91	2208884 .19	Картометрич еский метод	2.50	—
3590	—	—	598166. 86	2208884 .26	Картометрич еский метод	2.50	—

ГРАФИЧЕСКОЕ ОПИСАНИЕ

местоположения границ населенных пунктов, территориальных зон,
особо охраняемых природных территорий,
зон с особыми условиями использования территории

**населенного пункта станица Павловская Павловского сельского поселения Павловского
района Краснодарского края**

(наименование объекта, местоположение границ которого описано)

Сведения о местоположении измененных (уточненных) границ объекта

1	2	3	4	5	6	7	8
3591	—	—	598166. 81	2208884 .32	Картометрич еский метод	2.50	—
3592	—	—	598166. 75	2208884 .38	Картометрич еский метод	2.50	—
3593	—	—	598166. 70	2208884 .44	Картометрич еский метод	2.50	—
3594	—	—	598166. 63	2208884 .49	Картометрич еский метод	2.50	—
3595	—	—	598166. 57	2208884 .54	Картометрич еский метод	2.50	—
3596	—	—	598166. 50	2208884 .59	Картометрич еский метод	2.50	—
3597	—	—	598166. 43	2208884 .63	Картометрич еский метод	2.50	—
3598	—	—	598166. 36	2208884 .67	Картометрич еский метод	2.50	—
3599	—	—	598166. 28	2208884 .70	Картометрич еский метод	2.50	—
3600	—	—	598166. 20	2208884 .73	Картометрич еский метод	2.50	—
3601	—	—	598166. 12	2208884 .75	Картометрич еский метод	2.50	—
3602	—	—	598166. 04	2208884 .77	Картометрич еский метод	2.50	—
3603	—	—	598165. 96	2208884 .78	Картометрич еский метод	2.50	—
3604	—	—	598165. 88	2208884 .79	Картометрич еский метод	2.50	—
3605	—	—	598165. 80	2208884 .79	Картометрич еский метод	2.50	—
3606	—	—	598165. 72	2208884 .79	Картометрич еский метод	2.50	—
3607	—	—	598165. 64	2208884 .78	Картометрич еский метод	2.50	—
3608	—	—	598165. 55	2208884 .77	Картометрич еский метод	2.50	—
3609	—	—	598165. 47	2208884 .75	Картометрич еский метод	2.50	—
3610	—	—	598165. 40	2208884 .73	Картометрич еский метод	2.50	—
3611	—	—	598165. 32	2208884 .70	Картометрич еский метод	2.50	—
3612	—	—	598165. 24	2208884 .67	Картометрич еский метод	2.50	—
3613	—	—	598165. 17	2208884 .63	Картометрич еский метод	2.50	—

ГРАФИЧЕСКОЕ ОПИСАНИЕ

местоположения границ населенных пунктов, территориальных зон,
особо охраняемых природных территорий,
зон с особыми условиями использования территории

**населенного пункта станица Павловская Павловского сельского поселения Павловского
района Краснодарского края**

(наименование объекта, местоположение границ которого описано)

Сведения о местоположении измененных (уточненных) границ объекта

1	2	3	4	5	6	7	8
3614	—	—	598165. 10	2208884 .59	Картометрич еский метод	2.50	—
3615	—	—	598165. 03	2208884 .54	Картометрич еский метод	2.50	—
3616	—	—	598164. 97	2208884 .49	Картометрич еский метод	2.50	—
3617	—	—	598164. 90	2208884 .44	Картометрич еский метод	2.50	—
3618	—	—	598164. 84	2208884 .38	Картометрич еский метод	2.50	—
3619	—	—	598164. 79	2208884 .32	Картометрич еский метод	2.50	—
3620	—	—	598164. 74	2208884 .26	Картометрич еский метод	2.50	—
3621	—	—	598164. 69	2208884 .19	Картометрич еский метод	2.50	—
3622	—	—	598164. 65	2208884 .12	Картометрич еский метод	2.50	—
3623	—	—	598164. 61	2208884 .04	Картометрич еский метод	2.50	—
3624	—	—	598164. 58	2208883 .97	Картометрич еский метод	2.50	—
3625	—	—	598164. 55	2208883 .89	Картометрич еский метод	2.50	—
3626	—	—	598164. 53	2208883 .82	Картометрич еский метод	2.50	—
3627	—	—	598164. 51	2208883 .74	Картометрич еский метод	2.50	—
3628	—	—	598164. 49	2208883 .65	Картометрич еский метод	2.50	—
3629	—	—	598164. 48	2208883 .57	Картометрич еский метод	2.50	—
3630	—	—	598164. 48	2208883 .49	Картометрич еский метод	2.50	—
3631	—	—	598164. 48	2208883 .41	Картометрич еский метод	2.50	—
3632	—	—	598164. 49	2208883 .33	Картометрич еский метод	2.50	—
3633	—	—	598164. 50	2208883 .24	Картометрич еский метод	2.50	—
3634	—	—	598164. 52	2208883 .16	Картометрич еский метод	2.50	—
3635	—	—	598164. 54	2208883 .08	Картометрич еский метод	2.50	—
3636	—	—	598164. 56	2208883 .01	Картометрич еский метод	2.50	—

ГРАФИЧЕСКОЕ ОПИСАНИЕ

местоположения границ населенных пунктов, территориальных зон,
особо охраняемых природных территорий,
зон с особыми условиями использования территории

**населенного пункта станица Павловская Павловского сельского поселения Павловского
района Краснодарского края**

(наименование объекта, местоположение границ которого описано)

Сведения о местоположении измененных (уточненных) границ объекта

1	2	3	4	5	6	7	8
3637	—	—	598164. 59	2208882 .93	Картометрич еский метод	2.50	—
3638	—	—	598164. 63	2208882 .86	Картометрич еский метод	2.50	—
3639	—	—	598164. 67	2208882 .79	Картометрич еский метод	2.50	—
3640	—	—	598164. 72	2208882 .72	Картометрич еский метод	2.50	—
3641	—	—	598164. 76	2208882 .65	Картометрич еский метод	2.50	—
3642	—	—	598164. 82	2208882 .59	Картометрич еский метод	2.50	—
3643	—	—	598164. 87	2208882 .53	Картометрич еский метод	2.50	—
3644	—	—	598164. 93	2208882 .47	Картометрич еский метод	2.50	—
3645	—	—	598165. 00	2208882 .42	Картометрич еский метод	2.50	—
3646	—	—	598165. 06	2208882 .37	Картометрич еский метод	2.50	—
3647	—	—	598165. 13	2208882 .33	Картометрич еский метод	2.50	—
3648	—	—	598165. 21	2208882 .29	Картометрич еский метод	2.50	—
3649	—	—	598165. 28	2208882 .26	Картометрич еский метод	2.50	—
3650	—	—	598165. 36	2208882 .23	Картометрич еский метод	2.50	—
3651	—	—	598165. 44	2208882 .20	Картометрич еский метод	2.50	—
3652	—	—	598165. 51	2208882 .18	Картометрич еский метод	2.50	—
3653	—	—	598165. 60	2208882 .17	Картометрич еский метод	2.50	—
3654	—	—	598165. 68	2208882 .16	Картометрич еский метод	2.50	—
3655	—	—	598165. 76	2208882 .15	Картометрич еский метод	2.50	—
3656	—	—	598165. 84	2208882 .15	Картометрич еский метод	2.50	—
3657	—	—	598165. 92	2208882 .16	Картометрич еский метод	2.50	—
3658	—	—	598166. 00	2208882 .17	Картометрич еский метод	2.50	—
3659	—	—	598166. 08	2208882 .18	Картометрич еский метод	2.50	—

ГРАФИЧЕСКОЕ ОПИСАНИЕ

местоположения границ населенных пунктов, территориальных зон,
особо охраняемых природных территорий,
зон с особыми условиями использования территории

**населенного пункта станица Павловская Павловского сельского поселения Павловского
района Краснодарского края**

(наименование объекта, местоположение границ которого описано)

Сведения о местоположении измененных (уточненных) границ объекта

1	2	3	4	5	6	7	8
3660	—	—	598166. 16	2208882 .20	Картометрич еский метод	2.50	—
3661	—	—	598166. 24	2208882 .23	Картометрич еский метод	2.50	—
3662	—	—	598166. 32	2208882 .26	Картометрич еский метод	2.50	—
3663	—	—	598166. 39	2208882 .29	Картометрич еский метод	2.50	—
3664	—	—	598166. 47	2208882 .33	Картометрич еский метод	2.50	—
3665	—	—	598166. 54	2208882 .37	Картометрич еский метод	2.50	—
3666	—	—	598166. 60	2208882 .42	Картометрич еский метод	2.50	—
3667	—	—	598166. 67	2208882 .47	Картометрич еский метод	2.50	—
3668	—	—	598166. 73	2208882 .53	Картометрич еский метод	2.50	—
3669	—	—	598166. 78	2208882 .59	Картометрич еский метод	2.50	—
3670	—	—	598166. 84	2208882 .65	Картометрич еский метод	2.50	—
3671	—	—	598166. 88	2208882 .72	Картометрич еский метод	2.50	—
3672	—	—	598166. 93	2208882 .79	Картометрич еский метод	2.50	—
3673	—	—	598166. 97	2208882 .86	Картометрич еский метод	2.50	—
3674	—	—	598167. 01	2208882 .93	Картометрич еский метод	2.50	—
3675	—	—	598167. 04	2208883 .01	Картометрич еский метод	2.50	—
3676	—	—	598167. 06	2208883 .08	Картометрич еский метод	2.50	—
3677	—	—	598167. 08	2208883 .16	Картометрич еский метод	2.50	—
3678	—	—	598167. 10	2208883 .24	Картометрич еский метод	2.50	—
3679	—	—	598167. 11	2208883 .33	Картометрич еский метод	2.50	—
3680	—	—	598167. 12	2208883 .41	Картометрич еский метод	2.50	—
3681	—	—	598167. 12	2208883 .49	Картометрич еский метод	2.50	—
3581	—	—	598167. 12	2208883 .57	Картометрич еский метод	2.50	—

ГРАФИЧЕСКОЕ ОПИСАНИЕ

местоположения границ населенных пунктов, территориальных зон,
особо охраняемых природных территорий,
зон с особыми условиями использования территории

**населенного пункта станица Павловская Павловского сельского поселения Павловского
района Краснодарского края**

(наименование объекта, местоположение границ которого описано)

Сведения о местоположении измененных (уточненных) границ объекта

1	2	3	4	5	6	7	8
3682	—	—	599791. 21	2208971 .38	Картометрич еский метод	2.50	—
3683	—	—	599791. 29	2208971 .39	Картометрич еский метод	2.50	—
3684	—	—	599791. 37	2208971 .40	Картометрич еский метод	2.50	—
3685	—	—	599791. 46	2208971 .41	Картометрич еский метод	2.50	—
3686	—	—	599791. 53	2208971 .43	Картометрич еский метод	2.50	—
3687	—	—	599791. 61	2208971 .46	Картометрич еский метод	2.50	—
3688	—	—	599791. 69	2208971 .49	Картометрич еский метод	2.50	—
3689	—	—	599791. 76	2208971 .52	Картометрич еский метод	2.50	—
3690	—	—	599791. 84	2208971 .56	Картометрич еский метод	2.50	—
3691	—	—	599791. 91	2208971 .60	Картометрич еский метод	2.50	—
3692	—	—	599791. 97	2208971 .65	Картометрич еский метод	2.50	—
3693	—	—	599792. 04	2208971 .70	Картометрич еский метод	2.50	—
3694	—	—	599792. 10	2208971 .76	Картометрич еский метод	2.50	—
3695	—	—	599792. 15	2208971 .82	Картометрич еский метод	2.50	—
3696	—	—	599792. 21	2208971 .88	Картометрич еский метод	2.50	—
3697	—	—	599792. 25	2208971 .95	Картометрич еский метод	2.50	—
3698	—	—	599792. 30	2208972 .02	Картометрич еский метод	2.50	—
3699	—	—	599792. 34	2208972 .09	Картометрич еский метод	2.50	—
3700	—	—	599792. 38	2208972 .16	Картометрич еский метод	2.50	—
3701	—	—	599792. 41	2208972 .24	Картометрич еский метод	2.50	—
3702	—	—	599792. 43	2208972 .32	Картометрич еский метод	2.50	—
3703	—	—	599792. 45	2208972 .40	Картометрич еский метод	2.50	—

ГРАФИЧЕСКОЕ ОПИСАНИЕ

местоположения границ населенных пунктов, территориальных зон,
особо охраняемых природных территорий,
зон с особыми условиями использования территории

**населенного пункта станица Павловская Павловского сельского поселения Павловского
района Краснодарского края**

(наименование объекта, местоположение границ которого описано)

Сведения о местоположении измененных (уточненных) границ объекта

1	2	3	4	5	6	7	8
3704	—	—	599792. 47	2208972 .48	Картометрич еский метод	2.50	—
3705	—	—	599792. 48	2208972 .56	Картометрич еский метод	2.50	—
3706	—	—	599792. 49	2208972 .64	Картометрич еский метод	2.50	—
3707	—	—	599792. 49	2208972 .72	Картометрич еский метод	2.50	—
3708	—	—	599792. 49	2208972 .80	Картометрич еский метод	2.50	—
3709	—	—	599792. 48	2208972 .88	Картометрич еский метод	2.50	—
3710	—	—	599792. 46	2208972 .96	Картометрич еский метод	2.50	—
3711	—	—	599792. 44	2208973 .04	Картометрич еский метод	2.50	—
3712	—	—	599792. 42	2208973 .12	Картометрич еский метод	2.50	—
3713	—	—	599792. 39	2208973 .20	Картометрич еский метод	2.50	—
3714	—	—	599792. 36	2208973 .28	Картометрич еский метод	2.50	—
3715	—	—	599792. 32	2208973 .35	Картометрич еский метод	2.50	—
3716	—	—	599792. 28	2208973 .42	Картометрич еский метод	2.50	—
3717	—	—	599792. 23	2208973 .49	Картометрич еский метод	2.50	—
3718	—	—	599792. 18	2208973 .55	Картометрич еский метод	2.50	—
3719	—	—	599792. 12	2208973 .61	Картометрич еский метод	2.50	—
3720	—	—	599792. 07	2208973 .67	Картометрич еский метод	2.50	—
3721	—	—	599792. 00	2208973 .72	Картометрич еский метод	2.50	—
3722	—	—	599791. 94	2208973 .77	Картометрич еский метод	2.50	—
3723	—	—	599791. 87	2208973 .82	Картометрич еский метод	2.50	—
3724	—	—	599791. 80	2208973 .86	Картометрич еский метод	2.50	—
3725	—	—	599791. 73	2208973 .90	Картометрич еский метод	2.50	—
3726	—	—	599791. 65	2208973 .93	Картометрич еский метод	2.50	—

ГРАФИЧЕСКОЕ ОПИСАНИЕ

местоположения границ населенных пунктов, территориальных зон,
особо охраняемых природных территорий,
зон с особыми условиями использования территории

**населенного пункта станица Павловская Павловского сельского поселения Павловского
района Краснодарского края**

(наименование объекта, местоположение границ которого описано)

Сведения о местоположении измененных (уточненных) границ объекта

1	2	3	4	5	6	7	8
3727	—	—	599791. 57	2208973 .96	Картометрич еский метод	2.50	—
3728	—	—	599791. 50	2208973 .98	Картометрич еский метод	2.50	—
3729	—	—	599791. 41	2208974 .00	Картометрич еский метод	2.50	—
3730	—	—	599791. 33	2208974 .01	Картометрич еский метод	2.50	—
3731	—	—	599791. 25	2208974 .02	Картометрич еский метод	2.50	—
3732	—	—	599791. 17	2208974 .02	Картометрич еский метод	2.50	—
3733	—	—	599791. 09	2208974 .02	Картометрич еский метод	2.50	—
3734	—	—	599791. 01	2208974 .01	Картометрич еский метод	2.50	—
3735	—	—	599790. 93	2208974 .00	Картометрич еский метод	2.50	—
3736	—	—	599790. 84	2208973 .98	Картометрич еский метод	2.50	—
3737	—	—	599790. 77	2208973 .96	Картометрич еский метод	2.50	—
3738	—	—	599790. 69	2208973 .93	Картометрич еский метод	2.50	—
3739	—	—	599790. 61	2208973 .90	Картометрич еский метод	2.50	—
3740	—	—	599790. 54	2208973 .86	Картометрич еский метод	2.50	—
3741	—	—	599790. 47	2208973 .82	Картометрич еский метод	2.50	—
3742	—	—	599790. 40	2208973 .77	Картометрич еский метод	2.50	—
3743	—	—	599790. 34	2208973 .72	Картометрич еский метод	2.50	—
3744	—	—	599790. 27	2208973 .67	Картометрич еский метод	2.50	—
3745	—	—	599790. 22	2208973 .61	Картометрич еский метод	2.50	—
3746	—	—	599790. 16	2208973 .55	Картометрич еский метод	2.50	—
3747	—	—	599790. 11	2208973 .49	Картометрич еский метод	2.50	—
3748	—	—	599790. 06	2208973 .42	Картометрич еский метод	2.50	—
3749	—	—	599790. 02	2208973 .35	Картометрич еский метод	2.50	—

ГРАФИЧЕСКОЕ ОПИСАНИЕ

местоположения границ населенных пунктов, территориальных зон,
особо охраняемых природных территорий,
зон с особыми условиями использования территории

**населенного пункта станица Павловская Павловского сельского поселения Павловского
района Краснодарского края**

(наименование объекта, местоположение границ которого описано)

Сведения о местоположении измененных (уточненных) границ объекта

1	2	3	4	5	6	7	8
3750	—	—	599789. 98	2208973 .28	Картометрич еский метод	2.50	—
3751	—	—	599789. 95	2208973 .20	Картометрич еский метод	2.50	—
3752	—	—	599789. 92	2208973 .12	Картометрич еский метод	2.50	—
3753	—	—	599789. 90	2208973 .04	Картометрич еский метод	2.50	—
3754	—	—	599789. 88	2208972 .96	Картометрич еский метод	2.50	—
3755	—	—	599789. 86	2208972 .88	Картометрич еский метод	2.50	—
3756	—	—	599789. 85	2208972 .80	Картометрич еский метод	2.50	—
3757	—	—	599789. 85	2208972 .72	Картометрич еский метод	2.50	—
3758	—	—	599789. 85	2208972 .64	Картометрич еский метод	2.50	—
3759	—	—	599789. 86	2208972 .56	Картометрич еский метод	2.50	—
3760	—	—	599789. 87	2208972 .48	Картометрич еский метод	2.50	—
3761	—	—	599789. 89	2208972 .40	Картометрич еский метод	2.50	—
3762	—	—	599789. 91	2208972 .32	Картометрич еский метод	2.50	—
3763	—	—	599789. 93	2208972 .24	Картометрич еский метод	2.50	—
3764	—	—	599789. 96	2208972 .16	Картометрич еский метод	2.50	—
3765	—	—	599790. 00	2208972 .09	Картометрич еский метод	2.50	—
3766	—	—	599790. 04	2208972 .02	Картометрич еский метод	2.50	—
3767	—	—	599790. 09	2208971 .95	Картометрич еский метод	2.50	—
3768	—	—	599790. 13	2208971 .88	Картометрич еский метод	2.50	—
3769	—	—	599790. 19	2208971 .82	Картометрич еский метод	2.50	—
3770	—	—	599790. 24	2208971 .76	Картометрич еский метод	2.50	—
3771	—	—	599790. 30	2208971 .70	Картометрич еский метод	2.50	—
3772	—	—	599790. 37	2208971 .65	Картометрич еский метод	2.50	—

ГРАФИЧЕСКОЕ ОПИСАНИЕ

местоположения границ населенных пунктов, территориальных зон,
особо охраняемых природных территорий,
зон с особыми условиями использования территории

**населенного пункта станица Павловская Павловского сельского поселения Павловского
района Краснодарского края**

(наименование объекта, местоположение границ которого описано)

Сведения о местоположении измененных (уточненных) границ объекта

1	2	3	4	5	6	7	8
3773	—	—	599790. 43	2208971 .60	Картометрич еский метод	2.50	—
3774	—	—	599790. 50	2208971 .56	Картометрич еский метод	2.50	—
3775	—	—	599790. 58	2208971 .52	Картометрич еский метод	2.50	—
3776	—	—	599790. 65	2208971 .49	Картометрич еский метод	2.50	—
3777	—	—	599790. 73	2208971 .46	Картометрич еский метод	2.50	—
3778	—	—	599790. 81	2208971 .43	Картометрич еский метод	2.50	—
3779	—	—	599790. 88	2208971 .41	Картометрич еский метод	2.50	—
3780	—	—	599790. 97	2208971 .40	Картометрич еский метод	2.50	—
3781	—	—	599791. 05	2208971 .39	Картометрич еский метод	2.50	—
3782	—	—	599791. 13	2208971 .38	Картометрич еский метод	2.50	—
3682	—	—	599791. 21	2208971 .38	Картометрич еский метод	2.50	—
3783	—	—	599975. 47	2209395 .31	Картометрич еский метод	2.50	—
3784	—	—	599975. 55	2209395 .32	Картометрич еский метод	2.50	—
3785	—	—	599975. 63	2209395 .33	Картометрич еский метод	2.50	—
3786	—	—	599975. 72	2209395 .34	Картометрич еский метод	2.50	—
3787	—	—	599975. 79	2209395 .36	Картометрич еский метод	2.50	—
3788	—	—	599975. 87	2209395 .39	Картометрич еский метод	2.50	—
3789	—	—	599975. 95	2209395 .42	Картометрич еский метод	2.50	—
3790	—	—	599976. 02	2209395 .45	Картометрич еский метод	2.50	—
3791	—	—	599976. 10	2209395 .49	Картометрич еский метод	2.50	—
3792	—	—	599976. 17	2209395 .53	Картометрич еский метод	2.50	—
3793	—	—	599976. 23	2209395 .58	Картометрич еский метод	2.50	—

ГРАФИЧЕСКОЕ ОПИСАНИЕ

местоположения границ населенных пунктов, территориальных зон,
особо охраняемых природных территорий,
зон с особыми условиями использования территории

**населенного пункта станица Павловская Павловского сельского поселения Павловского
района Краснодарского края**

(наименование объекта, местоположение границ которого описано)

Сведения о местоположении измененных (уточненных) границ объекта

1	2	3	4	5	6	7	8
3794	—	—	599976. 30	2209395 .63	Картометрич еский метод	2.50	—
3795	—	—	599976. 36	2209395 .69	Картометрич еский метод	2.50	—
3796	—	—	599976. 41	2209395 .75	Картометрич еский метод	2.50	—
3797	—	—	599976. 47	2209395 .81	Картометрич еский метод	2.50	—
3798	—	—	599976. 51	2209395 .88	Картометрич еский метод	2.50	—
3799	—	—	599976. 56	2209395 .95	Картометрич еский метод	2.50	—
3800	—	—	599976. 60	2209396 .02	Картометрич еский метод	2.50	—
3801	—	—	599976. 64	2209396 .09	Картометрич еский метод	2.50	—
3802	—	—	599976. 67	2209396 .17	Картометрич еский метод	2.50	—
3803	—	—	599976. 69	2209396 .25	Картометрич еский метод	2.50	—
3804	—	—	599976. 71	2209396 .33	Картометрич еский метод	2.50	—
3805	—	—	599976. 73	2209396 .40	Картометрич еский метод	2.50	—
3806	—	—	599976. 74	2209396 .49	Картометрич еский метод	2.50	—
3807	—	—	599976. 75	2209396 .57	Картометрич еский метод	2.50	—
3808	—	—	599976. 75	2209396 .65	Картометрич еский метод	2.50	—
3809	—	—	599976. 75	2209396 .73	Картометрич еский метод	2.50	—
3810	—	—	599976. 74	2209396 .81	Картометрич еский метод	2.50	—
3811	—	—	599976. 72	2209396 .90	Картометрич еский метод	2.50	—
3812	—	—	599976. 70	2209396 .98	Картометрич еский метод	2.50	—
3813	—	—	599976. 68	2209397 .05	Картометрич еский метод	2.50	—
3814	—	—	599976. 65	2209397 .13	Картометрич еский метод	2.50	—
3815	—	—	599976. 62	2209397 .20	Картометрич еский метод	2.50	—
3816	—	—	599976. 58	2209397 .28	Картометрич еский метод	2.50	—

ГРАФИЧЕСКОЕ ОПИСАНИЕ

местоположения границ населенных пунктов, территориальных зон,
особо охраняемых природных территорий,
зон с особыми условиями использования территории

**населенного пункта станица Павловская Павловского сельского поселения Павловского
района Краснодарского края**

(наименование объекта, местоположение границ которого описано)

Сведения о местоположении измененных (уточненных) границ объекта

1	2	3	4	5	6	7	8
3817	—	—	599976. 54	2209397 .35	Картометрич еский метод	2.50	—
3818	—	—	599976. 49	2209397 .42	Картометрич еский метод	2.50	—
3819	—	—	599976. 44	2209397 .48	Картометрич еский метод	2.50	—
3820	—	—	599976. 38	2209397 .54	Картометрич еский метод	2.50	—
3821	—	—	599976. 33	2209397 .60	Картометрич еский метод	2.50	—
3822	—	—	599976. 26	2209397 .65	Картометрич еский метод	2.50	—
3823	—	—	599976. 20	2209397 .70	Картометрич еский метод	2.50	—
3824	—	—	599976. 13	2209397 .75	Картометрич еский метод	2.50	—
3825	—	—	599976. 06	2209397 .79	Картометрич еский метод	2.50	—
3826	—	—	599975. 99	2209397 .83	Картометрич еский метод	2.50	—
3827	—	—	599975. 91	2209397 .86	Картометрич еский метод	2.50	—
3828	—	—	599975. 83	2209397 .89	Картометрич еский метод	2.50	—
3829	—	—	599975. 76	2209397 .91	Картометрич еский метод	2.50	—
3830	—	—	599975. 68	2209397 .93	Картометрич еский метод	2.50	—
3831	—	—	599975. 59	2209397 .94	Картометрич еский метод	2.50	—
3832	—	—	599975. 51	2209397 .95	Картометрич еский метод	2.50	—
3833	—	—	599975. 43	2209397 .95	Картометрич еский метод	2.50	—
3834	—	—	599975. 35	2209397 .95	Картометрич еский метод	2.50	—
3835	—	—	599975. 27	2209397 .94	Картометрич еский метод	2.50	—
3836	—	—	599975. 19	2209397 .93	Картометрич еский метод	2.50	—
3837	—	—	599975. 10	2209397 .91	Картометрич еский метод	2.50	—
3838	—	—	599975. 03	2209397 .89	Картометрич еский метод	2.50	—
3839	—	—	599974. 95	2209397 .86	Картометрич еский метод	2.50	—

ГРАФИЧЕСКОЕ ОПИСАНИЕ

местоположения границ населенных пунктов, территориальных зон,
особо охраняемых природных территорий,
зон с особыми условиями использования территории

**населенного пункта станица Павловская Павловского сельского поселения Павловского
района Краснодарского края**

(наименование объекта, местоположение границ которого описано)

Сведения о местоположении измененных (уточненных) границ объекта

1	2	3	4	5	6	7	8
3840	—	—	599974. 87	2209397 .83	Картометрич еский метод	2.50	—
3841	—	—	599974. 80	2209397 .79	Картометрич еский метод	2.50	—
3842	—	—	599974. 73	2209397 .75	Картометрич еский метод	2.50	—
3843	—	—	599974. 66	2209397 .70	Картометрич еский метод	2.50	—
3844	—	—	599974. 60	2209397 .65	Картометрич еский метод	2.50	—
3845	—	—	599974. 53	2209397 .60	Картометрич еский метод	2.50	—
3846	—	—	599974. 48	2209397 .54	Картометрич еский метод	2.50	—
3847	—	—	599974. 42	2209397 .48	Картометрич еский метод	2.50	—
3848	—	—	599974. 37	2209397 .42	Картометрич еский метод	2.50	—
3849	—	—	599974. 32	2209397 .35	Картометрич еский метод	2.50	—
3850	—	—	599974. 28	2209397 .28	Картометрич еский метод	2.50	—
3851	—	—	599974. 24	2209397 .20	Картометрич еский метод	2.50	—
3852	—	—	599974. 21	2209397 .13	Картометрич еский метод	2.50	—
3853	—	—	599974. 18	2209397 .05	Картометрич еский метод	2.50	—
3854	—	—	599974. 16	2209396 .98	Картометрич еский метод	2.50	—
3855	—	—	599974. 14	2209396 .90	Картометрич еский метод	2.50	—
3856	—	—	599974. 12	2209396 .81	Картометрич еский метод	2.50	—
3857	—	—	599974. 11	2209396 .73	Картометрич еский метод	2.50	—
3858	—	—	599974. 11	2209396 .65	Картометрич еский метод	2.50	—
3859	—	—	599974. 11	2209396 .57	Картометрич еский метод	2.50	—
3860	—	—	599974. 12	2209396 .49	Картометрич еский метод	2.50	—
3861	—	—	599974. 13	2209396 .40	Картометрич еский метод	2.50	—
3862	—	—	599974. 15	2209396 .33	Картометрич еский метод	2.50	—

ГРАФИЧЕСКОЕ ОПИСАНИЕ

местоположения границ населенных пунктов, территориальных зон,
особо охраняемых природных территорий,
зон с особыми условиями использования территории

**населенного пункта станица Павловская Павловского сельского поселения Павловского
района Краснодарского края**

(наименование объекта, местоположение границ которого описано)

Сведения о местоположении измененных (уточненных) границ объекта

1	2	3	4	5	6	7	8
3863	—	—	599974. 17	2209396 .25	Картометрич еский метод	2.50	—
3864	—	—	599974. 19	2209396 .17	Картометрич еский метод	2.50	—
3865	—	—	599974. 22	2209396 .09	Картометрич еский метод	2.50	—
3866	—	—	599974. 26	2209396 .02	Картометрич еский метод	2.50	—
3867	—	—	599974. 30	2209395 .95	Картометрич еский метод	2.50	—
3868	—	—	599974. 35	2209395 .88	Картометрич еский метод	2.50	—
3869	—	—	599974. 39	2209395 .81	Картометрич еский метод	2.50	—
3870	—	—	599974. 45	2209395 .75	Картометрич еский метод	2.50	—
3871	—	—	599974. 50	2209395 .69	Картометрич еский метод	2.50	—
3872	—	—	599974. 56	2209395 .63	Картометрич еский метод	2.50	—
3873	—	—	599974. 63	2209395 .58	Картометрич еский метод	2.50	—
3874	—	—	599974. 69	2209395 .53	Картометрич еский метод	2.50	—
3875	—	—	599974. 76	2209395 .49	Картометрич еский метод	2.50	—
3876	—	—	599974. 84	2209395 .45	Картометрич еский метод	2.50	—
3877	—	—	599974. 91	2209395 .42	Картометрич еский метод	2.50	—
3878	—	—	599974. 99	2209395 .39	Картометрич еский метод	2.50	—
3879	—	—	599975. 07	2209395 .36	Картометрич еский метод	2.50	—
3880	—	—	599975. 14	2209395 .34	Картометрич еский метод	2.50	—
3881	—	—	599975. 23	2209395 .33	Картометрич еский метод	2.50	—
3882	—	—	599975. 31	2209395 .32	Картометрич еский метод	2.50	—
3883	—	—	599975. 39	2209395 .31	Картометрич еский метод	2.50	—
3783	—	—	599975. 47	2209395 .31	Картометрич еский метод	2.50	—

ГРАФИЧЕСКОЕ ОПИСАНИЕ

местоположения границ населенных пунктов, территориальных зон,
особо охраняемых природных территорий,
зон с особыми условиями использования территории

**населенного пункта станица Павловская Павловского сельского поселения Павловского
района Краснодарского края**

(наименование объекта, местоположение границ которого описано)

Сведения о местоположении измененных (уточненных) границ объекта

1	2	3	4	5	6	7	8
3884	—	—	598170. 49	2208349 .41	Картометрич еский метод	2.50	—
3885	—	—	598170. 57	2208349 .42	Картометрич еский метод	2.50	—
3886	—	—	598170. 65	2208349 .43	Картометрич еский метод	2.50	—
3887	—	—	598170. 74	2208349 .44	Картометрич еский метод	2.50	—
3888	—	—	598170. 81	2208349 .46	Картометрич еский метод	2.50	—
3889	—	—	598170. 89	2208349 .49	Картометрич еский метод	2.50	—
3890	—	—	598170. 97	2208349 .52	Картометрич еский метод	2.50	—
3891	—	—	598171. 04	2208349 .55	Картометрич еский метод	2.50	—
3892	—	—	598171. 12	2208349 .59	Картометрич еский метод	2.50	—
3893	—	—	598171. 19	2208349 .63	Картометрич еский метод	2.50	—
3894	—	—	598171. 25	2208349 .68	Картометрич еский метод	2.50	—
3895	—	—	598171. 32	2208349 .73	Картометрич еский метод	2.50	—
3896	—	—	598171. 38	2208349 .79	Картометрич еский метод	2.50	—
3897	—	—	598171. 43	2208349 .85	Картометрич еский метод	2.50	—
3898	—	—	598171. 49	2208349 .91	Картометрич еский метод	2.50	—
3899	—	—	598171. 53	2208349 .98	Картометрич еский метод	2.50	—
3900	—	—	598171. 58	2208350 .05	Картометрич еский метод	2.50	—
3901	—	—	598171. 62	2208350 .12	Картометрич еский метод	2.50	—
3902	—	—	598171. 66	2208350 .19	Картометрич еский метод	2.50	—
3903	—	—	598171. 69	2208350 .27	Картометрич еский метод	2.50	—
3904	—	—	598171. 71	2208350 .35	Картометрич еский метод	2.50	—
3905	—	—	598171. 73	2208350 .42	Картометрич еский метод	2.50	—
3906	—	—	598171. 75	2208350 .50	Картометрич еский метод	2.50	—

ГРАФИЧЕСКОЕ ОПИСАНИЕ

местоположения границ населенных пунктов, территориальных зон,
особо охраняемых природных территорий,
зон с особыми условиями использования территории

**населенного пункта станица Павловская Павловского сельского поселения Павловского
района Краснодарского края**

(наименование объекта, местоположение границ которого описано)

Сведения о местоположении измененных (уточненных) границ объекта

1	2	3	4	5	6	7	8
3907	—	—	598171. 76	2208350 .59	Картометрич еский метод	2.50	—
3908	—	—	598171. 77	2208350 .67	Картометрич еский метод	2.50	—
3909	—	—	598171. 77	2208350 .75	Картометрич еский метод	2.50	—
3910	—	—	598171. 77	2208350 .83	Картометрич еский метод	2.50	—
3911	—	—	598171. 76	2208350 .91	Картометрич еский метод	2.50	—
3912	—	—	598171. 74	2208351 .00	Картометрич еский метод	2.50	—
3913	—	—	598171. 72	2208351 .08	Картометрич еский метод	2.50	—
3914	—	—	598171. 70	2208351 .15	Картометрич еский метод	2.50	—
3915	—	—	598171. 67	2208351 .23	Картометрич еский метод	2.50	—
3916	—	—	598171. 64	2208351 .31	Картометрич еский метод	2.50	—
3917	—	—	598171. 60	2208351 .38	Картометрич еский метод	2.50	—
3918	—	—	598171. 56	2208351 .45	Картометрич еский метод	2.50	—
3919	—	—	598171. 51	2208351 .52	Картометрич еский метод	2.50	—
3920	—	—	598171. 46	2208351 .58	Картометрич еский метод	2.50	—
3921	—	—	598171. 40	2208351 .64	Картометрич еский метод	2.50	—
3922	—	—	598171. 35	2208351 .70	Картометрич еский метод	2.50	—
3923	—	—	598171. 28	2208351 .75	Картометрич еский метод	2.50	—
3924	—	—	598171. 22	2208351 .80	Картометрич еский метод	2.50	—
3925	—	—	598171. 15	2208351 .85	Картометрич еский метод	2.50	—
3926	—	—	598171. 08	2208351 .89	Картометрич еский метод	2.50	—
3927	—	—	598171. 01	2208351 .93	Картометрич еский метод	2.50	—
3928	—	—	598170. 93	2208351 .96	Картометрич еский метод	2.50	—
3929	—	—	598170. 85	2208351 .99	Картометрич еский метод	2.50	—

ГРАФИЧЕСКОЕ ОПИСАНИЕ

местоположения границ населенных пунктов, территориальных зон,
особо охраняемых природных территорий,
зон с особыми условиями использования территории

**населенного пункта станица Павловская Павловского сельского поселения Павловского
района Краснодарского края**

(наименование объекта, местоположение границ которого описано)

Сведения о местоположении измененных (уточненных) границ объекта

1	2	3	4	5	6	7	8
3930	—	—	598170. 78	2208352 .01	Картометрич еский метод	2.50	—
3931	—	—	598170. 69	2208352 .03	Картометрич еский метод	2.50	—
3932	—	—	598170. 61	2208352 .04	Картометрич еский метод	2.50	—
3933	—	—	598170. 53	2208352 .05	Картометрич еский метод	2.50	—
3934	—	—	598170. 45	2208352 .05	Картометрич еский метод	2.50	—
3935	—	—	598170. 37	2208352 .05	Картометрич еский метод	2.50	—
3936	—	—	598170. 29	2208352 .04	Картометрич еский метод	2.50	—
3937	—	—	598170. 20	2208352 .03	Картометрич еский метод	2.50	—
3938	—	—	598170. 12	2208352 .01	Картометрич еский метод	2.50	—
3939	—	—	598170. 05	2208351 .99	Картометрич еский метод	2.50	—
3940	—	—	598169. 97	2208351 .96	Картометрич еский метод	2.50	—
3941	—	—	598169. 89	2208351 .93	Картометрич еский метод	2.50	—
3942	—	—	598169. 82	2208351 .89	Картометрич еский метод	2.50	—
3943	—	—	598169. 75	2208351 .85	Картометрич еский метод	2.50	—
3944	—	—	598169. 68	2208351 .80	Картометрич еский метод	2.50	—
3945	—	—	598169. 62	2208351 .75	Картометрич еский метод	2.50	—
3946	—	—	598169. 55	2208351 .70	Картометрич еский метод	2.50	—
3947	—	—	598169. 50	2208351 .64	Картометрич еский метод	2.50	—
3948	—	—	598169. 44	2208351 .58	Картометрич еский метод	2.50	—
3949	—	—	598169. 39	2208351 .52	Картометрич еский метод	2.50	—
3950	—	—	598169. 34	2208351 .45	Картометрич еский метод	2.50	—
3951	—	—	598169. 30	2208351 .38	Картометрич еский метод	2.50	—
3952	—	—	598169. 26	2208351 .31	Картометрич еский метод	2.50	—

ГРАФИЧЕСКОЕ ОПИСАНИЕ

местоположения границ населенных пунктов, территориальных зон,
особо охраняемых природных территорий,
зон с особыми условиями использования территории

**населенного пункта станица Павловская Павловского сельского поселения Павловского
района Краснодарского края**

(наименование объекта, местоположение границ которого описано)

Сведения о местоположении измененных (уточненных) границ объекта

1	2	3	4	5	6	7	8
3953	—	—	598169. 23	2208351 .23	Картометрич еский метод	2.50	—
3954	—	—	598169. 20	2208351 .15	Картометрич еский метод	2.50	—
3955	—	—	598169. 18	2208351 .08	Картометрич еский метод	2.50	—
3956	—	—	598169. 16	2208351 .00	Картометрич еский метод	2.50	—
3957	—	—	598169. 14	2208350 .91	Картометрич еский метод	2.50	—
3958	—	—	598169. 13	2208350 .83	Картометрич еский метод	2.50	—
3959	—	—	598169. 13	2208350 .75	Картометрич еский метод	2.50	—
3960	—	—	598169. 13	2208350 .67	Картометрич еский метод	2.50	—
3961	—	—	598169. 14	2208350 .59	Картометрич еский метод	2.50	—
3962	—	—	598169. 15	2208350 .50	Картометрич еский метод	2.50	—
3963	—	—	598169. 17	2208350 .42	Картометрич еский метод	2.50	—
3964	—	—	598169. 19	2208350 .35	Картометрич еский метод	2.50	—
3965	—	—	598169. 21	2208350 .27	Картометрич еский метод	2.50	—
3966	—	—	598169. 24	2208350 .19	Картометрич еский метод	2.50	—
3967	—	—	598169. 28	2208350 .12	Картометрич еский метод	2.50	—
3968	—	—	598169. 32	2208350 .05	Картометрич еский метод	2.50	—
3969	—	—	598169. 37	2208349 .98	Картометрич еский метод	2.50	—
3970	—	—	598169. 41	2208349 .91	Картометрич еский метод	2.50	—
3971	—	—	598169. 47	2208349 .85	Картометрич еский метод	2.50	—
3972	—	—	598169. 52	2208349 .79	Картометрич еский метод	2.50	—
3973	—	—	598169. 58	2208349 .73	Картометрич еский метод	2.50	—
3974	—	—	598169. 65	2208349 .68	Картометрич еский метод	2.50	—
3975	—	—	598169. 71	2208349 .63	Картометрич еский метод	2.50	—

ГРАФИЧЕСКОЕ ОПИСАНИЕ

местоположения границ населенных пунктов, территориальных зон,
особо охраняемых природных территорий,
зон с особыми условиями использования территории

**населенного пункта станица Павловская Павловского сельского поселения Павловского
района Краснодарского края**

(наименование объекта, местоположение границ которого описано)

Сведения о местоположении измененных (уточненных) границ объекта

1	2	3	4	5	6	7	8
3976	—	—	598169. 78	2208349 .59	Картометрич еский метод	2.50	—
3977	—	—	598169. 86	2208349 .55	Картометрич еский метод	2.50	—
3978	—	—	598169. 93	2208349 .52	Картометрич еский метод	2.50	—
3979	—	—	598170. 01	2208349 .49	Картометрич еский метод	2.50	—
3980	—	—	598170. 09	2208349 .46	Картометрич еский метод	2.50	—
3981	—	—	598170. 16	2208349 .44	Картометрич еский метод	2.50	—
3982	—	—	598170. 25	2208349 .43	Картометрич еский метод	2.50	—
3983	—	—	598170. 33	2208349 .42	Картометрич еский метод	2.50	—
3984	—	—	598170. 41	2208349 .41	Картометрич еский метод	2.50	—
3884	—	—	598170. 49	2208349 .41	Картометрич еский метод	2.50	—
3985	—	—	600875. 43	2204509 .45	Картометрич еский метод	2.50	—
3986	—	—	600875. 42	2204509 .53	Картометрич еский метод	2.50	—
3987	—	—	600875. 40	2204509 .62	Картометрич еский метод	2.50	—
3988	—	—	600875. 38	2204509 .69	Картометрич еский метод	2.50	—
3989	—	—	600875. 36	2204509 .77	Картометрич еский метод	2.50	—
3990	—	—	600875. 33	2204509 .85	Картометрич еский метод	2.50	—
3991	—	—	600875. 30	2204509 .92	Картометрич еский метод	2.50	—
3992	—	—	600875. 26	2204510 .00	Картометрич еский метод	2.50	—
3993	—	—	600875. 22	2204510 .07	Картометрич еский метод	2.50	—
3994	—	—	600875. 17	2204510 .14	Картометрич еский метод	2.50	—
3995	—	—	600875. 12	2204510 .20	Картометрич еский метод	2.50	—
3996	—	—	600875. 06	2204510 .26	Картометрич еский метод	2.50	—

ГРАФИЧЕСКОЕ ОПИСАНИЕ

местоположения границ населенных пунктов, территориальных зон,
особо охраняемых природных территорий,
зон с особыми условиями использования территории

**населенного пункта станица Павловская Павловского сельского поселения Павловского
района Краснодарского края**

(наименование объекта, местоположение границ которого описано)

Сведения о местоположении измененных (уточненных) границ объекта

1	2	3	4	5	6	7	8
3997	—	—	600875. 01	2204510 .32	Картометрич еский метод	2.50	—
3998	—	—	600874. 94	2204510 .37	Картометрич еский метод	2.50	—
3999	—	—	600874. 88	2204510 .42	Картометрич еский метод	2.50	—
4000	—	—	600874. 81	2204510 .47	Картометрич еский метод	2.50	—
4001	—	—	600874. 74	2204510 .51	Картометрич еский метод	2.50	—
4002	—	—	600874. 67	2204510 .55	Картометрич еский метод	2.50	—
4003	—	—	600874. 59	2204510 .58	Картометрич еский метод	2.50	—
4004	—	—	600874. 51	2204510 .61	Картометрич еский метод	2.50	—
4005	—	—	600874. 44	2204510 .63	Картометрич еский метод	2.50	—
4006	—	—	600874. 35	2204510 .65	Картометрич еский метод	2.50	—
4007	—	—	600874. 27	2204510 .66	Картометрич еский метод	2.50	—
4008	—	—	600874. 19	2204510 .67	Картометрич еский метод	2.50	—
4009	—	—	600874. 11	2204510 .67	Картометрич еский метод	2.50	—
4010	—	—	600874. 03	2204510 .67	Картометрич еский метод	2.50	—
4011	—	—	600873. 95	2204510 .66	Картометрич еский метод	2.50	—
4012	—	—	600873. 86	2204510 .65	Картометрич еский метод	2.50	—
4013	—	—	600873. 78	2204510 .63	Картометрич еский метод	2.50	—
4014	—	—	600873. 71	2204510 .61	Картометрич еский метод	2.50	—
4015	—	—	600873. 63	2204510 .58	Картометрич еский метод	2.50	—
4016	—	—	600873. 55	2204510 .55	Картометрич еский метод	2.50	—
4017	—	—	600873. 48	2204510 .51	Картометрич еский метод	2.50	—
4018	—	—	600873. 41	2204510 .47	Картометрич еский метод	2.50	—
4019	—	—	600873. 34	2204510 .42	Картометрич еский метод	2.50	—

ГРАФИЧЕСКОЕ ОПИСАНИЕ

местоположения границ населенных пунктов, территориальных зон,
особо охраняемых природных территорий,
зон с особыми условиями использования территории

**населенного пункта станица Павловская Павловского сельского поселения Павловского
района Краснодарского края**

(наименование объекта, местоположение границ которого описано)

Сведения о местоположении измененных (уточненных) границ объекта

1	2	3	4	5	6	7	8
4020	—	—	600873. 28	2204510 .37	Картометрич еский метод	2.50	—
4021	—	—	600873. 21	2204510 .32	Картометрич еский метод	2.50	—
4022	—	—	600873. 15	2204510 .26	Картометрич еский метод	2.50	—
4023	—	—	600873. 10	2204510 .20	Картометрич еский метод	2.50	—
4024	—	—	600873. 05	2204510 .14	Картометрич еский метод	2.50	—
4025	—	—	600873. 00	2204510 .07	Картометрич еский метод	2.50	—
4026	—	—	600872. 96	2204510 .00	Картометрич еский метод	2.50	—
4027	—	—	600872. 92	2204509 .92	Картометрич еский метод	2.50	—
4028	—	—	600872. 89	2204509 .85	Картометрич еский метод	2.50	—
4029	—	—	600872. 86	2204509 .77	Картометрич еский метод	2.50	—
4030	—	—	600872. 84	2204509 .69	Картометрич еский метод	2.50	—
4031	—	—	600872. 82	2204509 .62	Картометрич еский метод	2.50	—
4032	—	—	600872. 80	2204509 .53	Картометрич еский метод	2.50	—
4033	—	—	600872. 79	2204509 .45	Картометрич еский метод	2.50	—
4034	—	—	600872. 79	2204509 .37	Картометрич еский метод	2.50	—
4035	—	—	600872. 79	2204509 .29	Картометрич еский метод	2.50	—
4036	—	—	600872. 80	2204509 .21	Картометрич еский метод	2.50	—
4037	—	—	600872. 81	2204509 .12	Картометрич еский метод	2.50	—
4038	—	—	600872. 83	2204509 .04	Картометрич еский метод	2.50	—
4039	—	—	600872. 85	2204508 .96	Картометрич еский метод	2.50	—
4040	—	—	600872. 87	2204508 .89	Картометрич еский метод	2.50	—
4041	—	—	600872. 90	2204508 .81	Картометрич еский метод	2.50	—
4042	—	—	600872. 94	2204508 .74	Картометрич еский метод	2.50	—

ГРАФИЧЕСКОЕ ОПИСАНИЕ

местоположения границ населенных пунктов, территориальных зон,
особо охраняемых природных территорий,
зон с особыми условиями использования территории

**населенного пункта станица Павловская Павловского сельского поселения Павловского
района Краснодарского края**

(наименование объекта, местоположение границ которого описано)

Сведения о местоположении измененных (уточненных) границ объекта

1	2	3	4	5	6	7	8
4043	—	—	600872. 98	2204508 .67	Картометрич еский метод	2.50	—
4044	—	—	600873. 03	2204508 .60	Картометрич еский метод	2.50	—
4045	—	—	600873. 07	2204508 .53	Картометрич еский метод	2.50	—
4046	—	—	600873. 13	2204508 .47	Картометрич еский метод	2.50	—
4047	—	—	600873. 18	2204508 .41	Картометрич еский метод	2.50	—
4048	—	—	600873. 24	2204508 .35	Картометрич еский метод	2.50	—
4049	—	—	600873. 31	2204508 .30	Картометрич еский метод	2.50	—
4050	—	—	600873. 37	2204508 .25	Картометрич еский метод	2.50	—
4051	—	—	600873. 44	2204508 .21	Картометрич еский метод	2.50	—
4052	—	—	600873. 52	2204508 .17	Картометрич еский метод	2.50	—
4053	—	—	600873. 59	2204508 .14	Картометрич еский метод	2.50	—
4054	—	—	600873. 67	2204508 .11	Картометрич еский метод	2.50	—
4055	—	—	600873. 75	2204508 .08	Картометрич еский метод	2.50	—
4056	—	—	600873. 82	2204508 .06	Картометрич еский метод	2.50	—
4057	—	—	600873. 91	2204508 .05	Картометрич еский метод	2.50	—
4058	—	—	600873. 99	2204508 .04	Картометрич еский метод	2.50	—
4059	—	—	600874. 07	2204508 .03	Картометрич еский метод	2.50	—
4060	—	—	600874. 15	2204508 .03	Картометрич еский метод	2.50	—
4061	—	—	600874. 23	2204508 .04	Картометрич еский метод	2.50	—
4062	—	—	600874. 31	2204508 .05	Картометрич еский метод	2.50	—
4063	—	—	600874. 39	2204508 .06	Картометрич еский метод	2.50	—
4064	—	—	600874. 47	2204508 .08	Картометрич еский метод	2.50	—
4065	—	—	600874. 55	2204508 .11	Картометрич еский метод	2.50	—

ГРАФИЧЕСКОЕ ОПИСАНИЕ

местоположения границ населенных пунктов, территориальных зон,
особо охраняемых природных территорий,
зон с особыми условиями использования территории

**населенного пункта станица Павловская Павловского сельского поселения Павловского
района Краснодарского края**

(наименование объекта, местоположение границ которого описано)

Сведения о местоположении измененных (уточненных) границ объекта

1	2	3	4	5	6	7	8
4066	—	—	600874. 63	2204508 .14	Картометрич еский метод	2.50	—
4067	—	—	600874. 70	2204508 .17	Картометрич еский метод	2.50	—
4068	—	—	600874. 78	2204508 .21	Картометрич еский метод	2.50	—
4069	—	—	600874. 85	2204508 .25	Картометрич еский метод	2.50	—
4070	—	—	600874. 91	2204508 .30	Картометрич еский метод	2.50	—
4071	—	—	600874. 98	2204508 .35	Картометрич еский метод	2.50	—
4072	—	—	600875. 04	2204508 .41	Картометрич еский метод	2.50	—
4073	—	—	600875. 09	2204508 .47	Картометрич еский метод	2.50	—
4074	—	—	600875. 15	2204508 .53	Картометрич еский метод	2.50	—
4075	—	—	600875. 19	2204508 .60	Картометрич еский метод	2.50	—
4076	—	—	600875. 24	2204508 .67	Картометрич еский метод	2.50	—
4077	—	—	600875. 28	2204508 .74	Картометрич еский метод	2.50	—
4078	—	—	600875. 32	2204508 .81	Картометрич еский метод	2.50	—
4079	—	—	600875. 35	2204508 .89	Картометрич еский метод	2.50	—
4080	—	—	600875. 37	2204508 .96	Картометрич еский метод	2.50	—
4081	—	—	600875. 39	2204509 .04	Картометрич еский метод	2.50	—
4082	—	—	600875. 41	2204509 .12	Картометрич еский метод	2.50	—
4083	—	—	600875. 42	2204509 .21	Картометрич еский метод	2.50	—
4084	—	—	600875. 43	2204509 .29	Картометрич еский метод	2.50	—
4085	—	—	600875. 43	2204509 .37	Картометрич еский метод	2.50	—
3985	—	—	600875. 43	2204509 .45	Картометрич еский метод	2.50	—
4086	—	—	598188. 43	2206298 .37	Картометрич еский метод	2.50	—

ГРАФИЧЕСКОЕ ОПИСАНИЕ

местоположения границ населенных пунктов, территориальных зон,
особо охраняемых природных территорий,
зон с особыми условиями использования территории

**населенного пункта станица Павловская Павловского сельского поселения Павловского
района Краснодарского края**

(наименование объекта, местоположение границ которого описано)

Сведения о местоположении измененных (уточненных) границ объекта

1	2	3	4	5	6	7	8
4087	—	—	598188. 51	2206298 .38	Картометрич еский метод	2.50	—
4088	—	—	598188. 59	2206298 .39	Картометрич еский метод	2.50	—
4089	—	—	598188. 67	2206298 .40	Картометрич еский метод	2.50	—
4090	—	—	598188. 75	2206298 .42	Картометрич еский метод	2.50	—
4091	—	—	598188. 83	2206298 .45	Картометрич еский метод	2.50	—
4092	—	—	598188. 91	2206298 .48	Картометрич еский метод	2.50	—
4093	—	—	598188. 98	2206298 .51	Картометрич еский метод	2.50	—
4094	—	—	598189. 06	2206298 .55	Картометрич еский метод	2.50	—
4095	—	—	598189. 13	2206298 .59	Картометрич еский метод	2.50	—
4096	—	—	598189. 19	2206298 .64	Картометрич еский метод	2.50	—
4097	—	—	598189. 26	2206298 .69	Картометрич еский метод	2.50	—
4098	—	—	598189. 32	2206298 .75	Картометрич еский метод	2.50	—
4099	—	—	598189. 37	2206298 .81	Картометрич еский метод	2.50	—
4100	—	—	598189. 43	2206298 .87	Картометрич еский метод	2.50	—
4101	—	—	598189. 47	2206298 .94	Картометрич еский метод	2.50	—
4102	—	—	598189. 52	2206299 .01	Картометрич еский метод	2.50	—
4103	—	—	598189. 56	2206299 .08	Картометрич еский метод	2.50	—
4104	—	—	598189. 60	2206299 .15	Картометрич еский метод	2.50	—
4105	—	—	598189. 63	2206299 .23	Картометрич еский метод	2.50	—
4106	—	—	598189. 65	2206299 .31	Картометрич еский метод	2.50	—
4107	—	—	598189. 67	2206299 .38	Картометрич еский метод	2.50	—
4108	—	—	598189. 69	2206299 .46	Картометрич еский метод	2.50	—
4109	—	—	598189. 70	2206299 .55	Картометрич еский метод	2.50	—

ГРАФИЧЕСКОЕ ОПИСАНИЕ

местоположения границ населенных пунктов, территориальных зон,
особо охраняемых природных территорий,
зон с особыми условиями использования территории

**населенного пункта станица Павловская Павловского сельского поселения Павловского
района Краснодарского края**

(наименование объекта, местоположение границ которого описано)

Сведения о местоположении измененных (уточненных) границ объекта

1	2	3	4	5	6	7	8
4110	—	—	598189. 71	2206299 .63	Картометрич еский метод	2.50	—
4111	—	—	598189. 71	2206299 .71	Картометрич еский метод	2.50	—
4112	—	—	598189. 71	2206299 .79	Картометрич еский метод	2.50	—
4113	—	—	598189. 70	2206299 .87	Картометрич еский метод	2.50	—
4114	—	—	598189. 68	2206299 .96	Картометрич еский метод	2.50	—
4115	—	—	598189. 66	2206300 .04	Картометрич еский метод	2.50	—
4116	—	—	598189. 64	2206300 .11	Картометрич еский метод	2.50	—
4117	—	—	598189. 61	2206300 .19	Картометрич еский метод	2.50	—
4118	—	—	598189. 58	2206300 .26	Картометрич еский метод	2.50	—
4119	—	—	598189. 54	2206300 .34	Картометрич еский метод	2.50	—
4120	—	—	598189. 50	2206300 .41	Картометрич еский метод	2.50	—
4121	—	—	598189. 45	2206300 .48	Картометрич еский метод	2.50	—
4122	—	—	598189. 40	2206300 .54	Картометрич еский метод	2.50	—
4123	—	—	598189. 34	2206300 .60	Картометрич еский метод	2.50	—
4124	—	—	598189. 29	2206300 .66	Картометрич еский метод	2.50	—
4125	—	—	598189. 22	2206300 .71	Картометрич еский метод	2.50	—
4126	—	—	598189. 16	2206300 .76	Картометрич еский метод	2.50	—
4127	—	—	598189. 09	2206300 .81	Картометрич еский метод	2.50	—
4128	—	—	598189. 02	2206300 .85	Картометрич еский метод	2.50	—
4129	—	—	598188. 95	2206300 .89	Картометрич еский метод	2.50	—
4130	—	—	598188. 87	2206300 .92	Картометрич еский метод	2.50	—
4131	—	—	598188. 79	2206300 .95	Картометрич еский метод	2.50	—
4132	—	—	598188. 72	2206300 .97	Картометрич еский метод	2.50	—

ГРАФИЧЕСКОЕ ОПИСАНИЕ

местоположения границ населенных пунктов, территориальных зон,
особо охраняемых природных территорий,
зон с особыми условиями использования территории

**населенного пункта станица Павловская Павловского сельского поселения Павловского
района Краснодарского края**

(наименование объекта, местоположение границ которого описано)

Сведения о местоположении измененных (уточненных) границ объекта

1	2	3	4	5	6	7	8
4133	—	—	598188. 63	2206300 .99	Картометрич еский метод	2.50	—
4134	—	—	598188. 55	2206301 .00	Картометрич еский метод	2.50	—
4135	—	—	598188. 47	2206301 .01	Картометрич еский метод	2.50	—
4136	—	—	598188. 39	2206301 .01	Картометрич еский метод	2.50	—
4137	—	—	598188. 31	2206301 .01	Картометрич еский метод	2.50	—
4138	—	—	598188. 23	2206301 .00	Картометрич еский метод	2.50	—
4139	—	—	598188. 14	2206300 .99	Картометрич еский метод	2.50	—
4140	—	—	598188. 06	2206300 .97	Картометрич еский метод	2.50	—
4141	—	—	598187. 99	2206300 .95	Картометрич еский метод	2.50	—
4142	—	—	598187. 91	2206300 .92	Картометрич еский метод	2.50	—
4143	—	—	598187. 83	2206300 .89	Картометрич еский метод	2.50	—
4144	—	—	598187. 76	2206300 .85	Картометрич еский метод	2.50	—
4145	—	—	598187. 69	2206300 .81	Картометрич еский метод	2.50	—
4146	—	—	598187. 62	2206300 .76	Картометрич еский метод	2.50	—
4147	—	—	598187. 56	2206300 .71	Картометрич еский метод	2.50	—
4148	—	—	598187. 49	2206300 .66	Картометрич еский метод	2.50	—
4149	—	—	598187. 43	2206300 .60	Картометрич еский метод	2.50	—
4150	—	—	598187. 38	2206300 .54	Картометрич еский метод	2.50	—
4151	—	—	598187. 33	2206300 .48	Картометрич еский метод	2.50	—
4152	—	—	598187. 28	2206300 .41	Картометрич еский метод	2.50	—
4153	—	—	598187. 24	2206300 .34	Картометрич еский метод	2.50	—
4154	—	—	598187. 20	2206300 .26	Картометрич еский метод	2.50	—
4155	—	—	598187. 17	2206300 .19	Картометрич еский метод	2.50	—

ГРАФИЧЕСКОЕ ОПИСАНИЕ

местоположения границ населенных пунктов, территориальных зон,
особо охраняемых природных территорий,
зон с особыми условиями использования территории

**населенного пункта станица Павловская Павловского сельского поселения Павловского
района Краснодарского края**

(наименование объекта, местоположение границ которого описано)

Сведения о местоположении измененных (уточненных) границ объекта

1	2	3	4	5	6	7	8
4156	—	—	598187. 14	2206300 .11	Картометрич еский метод	2.50	—
4157	—	—	598187. 12	2206300 .04	Картометрич еский метод	2.50	—
4158	—	—	598187. 10	2206299 .96	Картометрич еский метод	2.50	—
4159	—	—	598187. 08	2206299 .87	Картометрич еский метод	2.50	—
4160	—	—	598187. 07	2206299 .79	Картометрич еский метод	2.50	—
4161	—	—	598187. 07	2206299 .71	Картометрич еский метод	2.50	—
4162	—	—	598187. 07	2206299 .63	Картометрич еский метод	2.50	—
4163	—	—	598187. 08	2206299 .55	Картометрич еский метод	2.50	—
4164	—	—	598187. 09	2206299 .46	Картометрич еский метод	2.50	—
4165	—	—	598187. 11	2206299 .38	Картометрич еский метод	2.50	—
4166	—	—	598187. 13	2206299 .31	Картометрич еский метод	2.50	—
4167	—	—	598187. 15	2206299 .23	Картометрич еский метод	2.50	—
4168	—	—	598187. 18	2206299 .15	Картометрич еский метод	2.50	—
4169	—	—	598187. 22	2206299 .08	Картометрич еский метод	2.50	—
4170	—	—	598187. 26	2206299 .01	Картометрич еский метод	2.50	—
4171	—	—	598187. 31	2206298 .94	Картометрич еский метод	2.50	—
4172	—	—	598187. 35	2206298 .87	Картометрич еский метод	2.50	—
4173	—	—	598187. 41	2206298 .81	Картометрич еский метод	2.50	—
4174	—	—	598187. 46	2206298 .75	Картометрич еский метод	2.50	—
4175	—	—	598187. 52	2206298 .69	Картометрич еский метод	2.50	—
4176	—	—	598187. 59	2206298 .64	Картометрич еский метод	2.50	—
4177	—	—	598187. 65	2206298 .59	Картометрич еский метод	2.50	—
4178	—	—	598187. 72	2206298 .55	Картометрич еский метод	2.50	—

ГРАФИЧЕСКОЕ ОПИСАНИЕ

местоположения границ населенных пунктов, территориальных зон,
особо охраняемых природных территорий,
зон с особыми условиями использования территории

**населенного пункта станица Павловская Павловского сельского поселения Павловского
района Краснодарского края**

(наименование объекта, местоположение границ которого описано)

Сведения о местоположении измененных (уточненных) границ объекта

1	2	3	4	5	6	7	8
4179	—	—	598187. 80	2206298 .51	Картометрич еский метод	2.50	—
4180	—	—	598187. 87	2206298 .48	Картометрич еский метод	2.50	—
4181	—	—	598187. 95	2206298 .45	Картометрич еский метод	2.50	—
4182	—	—	598188. 03	2206298 .42	Картометрич еский метод	2.50	—
4183	—	—	598188. 10	2206298 .40	Картометрич еский метод	2.50	—
4184	—	—	598188. 19	2206298 .39	Картометрич еский метод	2.50	—
4185	—	—	598188. 27	2206298 .38	Картометрич еский метод	2.50	—
4186	—	—	598188. 35	2206298 .37	Картометрич еский метод	2.50	—
4086	—	—	598188. 43	2206298 .37	Картометрич еский метод	2.50	—
4187	—	—	598973. 80	2209041 .80	Картометрич еский метод	2.50	—
4188	—	—	598973. 88	2209041 .81	Картометрич еский метод	2.50	—
4189	—	—	598973. 96	2209041 .82	Картометрич еский метод	2.50	—
4190	—	—	598974. 05	2209041 .83	Картометрич еский метод	2.50	—
4191	—	—	598974. 12	2209041 .85	Картометрич еский метод	2.50	—
4192	—	—	598974. 20	2209041 .88	Картометрич еский метод	2.50	—
4193	—	—	598974. 28	2209041 .91	Картометрич еский метод	2.50	—
4194	—	—	598974. 35	2209041 .94	Картометрич еский метод	2.50	—
4195	—	—	598974. 43	2209041 .98	Картометрич еский метод	2.50	—
4196	—	—	598974. 50	2209042 .02	Картометрич еский метод	2.50	—
4197	—	—	598974. 56	2209042 .07	Картометрич еский метод	2.50	—
4198	—	—	598974. 63	2209042 .12	Картометрич еский метод	2.50	—
4199	—	—	598974. 69	2209042 .18	Картометрич еский метод	2.50	—

ГРАФИЧЕСКОЕ ОПИСАНИЕ

местоположения границ населенных пунктов, территориальных зон,
особо охраняемых природных территорий,
зон с особыми условиями использования территории

**населенного пункта станица Павловская Павловского сельского поселения Павловского
района Краснодарского края**

(наименование объекта, местоположение границ которого описано)

Сведения о местоположении измененных (уточненных) границ объекта

1	2	3	4	5	6	7	8
4200	—	—	598974. 74	2209042 .24	Картометрич еский метод	2.50	—
4201	—	—	598974. 80	2209042 .30	Картометрич еский метод	2.50	—
4202	—	—	598974. 84	2209042 .37	Картометрич еский метод	2.50	—
4203	—	—	598974. 89	2209042 .44	Картометрич еский метод	2.50	—
4204	—	—	598974. 93	2209042 .51	Картометрич еский метод	2.50	—
4205	—	—	598974. 97	2209042 .58	Картометрич еский метод	2.50	—
4206	—	—	598975. 00	2209042 .66	Картометрич еский метод	2.50	—
4207	—	—	598975. 02	2209042 .74	Картометрич еский метод	2.50	—
4208	—	—	598975. 04	2209042 .82	Картометрич еский метод	2.50	—
4209	—	—	598975. 06	2209042 .90	Картометрич еский метод	2.50	—
4210	—	—	598975. 07	2209042 .98	Картометрич еский метод	2.50	—
4211	—	—	598975. 08	2209043 .06	Картометрич еский метод	2.50	—
4212	—	—	598975. 08	2209043 .14	Картометрич еский метод	2.50	—
4213	—	—	598975. 08	2209043 .22	Картометрич еский метод	2.50	—
4214	—	—	598975. 07	2209043 .30	Картометрич еский метод	2.50	—
4215	—	—	598975. 05	2209043 .38	Картометрич еский метод	2.50	—
4216	—	—	598975. 03	2209043 .46	Картометрич еский метод	2.50	—
4217	—	—	598975. 01	2209043 .54	Картометрич еский метод	2.50	—
4218	—	—	598974. 98	2209043 .62	Картометрич еский метод	2.50	—
4219	—	—	598974. 95	2209043 .69	Картометрич еский метод	2.50	—
4220	—	—	598974. 91	2209043 .77	Картометрич еский метод	2.50	—
4221	—	—	598974. 87	2209043 .84	Картометрич еский метод	2.50	—
4222	—	—	598974. 82	2209043 .91	Картометрич еский метод	2.50	—

ГРАФИЧЕСКОЕ ОПИСАНИЕ

местоположения границ населенных пунктов, территориальных зон,
особо охраняемых природных территорий,
зон с особыми условиями использования территории

**населенного пункта станица Павловская Павловского сельского поселения Павловского
района Краснодарского края**

(наименование объекта, местоположение границ которого описано)

Сведения о местоположении измененных (уточненных) границ объекта

1	2	3	4	5	6	7	8
4223	—	—	598974. 77	2209043 .97	Картометрич еский метод	2.50	—
4224	—	—	598974. 71	2209044 .03	Картометрич еский метод	2.50	—
4225	—	—	598974. 66	2209044 .09	Картометрич еский метод	2.50	—
4226	—	—	598974. 59	2209044 .14	Картометрич еский метод	2.50	—
4227	—	—	598974. 53	2209044 .19	Картометрич еский метод	2.50	—
4228	—	—	598974. 46	2209044 .24	Картометрич еский метод	2.50	—
4229	—	—	598974. 39	2209044 .28	Картометрич еский метод	2.50	—
4230	—	—	598974. 32	2209044 .32	Картометрич еский метод	2.50	—
4231	—	—	598974. 24	2209044 .35	Картометрич еский метод	2.50	—
4232	—	—	598974. 16	2209044 .38	Картометрич еский метод	2.50	—
4233	—	—	598974. 09	2209044 .40	Картометрич еский метод	2.50	—
4234	—	—	598974. 00	2209044 .42	Картометрич еский метод	2.50	—
4235	—	—	598973. 92	2209044 .43	Картометрич еский метод	2.50	—
4236	—	—	598973. 84	2209044 .44	Картометрич еский метод	2.50	—
4237	—	—	598973. 76	2209044 .44	Картометрич еский метод	2.50	—
4238	—	—	598973. 68	2209044 .44	Картометрич еский метод	2.50	—
4239	—	—	598973. 60	2209044 .43	Картометрич еский метод	2.50	—
4240	—	—	598973. 52	2209044 .42	Картометрич еский метод	2.50	—
4241	—	—	598973. 43	2209044 .40	Картометрич еский метод	2.50	—
4242	—	—	598973. 36	2209044 .38	Картометрич еский метод	2.50	—
4243	—	—	598973. 28	2209044 .35	Картометрич еский метод	2.50	—
4244	—	—	598973. 20	2209044 .32	Картометрич еский метод	2.50	—
4245	—	—	598973. 13	2209044 .28	Картометрич еский метод	2.50	—

ГРАФИЧЕСКОЕ ОПИСАНИЕ

местоположения границ населенных пунктов, территориальных зон,
особо охраняемых природных территорий,
зон с особыми условиями использования территории

**населенного пункта станица Павловская Павловского сельского поселения Павловского
района Краснодарского края**

(наименование объекта, местоположение границ которого описано)

Сведения о местоположении измененных (уточненных) границ объекта

1	2	3	4	5	6	7	8
4246	—	—	598973. 06	2209044 .24	Картометрич еский метод	2.50	—
4247	—	—	598972. 99	2209044 .19	Картометрич еский метод	2.50	—
4248	—	—	598972. 93	2209044 .14	Картометрич еский метод	2.50	—
4249	—	—	598972. 86	2209044 .09	Картометрич еский метод	2.50	—
4250	—	—	598972. 81	2209044 .03	Картометрич еский метод	2.50	—
4251	—	—	598972. 75	2209043 .97	Картометрич еский метод	2.50	—
4252	—	—	598972. 70	2209043 .91	Картометрич еский метод	2.50	—
4253	—	—	598972. 65	2209043 .84	Картометрич еский метод	2.50	—
4254	—	—	598972. 61	2209043 .77	Картометрич еский метод	2.50	—
4255	—	—	598972. 57	2209043 .69	Картометрич еский метод	2.50	—
4256	—	—	598972. 54	2209043 .62	Картометрич еский метод	2.50	—
4257	—	—	598972. 51	2209043 .54	Картометрич еский метод	2.50	—
4258	—	—	598972. 49	2209043 .46	Картометрич еский метод	2.50	—
4259	—	—	598972. 47	2209043 .38	Картометрич еский метод	2.50	—
4260	—	—	598972. 45	2209043 .30	Картометрич еский метод	2.50	—
4261	—	—	598972. 44	2209043 .22	Картометрич еский метод	2.50	—
4262	—	—	598972. 44	2209043 .14	Картометрич еский метод	2.50	—
4263	—	—	598972. 44	2209043 .06	Картометрич еский метод	2.50	—
4264	—	—	598972. 45	2209042 .98	Картометрич еский метод	2.50	—
4265	—	—	598972. 46	2209042 .90	Картометрич еский метод	2.50	—
4266	—	—	598972. 48	2209042 .82	Картометрич еский метод	2.50	—
4267	—	—	598972. 50	2209042 .74	Картометрич еский метод	2.50	—
4268	—	—	598972. 52	2209042 .66	Картометрич еский метод	2.50	—

ГРАФИЧЕСКОЕ ОПИСАНИЕ

местоположения границ населенных пунктов, территориальных зон,
особо охраняемых природных территорий,
зон с особыми условиями использования территории

**населенного пункта станица Павловская Павловского сельского поселения Павловского
района Краснодарского края**

(наименование объекта, местоположение границ которого описано)

Сведения о местоположении измененных (уточненных) границ объекта

1	2	3	4	5	6	7	8
4269	—	—	598972. 55	2209042 .58	Картометрич еский метод	2.50	—
4270	—	—	598972. 59	2209042 .51	Картометрич еский метод	2.50	—
4271	—	—	598972. 63	2209042 .44	Картометрич еский метод	2.50	—
4272	—	—	598972. 68	2209042 .37	Картометрич еский метод	2.50	—
4273	—	—	598972. 72	2209042 .30	Картометрич еский метод	2.50	—
4274	—	—	598972. 78	2209042 .24	Картометрич еский метод	2.50	—
4275	—	—	598972. 83	2209042 .18	Картометрич еский метод	2.50	—
4276	—	—	598972. 89	2209042 .12	Картометрич еский метод	2.50	—
4277	—	—	598972. 96	2209042 .07	Картометрич еский метод	2.50	—
4278	—	—	598973. 02	2209042 .02	Картометрич еский метод	2.50	—
4279	—	—	598973. 09	2209041 .98	Картометрич еский метод	2.50	—
4280	—	—	598973. 17	2209041 .94	Картометрич еский метод	2.50	—
4281	—	—	598973. 24	2209041 .91	Картометрич еский метод	2.50	—
4282	—	—	598973. 32	2209041 .88	Картометрич еский метод	2.50	—
4283	—	—	598973. 40	2209041 .85	Картометрич еский метод	2.50	—
4284	—	—	598973. 47	2209041 .83	Картометрич еский метод	2.50	—
4285	—	—	598973. 56	2209041 .82	Картометрич еский метод	2.50	—
4286	—	—	598973. 64	2209041 .81	Картометрич еский метод	2.50	—
4287	—	—	598973. 72	2209041 .80	Картометрич еский метод	2.50	—
4187	—	—	598973. 80	2209041 .80	Картометрич еский метод	2.50	—
4288	—	—	598593. 41	2205202 .74	Картометрич еский метод	2.50	—
4289	—	—	598593. 40	2205202 .82	Картометрич еский метод	2.50	—

ГРАФИЧЕСКОЕ ОПИСАНИЕ

местоположения границ населенных пунктов, территориальных зон,
особо охраняемых природных территорий,
зон с особыми условиями использования территории

**населенного пункта станица Павловская Павловского сельского поселения Павловского
района Краснодарского края**

(наименование объекта, местоположение границ которого описано)

Сведения о местоположении измененных (уточненных) границ объекта

1	2	3	4	5	6	7	8
4290	—	—	598593. 38	2205202 .90	Картометрич еский метод	2.50	—
4291	—	—	598593. 36	2205202 .98	Картометрич еский метод	2.50	—
4292	—	—	598593. 34	2205203 .06	Картометрич еский метод	2.50	—
4293	—	—	598593. 31	2205203 .14	Картометрич еский метод	2.50	—
4294	—	—	598593. 28	2205203 .22	Картометрич еский метод	2.50	—
4295	—	—	598593. 24	2205203 .29	Картометрич еский метод	2.50	—
4296	—	—	598593. 20	2205203 .36	Картометрич еский метод	2.50	—
4297	—	—	598593. 15	2205203 .43	Картометрич еский метод	2.50	—
4298	—	—	598593. 10	2205203 .49	Картометрич еский метод	2.50	—
4299	—	—	598593. 05	2205203 .55	Картометрич еский метод	2.50	—
4300	—	—	598592. 99	2205203 .61	Картометрич еский метод	2.50	—
4301	—	—	598592. 92	2205203 .66	Картометрич еский метод	2.50	—
4302	—	—	598592. 86	2205203 .71	Картометрич еский метод	2.50	—
4303	—	—	598592. 79	2205203 .76	Картометрич еский метод	2.50	—
4304	—	—	598592. 72	2205203 .80	Картометрич еский метод	2.50	—
4305	—	—	598592. 65	2205203 .84	Картометрич еский метод	2.50	—
4306	—	—	598592. 57	2205203 .87	Картометрич еский метод	2.50	—
4307	—	—	598592. 49	2205203 .90	Картометрич еский метод	2.50	—
4308	—	—	598592. 42	2205203 .92	Картометрич еский метод	2.50	—
4309	—	—	598592. 34	2205203 .94	Картометрич еский метод	2.50	—
4310	—	—	598592. 25	2205203 .95	Картометрич еский метод	2.50	—
4311	—	—	598592. 17	2205203 .96	Картометрич еский метод	2.50	—
4312	—	—	598592. 09	2205203 .96	Картометрич еский метод	2.50	—

ГРАФИЧЕСКОЕ ОПИСАНИЕ

местоположения границ населенных пунктов, территориальных зон,
особо охраняемых природных территорий,
зон с особыми условиями использования территории

**населенного пункта станица Павловская Павловского сельского поселения Павловского
района Краснодарского края**

(наименование объекта, местоположение границ которого описано)

Сведения о местоположении измененных (уточненных) границ объекта

1	2	3	4	5	6	7	8
4313	—	—	598592. 01	2205203 .96	Картометрич еский метод	2.50	—
4314	—	—	598591. 93	2205203 .95	Картометрич еский метод	2.50	—
4315	—	—	598591. 84	2205203 .94	Картометрич еский метод	2.50	—
4316	—	—	598591. 76	2205203 .92	Картометрич еский метод	2.50	—
4317	—	—	598591. 69	2205203 .90	Картометрич еский метод	2.50	—
4318	—	—	598591. 61	2205203 .87	Картометрич еский метод	2.50	—
4319	—	—	598591. 53	2205203 .84	Картометрич еский метод	2.50	—
4320	—	—	598591. 46	2205203 .80	Картометрич еский метод	2.50	—
4321	—	—	598591. 39	2205203 .76	Картометрич еский метод	2.50	—
4322	—	—	598591. 32	2205203 .71	Картометрич еский метод	2.50	—
4323	—	—	598591. 26	2205203 .66	Картометрич еский метод	2.50	—
4324	—	—	598591. 19	2205203 .61	Картометрич еский метод	2.50	—
4325	—	—	598591. 14	2205203 .55	Картометрич еский метод	2.50	—
4326	—	—	598591. 08	2205203 .49	Картометрич еский метод	2.50	—
4327	—	—	598591. 03	2205203 .43	Картометрич еский метод	2.50	—
4328	—	—	598590. 98	2205203 .36	Картометрич еский метод	2.50	—
4329	—	—	598590. 94	2205203 .29	Картометрич еский метод	2.50	—
4330	—	—	598590. 90	2205203 .22	Картометрич еский метод	2.50	—
4331	—	—	598590. 87	2205203 .14	Картометрич еский метод	2.50	—
4332	—	—	598590. 84	2205203 .06	Картометрич еский метод	2.50	—
4333	—	—	598590. 82	2205202 .98	Картометрич еский метод	2.50	—
4334	—	—	598590. 80	2205202 .90	Картометрич еский метод	2.50	—
4335	—	—	598590. 78	2205202 .82	Картометрич еский метод	2.50	—

ГРАФИЧЕСКОЕ ОПИСАНИЕ

местоположения границ населенных пунктов, территориальных зон,
особо охраняемых природных территорий,
зон с особыми условиями использования территории

**населенного пункта станица Павловская Павловского сельского поселения Павловского
района Краснодарского края**

(наименование объекта, местоположение границ которого описано)

Сведения о местоположении измененных (уточненных) границ объекта

1	2	3	4	5	6	7	8
4336	—	—	598590. 77	2205202 .74	Картометрич еский метод	2.50	—
4337	—	—	598590. 77	2205202 .66	Картометрич еский метод	2.50	—
4338	—	—	598590. 77	2205202 .58	Картометрич еский метод	2.50	—
4339	—	—	598590. 78	2205202 .50	Картометрич еский метод	2.50	—
4340	—	—	598590. 79	2205202 .42	Картометрич еский метод	2.50	—
4341	—	—	598590. 81	2205202 .34	Картометрич еский метод	2.50	—
4342	—	—	598590. 83	2205202 .26	Картометрич еский метод	2.50	—
4343	—	—	598590. 85	2205202 .18	Картометрич еский метод	2.50	—
4344	—	—	598590. 88	2205202 .10	Картометрич еский метод	2.50	—
4345	—	—	598590. 92	2205202 .03	Картометрич еский метод	2.50	—
4346	—	—	598590. 96	2205201 .96	Картометрич еский метод	2.50	—
4347	—	—	598591. 01	2205201 .89	Картометрич еский метод	2.50	—
4348	—	—	598591. 05	2205201 .82	Картометрич еский метод	2.50	—
4349	—	—	598591. 11	2205201 .76	Картометрич еский метод	2.50	—
4350	—	—	598591. 16	2205201 .70	Картометрич еский метод	2.50	—
4351	—	—	598591. 22	2205201 .64	Картометрич еский метод	2.50	—
4352	—	—	598591. 29	2205201 .59	Картометрич еский метод	2.50	—
4353	—	—	598591. 35	2205201 .54	Картометрич еский метод	2.50	—
4354	—	—	598591. 42	2205201 .50	Картометрич еский метод	2.50	—
4355	—	—	598591. 50	2205201 .46	Картометрич еский метод	2.50	—
4356	—	—	598591. 57	2205201 .43	Картометрич еский метод	2.50	—
4357	—	—	598591. 65	2205201 .40	Картометрич еский метод	2.50	—
4358	—	—	598591. 73	2205201 .37	Картометрич еский метод	2.50	—

ГРАФИЧЕСКОЕ ОПИСАНИЕ

местоположения границ населенных пунктов, территориальных зон,
особо охраняемых природных территорий,
зон с особыми условиями использования территории

**населенного пункта станица Павловская Павловского сельского поселения Павловского
района Краснодарского края**

(наименование объекта, местоположение границ которого описано)

Сведения о местоположении измененных (уточненных) границ объекта

1	2	3	4	5	6	7	8
4359	—	—	598591. 80	2205201 .35	Картометрич еский метод	2.50	—
4360	—	—	598591. 89	2205201 .34	Картометрич еский метод	2.50	—
4361	—	—	598591. 97	2205201 .33	Картометрич еский метод	2.50	—
4362	—	—	598592. 05	2205201 .32	Картометрич еский метод	2.50	—
4363	—	—	598592. 13	2205201 .32	Картометрич еский метод	2.50	—
4364	—	—	598592. 21	2205201 .33	Картометрич еский метод	2.50	—
4365	—	—	598592. 29	2205201 .34	Картометрич еский метод	2.50	—
4366	—	—	598592. 38	2205201 .35	Картометрич еский метод	2.50	—
4367	—	—	598592. 45	2205201 .37	Картометрич еский метод	2.50	—
4368	—	—	598592. 53	2205201 .40	Картометрич еский метод	2.50	—
4369	—	—	598592. 61	2205201 .43	Картометрич еский метод	2.50	—
4370	—	—	598592. 68	2205201 .46	Картометрич еский метод	2.50	—
4371	—	—	598592. 76	2205201 .50	Картометрич еский метод	2.50	—
4372	—	—	598592. 83	2205201 .54	Картометрич еский метод	2.50	—
4373	—	—	598592. 89	2205201 .59	Картометрич еский метод	2.50	—
4374	—	—	598592. 96	2205201 .64	Картометрич еский метод	2.50	—
4375	—	—	598593. 02	2205201 .70	Картометрич еский метод	2.50	—
4376	—	—	598593. 07	2205201 .76	Картометрич еский метод	2.50	—
4377	—	—	598593. 13	2205201 .82	Картометрич еский метод	2.50	—
4378	—	—	598593. 17	2205201 .89	Картометрич еский метод	2.50	—
4379	—	—	598593. 22	2205201 .96	Картометрич еский метод	2.50	—
4380	—	—	598593. 26	2205202 .03	Картометрич еский метод	2.50	—
4381	—	—	598593. 30	2205202 .10	Картометрич еский метод	2.50	—

ГРАФИЧЕСКОЕ ОПИСАНИЕ

местоположения границ населенных пунктов, территориальных зон,
особо охраняемых природных территорий,
зон с особыми условиями использования территории

**населенного пункта станица Павловская Павловского сельского поселения Павловского
района Краснодарского края**

(наименование объекта, местоположение границ которого описано)

Сведения о местоположении измененных (уточненных) границ объекта

1	2	3	4	5	6	7	8
4382	—	—	598593. 33	2205202 .18	Картометрич еский метод	2.50	—
4383	—	—	598593. 35	2205202 .26	Картометрич еский метод	2.50	—
4384	—	—	598593. 37	2205202 .34	Картометрич еский метод	2.50	—
4385	—	—	598593. 39	2205202 .42	Картометрич еский метод	2.50	—
4386	—	—	598593. 40	2205202 .50	Картометрич еский метод	2.50	—
4387	—	—	598593. 41	2205202 .58	Картометрич еский метод	2.50	—
4388	—	—	598593. 41	2205202 .66	Картометрич еский метод	2.50	—
4288	—	—	598593. 41	2205202 .74	Картометрич еский метод	2.50	—
4389	—	—	598316. 01	2209019 .75	Картометрич еский метод	2.50	—
4390	—	—	598316. 09	2209019 .76	Картометрич еский метод	2.50	—
4391	—	—	598316. 17	2209019 .77	Картометрич еский метод	2.50	—
4392	—	—	598316. 25	2209019 .78	Картометрич еский метод	2.50	—
4393	—	—	598316. 33	2209019 .80	Картометрич еский метод	2.50	—
4394	—	—	598316. 41	2209019 .83	Картометрич еский метод	2.50	—
4395	—	—	598316. 49	2209019 .86	Картометрич еский метод	2.50	—
4396	—	—	598316. 56	2209019 .89	Картометрич еский метод	2.50	—
4397	—	—	598316. 64	2209019 .93	Картометрич еский метод	2.50	—
4398	—	—	598316. 71	2209019 .97	Картометрич еский метод	2.50	—
4399	—	—	598316. 77	2209020 .02	Картометрич еский метод	2.50	—
4400	—	—	598316. 84	2209020 .07	Картометрич еский метод	2.50	—
4401	—	—	598316. 90	2209020 .13	Картометрич еский метод	2.50	—
4402	—	—	598316. 95	2209020 .19	Картометрич еский метод	2.50	—

ГРАФИЧЕСКОЕ ОПИСАНИЕ

местоположения границ населенных пунктов, территориальных зон,
особо охраняемых природных территорий,
зон с особыми условиями использования территории

**населенного пункта станица Павловская Павловского сельского поселения Павловского
района Краснодарского края**

(наименование объекта, местоположение границ которого описано)

Сведения о местоположении измененных (уточненных) границ объекта

1	2	3	4	5	6	7	8
4403	—	—	598317. 01	2209020 .25	Картометрич еский метод	2.50	—
4404	—	—	598317. 05	2209020 .32	Картометрич еский метод	2.50	—
4405	—	—	598317. 10	2209020 .39	Картометрич еский метод	2.50	—
4406	—	—	598317. 14	2209020 .46	Картометрич еский метод	2.50	—
4407	—	—	598317. 18	2209020 .53	Картометрич еский метод	2.50	—
4408	—	—	598317. 21	2209020 .61	Картометрич еский метод	2.50	—
4409	—	—	598317. 23	2209020 .68	Картометрич еский метод	2.50	—
4410	—	—	598317. 25	2209020 .76	Картометрич еский метод	2.50	—
4411	—	—	598317. 27	2209020 .85	Картометрич еский метод	2.50	—
4412	—	—	598317. 28	2209020 .93	Картометрич еский метод	2.50	—
4413	—	—	598317. 29	2209021 .01	Картометрич еский метод	2.50	—
4414	—	—	598317. 29	2209021 .09	Картометрич еский метод	2.50	—
4415	—	—	598317. 29	2209021 .17	Картометрич еский метод	2.50	—
4416	—	—	598317. 28	2209021 .25	Картометрич еский метод	2.50	—
4417	—	—	598317. 26	2209021 .34	Картометрич еский метод	2.50	—
4418	—	—	598317. 24	2209021 .42	Картометрич еский метод	2.50	—
4419	—	—	598317. 22	2209021 .49	Картометрич еский метод	2.50	—
4420	—	—	598317. 19	2209021 .57	Картометрич еский метод	2.50	—
4421	—	—	598317. 16	2209021 .64	Картометрич еский метод	2.50	—
4422	—	—	598317. 12	2209021 .72	Картометрич еский метод	2.50	—
4423	—	—	598317. 08	2209021 .79	Картометрич еский метод	2.50	—
4424	—	—	598317. 03	2209021 .86	Картометрич еский метод	2.50	—
4425	—	—	598316. 98	2209021 .92	Картометрич еский метод	2.50	—

ГРАФИЧЕСКОЕ ОПИСАНИЕ

местоположения границ населенных пунктов, территориальных зон,
особо охраняемых природных территорий,
зон с особыми условиями использования территории

**населенного пункта станица Павловская Павловского сельского поселения Павловского
района Краснодарского края**

(наименование объекта, местоположение границ которого описано)

Сведения о местоположении измененных (уточненных) границ объекта

1	2	3	4	5	6	7	8
4426	—	—	598316. 92	2209021 .98	Картометрич еский метод	2.50	—
4427	—	—	598316. 87	2209022 .04	Картометрич еский метод	2.50	—
4428	—	—	598316. 80	2209022 .09	Картометрич еский метод	2.50	—
4429	—	—	598316. 74	2209022 .14	Картометрич еский метод	2.50	—
4430	—	—	598316. 67	2209022 .19	Картометрич еский метод	2.50	—
4431	—	—	598316. 60	2209022 .23	Картометрич еский метод	2.50	—
4432	—	—	598316. 53	2209022 .27	Картометрич еский метод	2.50	—
4433	—	—	598316. 45	2209022 .30	Картометрич еский метод	2.50	—
4434	—	—	598316. 37	2209022 .33	Картометрич еский метод	2.50	—
4435	—	—	598316. 30	2209022 .35	Картометрич еский метод	2.50	—
4436	—	—	598316. 21	2209022 .37	Картометрич еский метод	2.50	—
4437	—	—	598316. 13	2209022 .38	Картометрич еский метод	2.50	—
4438	—	—	598316. 05	2209022 .39	Картометрич еский метод	2.50	—
4439	—	—	598315. 97	2209022 .39	Картометрич еский метод	2.50	—
4440	—	—	598315. 89	2209022 .39	Картометрич еский метод	2.50	—
4441	—	—	598315. 81	2209022 .38	Картометрич еский метод	2.50	—
4442	—	—	598315. 72	2209022 .37	Картометрич еский метод	2.50	—
4443	—	—	598315. 64	2209022 .35	Картометрич еский метод	2.50	—
4444	—	—	598315. 57	2209022 .33	Картометрич еский метод	2.50	—
4445	—	—	598315. 49	2209022 .30	Картометрич еский метод	2.50	—
4446	—	—	598315. 41	2209022 .27	Картометрич еский метод	2.50	—
4447	—	—	598315. 34	2209022 .23	Картометрич еский метод	2.50	—
4448	—	—	598315. 27	2209022 .19	Картометрич еский метод	2.50	—

ГРАФИЧЕСКОЕ ОПИСАНИЕ

местоположения границ населенных пунктов, территориальных зон,
особо охраняемых природных территорий,
зон с особыми условиями использования территории

**населенного пункта станица Павловская Павловского сельского поселения Павловского
района Краснодарского края**

(наименование объекта, местоположение границ которого описано)

Сведения о местоположении измененных (уточненных) границ объекта

1	2	3	4	5	6	7	8
4449	—	—	598315. 20	2209022 .14	Картометрич еский метод	2.50	—
4450	—	—	598315. 14	2209022 .09	Картометрич еский метод	2.50	—
4451	—	—	598315. 07	2209022 .04	Картометрич еский метод	2.50	—
4452	—	—	598315. 01	2209021 .98	Картометрич еский метод	2.50	—
4453	—	—	598314. 96	2209021 .92	Картометрич еский метод	2.50	—
4454	—	—	598314. 91	2209021 .86	Картометрич еский метод	2.50	—
4455	—	—	598314. 86	2209021 .79	Картометрич еский метод	2.50	—
4456	—	—	598314. 82	2209021 .72	Картометрич еский метод	2.50	—
4457	—	—	598314. 78	2209021 .64	Картометрич еский метод	2.50	—
4458	—	—	598314. 75	2209021 .57	Картометрич еский метод	2.50	—
4459	—	—	598314. 72	2209021 .49	Картометрич еский метод	2.50	—
4460	—	—	598314. 70	2209021 .42	Картометрич еский метод	2.50	—
4461	—	—	598314. 68	2209021 .34	Картометрич еский метод	2.50	—
4462	—	—	598314. 66	2209021 .25	Картометрич еский метод	2.50	—
4463	—	—	598314. 65	2209021 .17	Картометрич еский метод	2.50	—
4464	—	—	598314. 65	2209021 .09	Картометрич еский метод	2.50	—
4465	—	—	598314. 65	2209021 .01	Картометрич еский метод	2.50	—
4466	—	—	598314. 66	2209020 .93	Картометрич еский метод	2.50	—
4467	—	—	598314. 67	2209020 .85	Картометрич еский метод	2.50	—
4468	—	—	598314. 69	2209020 .76	Картометрич еский метод	2.50	—
4469	—	—	598314. 71	2209020 .68	Картометрич еский метод	2.50	—
4470	—	—	598314. 73	2209020 .61	Картометрич еский метод	2.50	—
4471	—	—	598314. 76	2209020 .53	Картометрич еский метод	2.50	—

ГРАФИЧЕСКОЕ ОПИСАНИЕ

местоположения границ населенных пунктов, территориальных зон,
особо охраняемых природных территорий,
зон с особыми условиями использования территории

**населенного пункта станица Павловская Павловского сельского поселения Павловского
района Краснодарского края**

(наименование объекта, местоположение границ которого описано)

Сведения о местоположении измененных (уточненных) границ объекта

1	2	3	4	5	6	7	8
4472	—	—	598314. 80	2209020 .46	Картометрич еский метод	2.50	—
4473	—	—	598314. 84	2209020 .39	Картометрич еский метод	2.50	—
4474	—	—	598314. 89	2209020 .32	Картометрич еский метод	2.50	—
4475	—	—	598314. 93	2209020 .25	Картометрич еский метод	2.50	—
4476	—	—	598314. 99	2209020 .19	Картометрич еский метод	2.50	—
4477	—	—	598315. 04	2209020 .13	Картометрич еский метод	2.50	—
4478	—	—	598315. 10	2209020 .07	Картометрич еский метод	2.50	—
4479	—	—	598315. 17	2209020 .02	Картометрич еский метод	2.50	—
4480	—	—	598315. 23	2209019 .97	Картометрич еский метод	2.50	—
4481	—	—	598315. 30	2209019 .93	Картометрич еский метод	2.50	—
4482	—	—	598315. 38	2209019 .89	Картометрич еский метод	2.50	—
4483	—	—	598315. 45	2209019 .86	Картометрич еский метод	2.50	—
4484	—	—	598315. 53	2209019 .83	Картометрич еский метод	2.50	—
4485	—	—	598315. 61	2209019 .80	Картометрич еский метод	2.50	—
4486	—	—	598315. 68	2209019 .78	Картометрич еский метод	2.50	—
4487	—	—	598315. 77	2209019 .77	Картометрич еский метод	2.50	—
4488	—	—	598315. 85	2209019 .76	Картометрич еский метод	2.50	—
4489	—	—	598315. 93	2209019 .75	Картометрич еский метод	2.50	—
4389	—	—	598316. 01	2209019 .75	Картометрич еский метод	2.50	—
4490	—	—	598186. 56	2206498 .55	Картометрич еский метод	2.50	—
4491	—	—	598186. 64	2206498 .56	Картометрич еский метод	2.50	—
4492	—	—	598186. 72	2206498 .57	Картометрич еский метод	2.50	—

ГРАФИЧЕСКОЕ ОПИСАНИЕ

местоположения границ населенных пунктов, территориальных зон,
особо охраняемых природных территорий,
зон с особыми условиями использования территории

**населенного пункта станица Павловская Павловского сельского поселения Павловского
района Краснодарского края**

(наименование объекта, местоположение границ которого описано)

Сведения о местоположении измененных (уточненных) границ объекта

1	2	3	4	5	6	7	8
4493	—	—	598186. 81	2206498 .58	Картометрич еский метод	2.50	—
4494	—	—	598186. 88	2206498 .60	Картометрич еский метод	2.50	—
4495	—	—	598186. 96	2206498 .63	Картометрич еский метод	2.50	—
4496	—	—	598187. 04	2206498 .66	Картометрич еский метод	2.50	—
4497	—	—	598187. 11	2206498 .69	Картометрич еский метод	2.50	—
4498	—	—	598187. 19	2206498 .73	Картометрич еский метод	2.50	—
4499	—	—	598187. 26	2206498 .77	Картометрич еский метод	2.50	—
4500	—	—	598187. 32	2206498 .82	Картометрич еский метод	2.50	—
4501	—	—	598187. 39	2206498 .87	Картометрич еский метод	2.50	—
4502	—	—	598187. 45	2206498 .93	Картометрич еский метод	2.50	—
4503	—	—	598187. 50	2206498 .99	Картометрич еский метод	2.50	—
4504	—	—	598187. 56	2206499 .05	Картометрич еский метод	2.50	—
4505	—	—	598187. 60	2206499 .12	Картометрич еский метод	2.50	—
4506	—	—	598187. 65	2206499 .19	Картометрич еский метод	2.50	—
4507	—	—	598187. 69	2206499 .26	Картометрич еский метод	2.50	—
4508	—	—	598187. 73	2206499 .33	Картометрич еский метод	2.50	—
4509	—	—	598187. 76	2206499 .41	Картометрич еский метод	2.50	—
4510	—	—	598187. 78	2206499 .48	Картометрич еский метод	2.50	—
4511	—	—	598187. 80	2206499 .56	Картометрич еский метод	2.50	—
4512	—	—	598187. 82	2206499 .64	Картометрич еский метод	2.50	—
4513	—	—	598187. 83	2206499 .73	Картометрич еский метод	2.50	—
4514	—	—	598187. 84	2206499 .81	Картометрич еский метод	2.50	—
4515	—	—	598187. 84	2206499 .89	Картометрич еский метод	2.50	—

ГРАФИЧЕСКОЕ ОПИСАНИЕ

местоположения границ населенных пунктов, территориальных зон,
особо охраняемых природных территорий,
зон с особыми условиями использования территории

**населенного пункта станица Павловская Павловского сельского поселения Павловского
района Краснодарского края**

(наименование объекта, местоположение границ которого описано)

Сведения о местоположении измененных (уточненных) границ объекта

1	2	3	4	5	6	7	8
4516	—	—	598187. 84	2206499 .97	Картометрич еский метод	2.50	—
4517	—	—	598187. 83	2206500 .05	Картометрич еский метод	2.50	—
4518	—	—	598187. 81	2206500 .13	Картометрич еский метод	2.50	—
4519	—	—	598187. 79	2206500 .22	Картометрич еский метод	2.50	—
4520	—	—	598187. 77	2206500 .29	Картометрич еский метод	2.50	—
4521	—	—	598187. 74	2206500 .37	Картометрич еский метод	2.50	—
4522	—	—	598187. 71	2206500 .44	Картометрич еский метод	2.50	—
4523	—	—	598187. 67	2206500 .52	Картометрич еский метод	2.50	—
4524	—	—	598187. 63	2206500 .59	Картометрич еский метод	2.50	—
4525	—	—	598187. 58	2206500 .66	Картометрич еский метод	2.50	—
4526	—	—	598187. 53	2206500 .72	Картометрич еский метод	2.50	—
4527	—	—	598187. 47	2206500 .78	Картометрич еский метод	2.50	—
4528	—	—	598187. 42	2206500 .84	Картометрич еский метод	2.50	—
4529	—	—	598187. 35	2206500 .89	Картометрич еский метод	2.50	—
4530	—	—	598187. 29	2206500 .94	Картометрич еский метод	2.50	—
4531	—	—	598187. 22	2206500 .99	Картометрич еский метод	2.50	—
4532	—	—	598187. 15	2206501 .03	Картометрич еский метод	2.50	—
4533	—	—	598187. 08	2206501 .07	Картометрич еский метод	2.50	—
4534	—	—	598187. 00	2206501 .10	Картометрич еский метод	2.50	—
4535	—	—	598186. 92	2206501 .13	Картометрич еский метод	2.50	—
4536	—	—	598186. 85	2206501 .15	Картометрич еский метод	2.50	—
4537	—	—	598186. 76	2206501 .17	Картометрич еский метод	2.50	—
4538	—	—	598186. 68	2206501 .18	Картометрич еский метод	2.50	—

ГРАФИЧЕСКОЕ ОПИСАНИЕ

местоположения границ населенных пунктов, территориальных зон,
особо охраняемых природных территорий,
зон с особыми условиями использования территории

**населенного пункта станица Павловская Павловского сельского поселения Павловского
района Краснодарского края**

(наименование объекта, местоположение границ которого описано)

Сведения о местоположении измененных (уточненных) границ объекта

1	2	3	4	5	6	7	8
4539	—	—	598186. 60	2206501 .19	Картометрич еский метод	2.50	—
4540	—	—	598186. 52	2206501 .19	Картометрич еский метод	2.50	—
4541	—	—	598186. 44	2206501 .19	Картометрич еский метод	2.50	—
4542	—	—	598186. 36	2206501 .18	Картометрич еский метод	2.50	—
4543	—	—	598186. 28	2206501 .17	Картометрич еский метод	2.50	—
4544	—	—	598186. 19	2206501 .15	Картометрич еский метод	2.50	—
4545	—	—	598186. 12	2206501 .13	Картометрич еский метод	2.50	—
4546	—	—	598186. 04	2206501 .10	Картометрич еский метод	2.50	—
4547	—	—	598185. 96	2206501 .07	Картометрич еский метод	2.50	—
4548	—	—	598185. 89	2206501 .03	Картометрич еский метод	2.50	—
4549	—	—	598185. 82	2206500 .99	Картометрич еский метод	2.50	—
4550	—	—	598185. 75	2206500 .94	Картометрич еский метод	2.50	—
4551	—	—	598185. 69	2206500 .89	Картометрич еский метод	2.50	—
4552	—	—	598185. 62	2206500 .84	Картометрич еский метод	2.50	—
4553	—	—	598185. 56	2206500 .78	Картометрич еский метод	2.50	—
4554	—	—	598185. 51	2206500 .72	Картометрич еский метод	2.50	—
4555	—	—	598185. 46	2206500 .66	Картометрич еский метод	2.50	—
4556	—	—	598185. 41	2206500 .59	Картометрич еский метод	2.50	—
4557	—	—	598185. 37	2206500 .52	Картометрич еский метод	2.50	—
4558	—	—	598185. 33	2206500 .44	Картометрич еский метод	2.50	—
4559	—	—	598185. 30	2206500 .37	Картометрич еский метод	2.50	—
4560	—	—	598185. 27	2206500 .29	Картометрич еский метод	2.50	—
4561	—	—	598185. 25	2206500 .22	Картометрич еский метод	2.50	—

ГРАФИЧЕСКОЕ ОПИСАНИЕ

местоположения границ населенных пунктов, территориальных зон,
особо охраняемых природных территорий,
зон с особыми условиями использования территории

**населенного пункта станица Павловская Павловского сельского поселения Павловского
района Краснодарского края**

(наименование объекта, местоположение границ которого описано)

Сведения о местоположении измененных (уточненных) границ объекта

1	2	3	4	5	6	7	8
4562	—	—	598185. 23	2206500 .13	Картометрич еский метод	2.50	—
4563	—	—	598185. 21	2206500 .05	Картометрич еский метод	2.50	—
4564	—	—	598185. 20	2206499 .97	Картометрич еский метод	2.50	—
4565	—	—	598185. 20	2206499 .89	Картометрич еский метод	2.50	—
4566	—	—	598185. 20	2206499 .81	Картометрич еский метод	2.50	—
4567	—	—	598185. 21	2206499 .73	Картометрич еский метод	2.50	—
4568	—	—	598185. 22	2206499 .64	Картометрич еский метод	2.50	—
4569	—	—	598185. 24	2206499 .56	Картометрич еский метод	2.50	—
4570	—	—	598185. 26	2206499 .48	Картометрич еский метод	2.50	—
4571	—	—	598185. 28	2206499 .41	Картометрич еский метод	2.50	—
4572	—	—	598185. 31	2206499 .33	Картометрич еский метод	2.50	—
4573	—	—	598185. 35	2206499 .26	Картометрич еский метод	2.50	—
4574	—	—	598185. 39	2206499 .19	Картометрич еский метод	2.50	—
4575	—	—	598185. 44	2206499 .12	Картометрич еский метод	2.50	—
4576	—	—	598185. 48	2206499 .05	Картометрич еский метод	2.50	—
4577	—	—	598185. 54	2206498 .99	Картометрич еский метод	2.50	—
4578	—	—	598185. 59	2206498 .93	Картометрич еский метод	2.50	—
4579	—	—	598185. 65	2206498 .87	Картометрич еский метод	2.50	—
4580	—	—	598185. 72	2206498 .82	Картометрич еский метод	2.50	—
4581	—	—	598185. 78	2206498 .77	Картометрич еский метод	2.50	—
4582	—	—	598185. 85	2206498 .73	Картометрич еский метод	2.50	—
4583	—	—	598185. 93	2206498 .69	Картометрич еский метод	2.50	—
4584	—	—	598186. 00	2206498 .66	Картометрич еский метод	2.50	—

ГРАФИЧЕСКОЕ ОПИСАНИЕ

местоположения границ населенных пунктов, территориальных зон,
особо охраняемых природных территорий,
зон с особыми условиями использования территории

**населенного пункта станица Павловская Павловского сельского поселения Павловского
района Краснодарского края**

(наименование объекта, местоположение границ которого описано)

Сведения о местоположении измененных (уточненных) границ объекта

1	2	3	4	5	6	7	8
4585	—	—	598186. 08	2206498 .63	Картометрич еский метод	2.50	—
4586	—	—	598186. 16	2206498 .60	Картометрич еский метод	2.50	—
4587	—	—	598186. 23	2206498 .58	Картометрич еский метод	2.50	—
4588	—	—	598186. 32	2206498 .57	Картометрич еский метод	2.50	—
4589	—	—	598186. 40	2206498 .56	Картометрич еский метод	2.50	—
4590	—	—	598186. 48	2206498 .55	Картометрич еский метод	2.50	—
4490	—	—	598186. 56	2206498 .55	Картометрич еский метод	2.50	—
4591	—	—	598765. 42	2209089 .27	Картометрич еский метод	2.50	—
4592	—	—	598765. 41	2209089 .35	Картометрич еский метод	2.50	—
4593	—	—	598765. 39	2209089 .44	Картометрич еский метод	2.50	—
4594	—	—	598765. 37	2209089 .51	Картометрич еский метод	2.50	—
4595	—	—	598765. 35	2209089 .59	Картометрич еский метод	2.50	—
4596	—	—	598765. 32	2209089 .67	Картометрич еский метод	2.50	—
4597	—	—	598765. 29	2209089 .74	Картометрич еский метод	2.50	—
4598	—	—	598765. 25	2209089 .82	Картометрич еский метод	2.50	—
4599	—	—	598765. 21	2209089 .89	Картометрич еский метод	2.50	—
4600	—	—	598765. 16	2209089 .96	Картометрич еский метод	2.50	—
4601	—	—	598765. 11	2209090 .02	Картометрич еский метод	2.50	—
4602	—	—	598765. 06	2209090 .08	Картометрич еский метод	2.50	—
4603	—	—	598765. 00	2209090 .14	Картометрич еский метод	2.50	—
4604	—	—	598764. 93	2209090 .19	Картометрич еский метод	2.50	—
4605	—	—	598764. 87	2209090 .24	Картометрич еский метод	2.50	—

ГРАФИЧЕСКОЕ ОПИСАНИЕ

местоположения границ населенных пунктов, территориальных зон,
особо охраняемых природных территорий,
зон с особыми условиями использования территории

**населенного пункта станица Павловская Павловского сельского поселения Павловского
района Краснодарского края**

(наименование объекта, местоположение границ которого описано)

Сведения о местоположении измененных (уточненных) границ объекта

1	2	3	4	5	6	7	8
4606	—	—	598764. 80	2209090 .29	Картометрич еский метод	2.50	—
4607	—	—	598764. 73	2209090 .33	Картометрич еский метод	2.50	—
4608	—	—	598764. 66	2209090 .37	Картометрич еский метод	2.50	—
4609	—	—	598764. 58	2209090 .40	Картометрич еский метод	2.50	—
4610	—	—	598764. 50	2209090 .43	Картометрич еский метод	2.50	—
4611	—	—	598764. 43	2209090 .45	Картометрич еский метод	2.50	—
4612	—	—	598764. 35	2209090 .47	Картометрич еский метод	2.50	—
4613	—	—	598764. 26	2209090 .48	Картометрич еский метод	2.50	—
4614	—	—	598764. 18	2209090 .49	Картометрич еский метод	2.50	—
4615	—	—	598764. 10	2209090 .49	Картометрич еский метод	2.50	—
4616	—	—	598764. 02	2209090 .49	Картометрич еский метод	2.50	—
4617	—	—	598763. 94	2209090 .48	Картометрич еский метод	2.50	—
4618	—	—	598763. 86	2209090 .47	Картометрич еский метод	2.50	—
4619	—	—	598763. 78	2209090 .45	Картометрич еский метод	2.50	—
4620	—	—	598763. 70	2209090 .43	Картометрич еский метод	2.50	—
4621	—	—	598763. 62	2209090 .40	Картометрич еский метод	2.50	—
4622	—	—	598763. 54	2209090 .37	Картометрич еский метод	2.50	—
4623	—	—	598763. 47	2209090 .33	Картометрич еский метод	2.50	—
4624	—	—	598763. 40	2209090 .29	Картометрич еский метод	2.50	—
4625	—	—	598763. 33	2209090 .24	Картометрич еский метод	2.50	—
4626	—	—	598763. 27	2209090 .19	Картометрич еский метод	2.50	—
4627	—	—	598763. 20	2209090 .14	Картометрич еский метод	2.50	—
4628	—	—	598763. 15	2209090 .08	Картометрич еский метод	2.50	—

ГРАФИЧЕСКОЕ ОПИСАНИЕ

местоположения границ населенных пунктов, территориальных зон,
особо охраняемых природных территорий,
зон с особыми условиями использования территории

**населенного пункта станица Павловская Павловского сельского поселения Павловского
района Краснодарского края**

(наименование объекта, местоположение границ которого описано)

Сведения о местоположении измененных (уточненных) границ объекта

1	2	3	4	5	6	7	8
4629	—	—	598763. 09	2209090 .02	Картометрич еский метод	2.50	—
4630	—	—	598763. 04	2209089 .96	Картометрич еский метод	2.50	—
4631	—	—	598762. 99	2209089 .89	Картометрич еский метод	2.50	—
4632	—	—	598762. 95	2209089 .82	Картометрич еский метод	2.50	—
4633	—	—	598762. 91	2209089 .74	Картометрич еский метод	2.50	—
4634	—	—	598762. 88	2209089 .67	Картометрич еский метод	2.50	—
4635	—	—	598762. 85	2209089 .59	Картометрич еский метод	2.50	—
4636	—	—	598762. 83	2209089 .51	Картометрич еский метод	2.50	—
4637	—	—	598762. 81	2209089 .44	Картометрич еский метод	2.50	—
4638	—	—	598762. 79	2209089 .35	Картометрич еский метод	2.50	—
4639	—	—	598762. 78	2209089 .27	Картометрич еский метод	2.50	—
4640	—	—	598762. 78	2209089 .19	Картометрич еский метод	2.50	—
4641	—	—	598762. 78	2209089 .11	Картометрич еский метод	2.50	—
4642	—	—	598762. 79	2209089 .03	Картометрич еский метод	2.50	—
4643	—	—	598762. 80	2209088 .94	Картометрич еский метод	2.50	—
4644	—	—	598762. 82	2209088 .86	Картометрич еский метод	2.50	—
4645	—	—	598762. 84	2209088 .78	Картометрич еский метод	2.50	—
4646	—	—	598762. 86	2209088 .71	Картометрич еский метод	2.50	—
4647	—	—	598762. 90	2209088 .63	Картометрич еский метод	2.50	—
4648	—	—	598762. 93	2209088 .56	Картометрич еский метод	2.50	—
4649	—	—	598762. 97	2209088 .49	Картометрич еский метод	2.50	—
4650	—	—	598763. 02	2209088 .42	Картометрич еский метод	2.50	—
4651	—	—	598763. 06	2209088 .35	Картометрич еский метод	2.50	—

ГРАФИЧЕСКОЕ ОПИСАНИЕ

местоположения границ населенных пунктов, территориальных зон,
особо охраняемых природных территорий,
зон с особыми условиями использования территории

**населенного пункта станица Павловская Павловского сельского поселения Павловского
района Краснодарского края**

(наименование объекта, местоположение границ которого описано)

Сведения о местоположении измененных (уточненных) границ объекта

1	2	3	4	5	6	7	8
4652	—	—	598763. 12	2209088 .29	Картометрич еский метод	2.50	—
4653	—	—	598763. 17	2209088 .23	Картометрич еский метод	2.50	—
4654	—	—	598763. 23	2209088 .17	Картометрич еский метод	2.50	—
4655	—	—	598763. 30	2209088 .12	Картометрич еский метод	2.50	—
4656	—	—	598763. 36	2209088 .07	Картометрич еский метод	2.50	—
4657	—	—	598763. 43	2209088 .03	Картометрич еский метод	2.50	—
4658	—	—	598763. 51	2209087 .99	Картометрич еский метод	2.50	—
4659	—	—	598763. 58	2209087 .96	Картометрич еский метод	2.50	—
4660	—	—	598763. 66	2209087 .93	Картометрич еский метод	2.50	—
4661	—	—	598763. 74	2209087 .90	Картометрич еский метод	2.50	—
4662	—	—	598763. 82	2209087 .88	Картометрич еский метод	2.50	—
4663	—	—	598763. 90	2209087 .87	Картометрич еский метод	2.50	—
4664	—	—	598763. 98	2209087 .86	Картометрич еский метод	2.50	—
4665	—	—	598764. 06	2209087 .85	Картометрич еский метод	2.50	—
4666	—	—	598764. 14	2209087 .85	Картометрич еский метод	2.50	—
4667	—	—	598764. 22	2209087 .86	Картометрич еский метод	2.50	—
4668	—	—	598764. 30	2209087 .87	Картометрич еский метод	2.50	—
4669	—	—	598764. 39	2209087 .88	Картометрич еский метод	2.50	—
4670	—	—	598764. 46	2209087 .90	Картометрич еский метод	2.50	—
4671	—	—	598764. 54	2209087 .93	Картометрич еский метод	2.50	—
4672	—	—	598764. 62	2209087 .96	Картометрич еский метод	2.50	—
4673	—	—	598764. 69	2209087 .99	Картометрич еский метод	2.50	—
4674	—	—	598764. 77	2209088 .03	Картометрич еский метод	2.50	—

ГРАФИЧЕСКОЕ ОПИСАНИЕ

местоположения границ населенных пунктов, территориальных зон,
особо охраняемых природных территорий,
зон с особыми условиями использования территории

**населенного пункта станица Павловская Павловского сельского поселения Павловского
района Краснодарского края**

(наименование объекта, местоположение границ которого описано)

Сведения о местоположении измененных (уточненных) границ объекта

1	2	3	4	5	6	7	8
4675	—	—	598764. 84	2209088 .07	Картометрич еский метод	2.50	—
4676	—	—	598764. 90	2209088 .12	Картометрич еский метод	2.50	—
4677	—	—	598764. 97	2209088 .17	Картометрич еский метод	2.50	—
4678	—	—	598765. 03	2209088 .23	Картометрич еский метод	2.50	—
4679	—	—	598765. 08	2209088 .29	Картометрич еский метод	2.50	—
4680	—	—	598765. 14	2209088 .35	Картометрич еский метод	2.50	—
4681	—	—	598765. 19	2209088 .42	Картометрич еский метод	2.50	—
4682	—	—	598765. 23	2209088 .49	Картометрич еский метод	2.50	—
4683	—	—	598765. 27	2209088 .56	Картометрич еский метод	2.50	—
4684	—	—	598765. 31	2209088 .63	Картометрич еский метод	2.50	—
4685	—	—	598765. 34	2209088 .71	Картометрич еский метод	2.50	—
4686	—	—	598765. 36	2209088 .78	Картометрич еский метод	2.50	—
4687	—	—	598765. 38	2209088 .86	Картометрич еский метод	2.50	—
4688	—	—	598765. 40	2209088 .94	Картометрич еский метод	2.50	—
4689	—	—	598765. 41	2209089 .03	Картометрич еский метод	2.50	—
4690	—	—	598765. 42	2209089 .11	Картометрич еский метод	2.50	—
4691	—	—	598765. 42	2209089 .19	Картометрич еский метод	2.50	—
4591	—	—	598765. 42	2209089 .27	Картометрич еский метод	2.50	—
4692	—	—	600922. 98	2204409 .70	Картометрич еский метод	2.50	—
4693	—	—	600923. 06	2204409 .71	Картометрич еский метод	2.50	—
4694	—	—	600923. 14	2204409 .72	Картометрич еский метод	2.50	—
4695	—	—	600923. 22	2204409 .73	Картометрич еский метод	2.50	—

ГРАФИЧЕСКОЕ ОПИСАНИЕ

местоположения границ населенных пунктов, территориальных зон,
особо охраняемых природных территорий,
зон с особыми условиями использования территории

**населенного пункта станица Павловская Павловского сельского поселения Павловского
района Краснодарского края**

(наименование объекта, местоположение границ которого описано)

Сведения о местоположении измененных (уточненных) границ объекта

1	2	3	4	5	6	7	8
4696	—	—	600923. 30	2204409 .75	Картометрич еский метод	2.50	—
4697	—	—	600923. 38	2204409 .78	Картометрич еский метод	2.50	—
4698	—	—	600923. 46	2204409 .81	Картометрич еский метод	2.50	—
4699	—	—	600923. 53	2204409 .84	Картометрич еский метод	2.50	—
4700	—	—	600923. 61	2204409 .88	Картометрич еский метод	2.50	—
4701	—	—	600923. 68	2204409 .92	Картометрич еский метод	2.50	—
4702	—	—	600923. 74	2204409 .97	Картометрич еский метод	2.50	—
4703	—	—	600923. 81	2204410 .02	Картометрич еский метод	2.50	—
4704	—	—	600923. 87	2204410 .08	Картометрич еский метод	2.50	—
4705	—	—	600923. 92	2204410 .14	Картометрич еский метод	2.50	—
4706	—	—	600923. 98	2204410 .20	Картометрич еский метод	2.50	—
4707	—	—	600924. 02	2204410 .27	Картометрич еский метод	2.50	—
4708	—	—	600924. 07	2204410 .34	Картометрич еский метод	2.50	—
4709	—	—	600924. 11	2204410 .41	Картометрич еский метод	2.50	—
4710	—	—	600924. 15	2204410 .48	Картометрич еский метод	2.50	—
4711	—	—	600924. 18	2204410 .56	Картометрич еский метод	2.50	—
4712	—	—	600924. 20	2204410 .63	Картометрич еский метод	2.50	—
4713	—	—	600924. 22	2204410 .72	Картометрич еский метод	2.50	—
4714	—	—	600924. 24	2204410 .80	Картометрич еский метод	2.50	—
4715	—	—	600924. 25	2204410 .88	Картометрич еский метод	2.50	—
4716	—	—	600924. 26	2204410 .96	Картометрич еский метод	2.50	—
4717	—	—	600924. 26	2204411 .04	Картометрич еский метод	2.50	—
4718	—	—	600924. 26	2204411 .12	Картометрич еский метод	2.50	—

ГРАФИЧЕСКОЕ ОПИСАНИЕ

местоположения границ населенных пунктов, территориальных зон,
особо охраняемых природных территорий,
зон с особыми условиями использования территории

**населенного пункта станица Павловская Павловского сельского поселения Павловского
района Краснодарского края**

(наименование объекта, местоположение границ которого описано)

Сведения о местоположении измененных (уточненных) границ объекта

1	2	3	4	5	6	7	8
4719	—	—	600924. 25	2204411 .20	Картометрич еский метод	2.50	—
4720	—	—	600924. 23	2204411 .28	Картометрич еский метод	2.50	—
4721	—	—	600924. 21	2204411 .37	Картометрич еский метод	2.50	—
4722	—	—	600924. 19	2204411 .44	Картометрич еский метод	2.50	—
4723	—	—	600924. 16	2204411 .52	Картометрич еский метод	2.50	—
4724	—	—	600924. 13	2204411 .60	Картометрич еский метод	2.50	—
4725	—	—	600924. 09	2204411 .67	Картометрич еский метод	2.50	—
4726	—	—	600924. 05	2204411 .74	Картометрич еский метод	2.50	—
4727	—	—	600924. 00	2204411 .81	Картометрич еский метод	2.50	—
4728	—	—	600923. 95	2204411 .87	Картометрич еский метод	2.50	—
4729	—	—	600923. 89	2204411 .93	Картометрич еский метод	2.50	—
4730	—	—	600923. 84	2204411 .99	Картометрич еский метод	2.50	—
4731	—	—	600923. 77	2204412 .04	Картометрич еский метод	2.50	—
4732	—	—	600923. 71	2204412 .09	Картометрич еский метод	2.50	—
4733	—	—	600923. 64	2204412 .14	Картометрич еский метод	2.50	—
4734	—	—	600923. 57	2204412 .18	Картометрич еский метод	2.50	—
4735	—	—	600923. 50	2204412 .22	Картометрич еский метод	2.50	—
4736	—	—	600923. 42	2204412 .25	Картометрич еский метод	2.50	—
4737	—	—	600923. 34	2204412 .28	Картометрич еский метод	2.50	—
4738	—	—	600923. 26	2204412 .30	Картометрич еский метод	2.50	—
4739	—	—	600923. 18	2204412 .32	Картометрич еский метод	2.50	—
4740	—	—	600923. 10	2204412 .33	Картометрич еский метод	2.50	—
4741	—	—	600923. 02	2204412 .34	Картометрич еский метод	2.50	—

ГРАФИЧЕСКОЕ ОПИСАНИЕ

местоположения границ населенных пунктов, территориальных зон,
особо охраняемых природных территорий,
зон с особыми условиями использования территории

**населенного пункта станица Павловская Павловского сельского поселения Павловского
района Краснодарского края**

(наименование объекта, местоположение границ которого описано)

Сведения о местоположении измененных (уточненных) границ объекта

1	2	3	4	5	6	7	8
4742	—	—	600922. 94	2204412 .34	Картометрич еский метод	2.50	—
4743	—	—	600922. 86	2204412 .34	Картометрич еский метод	2.50	—
4744	—	—	600922. 78	2204412 .33	Картометрич еский метод	2.50	—
4745	—	—	600922. 69	2204412 .32	Картометрич еский метод	2.50	—
4746	—	—	600922. 61	2204412 .30	Картометрич еский метод	2.50	—
4747	—	—	600922. 54	2204412 .28	Картометрич еский метод	2.50	—
4748	—	—	600922. 46	2204412 .25	Картометрич еский метод	2.50	—
4749	—	—	600922. 38	2204412 .22	Картометрич еский метод	2.50	—
4750	—	—	600922. 31	2204412 .18	Картометрич еский метод	2.50	—
4751	—	—	600922. 24	2204412 .14	Картометрич еский метод	2.50	—
4752	—	—	600922. 17	2204412 .09	Картометрич еский метод	2.50	—
4753	—	—	600922. 11	2204412 .04	Картометрич еский метод	2.50	—
4754	—	—	600922. 04	2204411 .99	Картометрич еский метод	2.50	—
4755	—	—	600921. 98	2204411 .93	Картометрич еский метод	2.50	—
4756	—	—	600921. 93	2204411 .87	Картометрич еский метод	2.50	—
4757	—	—	600921. 88	2204411 .81	Картометрич еский метод	2.50	—
4758	—	—	600921. 83	2204411 .74	Картометрич еский метод	2.50	—
4759	—	—	600921. 79	2204411 .67	Картометрич еский метод	2.50	—
4760	—	—	600921. 75	2204411 .60	Картометрич еский метод	2.50	—
4761	—	—	600921. 72	2204411 .52	Картометрич еский метод	2.50	—
4762	—	—	600921. 69	2204411 .44	Картометрич еский метод	2.50	—
4763	—	—	600921. 67	2204411 .37	Картометрич еский метод	2.50	—
4764	—	—	600921. 65	2204411 .28	Картометрич еский метод	2.50	—

ГРАФИЧЕСКОЕ ОПИСАНИЕ

местоположения границ населенных пунктов, территориальных зон,
особо охраняемых природных территорий,
зон с особыми условиями использования территории

**населенного пункта станица Павловская Павловского сельского поселения Павловского
района Краснодарского края**

(наименование объекта, местоположение границ которого описано)

Сведения о местоположении измененных (уточненных) границ объекта

1	2	3	4	5	6	7	8
4765	—	—	600921. 63	2204411 .20	Картометрич еский метод	2.50	—
4766	—	—	600921. 62	2204411 .12	Картометрич еский метод	2.50	—
4767	—	—	600921. 62	2204411 .04	Картометрич еский метод	2.50	—
4768	—	—	600921. 62	2204410 .96	Картометрич еский метод	2.50	—
4769	—	—	600921. 63	2204410 .88	Картометрич еский метод	2.50	—
4770	—	—	600921. 64	2204410 .80	Картометрич еский метод	2.50	—
4771	—	—	600921. 66	2204410 .72	Картометрич еский метод	2.50	—
4772	—	—	600921. 68	2204410 .63	Картометрич еский метод	2.50	—
4773	—	—	600921. 70	2204410 .56	Картометрич еский метод	2.50	—
4774	—	—	600921. 73	2204410 .48	Картометрич еский метод	2.50	—
4775	—	—	600921. 77	2204410 .41	Картометрич еский метод	2.50	—
4776	—	—	600921. 81	2204410 .34	Картометрич еский метод	2.50	—
4777	—	—	600921. 86	2204410 .27	Картометрич еский метод	2.50	—
4778	—	—	600921. 90	2204410 .20	Картометрич еский метод	2.50	—
4779	—	—	600921. 96	2204410 .14	Картометрич еский метод	2.50	—
4780	—	—	600922. 01	2204410 .08	Картометрич еский метод	2.50	—
4781	—	—	600922. 07	2204410 .02	Картометрич еский метод	2.50	—
4782	—	—	600922. 14	2204409 .97	Картометрич еский метод	2.50	—
4783	—	—	600922. 20	2204409 .92	Картометрич еский метод	2.50	—
4784	—	—	600922. 27	2204409 .88	Картометрич еский метод	2.50	—
4785	—	—	600922. 35	2204409 .84	Картометрич еский метод	2.50	—
4786	—	—	600922. 42	2204409 .81	Картометрич еский метод	2.50	—
4787	—	—	600922. 50	2204409 .78	Картометрич еский метод	2.50	—

ГРАФИЧЕСКОЕ ОПИСАНИЕ

местоположения границ населенных пунктов, территориальных зон,
особо охраняемых природных территорий,
зон с особыми условиями использования территории

**населенного пункта станица Павловская Павловского сельского поселения Павловского
района Краснодарского края**

(наименование объекта, местоположение границ которого описано)

Сведения о местоположении измененных (уточненных) границ объекта

1	2	3	4	5	6	7	8
4788	—	—	600922. 57	2204409 .75	Картометрич еский метод	2.50	—
4789	—	—	600922. 65	2204409 .73	Картометрич еский метод	2.50	—
4790	—	—	600922. 74	2204409 .72	Картометрич еский метод	2.50	—
4791	—	—	600922. 82	2204409 .71	Картометрич еский метод	2.50	—
4792	—	—	600922. 90	2204409 .70	Картометрич еский метод	2.50	—
4692	—	—	600922. 98	2204409 .70	Картометрич еский метод	2.50	—
4793	—	—	600770. 98	2211342 .00	Картометрич еский метод	2.50	—
4794	—	—	600770. 97	2211342 .08	Картометрич еский метод	2.50	—
4795	—	—	600770. 95	2211342 .16	Картометрич еский метод	2.50	—
4796	—	—	600770. 93	2211342 .24	Картометрич еский метод	2.50	—
4797	—	—	600770. 91	2211342 .32	Картометрич еский метод	2.50	—
4798	—	—	600770. 88	2211342 .40	Картометрич еский метод	2.50	—
4799	—	—	600770. 85	2211342 .48	Картометрич еский метод	2.50	—
4800	—	—	600770. 81	2211342 .55	Картометрич еский метод	2.50	—
4801	—	—	600770. 77	2211342 .62	Картометрич еский метод	2.50	—
4802	—	—	600770. 72	2211342 .69	Картометрич еский метод	2.50	—
4803	—	—	600770. 67	2211342 .75	Картометрич еский метод	2.50	—
4804	—	—	600770. 62	2211342 .81	Картометрич еский метод	2.50	—
4805	—	—	600770. 56	2211342 .87	Картометрич еский метод	2.50	—
4806	—	—	600770. 49	2211342 .92	Картометрич еский метод	2.50	—
4807	—	—	600770. 43	2211342 .97	Картометрич еский метод	2.50	—
4808	—	—	600770. 36	2211343 .02	Картометрич еский метод	2.50	—

ГРАФИЧЕСКОЕ ОПИСАНИЕ

местоположения границ населенных пунктов, территориальных зон,
особо охраняемых природных территорий,
зон с особыми условиями использования территории

**населенного пункта станица Павловская Павловского сельского поселения Павловского
района Краснодарского края**

(наименование объекта, местоположение границ которого описано)

Сведения о местоположении измененных (уточненных) границ объекта

1	2	3	4	5	6	7	8
4809	—	—	600770. 29	2211343 .06	Картометрич еский метод	2.50	—
4810	—	—	600770. 22	2211343 .10	Картометрич еский метод	2.50	—
4811	—	—	600770. 14	2211343 .13	Картометрич еский метод	2.50	—
4812	—	—	600770. 06	2211343 .16	Картометрич еский метод	2.50	—
4813	—	—	600769. 99	2211343 .18	Картометрич еский метод	2.50	—
4814	—	—	600769. 90	2211343 .20	Картометрич еский метод	2.50	—
4815	—	—	600769. 82	2211343 .21	Картометрич еский метод	2.50	—
4816	—	—	600769. 74	2211343 .22	Картометрич еский метод	2.50	—
4817	—	—	600769. 66	2211343 .22	Картометрич еский метод	2.50	—
4818	—	—	600769. 58	2211343 .22	Картометрич еский метод	2.50	—
4819	—	—	600769. 50	2211343 .21	Картометрич еский метод	2.50	—
4820	—	—	600769. 42	2211343 .20	Картометрич еский метод	2.50	—
4821	—	—	600769. 34	2211343 .18	Картометрич еский метод	2.50	—
4822	—	—	600769. 26	2211343 .16	Картометрич еский метод	2.50	—
4823	—	—	600769. 18	2211343 .13	Картометрич еский метод	2.50	—
4824	—	—	600769. 10	2211343 .10	Картометрич еский метод	2.50	—
4825	—	—	600769. 03	2211343 .06	Картометрич еский метод	2.50	—
4826	—	—	600768. 96	2211343 .02	Картометрич еский метод	2.50	—
4827	—	—	600768. 89	2211342 .97	Картометрич еский метод	2.50	—
4828	—	—	600768. 83	2211342 .92	Картометрич еский метод	2.50	—
4829	—	—	600768. 76	2211342 .87	Картометрич еский метод	2.50	—
4830	—	—	600768. 71	2211342 .81	Картометрич еский метод	2.50	—
4831	—	—	600768. 65	2211342 .75	Картометрич еский метод	2.50	—

ГРАФИЧЕСКОЕ ОПИСАНИЕ

местоположения границ населенных пунктов, территориальных зон,
особо охраняемых природных территорий,
зон с особыми условиями использования территории

**населенного пункта станица Павловская Павловского сельского поселения Павловского
района Краснодарского края**

(наименование объекта, местоположение границ которого описано)

Сведения о местоположении измененных (уточненных) границ объекта

1	2	3	4	5	6	7	8
4832	—	—	600768. 60	2211342 .69	Картометрич еский метод	2.50	—
4833	—	—	600768. 55	2211342 .62	Картометрич еский метод	2.50	—
4834	—	—	600768. 51	2211342 .55	Картометрич еский метод	2.50	—
4835	—	—	600768. 47	2211342 .48	Картометрич еский метод	2.50	—
4836	—	—	600768. 44	2211342 .40	Картометрич еский метод	2.50	—
4837	—	—	600768. 41	2211342 .32	Картометрич еский метод	2.50	—
4838	—	—	600768. 39	2211342 .24	Картометрич еский метод	2.50	—
4839	—	—	600768. 37	2211342 .16	Картометрич еский метод	2.50	—
4840	—	—	600768. 35	2211342 .08	Картометрич еский метод	2.50	—
4841	—	—	600768. 34	2211342 .00	Картометрич еский метод	2.50	—
4842	—	—	600768. 34	2211341 .92	Картометрич еский метод	2.50	—
4843	—	—	600768. 34	2211341 .84	Картометрич еский метод	2.50	—
4844	—	—	600768. 35	2211341 .76	Картометрич еский метод	2.50	—
4845	—	—	600768. 36	2211341 .67	Картометрич еский метод	2.50	—
4846	—	—	600768. 38	2211341 .60	Картометрич еский метод	2.50	—
4847	—	—	600768. 40	2211341 .52	Картометрич еский метод	2.50	—
4848	—	—	600768. 42	2211341 .44	Картометрич еский метод	2.50	—
4849	—	—	600768. 45	2211341 .36	Картометрич еский метод	2.50	—
4850	—	—	600768. 49	2211341 .29	Картометрич еский метод	2.50	—
4851	—	—	600768. 53	2211341 .22	Картометрич еский метод	2.50	—
4852	—	—	600768. 58	2211341 .15	Картометрич еский метод	2.50	—
4853	—	—	600768. 62	2211341 .08	Картометрич еский метод	2.50	—
4854	—	—	600768. 68	2211341 .02	Картометрич еский метод	2.50	—

ГРАФИЧЕСКОЕ ОПИСАНИЕ

местоположения границ населенных пунктов, территориальных зон,
особо охраняемых природных территорий,
зон с особыми условиями использования территории

**населенного пункта станица Павловская Павловского сельского поселения Павловского
района Краснодарского края**

(наименование объекта, местоположение границ которого описано)

Сведения о местоположении измененных (уточненных) границ объекта

1	2	3	4	5	6	7	8
4855	—	—	600768. 73	2211340 .96	Картометрич еский метод	2.50	—
4856	—	—	600768. 79	2211340 .90	Картометрич еский метод	2.50	—
4857	—	—	600768. 86	2211340 .85	Картометрич еский метод	2.50	—
4858	—	—	600768. 92	2211340 .80	Картометрич еский метод	2.50	—
4859	—	—	600768. 99	2211340 .76	Картометрич еский метод	2.50	—
4860	—	—	600769. 07	2211340 .72	Картометрич еский метод	2.50	—
4861	—	—	600769. 14	2211340 .69	Картометрич еский метод	2.50	—
4862	—	—	600769. 22	2211340 .66	Картометрич еский метод	2.50	—
4863	—	—	600769. 30	2211340 .63	Картометрич еский метод	2.50	—
4864	—	—	600769. 37	2211340 .61	Картометрич еский метод	2.50	—
4865	—	—	600769. 46	2211340 .60	Картометрич еский метод	2.50	—
4866	—	—	600769. 54	2211340 .59	Картометрич еский метод	2.50	—
4867	—	—	600769. 62	2211340 .58	Картометрич еский метод	2.50	—
4868	—	—	600769. 70	2211340 .58	Картометрич еский метод	2.50	—
4869	—	—	600769. 78	2211340 .59	Картометрич еский метод	2.50	—
4870	—	—	600769. 86	2211340 .60	Картометрич еский метод	2.50	—
4871	—	—	600769. 95	2211340 .61	Картометрич еский метод	2.50	—
4872	—	—	600770. 02	2211340 .63	Картометрич еский метод	2.50	—
4873	—	—	600770. 10	2211340 .66	Картометрич еский метод	2.50	—
4874	—	—	600770. 18	2211340 .69	Картометрич еский метод	2.50	—
4875	—	—	600770. 25	2211340 .72	Картометрич еский метод	2.50	—
4876	—	—	600770. 33	2211340 .76	Картометрич еский метод	2.50	—
4877	—	—	600770. 40	2211340 .80	Картометрич еский метод	2.50	—

ГРАФИЧЕСКОЕ ОПИСАНИЕ

местоположения границ населенных пунктов, территориальных зон,
особо охраняемых природных территорий,
зон с особыми условиями использования территории

**населенного пункта станица Павловская Павловского сельского поселения Павловского
района Краснодарского края**

(наименование объекта, местоположение границ которого описано)

Сведения о местоположении измененных (уточненных) границ объекта

1	2	3	4	5	6	7	8
4878	—	—	600770. 46	2211340 .85	Картометрич еский метод	2.50	—
4879	—	—	600770. 53	2211340 .90	Картометрич еский метод	2.50	—
4880	—	—	600770. 59	2211340 .96	Картометрич еский метод	2.50	—
4881	—	—	600770. 64	2211341 .02	Картометрич еский метод	2.50	—
4882	—	—	600770. 70	2211341 .08	Картометрич еский метод	2.50	—
4883	—	—	600770. 74	2211341 .15	Картометрич еский метод	2.50	—
4884	—	—	600770. 79	2211341 .22	Картометрич еский метод	2.50	—
4885	—	—	600770. 83	2211341 .29	Картометрич еский метод	2.50	—
4886	—	—	600770. 87	2211341 .36	Картометрич еский метод	2.50	—
4887	—	—	600770. 90	2211341 .44	Картометрич еский метод	2.50	—
4888	—	—	600770. 92	2211341 .52	Картометрич еский метод	2.50	—
4889	—	—	600770. 94	2211341 .60	Картометрич еский метод	2.50	—
4890	—	—	600770. 96	2211341 .67	Картометрич еский метод	2.50	—
4891	—	—	600770. 97	2211341 .76	Картометрич еский метод	2.50	—
4892	—	—	600770. 98	2211341 .84	Картометрич еский метод	2.50	—
4893	—	—	600770. 98	2211341 .92	Картометрич еский метод	2.50	—
4793	—	—	600770. 98	2211342 .00	Картометрич еский метод	2.50	—
4894	—	—	600204. 81	2212264 .95	Картометрич еский метод	2.50	—
4895	—	—	600204. 80	2212265 .03	Картометрич еский метод	2.50	—
4896	—	—	600204. 78	2212265 .12	Картометрич еский метод	2.50	—
4897	—	—	600204. 76	2212265 .19	Картометрич еский метод	2.50	—
4898	—	—	600204. 74	2212265 .27	Картометрич еский метод	2.50	—

ГРАФИЧЕСКОЕ ОПИСАНИЕ

местоположения границ населенных пунктов, территориальных зон,
особо охраняемых природных территорий,
зон с особыми условиями использования территории

**населенного пункта станица Павловская Павловского сельского поселения Павловского
района Краснодарского края**

(наименование объекта, местоположение границ которого описано)

Сведения о местоположении измененных (уточненных) границ объекта

1	2	3	4	5	6	7	8
4899	—	—	600204. 71	2212265 .35	Картометрич еский метод	2.50	—
4900	—	—	600204. 68	2212265 .42	Картометрич еский метод	2.50	—
4901	—	—	600204. 64	2212265 .50	Картометрич еский метод	2.50	—
4902	—	—	600204. 60	2212265 .57	Картометрич еский метод	2.50	—
4903	—	—	600204. 55	2212265 .64	Картометрич еский метод	2.50	—
4904	—	—	600204. 50	2212265 .70	Картометрич еский метод	2.50	—
4905	—	—	600204. 44	2212265 .76	Картометрич еский метод	2.50	—
4906	—	—	600204. 39	2212265 .82	Картометрич еский метод	2.50	—
4907	—	—	600204. 32	2212265 .87	Картометрич еский метод	2.50	—
4908	—	—	600204. 26	2212265 .92	Картометрич еский метод	2.50	—
4909	—	—	600204. 19	2212265 .97	Картометрич еский метод	2.50	—
4910	—	—	600204. 12	2212266 .01	Картометрич еский метод	2.50	—
4911	—	—	600204. 05	2212266 .05	Картометрич еский метод	2.50	—
4912	—	—	600203. 97	2212266 .08	Картометрич еский метод	2.50	—
4913	—	—	600203. 89	2212266 .11	Картометрич еский метод	2.50	—
4914	—	—	600203. 82	2212266 .13	Картометрич еский метод	2.50	—
4915	—	—	600203. 73	2212266 .15	Картометрич еский метод	2.50	—
4916	—	—	600203. 65	2212266 .16	Картометрич еский метод	2.50	—
4917	—	—	600203. 57	2212266 .17	Картометрич еский метод	2.50	—
4918	—	—	600203. 49	2212266 .17	Картометрич еский метод	2.50	—
4919	—	—	600203. 41	2212266 .17	Картометрич еский метод	2.50	—
4920	—	—	600203. 33	2212266 .16	Картометрич еский метод	2.50	—
4921	—	—	600203. 25	2212266 .15	Картометрич еский метод	2.50	—

ГРАФИЧЕСКОЕ ОПИСАНИЕ

местоположения границ населенных пунктов, территориальных зон,
особо охраняемых природных территорий,
зон с особыми условиями использования территории

**населенного пункта станица Павловская Павловского сельского поселения Павловского
района Краснодарского края**

(наименование объекта, местоположение границ которого описано)

Сведения о местоположении измененных (уточненных) границ объекта

1	2	3	4	5	6	7	8
4922	—	—	600203. 16	2212266 .13	Картометрич еский метод	2.50	—
4923	—	—	600203. 09	2212266 .11	Картометрич еский метод	2.50	—
4924	—	—	600203. 01	2212266 .08	Картометрич еский метод	2.50	—
4925	—	—	600202. 93	2212266 .05	Картометрич еский метод	2.50	—
4926	—	—	600202. 86	2212266 .01	Картометрич еский метод	2.50	—
4927	—	—	600202. 79	2212265 .97	Картометрич еский метод	2.50	—
4928	—	—	600202. 72	2212265 .92	Картометрич еский метод	2.50	—
4929	—	—	600202. 66	2212265 .87	Картометрич еский метод	2.50	—
4930	—	—	600202. 59	2212265 .82	Картометрич еский метод	2.50	—
4931	—	—	600202. 54	2212265 .76	Картометрич еский метод	2.50	—
4932	—	—	600202. 48	2212265 .70	Картометрич еский метод	2.50	—
4933	—	—	600202. 43	2212265 .64	Картометрич еский метод	2.50	—
4934	—	—	600202. 38	2212265 .57	Картометрич еский метод	2.50	—
4935	—	—	600202. 34	2212265 .50	Картометрич еский метод	2.50	—
4936	—	—	600202. 30	2212265 .42	Картометрич еский метод	2.50	—
4937	—	—	600202. 27	2212265 .35	Картометрич еский метод	2.50	—
4938	—	—	600202. 24	2212265 .27	Картометрич еский метод	2.50	—
4939	—	—	600202. 22	2212265 .19	Картометрич еский метод	2.50	—
4940	—	—	600202. 20	2212265 .12	Картометрич еский метод	2.50	—
4941	—	—	600202. 18	2212265 .03	Картометрич еский метод	2.50	—
4942	—	—	600202. 17	2212264 .95	Картометрич еский метод	2.50	—
4943	—	—	600202. 17	2212264 .87	Картометрич еский метод	2.50	—
4944	—	—	600202. 17	2212264 .79	Картометрич еский метод	2.50	—

ГРАФИЧЕСКОЕ ОПИСАНИЕ

местоположения границ населенных пунктов, территориальных зон,
особо охраняемых природных территорий,
зон с особыми условиями использования территории

**населенного пункта станица Павловская Павловского сельского поселения Павловского
района Краснодарского края**

(наименование объекта, местоположение границ которого описано)

Сведения о местоположении измененных (уточненных) границ объекта

1	2	3	4	5	6	7	8
4945	—	—	600202. 18	2212264 .71	Картометрич еский метод	2.50	—
4946	—	—	600202. 19	2212264 .62	Картометрич еский метод	2.50	—
4947	—	—	600202. 21	2212264 .54	Картометрич еский метод	2.50	—
4948	—	—	600202. 23	2212264 .47	Картометрич еский метод	2.50	—
4949	—	—	600202. 25	2212264 .39	Картометрич еский метод	2.50	—
4950	—	—	600202. 28	2212264 .31	Картометрич еский метод	2.50	—
4951	—	—	600202. 32	2212264 .24	Картометрич еский метод	2.50	—
4952	—	—	600202. 36	2212264 .17	Картометрич еский метод	2.50	—
4953	—	—	600202. 41	2212264 .10	Картометрич еский метод	2.50	—
4954	—	—	600202. 45	2212264 .03	Картометрич еский метод	2.50	—
4955	—	—	600202. 51	2212263 .97	Картометрич еский метод	2.50	—
4956	—	—	600202. 56	2212263 .91	Картометрич еский метод	2.50	—
4957	—	—	600202. 62	2212263 .85	Картометрич еский метод	2.50	—
4958	—	—	600202. 69	2212263 .80	Картометрич еский метод	2.50	—
4959	—	—	600202. 75	2212263 .75	Картометрич еский метод	2.50	—
4960	—	—	600202. 82	2212263 .71	Картометрич еский метод	2.50	—
4961	—	—	600202. 90	2212263 .67	Картометрич еский метод	2.50	—
4962	—	—	600202. 97	2212263 .64	Картометрич еский метод	2.50	—
4963	—	—	600203. 05	2212263 .61	Картометрич еский метод	2.50	—
4964	—	—	600203. 13	2212263 .58	Картометрич еский метод	2.50	—
4965	—	—	600203. 20	2212263 .56	Картометрич еский метод	2.50	—
4966	—	—	600203. 29	2212263 .55	Картометрич еский метод	2.50	—
4967	—	—	600203. 37	2212263 .54	Картометрич еский метод	2.50	—

ГРАФИЧЕСКОЕ ОПИСАНИЕ

местоположения границ населенных пунктов, территориальных зон,
особо охраняемых природных территорий,
зон с особыми условиями использования территории

**населенного пункта станица Павловская Павловского сельского поселения Павловского
района Краснодарского края**

(наименование объекта, местоположение границ которого описано)

Сведения о местоположении измененных (уточненных) границ объекта

1	2	3	4	5	6	7	8
4968	—	—	600203. 45	2212263 .53	Картометрич еский метод	2.50	—
4969	—	—	600203. 53	2212263 .53	Картометрич еский метод	2.50	—
4970	—	—	600203. 61	2212263 .54	Картометрич еский метод	2.50	—
4971	—	—	600203. 69	2212263 .55	Картометрич еский метод	2.50	—
4972	—	—	600203. 78	2212263 .56	Картометрич еский метод	2.50	—
4973	—	—	600203. 85	2212263 .58	Картометрич еский метод	2.50	—
4974	—	—	600203. 93	2212263 .61	Картометрич еский метод	2.50	—
4975	—	—	600204. 01	2212263 .64	Картометрич еский метод	2.50	—
4976	—	—	600204. 08	2212263 .67	Картометрич еский метод	2.50	—
4977	—	—	600204. 16	2212263 .71	Картометрич еский метод	2.50	—
4978	—	—	600204. 23	2212263 .75	Картометрич еский метод	2.50	—
4979	—	—	600204. 29	2212263 .80	Картометрич еский метод	2.50	—
4980	—	—	600204. 36	2212263 .85	Картометрич еский метод	2.50	—
4981	—	—	600204. 42	2212263 .91	Картометрич еский метод	2.50	—
4982	—	—	600204. 47	2212263 .97	Картометрич еский метод	2.50	—
4983	—	—	600204. 53	2212264 .03	Картометрич еский метод	2.50	—
4984	—	—	600204. 57	2212264 .10	Картометрич еский метод	2.50	—
4985	—	—	600204. 62	2212264 .17	Картометрич еский метод	2.50	—
4986	—	—	600204. 66	2212264 .24	Картометрич еский метод	2.50	—
4987	—	—	600204. 70	2212264 .31	Картометрич еский метод	2.50	—
4988	—	—	600204. 73	2212264 .39	Картометрич еский метод	2.50	—
4989	—	—	600204. 75	2212264 .47	Картометрич еский метод	2.50	—
4990	—	—	600204. 77	2212264 .54	Картометрич еский метод	2.50	—

ГРАФИЧЕСКОЕ ОПИСАНИЕ

местоположения границ населенных пунктов, территориальных зон,
особо охраняемых природных территорий,
зон с особыми условиями использования территории

**населенного пункта станица Павловская Павловского сельского поселения Павловского
района Краснодарского края**

(наименование объекта, местоположение границ которого описано)

Сведения о местоположении измененных (уточненных) границ объекта

1	2	3	4	5	6	7	8
4991	—	—	600204. 79	2212264 .62	Картометрич еский метод	2.50	—
4992	—	—	600204. 80	2212264 .71	Картометрич еский метод	2.50	—
4993	—	—	600204. 81	2212264 .79	Картометрич еский метод	2.50	—
4994	—	—	600204. 81	2212264 .87	Картометрич еский метод	2.50	—
4894	—	—	600204. 81	2212264 .95	Картометрич еский метод	2.50	—
4995	—	—	598032. 89	2209028 .81	Картометрич еский метод	2.50	—
4996	—	—	598032. 97	2209028 .82	Картометрич еский метод	2.50	—
4997	—	—	598033. 05	2209028 .83	Картометрич еский метод	2.50	—
4998	—	—	598033. 14	2209028 .84	Картометрич еский метод	2.50	—
4999	—	—	598033. 21	2209028 .86	Картометрич еский метод	2.50	—
5000	—	—	598033. 29	2209028 .89	Картометрич еский метод	2.50	—
5001	—	—	598033. 37	2209028 .92	Картометрич еский метод	2.50	—
5002	—	—	598033. 44	2209028 .95	Картометрич еский метод	2.50	—
5003	—	—	598033. 52	2209028 .99	Картометрич еский метод	2.50	—
5004	—	—	598033. 59	2209029 .03	Картометрич еский метод	2.50	—
5005	—	—	598033. 65	2209029 .08	Картометрич еский метод	2.50	—
5006	—	—	598033. 72	2209029 .13	Картометрич еский метод	2.50	—
5007	—	—	598033. 78	2209029 .19	Картометрич еский метод	2.50	—
5008	—	—	598033. 83	2209029 .25	Картометрич еский метод	2.50	—
5009	—	—	598033. 89	2209029 .31	Картометрич еский метод	2.50	—
5010	—	—	598033. 93	2209029 .38	Картометрич еский метод	2.50	—
5011	—	—	598033. 98	2209029 .45	Картометрич еский метод	2.50	—

ГРАФИЧЕСКОЕ ОПИСАНИЕ

местоположения границ населенных пунктов, территориальных зон,
особо охраняемых природных территорий,
зон с особыми условиями использования территории

**населенного пункта станица Павловская Павловского сельского поселения Павловского
района Краснодарского края**

(наименование объекта, местоположение границ которого описано)

Сведения о местоположении измененных (уточненных) границ объекта

1	2	3	4	5	6	7	8
5012	—	—	598034. 02	2209029 .52	Картометрич еский метод	2.50	—
5013	—	—	598034. 06	2209029 .59	Картометрич еский метод	2.50	—
5014	—	—	598034. 09	2209029 .67	Картометрич еский метод	2.50	—
5015	—	—	598034. 11	2209029 .75	Картометрич еский метод	2.50	—
5016	—	—	598034. 13	2209029 .83	Картометрич еский метод	2.50	—
5017	—	—	598034. 15	2209029 .90	Картометрич еский метод	2.50	—
5018	—	—	598034. 16	2209029 .99	Картометрич еский метод	2.50	—
5019	—	—	598034. 17	2209030 .07	Картометрич еский метод	2.50	—
5020	—	—	598034. 17	2209030 .15	Картометрич еский метод	2.50	—
5021	—	—	598034. 17	2209030 .23	Картометрич еский метод	2.50	—
5022	—	—	598034. 16	2209030 .31	Картометрич еский метод	2.50	—
5023	—	—	598034. 14	2209030 .40	Картометрич еский метод	2.50	—
5024	—	—	598034. 12	2209030 .48	Картометрич еский метод	2.50	—
5025	—	—	598034. 10	2209030 .55	Картометрич еский метод	2.50	—
5026	—	—	598034. 07	2209030 .63	Картометрич еский метод	2.50	—
5027	—	—	598034. 04	2209030 .70	Картометрич еский метод	2.50	—
5028	—	—	598034. 00	2209030 .78	Картометрич еский метод	2.50	—
5029	—	—	598033. 96	2209030 .85	Картометрич еский метод	2.50	—
5030	—	—	598033. 91	2209030 .92	Картометрич еский метод	2.50	—
5031	—	—	598033. 86	2209030 .98	Картометрич еский метод	2.50	—
5032	—	—	598033. 80	2209031 .04	Картометрич еский метод	2.50	—
5033	—	—	598033. 75	2209031 .10	Картометрич еский метод	2.50	—
5034	—	—	598033. 68	2209031 .15	Картометрич еский метод	2.50	—

ГРАФИЧЕСКОЕ ОПИСАНИЕ

местоположения границ населенных пунктов, территориальных зон,
особо охраняемых природных территорий,
зон с особыми условиями использования территории

**населенного пункта станица Павловская Павловского сельского поселения Павловского
района Краснодарского края**

(наименование объекта, местоположение границ которого описано)

Сведения о местоположении измененных (уточненных) границ объекта

1	2	3	4	5	6	7	8
5035	—	—	598033. 62	2209031 .20	Картометрич еский метод	2.50	—
5036	—	—	598033. 55	2209031 .25	Картометрич еский метод	2.50	—
5037	—	—	598033. 48	2209031 .29	Картометрич еский метод	2.50	—
5038	—	—	598033. 41	2209031 .33	Картометрич еский метод	2.50	—
5039	—	—	598033. 33	2209031 .36	Картометрич еский метод	2.50	—
5040	—	—	598033. 25	2209031 .39	Картометрич еский метод	2.50	—
5041	—	—	598033. 18	2209031 .41	Картометрич еский метод	2.50	—
5042	—	—	598033. 09	2209031 .43	Картометрич еский метод	2.50	—
5043	—	—	598033. 01	2209031 .44	Картометрич еский метод	2.50	—
5044	—	—	598032. 93	2209031 .45	Картометрич еский метод	2.50	—
5045	—	—	598032. 85	2209031 .45	Картометрич еский метод	2.50	—
5046	—	—	598032. 77	2209031 .45	Картометрич еский метод	2.50	—
5047	—	—	598032. 69	2209031 .44	Картометрич еский метод	2.50	—
5048	—	—	598032. 60	2209031 .43	Картометрич еский метод	2.50	—
5049	—	—	598032. 52	2209031 .41	Картометрич еский метод	2.50	—
5050	—	—	598032. 45	2209031 .39	Картометрич еский метод	2.50	—
5051	—	—	598032. 37	2209031 .36	Картометрич еский метод	2.50	—
5052	—	—	598032. 29	2209031 .33	Картометрич еский метод	2.50	—
5053	—	—	598032. 22	2209031 .29	Картометрич еский метод	2.50	—
5054	—	—	598032. 15	2209031 .25	Картометрич еский метод	2.50	—
5055	—	—	598032. 08	2209031 .20	Картометрич еский метод	2.50	—
5056	—	—	598032. 02	2209031 .15	Картометрич еский метод	2.50	—
5057	—	—	598031. 95	2209031 .10	Картометрич еский метод	2.50	—

ГРАФИЧЕСКОЕ ОПИСАНИЕ

местоположения границ населенных пунктов, территориальных зон,
особо охраняемых природных территорий,
зон с особыми условиями использования территории

**населенного пункта станица Павловская Павловского сельского поселения Павловского
района Краснодарского края**

(наименование объекта, местоположение границ которого описано)

Сведения о местоположении измененных (уточненных) границ объекта

1	2	3	4	5	6	7	8
5058	—	—	598031. 90	2209031 .04	Картометрич еский метод	2.50	—
5059	—	—	598031. 84	2209030 .98	Картометрич еский метод	2.50	—
5060	—	—	598031. 79	2209030 .92	Картометрич еский метод	2.50	—
5061	—	—	598031. 74	2209030 .85	Картометрич еский метод	2.50	—
5062	—	—	598031. 70	2209030 .78	Картометрич еский метод	2.50	—
5063	—	—	598031. 66	2209030 .70	Картометрич еский метод	2.50	—
5064	—	—	598031. 63	2209030 .63	Картометрич еский метод	2.50	—
5065	—	—	598031. 60	2209030 .55	Картометрич еский метод	2.50	—
5066	—	—	598031. 58	2209030 .48	Картометрич еский метод	2.50	—
5067	—	—	598031. 56	2209030 .40	Картометрич еский метод	2.50	—
5068	—	—	598031. 54	2209030 .31	Картометрич еский метод	2.50	—
5069	—	—	598031. 53	2209030 .23	Картометрич еский метод	2.50	—
5070	—	—	598031. 53	2209030 .15	Картометрич еский метод	2.50	—
5071	—	—	598031. 53	2209030 .07	Картометрич еский метод	2.50	—
5072	—	—	598031. 54	2209029 .99	Картометрич еский метод	2.50	—
5073	—	—	598031. 55	2209029 .90	Картометрич еский метод	2.50	—
5074	—	—	598031. 57	2209029 .83	Картометрич еский метод	2.50	—
5075	—	—	598031. 59	2209029 .75	Картометрич еский метод	2.50	—
5076	—	—	598031. 61	2209029 .67	Картометрич еский метод	2.50	—
5077	—	—	598031. 64	2209029 .59	Картометрич еский метод	2.50	—
5078	—	—	598031. 68	2209029 .52	Картометрич еский метод	2.50	—
5079	—	—	598031. 72	2209029 .45	Картометрич еский метод	2.50	—
5080	—	—	598031. 77	2209029 .38	Картометрич еский метод	2.50	—

ГРАФИЧЕСКОЕ ОПИСАНИЕ

местоположения границ населенных пунктов, территориальных зон,
особо охраняемых природных территорий,
зон с особыми условиями использования территории

**населенного пункта станица Павловская Павловского сельского поселения Павловского
района Краснодарского края**

(наименование объекта, местоположение границ которого описано)

Сведения о местоположении измененных (уточненных) границ объекта

1	2	3	4	5	6	7	8
5081	—	—	598031. 81	2209029 .31	Картометрич еский метод	2.50	—
5082	—	—	598031. 87	2209029 .25	Картометрич еский метод	2.50	—
5083	—	—	598031. 92	2209029 .19	Картометрич еский метод	2.50	—
5084	—	—	598031. 98	2209029 .13	Картометрич еский метод	2.50	—
5085	—	—	598032. 05	2209029 .08	Картометрич еский метод	2.50	—
5086	—	—	598032. 11	2209029 .03	Картометрич еский метод	2.50	—
5087	—	—	598032. 18	2209028 .99	Картометрич еский метод	2.50	—
5088	—	—	598032. 26	2209028 .95	Картометрич еский метод	2.50	—
5089	—	—	598032. 33	2209028 .92	Картометрич еский метод	2.50	—
5090	—	—	598032. 41	2209028 .89	Картометрич еский метод	2.50	—
5091	—	—	598032. 49	2209028 .86	Картометрич еский метод	2.50	—
5092	—	—	598032. 56	2209028 .84	Картометрич еский метод	2.50	—
5093	—	—	598032. 65	2209028 .83	Картометрич еский метод	2.50	—
5094	—	—	598032. 73	2209028 .82	Картометрич еский метод	2.50	—
5095	—	—	598032. 81	2209028 .81	Картометрич еский метод	2.50	—
4995	—	—	598032. 89	2209028 .81	Картометрич еский метод	2.50	—
5096	—	—	600317. 80	2210213 .10	Картометрич еский метод	2.50	—
5097	—	—	600317. 88	2210213 .11	Картометрич еский метод	2.50	—
5098	—	—	600317. 96	2210213 .12	Картометрич еский метод	2.50	—
5099	—	—	600318. 05	2210213 .13	Картометрич еский метод	2.50	—
5100	—	—	600318. 12	2210213 .15	Картометрич еский метод	2.50	—
5101	—	—	600318. 20	2210213 .18	Картометрич еский метод	2.50	—

ГРАФИЧЕСКОЕ ОПИСАНИЕ

местоположения границ населенных пунктов, территориальных зон,
особо охраняемых природных территорий,
зон с особыми условиями использования территории

**населенного пункта станица Павловская Павловского сельского поселения Павловского
района Краснодарского края**

(наименование объекта, местоположение границ которого описано)

Сведения о местоположении измененных (уточненных) границ объекта

1	2	3	4	5	6	7	8
5102	—	—	600318. 28	2210213 .21	Картометрич еский метод	2.50	—
5103	—	—	600318. 35	2210213 .24	Картометрич еский метод	2.50	—
5104	—	—	600318. 43	2210213 .28	Картометрич еский метод	2.50	—
5105	—	—	600318. 50	2210213 .32	Картометрич еский метод	2.50	—
5106	—	—	600318. 56	2210213 .37	Картометрич еский метод	2.50	—
5107	—	—	600318. 63	2210213 .42	Картометрич еский метод	2.50	—
5108	—	—	600318. 69	2210213 .48	Картометрич еский метод	2.50	—
5109	—	—	600318. 74	2210213 .54	Картометрич еский метод	2.50	—
5110	—	—	600318. 80	2210213 .60	Картометрич еский метод	2.50	—
5111	—	—	600318. 84	2210213 .67	Картометрич еский метод	2.50	—
5112	—	—	600318. 89	2210213 .74	Картометрич еский метод	2.50	—
5113	—	—	600318. 93	2210213 .81	Картометрич еский метод	2.50	—
5114	—	—	600318. 97	2210213 .88	Картометрич еский метод	2.50	—
5115	—	—	600319. 00	2210213 .96	Картометрич еский метод	2.50	—
5116	—	—	600319. 02	2210214 .04	Картометрич еский метод	2.50	—
5117	—	—	600319. 04	2210214 .12	Картометрич еский метод	2.50	—
5118	—	—	600319. 06	2210214 .19	Картометрич еский метод	2.50	—
5119	—	—	600319. 07	2210214 .28	Картометрич еский метод	2.50	—
5120	—	—	600319. 08	2210214 .36	Картометрич еский метод	2.50	—
5121	—	—	600319. 08	2210214 .44	Картометрич еский метод	2.50	—
5122	—	—	600319. 08	2210214 .52	Картометрич еский метод	2.50	—
5123	—	—	600319. 07	2210214 .60	Картометрич еский метод	2.50	—
5124	—	—	600319. 05	2210214 .68	Картометрич еский метод	2.50	—

ГРАФИЧЕСКОЕ ОПИСАНИЕ

местоположения границ населенных пунктов, территориальных зон,
особо охраняемых природных территорий,
зон с особыми условиями использования территории

**населенного пункта станица Павловская Павловского сельского поселения Павловского
района Краснодарского края**

(наименование объекта, местоположение границ которого описано)

Сведения о местоположении измененных (уточненных) границ объекта

1	2	3	4	5	6	7	8
5125	—	—	600319. 03	2210214 .76	Картометрич еский метод	2.50	—
5126	—	—	600319. 01	2210214 .84	Картометрич еский метод	2.50	—
5127	—	—	600318. 98	2210214 .92	Картометрич еский метод	2.50	—
5128	—	—	600318. 95	2210215 .00	Картометрич еский метод	2.50	—
5129	—	—	600318. 91	2210215 .07	Картометрич еский метод	2.50	—
5130	—	—	600318. 87	2210215 .14	Картометрич еский метод	2.50	—
5131	—	—	600318. 82	2210215 .21	Картометрич еский метод	2.50	—
5132	—	—	600318. 77	2210215 .27	Картометрич еский метод	2.50	—
5133	—	—	600318. 71	2210215 .33	Картометрич еский метод	2.50	—
5134	—	—	600318. 66	2210215 .39	Картометрич еский метод	2.50	—
5135	—	—	600318. 59	2210215 .44	Картометрич еский метод	2.50	—
5136	—	—	600318. 53	2210215 .49	Картометрич еский метод	2.50	—
5137	—	—	600318. 46	2210215 .54	Картометрич еский метод	2.50	—
5138	—	—	600318. 39	2210215 .58	Картометрич еский метод	2.50	—
5139	—	—	600318. 32	2210215 .62	Картометрич еский метод	2.50	—
5140	—	—	600318. 24	2210215 .65	Картометрич еский метод	2.50	—
5141	—	—	600318. 16	2210215 .68	Картометрич еский метод	2.50	—
5142	—	—	600318. 09	2210215 .70	Картометрич еский метод	2.50	—
5143	—	—	600318. 00	2210215 .72	Картометрич еский метод	2.50	—
5144	—	—	600317. 92	2210215 .73	Картометрич еский метод	2.50	—
5145	—	—	600317. 84	2210215 .74	Картометрич еский метод	2.50	—
5146	—	—	600317. 76	2210215 .74	Картометрич еский метод	2.50	—
5147	—	—	600317. 68	2210215 .74	Картометрич еский метод	2.50	—

ГРАФИЧЕСКОЕ ОПИСАНИЕ

местоположения границ населенных пунктов, территориальных зон,
особо охраняемых природных территорий,
зон с особыми условиями использования территории

**населенного пункта станица Павловская Павловского сельского поселения Павловского
района Краснодарского края**

(наименование объекта, местоположение границ которого описано)

Сведения о местоположении измененных (уточненных) границ объекта

1	2	3	4	5	6	7	8
5148	—	—	600317. 60	2210215 .73	Картометрич еский метод	2.50	—
5149	—	—	600317. 52	2210215 .72	Картометрич еский метод	2.50	—
5150	—	—	600317. 43	2210215 .70	Картометрич еский метод	2.50	—
5151	—	—	600317. 36	2210215 .68	Картометрич еский метод	2.50	—
5152	—	—	600317. 28	2210215 .65	Картометрич еский метод	2.50	—
5153	—	—	600317. 20	2210215 .62	Картометрич еский метод	2.50	—
5154	—	—	600317. 13	2210215 .58	Картометрич еский метод	2.50	—
5155	—	—	600317. 06	2210215 .54	Картометрич еский метод	2.50	—
5156	—	—	600316. 99	2210215 .49	Картометрич еский метод	2.50	—
5157	—	—	600316. 93	2210215 .44	Картометрич еский метод	2.50	—
5158	—	—	600316. 86	2210215 .39	Картометрич еский метод	2.50	—
5159	—	—	600316. 81	2210215 .33	Картометрич еский метод	2.50	—
5160	—	—	600316. 75	2210215 .27	Картометрич еский метод	2.50	—
5161	—	—	600316. 70	2210215 .21	Картометрич еский метод	2.50	—
5162	—	—	600316. 65	2210215 .14	Картометрич еский метод	2.50	—
5163	—	—	600316. 61	2210215 .07	Картометрич еский метод	2.50	—
5164	—	—	600316. 57	2210215 .00	Картометрич еский метод	2.50	—
5165	—	—	600316. 54	2210214 .92	Картометрич еский метод	2.50	—
5166	—	—	600316. 51	2210214 .84	Картометрич еский метод	2.50	—
5167	—	—	600316. 49	2210214 .76	Картометрич еский метод	2.50	—
5168	—	—	600316. 47	2210214 .68	Картометрич еский метод	2.50	—
5169	—	—	600316. 45	2210214 .60	Картометрич еский метод	2.50	—
5170	—	—	600316. 44	2210214 .52	Картометрич еский метод	2.50	—

ГРАФИЧЕСКОЕ ОПИСАНИЕ

местоположения границ населенных пунктов, территориальных зон,
особо охраняемых природных территорий,
зон с особыми условиями использования территории

**населенного пункта станица Павловская Павловского сельского поселения Павловского
района Краснодарского края**

(наименование объекта, местоположение границ которого описано)

Сведения о местоположении измененных (уточненных) границ объекта

1	2	3	4	5	6	7	8
5171	—	—	600316. 44	2210214 .44	Картометрич еский метод	2.50	—
5172	—	—	600316. 44	2210214 .36	Картометрич еский метод	2.50	—
5173	—	—	600316. 45	2210214 .28	Картометрич еский метод	2.50	—
5174	—	—	600316. 46	2210214 .19	Картометрич еский метод	2.50	—
5175	—	—	600316. 48	2210214 .12	Картометрич еский метод	2.50	—
5176	—	—	600316. 50	2210214 .04	Картометрич еский метод	2.50	—
5177	—	—	600316. 52	2210213 .96	Картометрич еский метод	2.50	—
5178	—	—	600316. 55	2210213 .88	Картометрич еский метод	2.50	—
5179	—	—	600316. 59	2210213 .81	Картометрич еский метод	2.50	—
5180	—	—	600316. 63	2210213 .74	Картометрич еский метод	2.50	—
5181	—	—	600316. 68	2210213 .67	Картометрич еский метод	2.50	—
5182	—	—	600316. 72	2210213 .60	Картометрич еский метод	2.50	—
5183	—	—	600316. 78	2210213 .54	Картометрич еский метод	2.50	—
5184	—	—	600316. 83	2210213 .48	Картометрич еский метод	2.50	—
5185	—	—	600316. 89	2210213 .42	Картометрич еский метод	2.50	—
5186	—	—	600316. 96	2210213 .37	Картометрич еский метод	2.50	—
5187	—	—	600317. 02	2210213 .32	Картометрич еский метод	2.50	—
5188	—	—	600317. 09	2210213 .28	Картометрич еский метод	2.50	—
5189	—	—	600317. 17	2210213 .24	Картометрич еский метод	2.50	—
5190	—	—	600317. 24	2210213 .21	Картометрич еский метод	2.50	—
5191	—	—	600317. 32	2210213 .18	Картометрич еский метод	2.50	—
5192	—	—	600317. 40	2210213 .15	Картометрич еский метод	2.50	—
5193	—	—	600317. 47	2210213 .13	Картометрич еский метод	2.50	—

ГРАФИЧЕСКОЕ ОПИСАНИЕ

местоположения границ населенных пунктов, территориальных зон,
особо охраняемых природных территорий,
зон с особыми условиями использования территории

**населенного пункта станица Павловская Павловского сельского поселения Павловского
района Краснодарского края**

(наименование объекта, местоположение границ которого описано)

Сведения о местоположении измененных (уточненных) границ объекта

1	2	3	4	5	6	7	8
5194	—	—	600317. 56	2210213 .12	Картометрич еский метод	2.50	—
5195	—	—	600317. 64	2210213 .11	Картометрич еский метод	2.50	—
5196	—	—	600317. 72	2210213 .10	Картометрич еский метод	2.50	—
5096	—	—	600317. 80	2210213 .10	Картометрич еский метод	2.50	—
5197	—	—	598337. 91	2209082 .95	Картометрич еский метод	2.50	—
5198	—	—	598337. 99	2209082 .96	Картометрич еский метод	2.50	—
5199	—	—	598338. 07	2209082 .97	Картометрич еский метод	2.50	—
5200	—	—	598338. 16	2209082 .98	Картометрич еский метод	2.50	—
5201	—	—	598338. 23	2209083 .00	Картометрич еский метод	2.50	—
5202	—	—	598338. 31	2209083 .03	Картометрич еский метод	2.50	—
5203	—	—	598338. 39	2209083 .06	Картометрич еский метод	2.50	—
5204	—	—	598338. 46	2209083 .09	Картометрич еский метод	2.50	—
5205	—	—	598338. 54	2209083 .13	Картометрич еский метод	2.50	—
5206	—	—	598338. 61	2209083 .17	Картометрич еский метод	2.50	—
5207	—	—	598338. 67	2209083 .22	Картометрич еский метод	2.50	—
5208	—	—	598338. 74	2209083 .27	Картометрич еский метод	2.50	—
5209	—	—	598338. 80	2209083 .33	Картометрич еский метод	2.50	—
5210	—	—	598338. 85	2209083 .39	Картометрич еский метод	2.50	—
5211	—	—	598338. 91	2209083 .45	Картометрич еский метод	2.50	—
5212	—	—	598338. 95	2209083 .52	Картометрич еский метод	2.50	—
5213	—	—	598339. 00	2209083 .59	Картометрич еский метод	2.50	—
5214	—	—	598339. 04	2209083 .66	Картометрич еский метод	2.50	—

ГРАФИЧЕСКОЕ ОПИСАНИЕ

местоположения границ населенных пунктов, территориальных зон,
особо охраняемых природных территорий,
зон с особыми условиями использования территории

**населенного пункта станица Павловская Павловского сельского поселения Павловского
района Краснодарского края**

(наименование объекта, местоположение границ которого описано)

Сведения о местоположении измененных (уточненных) границ объекта

1	2	3	4	5	6	7	8
5215	—	—	598339. 08	2209083 .73	Картометрич еский метод	2.50	—
5216	—	—	598339. 11	2209083 .81	Картометрич еский метод	2.50	—
5217	—	—	598339. 13	2209083 .88	Картометрич еский метод	2.50	—
5218	—	—	598339. 15	2209083 .96	Картометрич еский метод	2.50	—
5219	—	—	598339. 17	2209084 .04	Картометрич еский метод	2.50	—
5220	—	—	598339. 18	2209084 .13	Картометрич еский метод	2.50	—
5221	—	—	598339. 19	2209084 .21	Картометрич еский метод	2.50	—
5222	—	—	598339. 19	2209084 .29	Картометрич еский метод	2.50	—
5223	—	—	598339. 19	2209084 .37	Картометрич еский метод	2.50	—
5224	—	—	598339. 18	2209084 .45	Картометрич еский метод	2.50	—
5225	—	—	598339. 16	2209084 .54	Картометрич еский метод	2.50	—
5226	—	—	598339. 14	2209084 .61	Картометрич еский метод	2.50	—
5227	—	—	598339. 12	2209084 .69	Картометрич еский метод	2.50	—
5228	—	—	598339. 09	2209084 .77	Картометрич еский метод	2.50	—
5229	—	—	598339. 06	2209084 .85	Картометрич еский метод	2.50	—
5230	—	—	598339. 02	2209084 .92	Картометрич еский метод	2.50	—
5231	—	—	598338. 98	2209084 .99	Картометрич еский метод	2.50	—
5232	—	—	598338. 93	2209085 .06	Картометрич еский метод	2.50	—
5233	—	—	598338. 88	2209085 .12	Картометрич еский метод	2.50	—
5234	—	—	598338. 83	2209085 .18	Картометрич еский метод	2.50	—
5235	—	—	598338. 77	2209085 .24	Картометрич еский метод	2.50	—
5236	—	—	598338. 70	2209085 .29	Картометрич еский метод	2.50	—
5237	—	—	598338. 64	2209085 .34	Картометрич еский метод	2.50	—

ГРАФИЧЕСКОЕ ОПИСАНИЕ

местоположения границ населенных пунктов, территориальных зон,
особо охраняемых природных территорий,
зон с особыми условиями использования территории

**населенного пункта станица Павловская Павловского сельского поселения Павловского
района Краснодарского края**

(наименование объекта, местоположение границ которого описано)

Сведения о местоположении измененных (уточненных) границ объекта

1	2	3	4	5	6	7	8
5238	—	—	598338. 57	2209085 .39	Картометрич еский метод	2.50	—
5239	—	—	598338. 50	2209085 .43	Картометрич еский метод	2.50	—
5240	—	—	598338. 43	2209085 .47	Картометрич еский метод	2.50	—
5241	—	—	598338. 35	2209085 .50	Картометрич еский метод	2.50	—
5242	—	—	598338. 27	2209085 .53	Картометрич еский метод	2.50	—
5243	—	—	598338. 20	2209085 .55	Картометрич еский метод	2.50	—
5244	—	—	598338. 12	2209085 .57	Картометрич еский метод	2.50	—
5245	—	—	598338. 03	2209085 .58	Картометрич еский метод	2.50	—
5246	—	—	598337. 95	2209085 .59	Картометрич еский метод	2.50	—
5247	—	—	598337. 87	2209085 .59	Картометрич еский метод	2.50	—
5248	—	—	598337. 79	2209085 .59	Картометрич еский метод	2.50	—
5249	—	—	598337. 71	2209085 .58	Картометрич еский метод	2.50	—
5250	—	—	598337. 63	2209085 .57	Картометрич еский метод	2.50	—
5251	—	—	598337. 55	2209085 .55	Картометрич еский метод	2.50	—
5252	—	—	598337. 47	2209085 .53	Картометрич еский метод	2.50	—
5253	—	—	598337. 39	2209085 .50	Картометрич еский метод	2.50	—
5254	—	—	598337. 31	2209085 .47	Картометрич еский метод	2.50	—
5255	—	—	598337. 24	2209085 .43	Картометрич еский метод	2.50	—
5256	—	—	598337. 17	2209085 .39	Картометрич еский метод	2.50	—
5257	—	—	598337. 10	2209085 .34	Картометрич еский метод	2.50	—
5258	—	—	598337. 04	2209085 .29	Картометрич еский метод	2.50	—
5259	—	—	598336. 97	2209085 .24	Картометрич еский метод	2.50	—
5260	—	—	598336. 92	2209085 .18	Картометрич еский метод	2.50	—

ГРАФИЧЕСКОЕ ОПИСАНИЕ

местоположения границ населенных пунктов, территориальных зон,
особо охраняемых природных территорий,
зон с особыми условиями использования территории

**населенного пункта станица Павловская Павловского сельского поселения Павловского
района Краснодарского края**

(наименование объекта, местоположение границ которого описано)

Сведения о местоположении измененных (уточненных) границ объекта

1	2	3	4	5	6	7	8
5261	—	—	598336. 86	2209085 .12	Картометрич еский метод	2.50	—
5262	—	—	598336. 81	2209085 .06	Картометрич еский метод	2.50	—
5263	—	—	598336. 76	2209084 .99	Картометрич еский метод	2.50	—
5264	—	—	598336. 72	2209084 .92	Картометрич еский метод	2.50	—
5265	—	—	598336. 68	2209084 .85	Картометрич еский метод	2.50	—
5266	—	—	598336. 65	2209084 .77	Картометрич еский метод	2.50	—
5267	—	—	598336. 62	2209084 .69	Картометрич еский метод	2.50	—
5268	—	—	598336. 60	2209084 .61	Картометрич еский метод	2.50	—
5269	—	—	598336. 58	2209084 .54	Картометрич еский метод	2.50	—
5270	—	—	598336. 56	2209084 .45	Картометрич еский метод	2.50	—
5271	—	—	598336. 55	2209084 .37	Картометрич еский метод	2.50	—
5272	—	—	598336. 55	2209084 .29	Картометрич еский метод	2.50	—
5273	—	—	598336. 55	2209084 .21	Картометрич еский метод	2.50	—
5274	—	—	598336. 56	2209084 .13	Картометрич еский метод	2.50	—
5275	—	—	598336. 57	2209084 .04	Картометрич еский метод	2.50	—
5276	—	—	598336. 59	2209083 .96	Картометрич еский метод	2.50	—
5277	—	—	598336. 61	2209083 .88	Картометрич еский метод	2.50	—
5278	—	—	598336. 63	2209083 .81	Картометрич еский метод	2.50	—
5279	—	—	598336. 66	2209083 .73	Картометрич еский метод	2.50	—
5280	—	—	598336. 70	2209083 .66	Картометрич еский метод	2.50	—
5281	—	—	598336. 74	2209083 .59	Картометрич еский метод	2.50	—
5282	—	—	598336. 79	2209083 .52	Картометрич еский метод	2.50	—
5283	—	—	598336. 83	2209083 .45	Картометрич еский метод	2.50	—

ГРАФИЧЕСКОЕ ОПИСАНИЕ

местоположения границ населенных пунктов, территориальных зон,
особо охраняемых природных территорий,
зон с особыми условиями использования территории

**населенного пункта станица Павловская Павловского сельского поселения Павловского
района Краснодарского края**

(наименование объекта, местоположение границ которого описано)

Сведения о местоположении измененных (уточненных) границ объекта

1	2	3	4	5	6	7	8
5284	—	—	598336. 89	2209083 .39	Картометрич еский метод	2.50	—
5285	—	—	598336. 94	2209083 .33	Картометрич еский метод	2.50	—
5286	—	—	598337. 00	2209083 .27	Картометрич еский метод	2.50	—
5287	—	—	598337. 07	2209083 .22	Картометрич еский метод	2.50	—
5288	—	—	598337. 13	2209083 .17	Картометрич еский метод	2.50	—
5289	—	—	598337. 20	2209083 .13	Картометрич еский метод	2.50	—
5290	—	—	598337. 28	2209083 .09	Картометрич еский метод	2.50	—
5291	—	—	598337. 35	2209083 .06	Картометрич еский метод	2.50	—
5292	—	—	598337. 43	2209083 .03	Картометрич еский метод	2.50	—
5293	—	—	598337. 51	2209083 .00	Картометрич еский метод	2.50	—
5294	—	—	598337. 59	2209082 .98	Картометрич еский метод	2.50	—
5295	—	—	598337. 67	2209082 .97	Картометрич еский метод	2.50	—
5296	—	—	598337. 75	2209082 .96	Картометрич еский метод	2.50	—
5297	—	—	598337. 83	2209082 .95	Картометрич еский метод	2.50	—
5197	—	—	598337. 91	2209082 .95	Картометрич еский метод	2.50	—
5298	—	—	599148. 65	2209094 .03	Картометрич еский метод	2.50	—
5299	—	—	599148. 64	2209094 .11	Картометрич еский метод	2.50	—
5300	—	—	599148. 62	2209094 .19	Картометрич еский метод	2.50	—
5301	—	—	599148. 60	2209094 .28	Картометрич еский метод	2.50	—
5302	—	—	599148. 58	2209094 .35	Картометрич еский метод	2.50	—
5303	—	—	599148. 55	2209094 .43	Картометрич еский метод	2.50	—
5304	—	—	599148. 52	2209094 .50	Картометрич еский метод	2.50	—

ГРАФИЧЕСКОЕ ОПИСАНИЕ

местоположения границ населенных пунктов, территориальных зон,
особо охраняемых природных территорий,
зон с особыми условиями использования территории

**населенного пункта станица Павловская Павловского сельского поселения Павловского
района Краснодарского края**

(наименование объекта, местоположение границ которого описано)

Сведения о местоположении измененных (уточненных) границ объекта

1	2	3	4	5	6	7	8
5305	—	—	599148. 48	2209094 .58	Картометрич еский метод	2.50	—
5306	—	—	599148. 44	2209094 .65	Картометрич еский метод	2.50	—
5307	—	—	599148. 39	2209094 .72	Картометрич еский метод	2.50	—
5308	—	—	599148. 34	2209094 .78	Картометрич еский метод	2.50	—
5309	—	—	599148. 29	2209094 .84	Картометрич еский метод	2.50	—
5310	—	—	599148. 23	2209094 .90	Картометрич еский метод	2.50	—
5311	—	—	599148. 16	2209094 .95	Картометрич еский метод	2.50	—
5312	—	—	599148. 10	2209095 .00	Картометрич еский метод	2.50	—
5313	—	—	599148. 03	2209095 .05	Картометрич еский метод	2.50	—
5314	—	—	599147. 96	2209095 .09	Картометрич еский метод	2.50	—
5315	—	—	599147. 89	2209095 .13	Картометрич еский метод	2.50	—
5316	—	—	599147. 81	2209095 .16	Картометрич еский метод	2.50	—
5317	—	—	599147. 73	2209095 .19	Картометрич еский метод	2.50	—
5318	—	—	599147. 66	2209095 .21	Картометрич еский метод	2.50	—
5319	—	—	599147. 58	2209095 .23	Картометрич еский метод	2.50	—
5320	—	—	599147. 49	2209095 .24	Картометрич еский метод	2.50	—
5321	—	—	599147. 41	2209095 .25	Картометрич еский метод	2.50	—
5322	—	—	599147. 33	2209095 .25	Картометрич еский метод	2.50	—
5323	—	—	599147. 25	2209095 .25	Картометрич еский метод	2.50	—
5324	—	—	599147. 17	2209095 .24	Картометрич еский метод	2.50	—
5325	—	—	599147. 09	2209095 .23	Картометрич еский метод	2.50	—
5326	—	—	599147. 01	2209095 .21	Картометрич еский метод	2.50	—
5327	—	—	599146. 93	2209095 .19	Картометрич еский метод	2.50	—

ГРАФИЧЕСКОЕ ОПИСАНИЕ

местоположения границ населенных пунктов, территориальных зон,
особо охраняемых природных территорий,
зон с особыми условиями использования территории

**населенного пункта станица Павловская Павловского сельского поселения Павловского
района Краснодарского края**

(наименование объекта, местоположение границ которого описано)

Сведения о местоположении измененных (уточненных) границ объекта

1	2	3	4	5	6	7	8
5328	—	—	599146. 85	2209095 .16	Картометрич еский метод	2.50	—
5329	—	—	599146. 77	2209095 .13	Картометрич еский метод	2.50	—
5330	—	—	599146. 70	2209095 .09	Картометрич еский метод	2.50	—
5331	—	—	599146. 63	2209095 .05	Картометрич еский метод	2.50	—
5332	—	—	599146. 56	2209095 .00	Картометрич еский метод	2.50	—
5333	—	—	599146. 50	2209094 .95	Картометрич еский метод	2.50	—
5334	—	—	599146. 43	2209094 .90	Картометрич еский метод	2.50	—
5335	—	—	599146. 38	2209094 .84	Картометрич еский метод	2.50	—
5336	—	—	599146. 32	2209094 .78	Картометрич еский метод	2.50	—
5337	—	—	599146. 27	2209094 .72	Картометрич еский метод	2.50	—
5338	—	—	599146. 22	2209094 .65	Картометрич еский метод	2.50	—
5339	—	—	599146. 18	2209094 .58	Картометрич еский метод	2.50	—
5340	—	—	599146. 14	2209094 .50	Картометрич еский метод	2.50	—
5341	—	—	599146. 11	2209094 .43	Картометрич еский метод	2.50	—
5342	—	—	599146. 08	2209094 .35	Картометрич еский метод	2.50	—
5343	—	—	599146. 06	2209094 .28	Картометрич еский метод	2.50	—
5344	—	—	599146. 04	2209094 .19	Картометрич еский метод	2.50	—
5345	—	—	599146. 02	2209094 .11	Картометрич еский метод	2.50	—
5346	—	—	599146. 01	2209094 .03	Картометрич еский метод	2.50	—
5347	—	—	599146. 01	2209093 .95	Картометрич еский метод	2.50	—
5348	—	—	599146. 01	2209093 .87	Картометрич еский метод	2.50	—
5349	—	—	599146. 02	2209093 .79	Картометрич еский метод	2.50	—
5350	—	—	599146. 03	2209093 .70	Картометрич еский метод	2.50	—

ГРАФИЧЕСКОЕ ОПИСАНИЕ

местоположения границ населенных пунктов, территориальных зон,
особо охраняемых природных территорий,
зон с особыми условиями использования территории

**населенного пункта станица Павловская Павловского сельского поселения Павловского
района Краснодарского края**

(наименование объекта, местоположение границ которого описано)

Сведения о местоположении измененных (уточненных) границ объекта

1	2	3	4	5	6	7	8
5351	—	—	599146. 05	2209093 .62	Картометрич еский метод	2.50	—
5352	—	—	599146. 07	2209093 .54	Картометрич еский метод	2.50	—
5353	—	—	599146. 09	2209093 .47	Картометрич еский метод	2.50	—
5354	—	—	599146. 12	2209093 .39	Картометрич еский метод	2.50	—
5355	—	—	599146. 16	2209093 .32	Картометрич еский метод	2.50	—
5356	—	—	599146. 20	2209093 .25	Картометрич еский метод	2.50	—
5357	—	—	599146. 25	2209093 .18	Картометрич еский метод	2.50	—
5358	—	—	599146. 29	2209093 .11	Картометрич еский метод	2.50	—
5359	—	—	599146. 35	2209093 .05	Картометрич еский метод	2.50	—
5360	—	—	599146. 40	2209092 .99	Картометрич еский метод	2.50	—
5361	—	—	599146. 46	2209092 .93	Картометрич еский метод	2.50	—
5362	—	—	599146. 53	2209092 .88	Картометрич еский метод	2.50	—
5363	—	—	599146. 59	2209092 .83	Картометрич еский метод	2.50	—
5364	—	—	599146. 66	2209092 .79	Картометрич еский метод	2.50	—
5365	—	—	599146. 74	2209092 .75	Картометрич еский метод	2.50	—
5366	—	—	599146. 81	2209092 .72	Картометрич еский метод	2.50	—
5367	—	—	599146. 89	2209092 .69	Картометрич еский метод	2.50	—
5368	—	—	599146. 97	2209092 .66	Картометрич еский метод	2.50	—
5369	—	—	599147. 05	2209092 .64	Картометрич еский метод	2.50	—
5370	—	—	599147. 13	2209092 .63	Картометрич еский метод	2.50	—
5371	—	—	599147. 21	2209092 .62	Картометрич еский метод	2.50	—
5372	—	—	599147. 29	2209092 .61	Картометрич еский метод	2.50	—
5373	—	—	599147. 37	2209092 .61	Картометрич еский метод	2.50	—

ГРАФИЧЕСКОЕ ОПИСАНИЕ

местоположения границ населенных пунктов, территориальных зон,
особо охраняемых природных территорий,
зон с особыми условиями использования территории

**населенного пункта станица Павловская Павловского сельского поселения Павловского
района Краснодарского края**

(наименование объекта, местоположение границ которого описано)

Сведения о местоположении измененных (уточненных) границ объекта

1	2	3	4	5	6	7	8
5374	—	—	599147. 45	2209092 .62	Картометрич еский метод	2.50	—
5375	—	—	599147. 53	2209092 .63	Картометрич еский метод	2.50	—
5376	—	—	599147. 62	2209092 .64	Картометрич еский метод	2.50	—
5377	—	—	599147. 69	2209092 .66	Картометрич еский метод	2.50	—
5378	—	—	599147. 77	2209092 .69	Картометрич еский метод	2.50	—
5379	—	—	599147. 85	2209092 .72	Картометрич еский метод	2.50	—
5380	—	—	599147. 92	2209092 .75	Картометрич еский метод	2.50	—
5381	—	—	599148. 00	2209092 .79	Картометрич еский метод	2.50	—
5382	—	—	599148. 07	2209092 .83	Картометрич еский метод	2.50	—
5383	—	—	599148. 13	2209092 .88	Картометрич еский метод	2.50	—
5384	—	—	599148. 20	2209092 .93	Картометрич еский метод	2.50	—
5385	—	—	599148. 26	2209092 .99	Картометрич еский метод	2.50	—
5386	—	—	599148. 31	2209093 .05	Картометрич еский метод	2.50	—
5387	—	—	599148. 37	2209093 .11	Картометрич еский метод	2.50	—
5388	—	—	599148. 42	2209093 .18	Картометрич еский метод	2.50	—
5389	—	—	599148. 46	2209093 .25	Картометрич еский метод	2.50	—
5390	—	—	599148. 50	2209093 .32	Картометрич еский метод	2.50	—
5391	—	—	599148. 54	2209093 .39	Картометрич еский метод	2.50	—
5392	—	—	599148. 57	2209093 .47	Картометрич еский метод	2.50	—
5393	—	—	599148. 59	2209093 .54	Картометрич еский метод	2.50	—
5394	—	—	599148. 61	2209093 .62	Картометрич еский метод	2.50	—
5395	—	—	599148. 63	2209093 .70	Картометрич еский метод	2.50	—
5396	—	—	599148. 64	2209093 .79	Картометрич еский метод	2.50	—

ГРАФИЧЕСКОЕ ОПИСАНИЕ

местоположения границ населенных пунктов, территориальных зон,
особо охраняемых природных территорий,
зон с особыми условиями использования территории

**населенного пункта станица Павловская Павловского сельского поселения Павловского
района Краснодарского края**

(наименование объекта, местоположение границ которого описано)

Сведения о местоположении измененных (уточненных) границ объекта

1	2	3	4	5	6	7	8
5397	—	—	599148. 65	2209093 .87	Картометрич еский метод	2.50	—
5398	—	—	599148. 65	2209093 .95	Картометрич еский метод	2.50	—
5298	—	—	599148. 65	2209094 .03	Картометрич еский метод	2.50	—
5399	—	—	599582. 19	2209027 .76	Картометрич еский метод	2.50	—
5400	—	—	599582. 18	2209027 .84	Картометрич еский метод	2.50	—
5401	—	—	599582. 16	2209027 .92	Картометрич еский метод	2.50	—
5402	—	—	599582. 14	2209028 .00	Картометрич еский метод	2.50	—
5403	—	—	599582. 12	2209028 .08	Картометрич еский метод	2.50	—
5404	—	—	599582. 09	2209028 .16	Картометрич еский метод	2.50	—
5405	—	—	599582. 06	2209028 .24	Картометрич еский метод	2.50	—
5406	—	—	599582. 02	2209028 .31	Картометрич еский метод	2.50	—
5407	—	—	599581. 98	2209028 .38	Картометрич еский метод	2.50	—
5408	—	—	599581. 93	2209028 .45	Картометрич еский метод	2.50	—
5409	—	—	599581. 88	2209028 .51	Картометрич еский метод	2.50	—
5410	—	—	599581. 82	2209028 .57	Картометрич еский метод	2.50	—
5411	—	—	599581. 77	2209028 .63	Картометрич еский метод	2.50	—
5412	—	—	599581. 70	2209028 .68	Картометрич еский метод	2.50	—
5413	—	—	599581. 64	2209028 .73	Картометрич еский метод	2.50	—
5414	—	—	599581. 57	2209028 .78	Картометрич еский метод	2.50	—
5415	—	—	599581. 50	2209028 .82	Картометрич еский метод	2.50	—
5416	—	—	599581. 43	2209028 .86	Картометрич еский метод	2.50	—
5417	—	—	599581. 35	2209028 .89	Картометрич еский метод	2.50	—

ГРАФИЧЕСКОЕ ОПИСАНИЕ

местоположения границ населенных пунктов, территориальных зон,
особо охраняемых природных территорий,
зон с особыми условиями использования территории

**населенного пункта станица Павловская Павловского сельского поселения Павловского
района Краснодарского края**

(наименование объекта, местоположение границ которого описано)

Сведения о местоположении измененных (уточненных) границ объекта

1	2	3	4	5	6	7	8
5418	—	—	599581. 27	2209028 .92	Картометрич еский метод	2.50	—
5419	—	—	599581. 20	2209028 .94	Картометрич еский метод	2.50	—
5420	—	—	599581. 12	2209028 .96	Картометрич еский метод	2.50	—
5421	—	—	599581. 03	2209028 .97	Картометрич еский метод	2.50	—
5422	—	—	599580. 95	2209028 .98	Картометрич еский метод	2.50	—
5423	—	—	599580. 87	2209028 .98	Картометрич еский метод	2.50	—
5424	—	—	599580. 79	2209028 .98	Картометрич еский метод	2.50	—
5425	—	—	599580. 71	2209028 .97	Картометрич еский метод	2.50	—
5426	—	—	599580. 62	2209028 .96	Картометрич еский метод	2.50	—
5427	—	—	599580. 54	2209028 .94	Картометрич еский метод	2.50	—
5428	—	—	599580. 47	2209028 .92	Картометрич еский метод	2.50	—
5429	—	—	599580. 39	2209028 .89	Картометрич еский метод	2.50	—
5430	—	—	599580. 31	2209028 .86	Картометрич еский метод	2.50	—
5431	—	—	599580. 24	2209028 .82	Картометрич еский метод	2.50	—
5432	—	—	599580. 17	2209028 .78	Картометрич еский метод	2.50	—
5433	—	—	599580. 10	2209028 .73	Картометрич еский метод	2.50	—
5434	—	—	599580. 04	2209028 .68	Картометрич еский метод	2.50	—
5435	—	—	599579. 97	2209028 .63	Картометрич еский метод	2.50	—
5436	—	—	599579. 92	2209028 .57	Картометрич еский метод	2.50	—
5437	—	—	599579. 86	2209028 .51	Картометрич еский метод	2.50	—
5438	—	—	599579. 81	2209028 .45	Картометрич еский метод	2.50	—
5439	—	—	599579. 76	2209028 .38	Картометрич еский метод	2.50	—
5440	—	—	599579. 72	2209028 .31	Картометрич еский метод	2.50	—

ГРАФИЧЕСКОЕ ОПИСАНИЕ

местоположения границ населенных пунктов, территориальных зон,
особо охраняемых природных территорий,
зон с особыми условиями использования территории

**населенного пункта станица Павловская Павловского сельского поселения Павловского
района Краснодарского края**

(наименование объекта, местоположение границ которого описано)

Сведения о местоположении измененных (уточненных) границ объекта

1	2	3	4	5	6	7	8
5441	—	—	599579. 68	2209028 .24	Картометрич еский метод	2.50	—
5442	—	—	599579. 65	2209028 .16	Картометрич еский метод	2.50	—
5443	—	—	599579. 62	2209028 .08	Картометрич еский метод	2.50	—
5444	—	—	599579. 60	2209028 .00	Картометрич еский метод	2.50	—
5445	—	—	599579. 58	2209027 .92	Картометрич еский метод	2.50	—
5446	—	—	599579. 56	2209027 .84	Картометрич еский метод	2.50	—
5447	—	—	599579. 55	2209027 .76	Картометрич еский метод	2.50	—
5448	—	—	599579. 55	2209027 .68	Картометрич еский метод	2.50	—
5449	—	—	599579. 55	2209027 .60	Картометрич еский метод	2.50	—
5450	—	—	599579. 56	2209027 .52	Картометрич еский метод	2.50	—
5451	—	—	599579. 57	2209027 .44	Картометрич еский метод	2.50	—
5452	—	—	599579. 59	2209027 .36	Картометрич еский метод	2.50	—
5453	—	—	599579. 61	2209027 .28	Картометрич еский метод	2.50	—
5454	—	—	599579. 63	2209027 .20	Картометрич еский метод	2.50	—
5455	—	—	599579. 66	2209027 .12	Картометрич еский метод	2.50	—
5456	—	—	599579. 70	2209027 .05	Картометрич еский метод	2.50	—
5457	—	—	599579. 74	2209026 .98	Картометрич еский метод	2.50	—
5458	—	—	599579. 79	2209026 .91	Картометрич еский метод	2.50	—
5459	—	—	599579. 83	2209026 .84	Картометрич еский метод	2.50	—
5460	—	—	599579. 89	2209026 .78	Картометрич еский метод	2.50	—
5461	—	—	599579. 94	2209026 .72	Картометрич еский метод	2.50	—
5462	—	—	599580. 00	2209026 .66	Картометрич еский метод	2.50	—
5463	—	—	599580. 07	2209026 .61	Картометрич еский метод	2.50	—

ГРАФИЧЕСКОЕ ОПИСАНИЕ

местоположения границ населенных пунктов, территориальных зон,
особо охраняемых природных территорий,
зон с особыми условиями использования территории

**населенного пункта станица Павловская Павловского сельского поселения Павловского
района Краснодарского края**

(наименование объекта, местоположение границ которого описано)

Сведения о местоположении измененных (уточненных) границ объекта

1	2	3	4	5	6	7	8
5464	—	—	599580. 13	2209026 .56	Картометрич еский метод	2.50	—
5465	—	—	599580. 20	2209026 .52	Картометрич еский метод	2.50	—
5466	—	—	599580. 28	2209026 .48	Картометрич еский метод	2.50	—
5467	—	—	599580. 35	2209026 .45	Картометрич еский метод	2.50	—
5468	—	—	599580. 43	2209026 .42	Картометрич еский метод	2.50	—
5469	—	—	599580. 51	2209026 .39	Картометрич еский метод	2.50	—
5470	—	—	599580. 58	2209026 .37	Картометрич еский метод	2.50	—
5471	—	—	599580. 67	2209026 .36	Картометрич еский метод	2.50	—
5472	—	—	599580. 75	2209026 .35	Картометрич еский метод	2.50	—
5473	—	—	599580. 83	2209026 .34	Картометрич еский метод	2.50	—
5474	—	—	599580. 91	2209026 .34	Картометрич еский метод	2.50	—
5475	—	—	599580. 99	2209026 .35	Картометрич еский метод	2.50	—
5476	—	—	599581. 07	2209026 .36	Картометрич еский метод	2.50	—
5477	—	—	599581. 16	2209026 .37	Картометрич еский метод	2.50	—
5478	—	—	599581. 23	2209026 .39	Картометрич еский метод	2.50	—
5479	—	—	599581. 31	2209026 .42	Картометрич еский метод	2.50	—
5480	—	—	599581. 39	2209026 .45	Картометрич еский метод	2.50	—
5481	—	—	599581. 46	2209026 .48	Картометрич еский метод	2.50	—
5482	—	—	599581. 54	2209026 .52	Картометрич еский метод	2.50	—
5483	—	—	599581. 61	2209026 .56	Картометрич еский метод	2.50	—
5484	—	—	599581. 67	2209026 .61	Картометрич еский метод	2.50	—
5485	—	—	599581. 74	2209026 .66	Картометрич еский метод	2.50	—
5486	—	—	599581. 80	2209026 .72	Картометрич еский метод	2.50	—

ГРАФИЧЕСКОЕ ОПИСАНИЕ

местоположения границ населенных пунктов, территориальных зон,
особо охраняемых природных территорий,
зон с особыми условиями использования территории

**населенного пункта станица Павловская Павловского сельского поселения Павловского
района Краснодарского края**

(наименование объекта, местоположение границ которого описано)

Сведения о местоположении измененных (уточненных) границ объекта

1	2	3	4	5	6	7	8
5487	—	—	599581. 85	2209026 .78	Картометрич еский метод	2.50	—
5488	—	—	599581. 91	2209026 .84	Картометрич еский метод	2.50	—
5489	—	—	599581. 95	2209026 .91	Картометрич еский метод	2.50	—
5490	—	—	599582. 00	2209026 .98	Картометрич еский метод	2.50	—
5491	—	—	599582. 04	2209027 .05	Картометрич еский метод	2.50	—
5492	—	—	599582. 08	2209027 .12	Картометрич еский метод	2.50	—
5493	—	—	599582. 11	2209027 .20	Картометрич еский метод	2.50	—
5494	—	—	599582. 13	2209027 .28	Картометрич еский метод	2.50	—
5495	—	—	599582. 15	2209027 .36	Картометрич еский метод	2.50	—
5496	—	—	599582. 17	2209027 .44	Картометрич еский метод	2.50	—
5497	—	—	599582. 18	2209027 .52	Картометрич еский метод	2.50	—
5498	—	—	599582. 19	2209027 .60	Картометрич еский метод	2.50	—
5499	—	—	599582. 19	2209027 .68	Картометрич еский метод	2.50	—
5399	—	—	599582. 19	2209027 .76	Картометрич еский метод	2.50	—
5500	—	—	598557. 53	2209085 .47	Картометрич еский метод	2.50	—
5501	—	—	598557. 61	2209085 .48	Картометрич еский метод	2.50	—
5502	—	—	598557. 69	2209085 .49	Картометрич еский метод	2.50	—
5503	—	—	598557. 78	2209085 .50	Картометрич еский метод	2.50	—
5504	—	—	598557. 85	2209085 .52	Картометрич еский метод	2.50	—
5505	—	—	598557. 93	2209085 .55	Картометрич еский метод	2.50	—
5506	—	—	598558. 01	2209085 .58	Картометрич еский метод	2.50	—
5507	—	—	598558. 08	2209085 .61	Картометрич еский метод	2.50	—

ГРАФИЧЕСКОЕ ОПИСАНИЕ

местоположения границ населенных пунктов, территориальных зон,
особо охраняемых природных территорий,
зон с особыми условиями использования территории

**населенного пункта станица Павловская Павловского сельского поселения Павловского
района Краснодарского края**

(наименование объекта, местоположение границ которого описано)

Сведения о местоположении измененных (уточненных) границ объекта

1	2	3	4	5	6	7	8
5508	—	—	598558. 16	2209085 .65	Картометрич еский метод	2.50	—
5509	—	—	598558. 23	2209085 .69	Картометрич еский метод	2.50	—
5510	—	—	598558. 29	2209085 .74	Картометрич еский метод	2.50	—
5511	—	—	598558. 36	2209085 .79	Картометрич еский метод	2.50	—
5512	—	—	598558. 42	2209085 .85	Картометрич еский метод	2.50	—
5513	—	—	598558. 47	2209085 .91	Картометрич еский метод	2.50	—
5514	—	—	598558. 53	2209085 .97	Картометрич еский метод	2.50	—
5515	—	—	598558. 57	2209086 .04	Картометрич еский метод	2.50	—
5516	—	—	598558. 62	2209086 .11	Картометрич еский метод	2.50	—
5517	—	—	598558. 66	2209086 .18	Картометрич еский метод	2.50	—
5518	—	—	598558. 70	2209086 .25	Картометрич еский метод	2.50	—
5519	—	—	598558. 73	2209086 .33	Картометрич еский метод	2.50	—
5520	—	—	598558. 75	2209086 .40	Картометрич еский метод	2.50	—
5521	—	—	598558. 77	2209086 .48	Картометрич еский метод	2.50	—
5522	—	—	598558. 79	2209086 .56	Картометрич еский метод	2.50	—
5523	—	—	598558. 80	2209086 .65	Картометрич еский метод	2.50	—
5524	—	—	598558. 81	2209086 .73	Картометрич еский метод	2.50	—
5525	—	—	598558. 81	2209086 .81	Картометрич еский метод	2.50	—
5526	—	—	598558. 81	2209086 .89	Картометрич еский метод	2.50	—
5527	—	—	598558. 80	2209086 .97	Картометрич еский метод	2.50	—
5528	—	—	598558. 78	2209087 .06	Картометрич еский метод	2.50	—
5529	—	—	598558. 76	2209087 .13	Картометрич еский метод	2.50	—
5530	—	—	598558. 74	2209087 .21	Картометрич еский метод	2.50	—

ГРАФИЧЕСКОЕ ОПИСАНИЕ

местоположения границ населенных пунктов, территориальных зон,
особо охраняемых природных территорий,
зон с особыми условиями использования территории

**населенного пункта станица Павловская Павловского сельского поселения Павловского
района Краснодарского края**

(наименование объекта, местоположение границ которого описано)

Сведения о местоположении измененных (уточненных) границ объекта

1	2	3	4	5	6	7	8
5531	—	—	598558. 71	2209087 .29	Картометрич еский метод	2.50	—
5532	—	—	598558. 68	2209087 .37	Картометрич еский метод	2.50	—
5533	—	—	598558. 64	2209087 .44	Картометрич еский метод	2.50	—
5534	—	—	598558. 60	2209087 .51	Картометрич еский метод	2.50	—
5535	—	—	598558. 55	2209087 .58	Картометрич еский метод	2.50	—
5536	—	—	598558. 50	2209087 .64	Картометрич еский метод	2.50	—
5537	—	—	598558. 45	2209087 .70	Картометрич еский метод	2.50	—
5538	—	—	598558. 39	2209087 .76	Картометрич еский метод	2.50	—
5539	—	—	598558. 32	2209087 .81	Картометрич еский метод	2.50	—
5540	—	—	598558. 26	2209087 .86	Картометрич еский метод	2.50	—
5541	—	—	598558. 19	2209087 .91	Картометрич еский метод	2.50	—
5542	—	—	598558. 12	2209087 .95	Картометрич еский метод	2.50	—
5543	—	—	598558. 05	2209087 .99	Картометрич еский метод	2.50	—
5544	—	—	598557. 97	2209088 .02	Картометрич еский метод	2.50	—
5545	—	—	598557. 89	2209088 .05	Картометрич еский метод	2.50	—
5546	—	—	598557. 82	2209088 .07	Картометрич еский метод	2.50	—
5547	—	—	598557. 74	2209088 .09	Картометрич еский метод	2.50	—
5548	—	—	598557. 65	2209088 .10	Картометрич еский метод	2.50	—
5549	—	—	598557. 57	2209088 .11	Картометрич еский метод	2.50	—
5550	—	—	598557. 49	2209088 .11	Картометрич еский метод	2.50	—
5551	—	—	598557. 41	2209088 .11	Картометрич еский метод	2.50	—
5552	—	—	598557. 33	2209088 .10	Картометрич еский метод	2.50	—
5553	—	—	598557. 25	2209088 .09	Картометрич еский метод	2.50	—

ГРАФИЧЕСКОЕ ОПИСАНИЕ

местоположения границ населенных пунктов, территориальных зон,
особо охраняемых природных территорий,
зон с особыми условиями использования территории

**населенного пункта станица Павловская Павловского сельского поселения Павловского
района Краснодарского края**

(наименование объекта, местоположение границ которого описано)

Сведения о местоположении измененных (уточненных) границ объекта

1	2	3	4	5	6	7	8
5554	—	—	598557. 17	2209088 .07	Картометрич еский метод	2.50	—
5555	—	—	598557. 09	2209088 .05	Картометрич еский метод	2.50	—
5556	—	—	598557. 01	2209088 .02	Картометрич еский метод	2.50	—
5557	—	—	598556. 93	2209087 .99	Картометрич еский метод	2.50	—
5558	—	—	598556. 86	2209087 .95	Картометрич еский метод	2.50	—
5559	—	—	598556. 79	2209087 .91	Картометрич еский метод	2.50	—
5560	—	—	598556. 72	2209087 .86	Картометрич еский метод	2.50	—
5561	—	—	598556. 66	2209087 .81	Картометрич еский метод	2.50	—
5562	—	—	598556. 59	2209087 .76	Картометрич еский метод	2.50	—
5563	—	—	598556. 54	2209087 .70	Картометрич еский метод	2.50	—
5564	—	—	598556. 48	2209087 .64	Картометрич еский метод	2.50	—
5565	—	—	598556. 43	2209087 .58	Картометрич еский метод	2.50	—
5566	—	—	598556. 38	2209087 .51	Картометрич еский метод	2.50	—
5567	—	—	598556. 34	2209087 .44	Картометрич еский метод	2.50	—
5568	—	—	598556. 30	2209087 .37	Картометрич еский метод	2.50	—
5569	—	—	598556. 27	2209087 .29	Картометрич еский метод	2.50	—
5570	—	—	598556. 24	2209087 .21	Картометрич еский метод	2.50	—
5571	—	—	598556. 22	2209087 .13	Картометрич еский метод	2.50	—
5572	—	—	598556. 20	2209087 .06	Картометрич еский метод	2.50	—
5573	—	—	598556. 18	2209086 .97	Картометрич еский метод	2.50	—
5574	—	—	598556. 17	2209086 .89	Картометрич еский метод	2.50	—
5575	—	—	598556. 17	2209086 .81	Картометрич еский метод	2.50	—
5576	—	—	598556. 17	2209086 .73	Картометрич еский метод	2.50	—

ГРАФИЧЕСКОЕ ОПИСАНИЕ

местоположения границ населенных пунктов, территориальных зон,
особо охраняемых природных территорий,
зон с особыми условиями использования территории

**населенного пункта станица Павловская Павловского сельского поселения Павловского
района Краснодарского края**

(наименование объекта, местоположение границ которого описано)

Сведения о местоположении измененных (уточненных) границ объекта

1	2	3	4	5	6	7	8
5577	—	—	598556. 18	2209086 .65	Картометрич еский метод	2.50	—
5578	—	—	598556. 19	2209086 .56	Картометрич еский метод	2.50	—
5579	—	—	598556. 21	2209086 .48	Картометрич еский метод	2.50	—
5580	—	—	598556. 23	2209086 .40	Картометрич еский метод	2.50	—
5581	—	—	598556. 25	2209086 .33	Картометрич еский метод	2.50	—
5582	—	—	598556. 29	2209086 .25	Картометрич еский метод	2.50	—
5583	—	—	598556. 32	2209086 .18	Картометрич еский метод	2.50	—
5584	—	—	598556. 36	2209086 .11	Картометрич еский метод	2.50	—
5585	—	—	598556. 41	2209086 .04	Картометрич еский метод	2.50	—
5586	—	—	598556. 45	2209085 .97	Картометрич еский метод	2.50	—
5587	—	—	598556. 51	2209085 .91	Картометрич еский метод	2.50	—
5588	—	—	598556. 56	2209085 .85	Картометрич еский метод	2.50	—
5589	—	—	598556. 62	2209085 .79	Картометрич еский метод	2.50	—
5590	—	—	598556. 69	2209085 .74	Картометрич еский метод	2.50	—
5591	—	—	598556. 75	2209085 .69	Картометрич еский метод	2.50	—
5592	—	—	598556. 82	2209085 .65	Картометрич еский метод	2.50	—
5593	—	—	598556. 90	2209085 .61	Картометрич еский метод	2.50	—
5594	—	—	598556. 97	2209085 .58	Картометрич еский метод	2.50	—
5595	—	—	598557. 05	2209085 .55	Картометрич еский метод	2.50	—
5596	—	—	598557. 13	2209085 .52	Картометрич еский метод	2.50	—
5597	—	—	598557. 21	2209085 .50	Картометрич еский метод	2.50	—
5598	—	—	598557. 29	2209085 .49	Картометрич еский метод	2.50	—
5599	—	—	598557. 37	2209085 .48	Картометрич еский метод	2.50	—

ГРАФИЧЕСКОЕ ОПИСАНИЕ

местоположения границ населенных пунктов, территориальных зон,
особо охраняемых природных территорий,
зон с особыми условиями использования территории

**населенного пункта станица Павловская Павловского сельского поселения Павловского
района Краснодарского края**

(наименование объекта, местоположение границ которого описано)

Сведения о местоположении измененных (уточненных) границ объекта

1	2	3	4	5	6	7	8
5600	—	—	598557. 45	2209085 .47	Картометрич еский метод	2.50	—
5500	—	—	598557. 53	2209085 .47	Картометрич еский метод	2.50	—
5601	—	—	598590. 32	2209036 .90	Картометрич еский метод	2.50	—
5602	—	—	598590. 40	2209036 .91	Картометрич еский метод	2.50	—
5603	—	—	598590. 48	2209036 .92	Картометрич еский метод	2.50	—
5604	—	—	598590. 57	2209036 .93	Картометрич еский метод	2.50	—
5605	—	—	598590. 64	2209036 .95	Картометрич еский метод	2.50	—
5606	—	—	598590. 72	2209036 .98	Картометрич еский метод	2.50	—
5607	—	—	598590. 80	2209037 .01	Картометрич еский метод	2.50	—
5608	—	—	598590. 87	2209037 .04	Картометрич еский метод	2.50	—
5609	—	—	598590. 95	2209037 .08	Картометрич еский метод	2.50	—
5610	—	—	598591. 02	2209037 .12	Картометрич еский метод	2.50	—
5611	—	—	598591. 08	2209037 .17	Картометрич еский метод	2.50	—
5612	—	—	598591. 15	2209037 .22	Картометрич еский метод	2.50	—
5613	—	—	598591. 21	2209037 .28	Картометрич еский метод	2.50	—
5614	—	—	598591. 26	2209037 .34	Картометрич еский метод	2.50	—
5615	—	—	598591. 32	2209037 .40	Картометрич еский метод	2.50	—
5616	—	—	598591. 36	2209037 .47	Картометрич еский метод	2.50	—
5617	—	—	598591. 41	2209037 .54	Картометрич еский метод	2.50	—
5618	—	—	598591. 45	2209037 .61	Картометрич еский метод	2.50	—
5619	—	—	598591. 49	2209037 .68	Картометрич еский метод	2.50	—
5620	—	—	598591. 52	2209037 .76	Картометрич еский метод	2.50	—

ГРАФИЧЕСКОЕ ОПИСАНИЕ

местоположения границ населенных пунктов, территориальных зон,
особо охраняемых природных территорий,
зон с особыми условиями использования территории

**населенного пункта станица Павловская Павловского сельского поселения Павловского
района Краснодарского края**

(наименование объекта, местоположение границ которого описано)

Сведения о местоположении измененных (уточненных) границ объекта

1	2	3	4	5	6	7	8
5621	—	—	598591. 54	2209037 .84	Картометрич еский метод	2.50	—
5622	—	—	598591. 56	2209037 .92	Картометрич еский метод	2.50	—
5623	—	—	598591. 58	2209038 .00	Картометрич еский метод	2.50	—
5624	—	—	598591. 59	2209038 .08	Картометрич еский метод	2.50	—
5625	—	—	598591. 60	2209038 .16	Картометрич еский метод	2.50	—
5626	—	—	598591. 60	2209038 .24	Картометрич еский метод	2.50	—
5627	—	—	598591. 60	2209038 .32	Картометрич еский метод	2.50	—
5628	—	—	598591. 59	2209038 .40	Картометрич еский метод	2.50	—
5629	—	—	598591. 57	2209038 .48	Картометрич еский метод	2.50	—
5630	—	—	598591. 55	2209038 .56	Картометрич еский метод	2.50	—
5631	—	—	598591. 53	2209038 .64	Картометрич еский метод	2.50	—
5632	—	—	598591. 50	2209038 .72	Картометрич еский метод	2.50	—
5633	—	—	598591. 47	2209038 .80	Картометрич еский метод	2.50	—
5634	—	—	598591. 43	2209038 .87	Картометрич еский метод	2.50	—
5635	—	—	598591. 39	2209038 .94	Картометрич еский метод	2.50	—
5636	—	—	598591. 34	2209039 .01	Картометрич еский метод	2.50	—
5637	—	—	598591. 29	2209039 .07	Картометрич еский метод	2.50	—
5638	—	—	598591. 23	2209039 .13	Картометрич еский метод	2.50	—
5639	—	—	598591. 18	2209039 .19	Картометрич еский метод	2.50	—
5640	—	—	598591. 11	2209039 .24	Картометрич еский метод	2.50	—
5641	—	—	598591. 05	2209039 .29	Картометрич еский метод	2.50	—
5642	—	—	598590. 98	2209039 .34	Картометрич еский метод	2.50	—
5643	—	—	598590. 91	2209039 .38	Картометрич еский метод	2.50	—

ГРАФИЧЕСКОЕ ОПИСАНИЕ

местоположения границ населенных пунктов, территориальных зон,
особо охраняемых природных территорий,
зон с особыми условиями использования территории

**населенного пункта станица Павловская Павловского сельского поселения Павловского
района Краснодарского края**

(наименование объекта, местоположение границ которого описано)

Сведения о местоположении измененных (уточненных) границ объекта

1	2	3	4	5	6	7	8
5644	—	—	598590. 84	2209039 .42	Картометрич еский метод	2.50	—
5645	—	—	598590. 76	2209039 .45	Картометрич еский метод	2.50	—
5646	—	—	598590. 68	2209039 .48	Картометрич еский метод	2.50	—
5647	—	—	598590. 60	2209039 .50	Картометрич еский метод	2.50	—
5648	—	—	598590. 52	2209039 .52	Картометрич еский метод	2.50	—
5649	—	—	598590. 44	2209039 .53	Картометрич еский метод	2.50	—
5650	—	—	598590. 36	2209039 .54	Картометрич еский метод	2.50	—
5651	—	—	598590. 28	2209039 .54	Картометрич еский метод	2.50	—
5652	—	—	598590. 20	2209039 .54	Картометрич еский метод	2.50	—
5653	—	—	598590. 12	2209039 .53	Картометрич еский метод	2.50	—
5654	—	—	598590. 04	2209039 .52	Картометрич еский метод	2.50	—
5655	—	—	598589. 95	2209039 .50	Картометрич еский метод	2.50	—
5656	—	—	598589. 88	2209039 .48	Картометрич еский метод	2.50	—
5657	—	—	598589. 80	2209039 .45	Картометрич еский метод	2.50	—
5658	—	—	598589. 72	2209039 .42	Картометрич еский метод	2.50	—
5659	—	—	598589. 65	2209039 .38	Картометрич еский метод	2.50	—
5660	—	—	598589. 58	2209039 .34	Картометрич еский метод	2.50	—
5661	—	—	598589. 51	2209039 .29	Картометрич еский метод	2.50	—
5662	—	—	598589. 45	2209039 .24	Картометрич еский метод	2.50	—
5663	—	—	598589. 38	2209039 .19	Картометрич еский метод	2.50	—
5664	—	—	598589. 32	2209039 .13	Картометрич еский метод	2.50	—
5665	—	—	598589. 27	2209039 .07	Картометрич еский метод	2.50	—
5666	—	—	598589. 22	2209039 .01	Картометрич еский метод	2.50	—

ГРАФИЧЕСКОЕ ОПИСАНИЕ

местоположения границ населенных пунктов, территориальных зон,
особо охраняемых природных территорий,
зон с особыми условиями использования территории

**населенного пункта станица Павловская Павловского сельского поселения Павловского
района Краснодарского края**

(наименование объекта, местоположение границ которого описано)

Сведения о местоположении измененных (уточненных) границ объекта

1	2	3	4	5	6	7	8
5667	—	—	598589. 17	2209038 .94	Картометрич еский метод	2.50	—
5668	—	—	598589. 13	2209038 .87	Картометрич еский метод	2.50	—
5669	—	—	598589. 09	2209038 .80	Картометрич еский метод	2.50	—
5670	—	—	598589. 06	2209038 .72	Картометрич еский метод	2.50	—
5671	—	—	598589. 03	2209038 .64	Картометрич еский метод	2.50	—
5672	—	—	598589. 01	2209038 .56	Картометрич еский метод	2.50	—
5673	—	—	598588. 99	2209038 .48	Картометрич еский метод	2.50	—
5674	—	—	598588. 97	2209038 .40	Картометрич еский метод	2.50	—
5675	—	—	598588. 96	2209038 .32	Картометрич еский метод	2.50	—
5676	—	—	598588. 96	2209038 .24	Картометрич еский метод	2.50	—
5677	—	—	598588. 96	2209038 .16	Картометрич еский метод	2.50	—
5678	—	—	598588. 97	2209038 .08	Картометрич еский метод	2.50	—
5679	—	—	598588. 98	2209038 .00	Картометрич еский метод	2.50	—
5680	—	—	598589. 00	2209037 .92	Картометрич еский метод	2.50	—
5681	—	—	598589. 02	2209037 .84	Картометрич еский метод	2.50	—
5682	—	—	598589. 04	2209037 .76	Картометрич еский метод	2.50	—
5683	—	—	598589. 07	2209037 .68	Картометрич еский метод	2.50	—
5684	—	—	598589. 11	2209037 .61	Картометрич еский метод	2.50	—
5685	—	—	598589. 15	2209037 .54	Картометрич еский метод	2.50	—
5686	—	—	598589. 20	2209037 .47	Картометрич еский метод	2.50	—
5687	—	—	598589. 24	2209037 .40	Картометрич еский метод	2.50	—
5688	—	—	598589. 30	2209037 .34	Картометрич еский метод	2.50	—
5689	—	—	598589. 35	2209037 .28	Картометрич еский метод	2.50	—

ГРАФИЧЕСКОЕ ОПИСАНИЕ

местоположения границ населенных пунктов, территориальных зон,
особо охраняемых природных территорий,
зон с особыми условиями использования территории

**населенного пункта станица Павловская Павловского сельского поселения Павловского
района Краснодарского края**

(наименование объекта, местоположение границ которого описано)

Сведения о местоположении измененных (уточненных) границ объекта

1	2	3	4	5	6	7	8
5690	—	—	598589. 41	2209037 .22	Картометрич еский метод	2.50	—
5691	—	—	598589. 48	2209037 .17	Картометрич еский метод	2.50	—
5692	—	—	598589. 54	2209037 .12	Картометрич еский метод	2.50	—
5693	—	—	598589. 61	2209037 .08	Картометрич еский метод	2.50	—
5694	—	—	598589. 69	2209037 .04	Картометрич еский метод	2.50	—
5695	—	—	598589. 76	2209037 .01	Картометрич еский метод	2.50	—
5696	—	—	598589. 84	2209036 .98	Картометрич еский метод	2.50	—
5697	—	—	598589. 92	2209036 .95	Картометрич еский метод	2.50	—
5698	—	—	598589. 99	2209036 .93	Картометрич еский метод	2.50	—
5699	—	—	598590. 08	2209036 .92	Картометрич еский метод	2.50	—
5700	—	—	598590. 16	2209036 .91	Картометрич еский метод	2.50	—
5701	—	—	598590. 24	2209036 .90	Картометрич еский метод	2.50	—
5601	—	—	598590. 32	2209036 .90	Картометрич еский метод	2.50	—
5702	—	—	600629. 01	2205000 .69	Картометрич еский метод	2.50	—
5703	—	—	600629. 09	2205000 .70	Картометрич еский метод	2.50	—
5704	—	—	600629. 17	2205000 .71	Картометрич еский метод	2.50	—
5705	—	—	600629. 25	2205000 .72	Картометрич еский метод	2.50	—
5706	—	—	600629. 33	2205000 .74	Картометрич еский метод	2.50	—
5707	—	—	600629. 41	2205000 .77	Картометрич еский метод	2.50	—
5708	—	—	600629. 49	2205000 .80	Картометрич еский метод	2.50	—
5709	—	—	600629. 56	2205000 .83	Картометрич еский метод	2.50	—
5710	—	—	600629. 64	2205000 .87	Картометрич еский метод	2.50	—

ГРАФИЧЕСКОЕ ОПИСАНИЕ

местоположения границ населенных пунктов, территориальных зон,
особо охраняемых природных территорий,
зон с особыми условиями использования территории

**населенного пункта станица Павловская Павловского сельского поселения Павловского
района Краснодарского края**

(наименование объекта, местоположение границ которого описано)

Сведения о местоположении измененных (уточненных) границ объекта

1	2	3	4	5	6	7	8
5711	—	—	600629. 71	2205000 .91	Картометрич еский метод	2.50	—
5712	—	—	600629. 77	2205000 .96	Картометрич еский метод	2.50	—
5713	—	—	600629. 84	2205001 .01	Картометрич еский метод	2.50	—
5714	—	—	600629. 90	2205001 .07	Картометрич еский метод	2.50	—
5715	—	—	600629. 95	2205001 .13	Картометрич еский метод	2.50	—
5716	—	—	600630. 01	2205001 .19	Картометрич еский метод	2.50	—
5717	—	—	600630. 05	2205001 .26	Картометрич еский метод	2.50	—
5718	—	—	600630. 10	2205001 .33	Картометрич еский метод	2.50	—
5719	—	—	600630. 14	2205001 .40	Картометрич еский метод	2.50	—
5720	—	—	600630. 18	2205001 .47	Картометрич еский метод	2.50	—
5721	—	—	600630. 21	2205001 .55	Картометрич еский метод	2.50	—
5722	—	—	600630. 23	2205001 .62	Картометрич еский метод	2.50	—
5723	—	—	600630. 25	2205001 .70	Картометрич еский метод	2.50	—
5724	—	—	600630. 27	2205001 .78	Картометрич еский метод	2.50	—
5725	—	—	600630. 28	2205001 .87	Картометрич еский метод	2.50	—
5726	—	—	600630. 29	2205001 .95	Картометрич еский метод	2.50	—
5727	—	—	600630. 29	2205002 .03	Картометрич еский метод	2.50	—
5728	—	—	600630. 29	2205002 .11	Картометрич еский метод	2.50	—
5729	—	—	600630. 28	2205002 .19	Картометрич еский метод	2.50	—
5730	—	—	600630. 26	2205002 .28	Картометрич еский метод	2.50	—
5731	—	—	600630. 24	2205002 .36	Картометрич еский метод	2.50	—
5732	—	—	600630. 22	2205002 .43	Картометрич еский метод	2.50	—
5733	—	—	600630. 19	2205002 .51	Картометрич еский метод	2.50	—

ГРАФИЧЕСКОЕ ОПИСАНИЕ

местоположения границ населенных пунктов, территориальных зон,
особо охраняемых природных территорий,
зон с особыми условиями использования территории

**населенного пункта станица Павловская Павловского сельского поселения Павловского
района Краснодарского края**

(наименование объекта, местоположение границ которого описано)

Сведения о местоположении измененных (уточненных) границ объекта

1	2	3	4	5	6	7	8
5734	—	—	600630. 16	2205002 .58	Картометрич еский метод	2.50	—
5735	—	—	600630. 12	2205002 .66	Картометрич еский метод	2.50	—
5736	—	—	600630. 08	2205002 .73	Картометрич еский метод	2.50	—
5737	—	—	600630. 03	2205002 .80	Картометрич еский метод	2.50	—
5738	—	—	600629. 98	2205002 .86	Картометрич еский метод	2.50	—
5739	—	—	600629. 92	2205002 .92	Картометрич еский метод	2.50	—
5740	—	—	600629. 87	2205002 .98	Картометрич еский метод	2.50	—
5741	—	—	600629. 80	2205003 .03	Картометрич еский метод	2.50	—
5742	—	—	600629. 74	2205003 .08	Картометрич еский метод	2.50	—
5743	—	—	600629. 67	2205003 .13	Картометрич еский метод	2.50	—
5744	—	—	600629. 60	2205003 .17	Картометрич еский метод	2.50	—
5745	—	—	600629. 53	2205003 .21	Картометрич еский метод	2.50	—
5746	—	—	600629. 45	2205003 .24	Картометрич еский метод	2.50	—
5747	—	—	600629. 37	2205003 .27	Картометрич еский метод	2.50	—
5748	—	—	600629. 29	2205003 .29	Картометрич еский метод	2.50	—
5749	—	—	600629. 21	2205003 .31	Картометрич еский метод	2.50	—
5750	—	—	600629. 13	2205003 .32	Картометрич еский метод	2.50	—
5751	—	—	600629. 05	2205003 .33	Картометрич еский метод	2.50	—
5752	—	—	600628. 97	2205003 .33	Картометрич еский метод	2.50	—
5753	—	—	600628. 89	2205003 .33	Картометрич еский метод	2.50	—
5754	—	—	600628. 81	2205003 .32	Картометрич еский метод	2.50	—
5755	—	—	600628. 72	2205003 .31	Картометрич еский метод	2.50	—
5756	—	—	600628. 64	2205003 .29	Картометрич еский метод	2.50	—

ГРАФИЧЕСКОЕ ОПИСАНИЕ

местоположения границ населенных пунктов, территориальных зон,
особо охраняемых природных территорий,
зон с особыми условиями использования территории

**населенного пункта станица Павловская Павловского сельского поселения Павловского
района Краснодарского края**

(наименование объекта, местоположение границ которого описано)

Сведения о местоположении измененных (уточненных) границ объекта

1	2	3	4	5	6	7	8
5757	—	—	600628. 57	2205003 .27	Картометрич еский метод	2.50	—
5758	—	—	600628. 49	2205003 .24	Картометрич еский метод	2.50	—
5759	—	—	600628. 41	2205003 .21	Картометрич еский метод	2.50	—
5760	—	—	600628. 34	2205003 .17	Картометрич еский метод	2.50	—
5761	—	—	600628. 27	2205003 .13	Картометрич еский метод	2.50	—
5762	—	—	600628. 20	2205003 .08	Картометрич еский метод	2.50	—
5763	—	—	600628. 14	2205003 .03	Картометрич еский метод	2.50	—
5764	—	—	600628. 07	2205002 .98	Картометрич еский метод	2.50	—
5765	—	—	600628. 01	2205002 .92	Картометрич еский метод	2.50	—
5766	—	—	600627. 96	2205002 .86	Картометрич еский метод	2.50	—
5767	—	—	600627. 91	2205002 .80	Картометрич еский метод	2.50	—
5768	—	—	600627. 86	2205002 .73	Картометрич еский метод	2.50	—
5769	—	—	600627. 82	2205002 .66	Картометрич еский метод	2.50	—
5770	—	—	600627. 78	2205002 .58	Картометрич еский метод	2.50	—
5771	—	—	600627. 75	2205002 .51	Картометрич еский метод	2.50	—
5772	—	—	600627. 72	2205002 .43	Картометрич еский метод	2.50	—
5773	—	—	600627. 70	2205002 .36	Картометрич еский метод	2.50	—
5774	—	—	600627. 68	2205002 .28	Картометрич еский метод	2.50	—
5775	—	—	600627. 66	2205002 .19	Картометрич еский метод	2.50	—
5776	—	—	600627. 65	2205002 .11	Картометрич еский метод	2.50	—
5777	—	—	600627. 65	2205002 .03	Картометрич еский метод	2.50	—
5778	—	—	600627. 65	2205001 .95	Картометрич еский метод	2.50	—
5779	—	—	600627. 66	2205001 .87	Картометрич еский метод	2.50	—

ГРАФИЧЕСКОЕ ОПИСАНИЕ

местоположения границ населенных пунктов, территориальных зон,
особо охраняемых природных территорий,
зон с особыми условиями использования территории

**населенного пункта станица Павловская Павловского сельского поселения Павловского
района Краснодарского края**

(наименование объекта, местоположение границ которого описано)

Сведения о местоположении измененных (уточненных) границ объекта

1	2	3	4	5	6	7	8
5780	—	—	600627. 67	2205001 .78	Картометрич еский метод	2.50	—
5781	—	—	600627. 69	2205001 .70	Картометрич еский метод	2.50	—
5782	—	—	600627. 71	2205001 .62	Картометрич еский метод	2.50	—
5783	—	—	600627. 73	2205001 .55	Картометрич еский метод	2.50	—
5784	—	—	600627. 76	2205001 .47	Картометрич еский метод	2.50	—
5785	—	—	600627. 80	2205001 .40	Картометрич еский метод	2.50	—
5786	—	—	600627. 84	2205001 .33	Картометрич еский метод	2.50	—
5787	—	—	600627. 89	2205001 .26	Картометрич еский метод	2.50	—
5788	—	—	600627. 93	2205001 .19	Картометрич еский метод	2.50	—
5789	—	—	600627. 99	2205001 .13	Картометрич еский метод	2.50	—
5790	—	—	600628. 04	2205001 .07	Картометрич еский метод	2.50	—
5791	—	—	600628. 10	2205001 .01	Картометрич еский метод	2.50	—
5792	—	—	600628. 17	2205000 .96	Картометрич еский метод	2.50	—
5793	—	—	600628. 23	2205000 .91	Картометрич еский метод	2.50	—
5794	—	—	600628. 30	2205000 .87	Картометрич еский метод	2.50	—
5795	—	—	600628. 38	2205000 .83	Картометрич еский метод	2.50	—
5796	—	—	600628. 45	2205000 .80	Картометрич еский метод	2.50	—
5797	—	—	600628. 53	2205000 .77	Картометрич еский метод	2.50	—
5798	—	—	600628. 60	2205000 .74	Картометрич еский метод	2.50	—
5799	—	—	600628. 68	2205000 .72	Картометрич еский метод	2.50	—
5800	—	—	600628. 77	2205000 .71	Картометрич еский метод	2.50	—
5801	—	—	600628. 85	2205000 .70	Картометрич еский метод	2.50	—
5802	—	—	600628. 93	2205000 .69	Картометрич еский метод	2.50	—

ГРАФИЧЕСКОЕ ОПИСАНИЕ

местоположения границ населенных пунктов, территориальных зон,
особо охраняемых природных территорий,
зон с особыми условиями использования территории

**населенного пункта станица Павловская Павловского сельского поселения Павловского
района Краснодарского края**

(наименование объекта, местоположение границ которого описано)

Сведения о местоположении измененных (уточненных) границ объекта

1	2	3	4	5	6	7	8
5702	—	—	600629. 01	2205000 .69	Картометрич еский метод	2.50	—
5803	—	—	600056. 50	2209494 .69	Картометрич еский метод	2.50	—
5804	—	—	600056. 58	2209494 .70	Картометрич еский метод	2.50	—
5805	—	—	600056. 66	2209494 .71	Картометрич еский метод	2.50	—
5806	—	—	600056. 75	2209494 .72	Картометрич еский метод	2.50	—
5807	—	—	600056. 82	2209494 .74	Картометрич еский метод	2.50	—
5808	—	—	600056. 90	2209494 .77	Картометрич еский метод	2.50	—
5809	—	—	600056. 98	2209494 .80	Картометрич еский метод	2.50	—
5810	—	—	600057. 05	2209494 .83	Картометрич еский метод	2.50	—
5811	—	—	600057. 13	2209494 .87	Картометрич еский метод	2.50	—
5812	—	—	600057. 20	2209494 .91	Картометрич еский метод	2.50	—
5813	—	—	600057. 26	2209494 .96	Картометрич еский метод	2.50	—
5814	—	—	600057. 33	2209495 .01	Картометрич еский метод	2.50	—
5815	—	—	600057. 39	2209495 .07	Картометрич еский метод	2.50	—
5816	—	—	600057. 44	2209495 .13	Картометрич еский метод	2.50	—
5817	—	—	600057. 50	2209495 .19	Картометрич еский метод	2.50	—
5818	—	—	600057. 54	2209495 .26	Картометрич еский метод	2.50	—
5819	—	—	600057. 59	2209495 .33	Картометрич еский метод	2.50	—
5820	—	—	600057. 63	2209495 .40	Картометрич еский метод	2.50	—
5821	—	—	600057. 67	2209495 .47	Картометрич еский метод	2.50	—
5822	—	—	600057. 70	2209495 .55	Картометрич еский метод	2.50	—
5823	—	—	600057. 72	2209495 .63	Картометрич еский метод	2.50	—

ГРАФИЧЕСКОЕ ОПИСАНИЕ

местоположения границ населенных пунктов, территориальных зон,
особо охраняемых природных территорий,
зон с особыми условиями использования территории

**населенного пункта станица Павловская Павловского сельского поселения Павловского
района Краснодарского края**

(наименование объекта, местоположение границ которого описано)

Сведения о местоположении измененных (уточненных) границ объекта

1	2	3	4	5	6	7	8
5824	—	—	600057. 74	2209495 .70	Картометрич еский метод	2.50	—
5825	—	—	600057. 76	2209495 .78	Картометрич еский метод	2.50	—
5826	—	—	600057. 77	2209495 .87	Картометрич еский метод	2.50	—
5827	—	—	600057. 78	2209495 .95	Картометрич еский метод	2.50	—
5828	—	—	600057. 78	2209496 .03	Картометрич еский метод	2.50	—
5829	—	—	600057. 78	2209496 .11	Картометрич еский метод	2.50	—
5830	—	—	600057. 77	2209496 .19	Картометрич еский метод	2.50	—
5831	—	—	600057. 75	2209496 .28	Картометрич еский метод	2.50	—
5832	—	—	600057. 73	2209496 .36	Картометрич еский метод	2.50	—
5833	—	—	600057. 71	2209496 .43	Картометрич еский метод	2.50	—
5834	—	—	600057. 68	2209496 .51	Картометрич еский метод	2.50	—
5835	—	—	600057. 65	2209496 .58	Картометрич еский метод	2.50	—
5836	—	—	600057. 61	2209496 .66	Картометрич еский метод	2.50	—
5837	—	—	600057. 57	2209496 .73	Картометрич еский метод	2.50	—
5838	—	—	600057. 52	2209496 .80	Картометрич еский метод	2.50	—
5839	—	—	600057. 47	2209496 .86	Картометрич еский метод	2.50	—
5840	—	—	600057. 41	2209496 .92	Картометрич еский метод	2.50	—
5841	—	—	600057. 36	2209496 .98	Картометрич еский метод	2.50	—
5842	—	—	600057. 29	2209497 .03	Картометрич еский метод	2.50	—
5843	—	—	600057. 23	2209497 .08	Картометрич еский метод	2.50	—
5844	—	—	600057. 16	2209497 .13	Картометрич еский метод	2.50	—
5845	—	—	600057. 09	2209497 .17	Картометрич еский метод	2.50	—
5846	—	—	600057. 02	2209497 .21	Картометрич еский метод	2.50	—

ГРАФИЧЕСКОЕ ОПИСАНИЕ

местоположения границ населенных пунктов, территориальных зон,
особо охраняемых природных территорий,
зон с особыми условиями использования территории

**населенного пункта станица Павловская Павловского сельского поселения Павловского
района Краснодарского края**

(наименование объекта, местоположение границ которого описано)

Сведения о местоположении измененных (уточненных) границ объекта

1	2	3	4	5	6	7	8
5847	—	—	600056. 94	2209497 .24	Картометрич еский метод	2.50	—
5848	—	—	600056. 86	2209497 .27	Картометрич еский метод	2.50	—
5849	—	—	600056. 79	2209497 .29	Картометрич еский метод	2.50	—
5850	—	—	600056. 70	2209497 .31	Картометрич еский метод	2.50	—
5851	—	—	600056. 62	2209497 .32	Картометрич еский метод	2.50	—
5852	—	—	600056. 54	2209497 .33	Картометрич еский метод	2.50	—
5853	—	—	600056. 46	2209497 .33	Картометрич еский метод	2.50	—
5854	—	—	600056. 38	2209497 .33	Картометрич еский метод	2.50	—
5855	—	—	600056. 30	2209497 .32	Картометрич еский метод	2.50	—
5856	—	—	600056. 22	2209497 .31	Картометрич еский метод	2.50	—
5857	—	—	600056. 14	2209497 .29	Картометрич еский метод	2.50	—
5858	—	—	600056. 06	2209497 .27	Картометрич еский метод	2.50	—
5859	—	—	600055. 98	2209497 .24	Картометрич еский метод	2.50	—
5860	—	—	600055. 90	2209497 .21	Картометрич еский метод	2.50	—
5861	—	—	600055. 83	2209497 .17	Картометрич еский метод	2.50	—
5862	—	—	600055. 76	2209497 .13	Картометрич еский метод	2.50	—
5863	—	—	600055. 69	2209497 .08	Картометрич еский метод	2.50	—
5864	—	—	600055. 63	2209497 .03	Картометрич еский метод	2.50	—
5865	—	—	600055. 56	2209496 .98	Картометрич еский метод	2.50	—
5866	—	—	600055. 51	2209496 .92	Картометрич еский метод	2.50	—
5867	—	—	600055. 45	2209496 .86	Картометрич еский метод	2.50	—
5868	—	—	600055. 40	2209496 .80	Картометрич еский метод	2.50	—
5869	—	—	600055. 35	2209496 .73	Картометрич еский метод	2.50	—

ГРАФИЧЕСКОЕ ОПИСАНИЕ

местоположения границ населенных пунктов, территориальных зон,
особо охраняемых природных территорий,
зон с особыми условиями использования территории

**населенного пункта станица Павловская Павловского сельского поселения Павловского
района Краснодарского края**

(наименование объекта, местоположение границ которого описано)

Сведения о местоположении измененных (уточненных) границ объекта

1	2	3	4	5	6	7	8
5870	—	—	600055. 31	2209496 .66	Картометрич еский метод	2.50	—
5871	—	—	600055. 27	2209496 .58	Картометрич еский метод	2.50	—
5872	—	—	600055. 24	2209496 .51	Картометрич еский метод	2.50	—
5873	—	—	600055. 21	2209496 .43	Картометрич еский метод	2.50	—
5874	—	—	600055. 19	2209496 .36	Картометрич еский метод	2.50	—
5875	—	—	600055. 17	2209496 .28	Картометрич еский метод	2.50	—
5876	—	—	600055. 15	2209496 .19	Картометрич еский метод	2.50	—
5877	—	—	600055. 14	2209496 .11	Картометрич еский метод	2.50	—
5878	—	—	600055. 14	2209496 .03	Картометрич еский метод	2.50	—
5879	—	—	600055. 14	2209495 .95	Картометрич еский метод	2.50	—
5880	—	—	600055. 15	2209495 .87	Картометрич еский метод	2.50	—
5881	—	—	600055. 16	2209495 .78	Картометрич еский метод	2.50	—
5882	—	—	600055. 18	2209495 .70	Картометрич еский метод	2.50	—
5883	—	—	600055. 20	2209495 .63	Картометрич еский метод	2.50	—
5884	—	—	600055. 22	2209495 .55	Картометрич еский метод	2.50	—
5885	—	—	600055. 25	2209495 .47	Картометрич еский метод	2.50	—
5886	—	—	600055. 29	2209495 .40	Картометрич еский метод	2.50	—
5887	—	—	600055. 33	2209495 .33	Картометрич еский метод	2.50	—
5888	—	—	600055. 38	2209495 .26	Картометрич еский метод	2.50	—
5889	—	—	600055. 42	2209495 .19	Картометрич еский метод	2.50	—
5890	—	—	600055. 48	2209495 .13	Картометрич еский метод	2.50	—
5891	—	—	600055. 53	2209495 .07	Картометрич еский метод	2.50	—
5892	—	—	600055. 59	2209495 .01	Картометрич еский метод	2.50	—

ГРАФИЧЕСКОЕ ОПИСАНИЕ

местоположения границ населенных пунктов, территориальных зон,
особо охраняемых природных территорий,
зон с особыми условиями использования территории

**населенного пункта станица Павловская Павловского сельского поселения Павловского
района Краснодарского края**

(наименование объекта, местоположение границ которого описано)

Сведения о местоположении измененных (уточненных) границ объекта

1	2	3	4	5	6	7	8
5893	—	—	600055. 66	2209494 .96	Картометрич еский метод	2.50	—
5894	—	—	600055. 72	2209494 .91	Картометрич еский метод	2.50	—
5895	—	—	600055. 79	2209494 .87	Картометрич еский метод	2.50	—
5896	—	—	600055. 87	2209494 .83	Картометрич еский метод	2.50	—
5897	—	—	600055. 94	2209494 .80	Картометрич еский метод	2.50	—
5898	—	—	600056. 02	2209494 .77	Картометрич еский метод	2.50	—
5899	—	—	600056. 10	2209494 .74	Картометрич еский метод	2.50	—
5900	—	—	600056. 17	2209494 .72	Картометрич еский метод	2.50	—
5901	—	—	600056. 26	2209494 .71	Картометрич еский метод	2.50	—
5902	—	—	600056. 34	2209494 .70	Картометрич еский метод	2.50	—
5903	—	—	600056. 42	2209494 .69	Картометрич еский метод	2.50	—
5803	—	—	600056. 50	2209494 .69	Картометрич еский метод	2.50	—
5904	—	—	597865. 52	2209028 .09	Картометрич еский метод	2.50	—
5905	—	—	597865. 51	2209028 .17	Картометрич еский метод	2.50	—
5906	—	—	597865. 49	2209028 .26	Картометрич еский метод	2.50	—
5907	—	—	597865. 47	2209028 .34	Картометрич еский метод	2.50	—
5908	—	—	597865. 45	2209028 .41	Картометрич еский метод	2.50	—
5909	—	—	597865. 42	2209028 .49	Картометрич еский метод	2.50	—
5910	—	—	597865. 39	2209028 .56	Картометрич еский метод	2.50	—
5911	—	—	597865. 35	2209028 .64	Картометрич еский метод	2.50	—
5912	—	—	597865. 31	2209028 .71	Картометрич еский метод	2.50	—
5913	—	—	597865. 26	2209028 .78	Картометрич еский метод	2.50	—

ГРАФИЧЕСКОЕ ОПИСАНИЕ

местоположения границ населенных пунктов, территориальных зон,
особо охраняемых природных территорий,
зон с особыми условиями использования территории

**населенного пункта станица Павловская Павловского сельского поселения Павловского
района Краснодарского края**

(наименование объекта, местоположение границ которого описано)

Сведения о местоположении измененных (уточненных) границ объекта

1	2	3	4	5	6	7	8
5914	—	—	597865. 21	2209028 .84	Картометрич еский метод	2.50	—
5915	—	—	597865. 15	2209028 .90	Картометрич еский метод	2.50	—
5916	—	—	597865. 10	2209028 .96	Картометрич еский метод	2.50	—
5917	—	—	597865. 03	2209029 .01	Картометрич еский метод	2.50	—
5918	—	—	597864. 97	2209029 .06	Картометрич еский метод	2.50	—
5919	—	—	597864. 90	2209029 .11	Картометрич еский метод	2.50	—
5920	—	—	597864. 83	2209029 .15	Картометрич еский метод	2.50	—
5921	—	—	597864. 76	2209029 .19	Картометрич еский метод	2.50	—
5922	—	—	597864. 68	2209029 .22	Картометрич еский метод	2.50	—
5923	—	—	597864. 60	2209029 .25	Картометрич еский метод	2.50	—
5924	—	—	597864. 53	2209029 .27	Картометрич еский метод	2.50	—
5925	—	—	597864. 44	2209029 .29	Картометрич еский метод	2.50	—
5926	—	—	597864. 36	2209029 .30	Картометрич еский метод	2.50	—
5927	—	—	597864. 28	2209029 .31	Картометрич еский метод	2.50	—
5928	—	—	597864. 20	2209029 .31	Картометрич еский метод	2.50	—
5929	—	—	597864. 12	2209029 .31	Картометрич еский метод	2.50	—
5930	—	—	597864. 04	2209029 .30	Картометрич еский метод	2.50	—
5931	—	—	597863. 95	2209029 .29	Картометрич еский метод	2.50	—
5932	—	—	597863. 87	2209029 .27	Картометрич еский метод	2.50	—
5933	—	—	597863. 80	2209029 .25	Картометрич еский метод	2.50	—
5934	—	—	597863. 72	2209029 .22	Картометрич еский метод	2.50	—
5935	—	—	597863. 64	2209029 .19	Картометрич еский метод	2.50	—
5936	—	—	597863. 57	2209029 .15	Картометрич еский метод	2.50	—

ГРАФИЧЕСКОЕ ОПИСАНИЕ

местоположения границ населенных пунктов, территориальных зон,
особо охраняемых природных территорий,
зон с особыми условиями использования территории

**населенного пункта станица Павловская Павловского сельского поселения Павловского
района Краснодарского края**

(наименование объекта, местоположение границ которого описано)

Сведения о местоположении измененных (уточненных) границ объекта

1	2	3	4	5	6	7	8
5937	—	—	597863. 50	2209029 .11	Картометрич еский метод	2.50	—
5938	—	—	597863. 43	2209029 .06	Картометрич еский метод	2.50	—
5939	—	—	597863. 37	2209029 .01	Картометрич еский метод	2.50	—
5940	—	—	597863. 30	2209028 .96	Картометрич еский метод	2.50	—
5941	—	—	597863. 24	2209028 .90	Картометрич еский метод	2.50	—
5942	—	—	597863. 19	2209028 .84	Картометрич еский метод	2.50	—
5943	—	—	597863. 14	2209028 .78	Картометрич еский метод	2.50	—
5944	—	—	597863. 09	2209028 .71	Картометрич еский метод	2.50	—
5945	—	—	597863. 05	2209028 .64	Картометрич еский метод	2.50	—
5946	—	—	597863. 01	2209028 .56	Картометрич еский метод	2.50	—
5947	—	—	597862. 98	2209028 .49	Картометрич еский метод	2.50	—
5948	—	—	597862. 95	2209028 .41	Картометрич еский метод	2.50	—
5949	—	—	597862. 93	2209028 .34	Картометрич еский метод	2.50	—
5950	—	—	597862. 91	2209028 .26	Картометрич еский метод	2.50	—
5951	—	—	597862. 89	2209028 .17	Картометрич еский метод	2.50	—
5952	—	—	597862. 88	2209028 .09	Картометрич еский метод	2.50	—
5953	—	—	597862. 88	2209028 .01	Картометрич еский метод	2.50	—
5954	—	—	597862. 88	2209027 .93	Картометрич еский метод	2.50	—
5955	—	—	597862. 89	2209027 .85	Картометрич еский метод	2.50	—
5956	—	—	597862. 90	2209027 .76	Картометрич еский метод	2.50	—
5957	—	—	597862. 92	2209027 .68	Картометрич еский метод	2.50	—
5958	—	—	597862. 94	2209027 .61	Картометрич еский метод	2.50	—
5959	—	—	597862. 96	2209027 .53	Картометрич еский метод	2.50	—

ГРАФИЧЕСКОЕ ОПИСАНИЕ

местоположения границ населенных пунктов, территориальных зон,
особо охраняемых природных территорий,
зон с особыми условиями использования территории

**населенного пункта станица Павловская Павловского сельского поселения Павловского
района Краснодарского края**

(наименование объекта, местоположение границ которого описано)

Сведения о местоположении измененных (уточненных) границ объекта

1	2	3	4	5	6	7	8
5960	—	—	597862. 99	2209027 .45	Картометрич еский метод	2.50	—
5961	—	—	597863. 03	2209027 .38	Картометрич еский метод	2.50	—
5962	—	—	597863. 07	2209027 .31	Картометрич еский метод	2.50	—
5963	—	—	597863. 12	2209027 .24	Картометрич еский метод	2.50	—
5964	—	—	597863. 16	2209027 .17	Картометрич еский метод	2.50	—
5965	—	—	597863. 22	2209027 .11	Картометрич еский метод	2.50	—
5966	—	—	597863. 27	2209027 .05	Картометрич еский метод	2.50	—
5967	—	—	597863. 33	2209026 .99	Картометрич еский метод	2.50	—
5968	—	—	597863. 40	2209026 .94	Картометрич еский метод	2.50	—
5969	—	—	597863. 46	2209026 .89	Картометрич еский метод	2.50	—
5970	—	—	597863. 53	2209026 .85	Картометрич еский метод	2.50	—
5971	—	—	597863. 61	2209026 .81	Картометрич еский метод	2.50	—
5972	—	—	597863. 68	2209026 .78	Картометрич еский метод	2.50	—
5973	—	—	597863. 76	2209026 .75	Картометрич еский метод	2.50	—
5974	—	—	597863. 84	2209026 .72	Картометрич еский метод	2.50	—
5975	—	—	597863. 91	2209026 .70	Картометрич еский метод	2.50	—
5976	—	—	597864. 00	2209026 .69	Картометрич еский метод	2.50	—
5977	—	—	597864. 08	2209026 .68	Картометрич еский метод	2.50	—
5978	—	—	597864. 16	2209026 .67	Картометрич еский метод	2.50	—
5979	—	—	597864. 24	2209026 .67	Картометрич еский метод	2.50	—
5980	—	—	597864. 32	2209026 .68	Картометрич еский метод	2.50	—
5981	—	—	597864. 40	2209026 .69	Картометрич еский метод	2.50	—
5982	—	—	597864. 49	2209026 .70	Картометрич еский метод	2.50	—

ГРАФИЧЕСКОЕ ОПИСАНИЕ

местоположения границ населенных пунктов, территориальных зон,
особо охраняемых природных территорий,
зон с особыми условиями использования территории

**населенного пункта станица Павловская Павловского сельского поселения Павловского
района Краснодарского края**

(наименование объекта, местоположение границ которого описано)

Сведения о местоположении измененных (уточненных) границ объекта

1	2	3	4	5	6	7	8
5983	—	—	597864. 56	2209026 .72	Картометрич еский метод	2.50	—
5984	—	—	597864. 64	2209026 .75	Картометрич еский метод	2.50	—
5985	—	—	597864. 72	2209026 .78	Картометрич еский метод	2.50	—
5986	—	—	597864. 79	2209026 .81	Картометрич еский метод	2.50	—
5987	—	—	597864. 87	2209026 .85	Картометрич еский метод	2.50	—
5988	—	—	597864. 94	2209026 .89	Картометрич еский метод	2.50	—
5989	—	—	597865. 00	2209026 .94	Картометрич еский метод	2.50	—
5990	—	—	597865. 07	2209026 .99	Картометрич еский метод	2.50	—
5991	—	—	597865. 13	2209027 .05	Картометрич еский метод	2.50	—
5992	—	—	597865. 18	2209027 .11	Картометрич еский метод	2.50	—
5993	—	—	597865. 24	2209027 .17	Картометрич еский метод	2.50	—
5994	—	—	597865. 28	2209027 .24	Картометрич еский метод	2.50	—
5995	—	—	597865. 33	2209027 .31	Картометрич еский метод	2.50	—
5996	—	—	597865. 37	2209027 .38	Картометрич еский метод	2.50	—
5997	—	—	597865. 41	2209027 .45	Картометрич еский метод	2.50	—
5998	—	—	597865. 44	2209027 .53	Картометрич еский метод	2.50	—
5999	—	—	597865. 46	2209027 .61	Картометрич еский метод	2.50	—
6000	—	—	597865. 48	2209027 .68	Картометрич еский метод	2.50	—
6001	—	—	597865. 50	2209027 .76	Картометрич еский метод	2.50	—
6002	—	—	597865. 51	2209027 .85	Картометрич еский метод	2.50	—
6003	—	—	597865. 52	2209027 .93	Картометрич еский метод	2.50	—
6004	—	—	597865. 52	2209028 .01	Картометрич еский метод	2.50	—
5904	—	—	597865. 52	2209028 .09	Картометрич еский метод	2.50	—

ГРАФИЧЕСКОЕ ОПИСАНИЕ

местоположения границ населенных пунктов, территориальных зон,
особо охраняемых природных территорий,
зон с особыми условиями использования территории

**населенного пункта станица Павловская Павловского сельского поселения Павловского
района Краснодарского края**

(наименование объекта, местоположение границ которого описано)

Сведения о местоположении измененных (уточненных) границ объекта

1	2	3	4	5	6	7	8
6005	—	—	600331. 38	2210205 .89	Картометрич еский метод	2.50	—
6006	—	—	600331. 46	2210205 .90	Картометрич еский метод	2.50	—
6007	—	—	600331. 54	2210205 .91	Картометрич еский метод	2.50	—
6008	—	—	600331. 63	2210205 .92	Картометрич еский метод	2.50	—
6009	—	—	600331. 70	2210205 .94	Картометрич еский метод	2.50	—
6010	—	—	600331. 78	2210205 .97	Картометрич еский метод	2.50	—
6011	—	—	600331. 86	2210206 .00	Картометрич еский метод	2.50	—
6012	—	—	600331. 93	2210206 .03	Картометрич еский метод	2.50	—
6013	—	—	600332. 01	2210206 .07	Картометрич еский метод	2.50	—
6014	—	—	600332. 08	2210206 .11	Картометрич еский метод	2.50	—
6015	—	—	600332. 14	2210206 .16	Картометрич еский метод	2.50	—
6016	—	—	600332. 21	2210206 .21	Картометрич еский метод	2.50	—
6017	—	—	600332. 27	2210206 .27	Картометрич еский метод	2.50	—
6018	—	—	600332. 32	2210206 .33	Картометрич еский метод	2.50	—
6019	—	—	600332. 38	2210206 .39	Картометрич еский метод	2.50	—
6020	—	—	600332. 42	2210206 .46	Картометрич еский метод	2.50	—
6021	—	—	600332. 47	2210206 .53	Картометрич еский метод	2.50	—
6022	—	—	600332. 51	2210206 .60	Картометрич еский метод	2.50	—
6023	—	—	600332. 55	2210206 .67	Картометрич еский метод	2.50	—
6024	—	—	600332. 58	2210206 .75	Картометрич еский метод	2.50	—
6025	—	—	600332. 60	2210206 .83	Картометрич еский метод	2.50	—
6026	—	—	600332. 62	2210206 .90	Картометрич еский метод	2.50	—

ГРАФИЧЕСКОЕ ОПИСАНИЕ

местоположения границ населенных пунктов, территориальных зон,
особо охраняемых природных территорий,
зон с особыми условиями использования территории

**населенного пункта станица Павловская Павловского сельского поселения Павловского
района Краснодарского края**

(наименование объекта, местоположение границ которого описано)

Сведения о местоположении измененных (уточненных) границ объекта

1	2	3	4	5	6	7	8
6027	—	—	600332. 64	2210206 .98	Картометрич еский метод	2.50	—
6028	—	—	600332. 65	2210207 .07	Картометрич еский метод	2.50	—
6029	—	—	600332. 66	2210207 .15	Картометрич еский метод	2.50	—
6030	—	—	600332. 66	2210207 .23	Картометрич еский метод	2.50	—
6031	—	—	600332. 66	2210207 .31	Картометрич еский метод	2.50	—
6032	—	—	600332. 65	2210207 .39	Картометрич еский метод	2.50	—
6033	—	—	600332. 63	2210207 .48	Картометрич еский метод	2.50	—
6034	—	—	600332. 61	2210207 .55	Картометрич еский метод	2.50	—
6035	—	—	600332. 59	2210207 .63	Картометрич еский метод	2.50	—
6036	—	—	600332. 56	2210207 .71	Картометрич еский метод	2.50	—
6037	—	—	600332. 53	2210207 .78	Картометрич еский метод	2.50	—
6038	—	—	600332. 49	2210207 .86	Картометрич еский метод	2.50	—
6039	—	—	600332. 45	2210207 .93	Картометрич еский метод	2.50	—
6040	—	—	600332. 40	2210208 .00	Картометрич еский метод	2.50	—
6041	—	—	600332. 35	2210208 .06	Картометрич еский метод	2.50	—
6042	—	—	600332. 30	2210208 .12	Картометрич еский метод	2.50	—
6043	—	—	600332. 24	2210208 .18	Картометрич еский метод	2.50	—
6044	—	—	600332. 17	2210208 .23	Картометрич еский метод	2.50	—
6045	—	—	600332. 11	2210208 .28	Картометрич еский метод	2.50	—
6046	—	—	600332. 04	2210208 .33	Картометрич еский метод	2.50	—
6047	—	—	600331. 97	2210208 .37	Картометрич еский метод	2.50	—
6048	—	—	600331. 90	2210208 .41	Картометрич еский метод	2.50	—
6049	—	—	600331. 82	2210208 .44	Картометрич еский метод	2.50	—

ГРАФИЧЕСКОЕ ОПИСАНИЕ

местоположения границ населенных пунктов, территориальных зон,
особо охраняемых природных территорий,
зон с особыми условиями использования территории

**населенного пункта станица Павловская Павловского сельского поселения Павловского
района Краснодарского края**

(наименование объекта, местоположение границ которого описано)

Сведения о местоположении измененных (уточненных) границ объекта

1	2	3	4	5	6	7	8
6050	—	—	600331. 74	2210208 .47	Картометрич еский метод	2.50	—
6051	—	—	600331. 67	2210208 .49	Картометрич еский метод	2.50	—
6052	—	—	600331. 59	2210208 .51	Картометрич еский метод	2.50	—
6053	—	—	600331. 50	2210208 .52	Картометрич еский метод	2.50	—
6054	—	—	600331. 42	2210208 .53	Картометрич еский метод	2.50	—
6055	—	—	600331. 34	2210208 .53	Картометрич еский метод	2.50	—
6056	—	—	600331. 26	2210208 .53	Картометрич еский метод	2.50	—
6057	—	—	600331. 18	2210208 .52	Картометрич еский метод	2.50	—
6058	—	—	600331. 10	2210208 .51	Картометрич еский метод	2.50	—
6059	—	—	600331. 02	2210208 .49	Картометрич еский метод	2.50	—
6060	—	—	600330. 94	2210208 .47	Картометрич еский метод	2.50	—
6061	—	—	600330. 86	2210208 .44	Картометрич еский метод	2.50	—
6062	—	—	600330. 78	2210208 .41	Картометрич еский метод	2.50	—
6063	—	—	600330. 71	2210208 .37	Картометрич еский метод	2.50	—
6064	—	—	600330. 64	2210208 .33	Картометрич еский метод	2.50	—
6065	—	—	600330. 57	2210208 .28	Картометрич еский метод	2.50	—
6066	—	—	600330. 51	2210208 .23	Картометрич еский метод	2.50	—
6067	—	—	600330. 44	2210208 .18	Картометрич еский метод	2.50	—
6068	—	—	600330. 39	2210208 .12	Картометрич еский метод	2.50	—
6069	—	—	600330. 33	2210208 .06	Картометрич еский метод	2.50	—
6070	—	—	600330. 28	2210208 .00	Картометрич еский метод	2.50	—
6071	—	—	600330. 23	2210207 .93	Картометрич еский метод	2.50	—
6072	—	—	600330. 19	2210207 .86	Картометрич еский метод	2.50	—

ГРАФИЧЕСКОЕ ОПИСАНИЕ

местоположения границ населенных пунктов, территориальных зон,
особо охраняемых природных территорий,
зон с особыми условиями использования территории

**населенного пункта станица Павловская Павловского сельского поселения Павловского
района Краснодарского края**

(наименование объекта, местоположение границ которого описано)

Сведения о местоположении измененных (уточненных) границ объекта

1	2	3	4	5	6	7	8
6073	—	—	600330. 15	2210207 .78	Картометрич еский метод	2.50	—
6074	—	—	600330. 12	2210207 .71	Картометрич еский метод	2.50	—
6075	—	—	600330. 09	2210207 .63	Картометрич еский метод	2.50	—
6076	—	—	600330. 07	2210207 .55	Картометрич еский метод	2.50	—
6077	—	—	600330. 05	2210207 .48	Картометрич еский метод	2.50	—
6078	—	—	600330. 03	2210207 .39	Картометрич еский метод	2.50	—
6079	—	—	600330. 02	2210207 .31	Картометрич еский метод	2.50	—
6080	—	—	600330. 02	2210207 .23	Картометрич еский метод	2.50	—
6081	—	—	600330. 02	2210207 .15	Картометрич еский метод	2.50	—
6082	—	—	600330. 03	2210207 .07	Картометрич еский метод	2.50	—
6083	—	—	600330. 04	2210206 .98	Картометрич еский метод	2.50	—
6084	—	—	600330. 06	2210206 .90	Картометрич еский метод	2.50	—
6085	—	—	600330. 08	2210206 .83	Картометрич еский метод	2.50	—
6086	—	—	600330. 10	2210206 .75	Картометрич еский метод	2.50	—
6087	—	—	600330. 13	2210206 .67	Картометрич еский метод	2.50	—
6088	—	—	600330. 17	2210206 .60	Картометрич еский метод	2.50	—
6089	—	—	600330. 21	2210206 .53	Картометрич еский метод	2.50	—
6090	—	—	600330. 26	2210206 .46	Картометрич еский метод	2.50	—
6091	—	—	600330. 30	2210206 .39	Картометрич еский метод	2.50	—
6092	—	—	600330. 36	2210206 .33	Картометрич еский метод	2.50	—
6093	—	—	600330. 41	2210206 .27	Картометрич еский метод	2.50	—
6094	—	—	600330. 47	2210206 .21	Картометрич еский метод	2.50	—
6095	—	—	600330. 54	2210206 .16	Картометрич еский метод	2.50	—

ГРАФИЧЕСКОЕ ОПИСАНИЕ

местоположения границ населенных пунктов, территориальных зон,
особо охраняемых природных территорий,
зон с особыми условиями использования территории

**населенного пункта станица Павловская Павловского сельского поселения Павловского
района Краснодарского края**

(наименование объекта, местоположение границ которого описано)

Сведения о местоположении измененных (уточненных) границ объекта

1	2	3	4	5	6	7	8
6096	—	—	600330. 60	2210206 .11	Картометрич еский метод	2.50	—
6097	—	—	600330. 67	2210206 .07	Картометрич еский метод	2.50	—
6098	—	—	600330. 75	2210206 .03	Картометрич еский метод	2.50	—
6099	—	—	600330. 82	2210206 .00	Картометрич еский метод	2.50	—
6100	—	—	600330. 90	2210205 .97	Картометрич еский метод	2.50	—
6101	—	—	600330. 98	2210205 .94	Картометрич еский метод	2.50	—
6102	—	—	600331. 06	2210205 .92	Картометрич еский метод	2.50	—
6103	—	—	600331. 14	2210205 .91	Картометрич еский метод	2.50	—
6104	—	—	600331. 22	2210205 .90	Картометрич еский метод	2.50	—
6105	—	—	600331. 30	2210205 .89	Картометрич еский метод	2.50	—
6005	—	—	600331. 38	2210205 .89	Картометрич еский метод	2.50	—
6106	—	—	598176. 69	2207640 .55	Картометрич еский метод	2.50	—
6107	—	—	598176. 77	2207640 .56	Картометрич еский метод	2.50	—
6108	—	—	598176. 85	2207640 .57	Картометрич еский метод	2.50	—
6109	—	—	598176. 93	2207640 .58	Картометрич еский метод	2.50	—
6110	—	—	598177. 01	2207640 .60	Картометрич еский метод	2.50	—
6111	—	—	598177. 09	2207640 .63	Картометрич еский метод	2.50	—
6112	—	—	598177. 17	2207640 .66	Картометрич еский метод	2.50	—
6113	—	—	598177. 24	2207640 .69	Картометрич еский метод	2.50	—
6114	—	—	598177. 32	2207640 .73	Картометрич еский метод	2.50	—
6115	—	—	598177. 39	2207640 .77	Картометрич еский метод	2.50	—
6116	—	—	598177. 45	2207640 .82	Картометрич еский метод	2.50	—

ГРАФИЧЕСКОЕ ОПИСАНИЕ

местоположения границ населенных пунктов, территориальных зон,
особо охраняемых природных территорий,
зон с особыми условиями использования территории

**населенного пункта станица Павловская Павловского сельского поселения Павловского
района Краснодарского края**

(наименование объекта, местоположение границ которого описано)

Сведения о местоположении измененных (уточненных) границ объекта

1	2	3	4	5	6	7	8
6117	—	—	598177. 52	2207640 .87	Картометрич еский метод	2.50	—
6118	—	—	598177. 58	2207640 .93	Картометрич еский метод	2.50	—
6119	—	—	598177. 63	2207640 .99	Картометрич еский метод	2.50	—
6120	—	—	598177. 69	2207641 .05	Картометрич еский метод	2.50	—
6121	—	—	598177. 73	2207641 .12	Картометрич еский метод	2.50	—
6122	—	—	598177. 78	2207641 .19	Картометрич еский метод	2.50	—
6123	—	—	598177. 82	2207641 .26	Картометрич еский метод	2.50	—
6124	—	—	598177. 86	2207641 .33	Картометрич еский метод	2.50	—
6125	—	—	598177. 89	2207641 .41	Картометрич еский метод	2.50	—
6126	—	—	598177. 91	2207641 .48	Картометрич еский метод	2.50	—
6127	—	—	598177. 93	2207641 .56	Картометрич еский метод	2.50	—
6128	—	—	598177. 95	2207641 .64	Картометрич еский метод	2.50	—
6129	—	—	598177. 96	2207641 .73	Картометрич еский метод	2.50	—
6130	—	—	598177. 97	2207641 .81	Картометрич еский метод	2.50	—
6131	—	—	598177. 97	2207641 .89	Картометрич еский метод	2.50	—
6132	—	—	598177. 97	2207641 .97	Картометрич еский метод	2.50	—
6133	—	—	598177. 96	2207642 .05	Картометрич еский метод	2.50	—
6134	—	—	598177. 94	2207642 .13	Картометрич еский метод	2.50	—
6135	—	—	598177. 92	2207642 .22	Картометрич еский метод	2.50	—
6136	—	—	598177. 90	2207642 .29	Картометрич еский метод	2.50	—
6137	—	—	598177. 87	2207642 .37	Картометрич еский метод	2.50	—
6138	—	—	598177. 84	2207642 .44	Картометрич еский метод	2.50	—
6139	—	—	598177. 80	2207642 .52	Картометрич еский метод	2.50	—

ГРАФИЧЕСКОЕ ОПИСАНИЕ

местоположения границ населенных пунктов, территориальных зон,
особо охраняемых природных территорий,
зон с особыми условиями использования территории

**населенного пункта станица Павловская Павловского сельского поселения Павловского
района Краснодарского края**

(наименование объекта, местоположение границ которого описано)

Сведения о местоположении измененных (уточненных) границ объекта

1	2	3	4	5	6	7	8
6140	—	—	598177. 76	2207642 .59	Картометрич еский метод	2.50	—
6141	—	—	598177. 71	2207642 .66	Картометрич еский метод	2.50	—
6142	—	—	598177. 66	2207642 .72	Картометрич еский метод	2.50	—
6143	—	—	598177. 60	2207642 .78	Картометрич еский метод	2.50	—
6144	—	—	598177. 55	2207642 .84	Картометрич еский метод	2.50	—
6145	—	—	598177. 48	2207642 .89	Картометрич еский метод	2.50	—
6146	—	—	598177. 42	2207642 .94	Картометрич еский метод	2.50	—
6147	—	—	598177. 35	2207642 .99	Картометрич еский метод	2.50	—
6148	—	—	598177. 28	2207643 .03	Картометрич еский метод	2.50	—
6149	—	—	598177. 21	2207643 .07	Картометрич еский метод	2.50	—
6150	—	—	598177. 13	2207643 .10	Картометрич еский метод	2.50	—
6151	—	—	598177. 05	2207643 .13	Картометрич еский метод	2.50	—
6152	—	—	598176. 98	2207643 .15	Картометрич еский метод	2.50	—
6153	—	—	598176. 89	2207643 .17	Картометрич еский метод	2.50	—
6154	—	—	598176. 81	2207643 .18	Картометрич еский метод	2.50	—
6155	—	—	598176. 73	2207643 .19	Картометрич еский метод	2.50	—
6156	—	—	598176. 65	2207643 .19	Картометрич еский метод	2.50	—
6157	—	—	598176. 57	2207643 .19	Картометрич еский метод	2.50	—
6158	—	—	598176. 49	2207643 .18	Картометрич еский метод	2.50	—
6159	—	—	598176. 40	2207643 .17	Картометрич еский метод	2.50	—
6160	—	—	598176. 32	2207643 .15	Картометрич еский метод	2.50	—
6161	—	—	598176. 25	2207643 .13	Картометрич еский метод	2.50	—
6162	—	—	598176. 17	2207643 .10	Картометрич еский метод	2.50	—

ГРАФИЧЕСКОЕ ОПИСАНИЕ

местоположения границ населенных пунктов, территориальных зон,
особо охраняемых природных территорий,
зон с особыми условиями использования территории

**населенного пункта станица Павловская Павловского сельского поселения Павловского
района Краснодарского края**

(наименование объекта, местоположение границ которого описано)

Сведения о местоположении измененных (уточненных) границ объекта

1	2	3	4	5	6	7	8
6163	—	—	598176. 09	2207643 .07	Картометрич еский метод	2.50	—
6164	—	—	598176. 02	2207643 .03	Картометрич еский метод	2.50	—
6165	—	—	598175. 95	2207642 .99	Картометрич еский метод	2.50	—
6166	—	—	598175. 88	2207642 .94	Картометрич еский метод	2.50	—
6167	—	—	598175. 82	2207642 .89	Картометрич еский метод	2.50	—
6168	—	—	598175. 75	2207642 .84	Картометрич еский метод	2.50	—
6169	—	—	598175. 69	2207642 .78	Картометрич еский метод	2.50	—
6170	—	—	598175. 64	2207642 .72	Картометрич еский метод	2.50	—
6171	—	—	598175. 59	2207642 .66	Картометрич еский метод	2.50	—
6172	—	—	598175. 54	2207642 .59	Картометрич еский метод	2.50	—
6173	—	—	598175. 50	2207642 .52	Картометрич еский метод	2.50	—
6174	—	—	598175. 46	2207642 .44	Картометрич еский метод	2.50	—
6175	—	—	598175. 43	2207642 .37	Картометрич еский метод	2.50	—
6176	—	—	598175. 40	2207642 .29	Картометрич еский метод	2.50	—
6177	—	—	598175. 38	2207642 .22	Картометрич еский метод	2.50	—
6178	—	—	598175. 36	2207642 .13	Картометрич еский метод	2.50	—
6179	—	—	598175. 34	2207642 .05	Картометрич еский метод	2.50	—
6180	—	—	598175. 33	2207641 .97	Картометрич еский метод	2.50	—
6181	—	—	598175. 33	2207641 .89	Картометрич еский метод	2.50	—
6182	—	—	598175. 33	2207641 .81	Картометрич еский метод	2.50	—
6183	—	—	598175. 34	2207641 .73	Картометрич еский метод	2.50	—
6184	—	—	598175. 35	2207641 .64	Картометрич еский метод	2.50	—
6185	—	—	598175. 37	2207641 .56	Картометрич еский метод	2.50	—

ГРАФИЧЕСКОЕ ОПИСАНИЕ

местоположения границ населенных пунктов, территориальных зон,
особо охраняемых природных территорий,
зон с особыми условиями использования территории

**населенного пункта станица Павловская Павловского сельского поселения Павловского
района Краснодарского края**

(наименование объекта, местоположение границ которого описано)

Сведения о местоположении измененных (уточненных) границ объекта

1	2	3	4	5	6	7	8
6186	—	—	598175. 39	2207641 .48	Картометрич еский метод	2.50	—
6187	—	—	598175. 41	2207641 .41	Картометрич еский метод	2.50	—
6188	—	—	598175. 44	2207641 .33	Картометрич еский метод	2.50	—
6189	—	—	598175. 48	2207641 .26	Картометрич еский метод	2.50	—
6190	—	—	598175. 52	2207641 .19	Картометрич еский метод	2.50	—
6191	—	—	598175. 57	2207641 .12	Картометрич еский метод	2.50	—
6192	—	—	598175. 61	2207641 .05	Картометрич еский метод	2.50	—
6193	—	—	598175. 67	2207640 .99	Картометрич еский метод	2.50	—
6194	—	—	598175. 72	2207640 .93	Картометрич еский метод	2.50	—
6195	—	—	598175. 78	2207640 .87	Картометрич еский метод	2.50	—
6196	—	—	598175. 85	2207640 .82	Картометрич еский метод	2.50	—
6197	—	—	598175. 91	2207640 .77	Картометрич еский метод	2.50	—
6198	—	—	598175. 98	2207640 .73	Картометрич еский метод	2.50	—
6199	—	—	598176. 06	2207640 .69	Картометрич еский метод	2.50	—
6200	—	—	598176. 13	2207640 .66	Картометрич еский метод	2.50	—
6201	—	—	598176. 21	2207640 .63	Картометрич еский метод	2.50	—
6202	—	—	598176. 29	2207640 .60	Картометрич еский метод	2.50	—
6203	—	—	598176. 36	2207640 .58	Картометрич еский метод	2.50	—
6204	—	—	598176. 45	2207640 .57	Картометрич еский метод	2.50	—
6205	—	—	598176. 53	2207640 .56	Картометрич еский метод	2.50	—
6206	—	—	598176. 61	2207640 .55	Картометрич еский метод	2.50	—
6106	—	—	598176. 69	2207640 .55	Картометрич еский метод	2.50	—

ГРАФИЧЕСКОЕ ОПИСАНИЕ

местоположения границ населенных пунктов, территориальных зон,
особо охраняемых природных территорий,
зон с особыми условиями использования территории

**населенного пункта станица Павловская Павловского сельского поселения Павловского
района Краснодарского края**

(наименование объекта, местоположение границ которого описано)

Сведения о местоположении измененных (уточненных) границ объекта

1	2	3	4	5	6	7	8
6207	—	—	598745. 03	2209023 .41	Картометрич еский метод	2.50	—
6208	—	—	598745. 02	2209023 .49	Картометрич еский метод	2.50	—
6209	—	—	598745. 00	2209023 .58	Картометрич еский метод	2.50	—
6210	—	—	598744. 98	2209023 .65	Картометрич еский метод	2.50	—
6211	—	—	598744. 96	2209023 .73	Картометрич еский метод	2.50	—
6212	—	—	598744. 93	2209023 .81	Картометрич еский метод	2.50	—
6213	—	—	598744. 90	2209023 .88	Картометрич еский метод	2.50	—
6214	—	—	598744. 86	2209023 .96	Картометрич еский метод	2.50	—
6215	—	—	598744. 82	2209024 .03	Картометрич еский метод	2.50	—
6216	—	—	598744. 77	2209024 .10	Картометрич еский метод	2.50	—
6217	—	—	598744. 72	2209024 .16	Картометрич еский метод	2.50	—
6218	—	—	598744. 66	2209024 .22	Картометрич еский метод	2.50	—
6219	—	—	598744. 61	2209024 .28	Картометрич еский метод	2.50	—
6220	—	—	598744. 54	2209024 .33	Картометрич еский метод	2.50	—
6221	—	—	598744. 48	2209024 .38	Картометрич еский метод	2.50	—
6222	—	—	598744. 41	2209024 .43	Картометрич еский метод	2.50	—
6223	—	—	598744. 34	2209024 .47	Картометрич еский метод	2.50	—
6224	—	—	598744. 27	2209024 .51	Картометрич еский метод	2.50	—
6225	—	—	598744. 19	2209024 .54	Картометрич еский метод	2.50	—
6226	—	—	598744. 11	2209024 .57	Картометрич еский метод	2.50	—
6227	—	—	598744. 04	2209024 .59	Картометрич еский метод	2.50	—
6228	—	—	598743. 95	2209024 .61	Картометрич еский метод	2.50	—
6229	—	—	598743. 87	2209024 .62	Картометрич еский метод	2.50	—

ГРАФИЧЕСКОЕ ОПИСАНИЕ

местоположения границ населенных пунктов, территориальных зон,
особо охраняемых природных территорий,
зон с особыми условиями использования территории

**населенного пункта станица Павловская Павловского сельского поселения Павловского
района Краснодарского края**

(наименование объекта, местоположение границ которого описано)

Сведения о местоположении измененных (уточненных) границ объекта

1	2	3	4	5	6	7	8
6230	—	—	598743. 79	2209024 .63	Картометрич еский метод	2.50	—
6231	—	—	598743. 71	2209024 .63	Картометрич еский метод	2.50	—
6232	—	—	598743. 63	2209024 .63	Картометрич еский метод	2.50	—
6233	—	—	598743. 55	2209024 .62	Картометрич еский метод	2.50	—
6234	—	—	598743. 46	2209024 .61	Картометрич еский метод	2.50	—
6235	—	—	598743. 38	2209024 .59	Картометрич еский метод	2.50	—
6236	—	—	598743. 31	2209024 .57	Картометрич еский метод	2.50	—
6237	—	—	598743. 23	2209024 .54	Картометрич еский метод	2.50	—
6238	—	—	598743. 15	2209024 .51	Картометрич еский метод	2.50	—
6239	—	—	598743. 08	2209024 .47	Картометрич еский метод	2.50	—
6240	—	—	598743. 01	2209024 .43	Картометрич еский метод	2.50	—
6241	—	—	598742. 94	2209024 .38	Картометрич еский метод	2.50	—
6242	—	—	598742. 88	2209024 .33	Картометрич еский метод	2.50	—
6243	—	—	598742. 81	2209024 .28	Картометрич еский метод	2.50	—
6244	—	—	598742. 75	2209024 .22	Картометрич еский метод	2.50	—
6245	—	—	598742. 70	2209024 .16	Картометрич еский метод	2.50	—
6246	—	—	598742. 65	2209024 .10	Картометрич еский метод	2.50	—
6247	—	—	598742. 60	2209024 .03	Картометрич еский метод	2.50	—
6248	—	—	598742. 56	2209023 .96	Картометрич еский метод	2.50	—
6249	—	—	598742. 52	2209023 .88	Картометрич еский метод	2.50	—
6250	—	—	598742. 49	2209023 .81	Картометрич еский метод	2.50	—
6251	—	—	598742. 46	2209023 .73	Картометрич еский метод	2.50	—
6252	—	—	598742. 44	2209023 .65	Картометрич еский метод	2.50	—

ГРАФИЧЕСКОЕ ОПИСАНИЕ

местоположения границ населенных пунктов, территориальных зон,
особо охраняемых природных территорий,
зон с особыми условиями использования территории

**населенного пункта станица Павловская Павловского сельского поселения Павловского
района Краснодарского края**

(наименование объекта, местоположение границ которого описано)

Сведения о местоположении измененных (уточненных) границ объекта

1	2	3	4	5	6	7	8
6253	—	—	598742. 42	2209023 .58	Картометрич еский метод	2.50	—
6254	—	—	598742. 40	2209023 .49	Картометрич еский метод	2.50	—
6255	—	—	598742. 39	2209023 .41	Картометрич еский метод	2.50	—
6256	—	—	598742. 39	2209023 .33	Картометрич еский метод	2.50	—
6257	—	—	598742. 39	2209023 .25	Картометрич еский метод	2.50	—
6258	—	—	598742. 40	2209023 .17	Картометрич еский метод	2.50	—
6259	—	—	598742. 41	2209023 .08	Картометрич еский метод	2.50	—
6260	—	—	598742. 43	2209023 .00	Картометрич еский метод	2.50	—
6261	—	—	598742. 45	2209022 .92	Картометрич еский метод	2.50	—
6262	—	—	598742. 47	2209022 .85	Картометрич еский метод	2.50	—
6263	—	—	598742. 50	2209022 .77	Картометрич еский метод	2.50	—
6264	—	—	598742. 54	2209022 .70	Картометрич еский метод	2.50	—
6265	—	—	598742. 58	2209022 .63	Картометрич еский метод	2.50	—
6266	—	—	598742. 63	2209022 .56	Картометрич еский метод	2.50	—
6267	—	—	598742. 67	2209022 .49	Картометрич еский метод	2.50	—
6268	—	—	598742. 73	2209022 .43	Картометрич еский метод	2.50	—
6269	—	—	598742. 78	2209022 .37	Картометрич еский метод	2.50	—
6270	—	—	598742. 84	2209022 .31	Картометрич еский метод	2.50	—
6271	—	—	598742. 91	2209022 .26	Картометрич еский метод	2.50	—
6272	—	—	598742. 97	2209022 .21	Картометрич еский метод	2.50	—
6273	—	—	598743. 04	2209022 .17	Картометрич еский метод	2.50	—
6274	—	—	598743. 12	2209022 .13	Картометрич еский метод	2.50	—
6275	—	—	598743. 19	2209022 .10	Картометрич еский метод	2.50	—

ГРАФИЧЕСКОЕ ОПИСАНИЕ

местоположения границ населенных пунктов, территориальных зон,
особо охраняемых природных территорий,
зон с особыми условиями использования территории

**населенного пункта станица Павловская Павловского сельского поселения Павловского
района Краснодарского края**

(наименование объекта, местоположение границ которого описано)

Сведения о местоположении измененных (уточненных) границ объекта

1	2	3	4	5	6	7	8
6276	—	—	598743. 27	2209022 .07	Картометрич еский метод	2.50	—
6277	—	—	598743. 35	2209022 .04	Картометрич еский метод	2.50	—
6278	—	—	598743. 42	2209022 .02	Картометрич еский метод	2.50	—
6279	—	—	598743. 51	2209022 .01	Картометрич еский метод	2.50	—
6280	—	—	598743. 59	2209022 .00	Картометрич еский метод	2.50	—
6281	—	—	598743. 67	2209021 .99	Картометрич еский метод	2.50	—
6282	—	—	598743. 75	2209021 .99	Картометрич еский метод	2.50	—
6283	—	—	598743. 83	2209022 .00	Картометрич еский метод	2.50	—
6284	—	—	598743. 91	2209022 .01	Картометрич еский метод	2.50	—
6285	—	—	598743. 99	2209022 .02	Картометрич еский метод	2.50	—
6286	—	—	598744. 07	2209022 .04	Картометрич еский метод	2.50	—
6287	—	—	598744. 15	2209022 .07	Картометрич еский метод	2.50	—
6288	—	—	598744. 23	2209022 .10	Картометрич еский метод	2.50	—
6289	—	—	598744. 30	2209022 .13	Картометрич еский метод	2.50	—
6290	—	—	598744. 38	2209022 .17	Картометрич еский метод	2.50	—
6291	—	—	598744. 45	2209022 .21	Картометрич еский метод	2.50	—
6292	—	—	598744. 51	2209022 .26	Картометрич еский метод	2.50	—
6293	—	—	598744. 58	2209022 .31	Картометрич еский метод	2.50	—
6294	—	—	598744. 64	2209022 .37	Картометрич еский метод	2.50	—
6295	—	—	598744. 69	2209022 .43	Картометрич еский метод	2.50	—
6296	—	—	598744. 75	2209022 .49	Картометрич еский метод	2.50	—
6297	—	—	598744. 79	2209022 .56	Картометрич еский метод	2.50	—
6298	—	—	598744. 84	2209022 .63	Картометрич еский метод	2.50	—

ГРАФИЧЕСКОЕ ОПИСАНИЕ

местоположения границ населенных пунктов, территориальных зон,
особо охраняемых природных территорий,
зон с особыми условиями использования территории

**населенного пункта станица Павловская Павловского сельского поселения Павловского
района Краснодарского края**

(наименование объекта, местоположение границ которого описано)

Сведения о местоположении измененных (уточненных) границ объекта

1	2	3	4	5	6	7	8
6299	—	—	598744. 88	2209022 .70	Картометрич еский метод	2.50	—
6300	—	—	598744. 92	2209022 .77	Картометрич еский метод	2.50	—
6301	—	—	598744. 95	2209022 .85	Картометрич еский метод	2.50	—
6302	—	—	598744. 97	2209022 .92	Картометрич еский метод	2.50	—
6303	—	—	598744. 99	2209023 .00	Картометрич еский метод	2.50	—
6304	—	—	598745. 01	2209023 .08	Картометрич еский метод	2.50	—
6305	—	—	598745. 02	2209023 .17	Картометрич еский метод	2.50	—
6306	—	—	598745. 03	2209023 .25	Картометрич еский метод	2.50	—
6307	—	—	598745. 03	2209023 .33	Картометрич еский метод	2.50	—
6207	—	—	598745. 03	2209023 .41	Картометрич еский метод	2.50	—
6308	—	—	598181. 10	2207101 .72	Картометрич еский метод	2.50	—
6309	—	—	598181. 18	2207101 .73	Картометрич еский метод	2.50	—
6310	—	—	598181. 26	2207101 .74	Картометрич еский метод	2.50	—
6311	—	—	598181. 34	2207101 .75	Картометрич еский метод	2.50	—
6312	—	—	598181. 42	2207101 .77	Картометрич еский метод	2.50	—
6313	—	—	598181. 50	2207101 .80	Картометрич еский метод	2.50	—
6314	—	—	598181. 58	2207101 .83	Картометрич еский метод	2.50	—
6315	—	—	598181. 65	2207101 .86	Картометрич еский метод	2.50	—
6316	—	—	598181. 73	2207101 .90	Картометрич еский метод	2.50	—
6317	—	—	598181. 80	2207101 .94	Картометрич еский метод	2.50	—
6318	—	—	598181. 86	2207101 .99	Картометрич еский метод	2.50	—
6319	—	—	598181. 93	2207102 .04	Картометрич еский метод	2.50	—

ГРАФИЧЕСКОЕ ОПИСАНИЕ

местоположения границ населенных пунктов, территориальных зон,
особо охраняемых природных территорий,
зон с особыми условиями использования территории

**населенного пункта станица Павловская Павловского сельского поселения Павловского
района Краснодарского края**

(наименование объекта, местоположение границ которого описано)

Сведения о местоположении измененных (уточненных) границ объекта

1	2	3	4	5	6	7	8
6320	—	—	598181. 99	2207102 .10	Картометрич еский метод	2.50	—
6321	—	—	598182. 04	2207102 .16	Картометрич еский метод	2.50	—
6322	—	—	598182. 10	2207102 .22	Картометрич еский метод	2.50	—
6323	—	—	598182. 14	2207102 .29	Картометрич еский метод	2.50	—
6324	—	—	598182. 19	2207102 .36	Картометрич еский метод	2.50	—
6325	—	—	598182. 23	2207102 .43	Картометрич еский метод	2.50	—
6326	—	—	598182. 27	2207102 .50	Картометрич еский метод	2.50	—
6327	—	—	598182. 30	2207102 .58	Картометрич еский метод	2.50	—
6328	—	—	598182. 32	2207102 .65	Картометрич еский метод	2.50	—
6329	—	—	598182. 34	2207102 .74	Картометрич еский метод	2.50	—
6330	—	—	598182. 36	2207102 .82	Картометрич еский метод	2.50	—
6331	—	—	598182. 37	2207102 .90	Картометрич еский метод	2.50	—
6332	—	—	598182. 38	2207102 .98	Картометрич еский метод	2.50	—
6333	—	—	598182. 38	2207103 .06	Картометрич еский метод	2.50	—
6334	—	—	598182. 38	2207103 .14	Картометрич еский метод	2.50	—
6335	—	—	598182. 37	2207103 .22	Картометрич еский метод	2.50	—
6336	—	—	598182. 35	2207103 .31	Картометрич еский метод	2.50	—
6337	—	—	598182. 33	2207103 .38	Картометрич еский метод	2.50	—
6338	—	—	598182. 31	2207103 .46	Картометрич еский метод	2.50	—
6339	—	—	598182. 28	2207103 .54	Картометрич еский метод	2.50	—
6340	—	—	598182. 25	2207103 .62	Картометрич еский метод	2.50	—
6341	—	—	598182. 21	2207103 .69	Картометрич еский метод	2.50	—
6342	—	—	598182. 17	2207103 .76	Картометрич еский метод	2.50	—

ГРАФИЧЕСКОЕ ОПИСАНИЕ

местоположения границ населенных пунктов, территориальных зон,
особо охраняемых природных территорий,
зон с особыми условиями использования территории

**населенного пункта станица Павловская Павловского сельского поселения Павловского
района Краснодарского края**

(наименование объекта, местоположение границ которого описано)

Сведения о местоположении измененных (уточненных) границ объекта

1	2	3	4	5	6	7	8
6343	—	—	598182. 12	2207103 .83	Картометрич еский метод	2.50	—
6344	—	—	598182. 07	2207103 .89	Картометрич еский метод	2.50	—
6345	—	—	598182. 01	2207103 .95	Картометрич еский метод	2.50	—
6346	—	—	598181. 96	2207104 .01	Картометрич еский метод	2.50	—
6347	—	—	598181. 89	2207104 .06	Картометрич еский метод	2.50	—
6348	—	—	598181. 83	2207104 .11	Картометрич еский метод	2.50	—
6349	—	—	598181. 76	2207104 .16	Картометрич еский метод	2.50	—
6350	—	—	598181. 69	2207104 .20	Картометрич еский метод	2.50	—
6351	—	—	598181. 62	2207104 .24	Картометрич еский метод	2.50	—
6352	—	—	598181. 54	2207104 .27	Картометрич еский метод	2.50	—
6353	—	—	598181. 46	2207104 .30	Картометрич еский метод	2.50	—
6354	—	—	598181. 38	2207104 .32	Картометрич еский метод	2.50	—
6355	—	—	598181. 30	2207104 .34	Картометрич еский метод	2.50	—
6356	—	—	598181. 22	2207104 .35	Картометрич еский метод	2.50	—
6357	—	—	598181. 14	2207104 .36	Картометрич еский метод	2.50	—
6358	—	—	598181. 06	2207104 .36	Картометрич еский метод	2.50	—
6359	—	—	598180. 98	2207104 .36	Картометрич еский метод	2.50	—
6360	—	—	598180. 90	2207104 .35	Картометрич еский метод	2.50	—
6361	—	—	598180. 81	2207104 .34	Картометрич еский метод	2.50	—
6362	—	—	598180. 73	2207104 .32	Картометрич еский метод	2.50	—
6363	—	—	598180. 66	2207104 .30	Картометрич еский метод	2.50	—
6364	—	—	598180. 58	2207104 .27	Картометрич еский метод	2.50	—
6365	—	—	598180. 50	2207104 .24	Картометрич еский метод	2.50	—

ГРАФИЧЕСКОЕ ОПИСАНИЕ

местоположения границ населенных пунктов, территориальных зон,
особо охраняемых природных территорий,
зон с особыми условиями использования территории

**населенного пункта станица Павловская Павловского сельского поселения Павловского
района Краснодарского края**

(наименование объекта, местоположение границ которого описано)

Сведения о местоположении измененных (уточненных) границ объекта

1	2	3	4	5	6	7	8
6366	—	—	598180. 43	2207104 .20	Картометрич еский метод	2.50	—
6367	—	—	598180. 36	2207104 .16	Картометрич еский метод	2.50	—
6368	—	—	598180. 29	2207104 .11	Картометрич еский метод	2.50	—
6369	—	—	598180. 23	2207104 .06	Картометрич еский метод	2.50	—
6370	—	—	598180. 16	2207104 .01	Картометрич еский метод	2.50	—
6371	—	—	598180. 10	2207103 .95	Картометрич еский метод	2.50	—
6372	—	—	598180. 05	2207103 .89	Картометрич еский метод	2.50	—
6373	—	—	598180. 00	2207103 .83	Картометрич еский метод	2.50	—
6374	—	—	598179. 95	2207103 .76	Картометрич еский метод	2.50	—
6375	—	—	598179. 91	2207103 .69	Картометрич еский метод	2.50	—
6376	—	—	598179. 87	2207103 .62	Картометрич еский метод	2.50	—
6377	—	—	598179. 84	2207103 .54	Картометрич еский метод	2.50	—
6378	—	—	598179. 81	2207103 .46	Картометрич еский метод	2.50	—
6379	—	—	598179. 79	2207103 .38	Картометрич еский метод	2.50	—
6380	—	—	598179. 77	2207103 .31	Картометрич еский метод	2.50	—
6381	—	—	598179. 75	2207103 .22	Картометрич еский метод	2.50	—
6382	—	—	598179. 74	2207103 .14	Картометрич еский метод	2.50	—
6383	—	—	598179. 74	2207103 .06	Картометрич еский метод	2.50	—
6384	—	—	598179. 74	2207102 .98	Картометрич еский метод	2.50	—
6385	—	—	598179. 75	2207102 .90	Картометрич еский метод	2.50	—
6386	—	—	598179. 76	2207102 .82	Картометрич еский метод	2.50	—
6387	—	—	598179. 78	2207102 .74	Картометрич еский метод	2.50	—
6388	—	—	598179. 80	2207102 .65	Картометрич еский метод	2.50	—

ГРАФИЧЕСКОЕ ОПИСАНИЕ

местоположения границ населенных пунктов, территориальных зон,
особо охраняемых природных территорий,
зон с особыми условиями использования территории

**населенного пункта станица Павловская Павловского сельского поселения Павловского
района Краснодарского края**

(наименование объекта, местоположение границ которого описано)

Сведения о местоположении измененных (уточненных) границ объекта

1	2	3	4	5	6	7	8
6389	—	—	598179. 82	2207102 .58	Картометрич еский метод	2.50	—
6390	—	—	598179. 85	2207102 .50	Картометрич еский метод	2.50	—
6391	—	—	598179. 89	2207102 .43	Картометрич еский метод	2.50	—
6392	—	—	598179. 93	2207102 .36	Картометрич еский метод	2.50	—
6393	—	—	598179. 98	2207102 .29	Картометрич еский метод	2.50	—
6394	—	—	598180. 02	2207102 .22	Картометрич еский метод	2.50	—
6395	—	—	598180. 08	2207102 .16	Картометрич еский метод	2.50	—
6396	—	—	598180. 13	2207102 .10	Картометрич еский метод	2.50	—
6397	—	—	598180. 19	2207102 .04	Картометрич еский метод	2.50	—
6398	—	—	598180. 26	2207101 .99	Картометрич еский метод	2.50	—
6399	—	—	598180. 32	2207101 .94	Картометрич еский метод	2.50	—
6400	—	—	598180. 39	2207101 .90	Картометрич еский метод	2.50	—
6401	—	—	598180. 47	2207101 .86	Картометрич еский метод	2.50	—
6402	—	—	598180. 54	2207101 .83	Картометрич еский метод	2.50	—
6403	—	—	598180. 62	2207101 .80	Картометрич еский метод	2.50	—
6404	—	—	598180. 70	2207101 .77	Картометрич еский метод	2.50	—
6405	—	—	598180. 77	2207101 .75	Картометрич еский метод	2.50	—
6406	—	—	598180. 86	2207101 .74	Картометрич еский метод	2.50	—
6407	—	—	598180. 94	2207101 .73	Картометрич еский метод	2.50	—
6408	—	—	598181. 02	2207101 .72	Картометрич еский метод	2.50	—
6308	—	—	598181. 10	2207101 .72	Картометрич еский метод	2.50	—
6409	—	—	598333. 52	2209034 .82	Картометрич еский метод	2.50	—

ГРАФИЧЕСКОЕ ОПИСАНИЕ

местоположения границ населенных пунктов, территориальных зон,
особо охраняемых природных территорий,
зон с особыми условиями использования территории

**населенного пункта станица Павловская Павловского сельского поселения Павловского
района Краснодарского края**

(наименование объекта, местоположение границ которого описано)

Сведения о местоположении измененных (уточненных) границ объекта

1	2	3	4	5	6	7	8
6410	—	—	598333. 51	2209034 .90	Картометрич еский метод	2.50	—
6411	—	—	598333. 49	2209034 .98	Картометрич еский метод	2.50	—
6412	—	—	598333. 47	2209035 .06	Картометрич еский метод	2.50	—
6413	—	—	598333. 45	2209035 .14	Картометрич еский метод	2.50	—
6414	—	—	598333. 42	2209035 .22	Картометрич еский метод	2.50	—
6415	—	—	598333. 39	2209035 .30	Картометрич еский метод	2.50	—
6416	—	—	598333. 35	2209035 .37	Картометрич еский метод	2.50	—
6417	—	—	598333. 31	2209035 .44	Картометрич еский метод	2.50	—
6418	—	—	598333. 26	2209035 .51	Картометрич еский метод	2.50	—
6419	—	—	598333. 21	2209035 .57	Картометрич еский метод	2.50	—
6420	—	—	598333. 15	2209035 .63	Картометрич еский метод	2.50	—
6421	—	—	598333. 10	2209035 .69	Картометрич еский метод	2.50	—
6422	—	—	598333. 03	2209035 .74	Картометрич еский метод	2.50	—
6423	—	—	598332. 97	2209035 .79	Картометрич еский метод	2.50	—
6424	—	—	598332. 90	2209035 .84	Картометрич еский метод	2.50	—
6425	—	—	598332. 83	2209035 .88	Картометрич еский метод	2.50	—
6426	—	—	598332. 76	2209035 .92	Картометрич еский метод	2.50	—
6427	—	—	598332. 68	2209035 .95	Картометрич еский метод	2.50	—
6428	—	—	598332. 60	2209035 .98	Картометрич еский метод	2.50	—
6429	—	—	598332. 53	2209036 .00	Картометрич еский метод	2.50	—
6430	—	—	598332. 44	2209036 .02	Картометрич еский метод	2.50	—
6431	—	—	598332. 36	2209036 .03	Картометрич еский метод	2.50	—
6432	—	—	598332. 28	2209036 .04	Картометрич еский метод	2.50	—

ГРАФИЧЕСКОЕ ОПИСАНИЕ

местоположения границ населенных пунктов, территориальных зон,
особо охраняемых природных территорий,
зон с особыми условиями использования территории

**населенного пункта станица Павловская Павловского сельского поселения Павловского
района Краснодарского края**

(наименование объекта, местоположение границ которого описано)

Сведения о местоположении измененных (уточненных) границ объекта

1	2	3	4	5	6	7	8
6433	—	—	598332. 20	2209036 .04	Картометрич еский метод	2.50	—
6434	—	—	598332. 12	2209036 .04	Картометрич еский метод	2.50	—
6435	—	—	598332. 04	2209036 .03	Картометрич еский метод	2.50	—
6436	—	—	598331. 95	2209036 .02	Картометрич еский метод	2.50	—
6437	—	—	598331. 87	2209036 .00	Картометрич еский метод	2.50	—
6438	—	—	598331. 80	2209035 .98	Картометрич еский метод	2.50	—
6439	—	—	598331. 72	2209035 .95	Картометрич еский метод	2.50	—
6440	—	—	598331. 64	2209035 .92	Картометрич еский метод	2.50	—
6441	—	—	598331. 57	2209035 .88	Картометрич еский метод	2.50	—
6442	—	—	598331. 50	2209035 .84	Картометрич еский метод	2.50	—
6443	—	—	598331. 43	2209035 .79	Картометрич еский метод	2.50	—
6444	—	—	598331. 37	2209035 .74	Картометрич еский метод	2.50	—
6445	—	—	598331. 30	2209035 .69	Картометрич еский метод	2.50	—
6446	—	—	598331. 24	2209035 .63	Картометрич еский метод	2.50	—
6447	—	—	598331. 19	2209035 .57	Картометрич еский метод	2.50	—
6448	—	—	598331. 14	2209035 .51	Картометрич еский метод	2.50	—
6449	—	—	598331. 09	2209035 .44	Картометрич еский метод	2.50	—
6450	—	—	598331. 05	2209035 .37	Картометрич еский метод	2.50	—
6451	—	—	598331. 01	2209035 .30	Картометрич еский метод	2.50	—
6452	—	—	598330. 98	2209035 .22	Картометрич еский метод	2.50	—
6453	—	—	598330. 95	2209035 .14	Картометрич еский метод	2.50	—
6454	—	—	598330. 93	2209035 .06	Картометрич еский метод	2.50	—
6455	—	—	598330. 91	2209034 .98	Картометрич еский метод	2.50	—

ГРАФИЧЕСКОЕ ОПИСАНИЕ

местоположения границ населенных пунктов, территориальных зон,
особо охраняемых природных территорий,
зон с особыми условиями использования территории

**населенного пункта станица Павловская Павловского сельского поселения Павловского
района Краснодарского края**

(наименование объекта, местоположение границ которого описано)

Сведения о местоположении измененных (уточненных) границ объекта

1	2	3	4	5	6	7	8
6456	—	—	598330. 89	2209034 .90	Картометрич еский метод	2.50	—
6457	—	—	598330. 88	2209034 .82	Картометрич еский метод	2.50	—
6458	—	—	598330. 88	2209034 .74	Картометрич еский метод	2.50	—
6459	—	—	598330. 88	2209034 .66	Картометрич еский метод	2.50	—
6460	—	—	598330. 89	2209034 .58	Картометрич еский метод	2.50	—
6461	—	—	598330. 90	2209034 .50	Картометрич еский метод	2.50	—
6462	—	—	598330. 92	2209034 .42	Картометрич еский метод	2.50	—
6463	—	—	598330. 94	2209034 .34	Картометрич еский метод	2.50	—
6464	—	—	598330. 96	2209034 .26	Картометрич еский метод	2.50	—
6465	—	—	598330. 99	2209034 .18	Картометрич еский метод	2.50	—
6466	—	—	598331. 03	2209034 .11	Картометрич еский метод	2.50	—
6467	—	—	598331. 07	2209034 .04	Картометрич еский метод	2.50	—
6468	—	—	598331. 12	2209033 .97	Картометрич еский метод	2.50	—
6469	—	—	598331. 16	2209033 .90	Картометрич еский метод	2.50	—
6470	—	—	598331. 22	2209033 .84	Картометрич еский метод	2.50	—
6471	—	—	598331. 27	2209033 .78	Картометрич еский метод	2.50	—
6472	—	—	598331. 33	2209033 .72	Картометрич еский метод	2.50	—
6473	—	—	598331. 40	2209033 .67	Картометрич еский метод	2.50	—
6474	—	—	598331. 46	2209033 .62	Картометрич еский метод	2.50	—
6475	—	—	598331. 53	2209033 .58	Картометрич еский метод	2.50	—
6476	—	—	598331. 61	2209033 .54	Картометрич еский метод	2.50	—
6477	—	—	598331. 68	2209033 .51	Картометрич еский метод	2.50	—
6478	—	—	598331. 76	2209033 .48	Картометрич еский метод	2.50	—

ГРАФИЧЕСКОЕ ОПИСАНИЕ

местоположения границ населенных пунктов, территориальных зон,
особо охраняемых природных территорий,
зон с особыми условиями использования территории

**населенного пункта станица Павловская Павловского сельского поселения Павловского
района Краснодарского края**

(наименование объекта, местоположение границ которого описано)

Сведения о местоположении измененных (уточненных) границ объекта

1	2	3	4	5	6	7	8
6479	—	—	598331. 84	2209033 .45	Картометрич еский метод	2.50	—
6480	—	—	598331. 91	2209033 .43	Картометрич еский метод	2.50	—
6481	—	—	598332. 00	2209033 .42	Картометрич еский метод	2.50	—
6482	—	—	598332. 08	2209033 .41	Картометрич еский метод	2.50	—
6483	—	—	598332. 16	2209033 .40	Картометрич еский метод	2.50	—
6484	—	—	598332. 24	2209033 .40	Картометрич еский метод	2.50	—
6485	—	—	598332. 32	2209033 .41	Картометрич еский метод	2.50	—
6486	—	—	598332. 40	2209033 .42	Картометрич еский метод	2.50	—
6487	—	—	598332. 49	2209033 .43	Картометрич еский метод	2.50	—
6488	—	—	598332. 56	2209033 .45	Картометрич еский метод	2.50	—
6489	—	—	598332. 64	2209033 .48	Картометрич еский метод	2.50	—
6490	—	—	598332. 72	2209033 .51	Картометрич еский метод	2.50	—
6491	—	—	598332. 79	2209033 .54	Картометрич еский метод	2.50	—
6492	—	—	598332. 87	2209033 .58	Картометрич еский метод	2.50	—
6493	—	—	598332. 94	2209033 .62	Картометрич еский метод	2.50	—
6494	—	—	598333. 00	2209033 .67	Картометрич еский метод	2.50	—
6495	—	—	598333. 07	2209033 .72	Картометрич еский метод	2.50	—
6496	—	—	598333. 13	2209033 .78	Картометрич еский метод	2.50	—
6497	—	—	598333. 18	2209033 .84	Картометрич еский метод	2.50	—
6498	—	—	598333. 24	2209033 .90	Картометрич еский метод	2.50	—
6499	—	—	598333. 28	2209033 .97	Картометрич еский метод	2.50	—
6500	—	—	598333. 33	2209034 .04	Картометрич еский метод	2.50	—
6501	—	—	598333. 37	2209034 .11	Картометрич еский метод	2.50	—

ГРАФИЧЕСКОЕ ОПИСАНИЕ

местоположения границ населенных пунктов, территориальных зон,
особо охраняемых природных территорий,
зон с особыми условиями использования территории

**населенного пункта станица Павловская Павловского сельского поселения Павловского
района Краснодарского края**

(наименование объекта, местоположение границ которого описано)

Сведения о местоположении измененных (уточненных) границ объекта

1	2	3	4	5	6	7	8
6502	—	—	598333. 41	2209034 .18	Картометрич еский метод	2.50	—
6503	—	—	598333. 44	2209034 .26	Картометрич еский метод	2.50	—
6504	—	—	598333. 46	2209034 .34	Картометрич еский метод	2.50	—
6505	—	—	598333. 48	2209034 .42	Картометрич еский метод	2.50	—
6506	—	—	598333. 50	2209034 .50	Картометрич еский метод	2.50	—
6507	—	—	598333. 51	2209034 .58	Картометрич еский метод	2.50	—
6508	—	—	598333. 52	2209034 .66	Картометрич еский метод	2.50	—
6509	—	—	598333. 52	2209034 .74	Картометрич еский метод	2.50	—
6409	—	—	598333. 52	2209034 .82	Картометрич еский метод	2.50	—
6510	—	—	598953. 46	2205219 .18	Картометрич еский метод	2.50	—
6511	—	—	598953. 45	2205219 .26	Картометрич еский метод	2.50	—
6512	—	—	598953. 43	2205219 .35	Картометрич еский метод	2.50	—
6513	—	—	598953. 41	2205219 .42	Картометрич еский метод	2.50	—
6514	—	—	598953. 39	2205219 .50	Картометрич еский метод	2.50	—
6515	—	—	598953. 36	2205219 .58	Картометрич еский метод	2.50	—
6516	—	—	598953. 33	2205219 .65	Картометрич еский метод	2.50	—
6517	—	—	598953. 29	2205219 .73	Картометрич еский метод	2.50	—
6518	—	—	598953. 25	2205219 .80	Картометрич еский метод	2.50	—
6519	—	—	598953. 20	2205219 .87	Картометрич еский метод	2.50	—
6520	—	—	598953. 15	2205219 .93	Картометрич еский метод	2.50	—
6521	—	—	598953. 09	2205219 .99	Картометрич еский метод	2.50	—
6522	—	—	598953. 04	2205220 .05	Картометрич еский метод	2.50	—

ГРАФИЧЕСКОЕ ОПИСАНИЕ

местоположения границ населенных пунктов, территориальных зон,
особо охраняемых природных территорий,
зон с особыми условиями использования территории

**населенного пункта станица Павловская Павловского сельского поселения Павловского
района Краснодарского края**

(наименование объекта, местоположение границ которого описано)

Сведения о местоположении измененных (уточненных) границ объекта

1	2	3	4	5	6	7	8
6523	—	—	598952. 97	2205220 .10	Картометрич еский метод	2.50	—
6524	—	—	598952. 91	2205220 .15	Картометрич еский метод	2.50	—
6525	—	—	598952. 84	2205220 .20	Картометрич еский метод	2.50	—
6526	—	—	598952. 77	2205220 .24	Картометрич еский метод	2.50	—
6527	—	—	598952. 70	2205220 .28	Картометрич еский метод	2.50	—
6528	—	—	598952. 62	2205220 .31	Картометрич еский метод	2.50	—
6529	—	—	598952. 54	2205220 .34	Картометрич еский метод	2.50	—
6530	—	—	598952. 46	2205220 .36	Картометрич еский метод	2.50	—
6531	—	—	598952. 38	2205220 .38	Картометрич еский метод	2.50	—
6532	—	—	598952. 30	2205220 .39	Картометрич еский метод	2.50	—
6533	—	—	598952. 22	2205220 .40	Картометрич еский метод	2.50	—
6534	—	—	598952. 14	2205220 .40	Картометрич еский метод	2.50	—
6535	—	—	598952. 06	2205220 .40	Картометрич еский метод	2.50	—
6536	—	—	598951. 98	2205220 .39	Картометрич еский метод	2.50	—
6537	—	—	598951. 89	2205220 .38	Картометрич еский метод	2.50	—
6538	—	—	598951. 81	2205220 .36	Картометрич еский метод	2.50	—
6539	—	—	598951. 74	2205220 .34	Картометрич еский метод	2.50	—
6540	—	—	598951. 66	2205220 .31	Картометрич еский метод	2.50	—
6541	—	—	598951. 58	2205220 .28	Картометрич еский метод	2.50	—
6542	—	—	598951. 51	2205220 .24	Картометрич еский метод	2.50	—
6543	—	—	598951. 44	2205220 .20	Картометрич еский метод	2.50	—
6544	—	—	598951. 37	2205220 .15	Картометрич еский метод	2.50	—
6545	—	—	598951. 31	2205220 .10	Картометрич еский метод	2.50	—

ГРАФИЧЕСКОЕ ОПИСАНИЕ

местоположения границ населенных пунктов, территориальных зон,
особо охраняемых природных территорий,
зон с особыми условиями использования территории

**населенного пункта станица Павловская Павловского сельского поселения Павловского
района Краснодарского края**

(наименование объекта, местоположение границ которого описано)

Сведения о местоположении измененных (уточненных) границ объекта

1	2	3	4	5	6	7	8
6546	—	—	598951. 24	2205220 .05	Картометрич еский метод	2.50	—
6547	—	—	598951. 18	2205219 .99	Картометрич еский метод	2.50	—
6548	—	—	598951. 13	2205219 .93	Картометрич еский метод	2.50	—
6549	—	—	598951. 08	2205219 .87	Картометрич еский метод	2.50	—
6550	—	—	598951. 03	2205219 .80	Картометрич еский метод	2.50	—
6551	—	—	598950. 99	2205219 .73	Картометрич еский метод	2.50	—
6552	—	—	598950. 95	2205219 .65	Картометрич еский метод	2.50	—
6553	—	—	598950. 92	2205219 .58	Картометрич еский метод	2.50	—
6554	—	—	598950. 89	2205219 .50	Картометрич еский метод	2.50	—
6555	—	—	598950. 87	2205219 .42	Картометрич еский метод	2.50	—
6556	—	—	598950. 85	2205219 .35	Картометрич еский метод	2.50	—
6557	—	—	598950. 83	2205219 .26	Картометрич еский метод	2.50	—
6558	—	—	598950. 82	2205219 .18	Картометрич еский метод	2.50	—
6559	—	—	598950. 82	2205219 .10	Картометрич еский метод	2.50	—
6560	—	—	598950. 82	2205219 .02	Картометрич еский метод	2.50	—
6561	—	—	598950. 83	2205218 .94	Картометрич еский метод	2.50	—
6562	—	—	598950. 84	2205218 .86	Картометрич еский метод	2.50	—
6563	—	—	598950. 86	2205218 .78	Картометрич еский метод	2.50	—
6564	—	—	598950. 88	2205218 .69	Картометрич еский метод	2.50	—
6565	—	—	598950. 90	2205218 .62	Картометрич еский метод	2.50	—
6566	—	—	598950. 93	2205218 .54	Картометрич еский метод	2.50	—
6567	—	—	598950. 97	2205218 .47	Картометрич еский метод	2.50	—
6568	—	—	598951. 01	2205218 .40	Картометрич еский метод	2.50	—

ГРАФИЧЕСКОЕ ОПИСАНИЕ

местоположения границ населенных пунктов, территориальных зон,
особо охраняемых природных территорий,
зон с особыми условиями использования территории

**населенного пункта станица Павловская Павловского сельского поселения Павловского
района Краснодарского края**

(наименование объекта, местоположение границ которого описано)

Сведения о местоположении измененных (уточненных) границ объекта

1	2	3	4	5	6	7	8
6569	—	—	598951. 06	2205218 .33	Картометрич еский метод	2.50	—
6570	—	—	598951. 10	2205218 .26	Картометрич еский метод	2.50	—
6571	—	—	598951. 16	2205218 .20	Картометрич еский метод	2.50	—
6572	—	—	598951. 21	2205218 .14	Картометрич еский метод	2.50	—
6573	—	—	598951. 27	2205218 .08	Картометрич еский метод	2.50	—
6574	—	—	598951. 34	2205218 .03	Картометрич еский метод	2.50	—
6575	—	—	598951. 40	2205217 .98	Картометрич еский метод	2.50	—
6576	—	—	598951. 47	2205217 .94	Картометрич еский метод	2.50	—
6577	—	—	598951. 55	2205217 .90	Картометрич еский метод	2.50	—
6578	—	—	598951. 62	2205217 .87	Картометрич еский метод	2.50	—
6579	—	—	598951. 70	2205217 .84	Картометрич еский метод	2.50	—
6580	—	—	598951. 78	2205217 .81	Картометрич еский метод	2.50	—
6581	—	—	598951. 85	2205217 .79	Картометрич еский метод	2.50	—
6582	—	—	598951. 94	2205217 .78	Картометрич еский метод	2.50	—
6583	—	—	598952. 02	2205217 .77	Картометрич еский метод	2.50	—
6584	—	—	598952. 10	2205217 .76	Картометрич еский метод	2.50	—
6585	—	—	598952. 18	2205217 .76	Картометрич еский метод	2.50	—
6586	—	—	598952. 26	2205217 .77	Картометрич еский метод	2.50	—
6587	—	—	598952. 34	2205217 .78	Картометрич еский метод	2.50	—
6588	—	—	598952. 42	2205217 .79	Картометрич еский метод	2.50	—
6589	—	—	598952. 50	2205217 .81	Картометрич еский метод	2.50	—
6590	—	—	598952. 58	2205217 .84	Картометрич еский метод	2.50	—
6591	—	—	598952. 66	2205217 .87	Картометрич еский метод	2.50	—

ГРАФИЧЕСКОЕ ОПИСАНИЕ

местоположения границ населенных пунктов, территориальных зон,
особо охраняемых природных территорий,
зон с особыми условиями использования территории

**населенного пункта станица Павловская Павловского сельского поселения Павловского
района Краснодарского края**

(наименование объекта, местоположение границ которого описано)

Сведения о местоположении измененных (уточненных) границ объекта

1	2	3	4	5	6	7	8
6592	—	—	598952. 73	2205217 .90	Картометрич еский метод	2.50	—
6593	—	—	598952. 81	2205217 .94	Картометрич еский метод	2.50	—
6594	—	—	598952. 88	2205217 .98	Картометрич еский метод	2.50	—
6595	—	—	598952. 94	2205218 .03	Картометрич еский метод	2.50	—
6596	—	—	598953. 01	2205218 .08	Картометрич еский метод	2.50	—
6597	—	—	598953. 07	2205218 .14	Картометрич еский метод	2.50	—
6598	—	—	598953. 12	2205218 .20	Картометрич еский метод	2.50	—
6599	—	—	598953. 18	2205218 .26	Картометрич еский метод	2.50	—
6600	—	—	598953. 22	2205218 .33	Картометрич еский метод	2.50	—
6601	—	—	598953. 27	2205218 .40	Картометрич еский метод	2.50	—
6602	—	—	598953. 31	2205218 .47	Картометрич еский метод	2.50	—
6603	—	—	598953. 35	2205218 .54	Картометрич еский метод	2.50	—
6604	—	—	598953. 38	2205218 .62	Картометрич еский метод	2.50	—
6605	—	—	598953. 40	2205218 .69	Картометрич еский метод	2.50	—
6606	—	—	598953. 42	2205218 .78	Картометрич еский метод	2.50	—
6607	—	—	598953. 44	2205218 .86	Картометрич еский метод	2.50	—
6608	—	—	598953. 45	2205218 .94	Картометрич еский метод	2.50	—
6609	—	—	598953. 46	2205219 .02	Картометрич еский метод	2.50	—
6610	—	—	598953. 46	2205219 .10	Картометрич еский метод	2.50	—
6510	—	—	598953. 46	2205219 .18	Картометрич еский метод	2.50	—
6611	—	—	598712. 52	2205206 .73	Картометрич еский метод	2.50	—
6612	—	—	598712. 60	2205206 .74	Картометрич еский метод	2.50	—

ГРАФИЧЕСКОЕ ОПИСАНИЕ

местоположения границ населенных пунктов, территориальных зон,
особо охраняемых природных территорий,
зон с особыми условиями использования территории

**населенного пункта станица Павловская Павловского сельского поселения Павловского
района Краснодарского края**

(наименование объекта, местоположение границ которого описано)

Сведения о местоположении измененных (уточненных) границ объекта

1	2	3	4	5	6	7	8
6613	—	—	598712. 68	2205206 .75	Картометрич еский метод	2.50	—
6614	—	—	598712. 76	2205206 .76	Картометрич еский метод	2.50	—
6615	—	—	598712. 84	2205206 .78	Картометрич еский метод	2.50	—
6616	—	—	598712. 92	2205206 .81	Картометрич еский метод	2.50	—
6617	—	—	598713. 00	2205206 .84	Картометрич еский метод	2.50	—
6618	—	—	598713. 07	2205206 .87	Картометрич еский метод	2.50	—
6619	—	—	598713. 15	2205206 .91	Картометрич еский метод	2.50	—
6620	—	—	598713. 22	2205206 .95	Картометрич еский метод	2.50	—
6621	—	—	598713. 28	2205207 .00	Картометрич еский метод	2.50	—
6622	—	—	598713. 35	2205207 .05	Картометрич еский метод	2.50	—
6623	—	—	598713. 41	2205207 .11	Картометрич еский метод	2.50	—
6624	—	—	598713. 46	2205207 .17	Картометрич еский метод	2.50	—
6625	—	—	598713. 52	2205207 .23	Картометрич еский метод	2.50	—
6626	—	—	598713. 56	2205207 .30	Картометрич еский метод	2.50	—
6627	—	—	598713. 61	2205207 .37	Картометрич еский метод	2.50	—
6628	—	—	598713. 65	2205207 .44	Картометрич еский метод	2.50	—
6629	—	—	598713. 69	2205207 .51	Картометрич еский метод	2.50	—
6630	—	—	598713. 72	2205207 .59	Картометрич еский метод	2.50	—
6631	—	—	598713. 74	2205207 .66	Картометрич еский метод	2.50	—
6632	—	—	598713. 76	2205207 .74	Картометрич еский метод	2.50	—
6633	—	—	598713. 78	2205207 .83	Картометрич еский метод	2.50	—
6634	—	—	598713. 79	2205207 .91	Картометрич еский метод	2.50	—
6635	—	—	598713. 80	2205207 .99	Картометрич еский метод	2.50	—

ГРАФИЧЕСКОЕ ОПИСАНИЕ

местоположения границ населенных пунктов, территориальных зон,
особо охраняемых природных территорий,
зон с особыми условиями использования территории

**населенного пункта станица Павловская Павловского сельского поселения Павловского
района Краснодарского края**

(наименование объекта, местоположение границ которого описано)

Сведения о местоположении измененных (уточненных) границ объекта

1	2	3	4	5	6	7	8
6636	—	—	598713. 80	2205208 .07	Картометрич еский метод	2.50	—
6637	—	—	598713. 80	2205208 .15	Картометрич еский метод	2.50	—
6638	—	—	598713. 79	2205208 .23	Картометрич еский метод	2.50	—
6639	—	—	598713. 77	2205208 .32	Картометрич еский метод	2.50	—
6640	—	—	598713. 75	2205208 .40	Картометрич еский метод	2.50	—
6641	—	—	598713. 73	2205208 .47	Картометрич еский метод	2.50	—
6642	—	—	598713. 70	2205208 .55	Картометрич еский метод	2.50	—
6643	—	—	598713. 67	2205208 .62	Картометрич еский метод	2.50	—
6644	—	—	598713. 63	2205208 .70	Картометрич еский метод	2.50	—
6645	—	—	598713. 59	2205208 .77	Картометрич еский метод	2.50	—
6646	—	—	598713. 54	2205208 .84	Картометрич еский метод	2.50	—
6647	—	—	598713. 49	2205208 .90	Картометрич еский метод	2.50	—
6648	—	—	598713. 44	2205208 .96	Картометрич еский метод	2.50	—
6649	—	—	598713. 38	2205209 .02	Картометрич еский метод	2.50	—
6650	—	—	598713. 31	2205209 .07	Картометрич еский метод	2.50	—
6651	—	—	598713. 25	2205209 .12	Картометрич еский метод	2.50	—
6652	—	—	598713. 18	2205209 .17	Картометрич еский метод	2.50	—
6653	—	—	598713. 11	2205209 .21	Картометрич еский метод	2.50	—
6654	—	—	598713. 04	2205209 .25	Картометрич еский метод	2.50	—
6655	—	—	598712. 96	2205209 .28	Картометрич еский метод	2.50	—
6656	—	—	598712. 88	2205209 .31	Картометрич еский метод	2.50	—
6657	—	—	598712. 81	2205209 .33	Картометрич еский метод	2.50	—
6658	—	—	598712. 72	2205209 .35	Картометрич еский метод	2.50	—

ГРАФИЧЕСКОЕ ОПИСАНИЕ

местоположения границ населенных пунктов, территориальных зон,
особо охраняемых природных территорий,
зон с особыми условиями использования территории

**населенного пункта станица Павловская Павловского сельского поселения Павловского
района Краснодарского края**

(наименование объекта, местоположение границ которого описано)

Сведения о местоположении измененных (уточненных) границ объекта

1	2	3	4	5	6	7	8
6659	—	—	598712. 64	2205209 .36	Картометрич еский метод	2.50	—
6660	—	—	598712. 56	2205209 .37	Картометрич еский метод	2.50	—
6661	—	—	598712. 48	2205209 .37	Картометрич еский метод	2.50	—
6662	—	—	598712. 40	2205209 .37	Картометрич еский метод	2.50	—
6663	—	—	598712. 32	2205209 .36	Картометрич еский метод	2.50	—
6664	—	—	598712. 24	2205209 .35	Картометрич еский метод	2.50	—
6665	—	—	598712. 15	2205209 .33	Картометрич еский метод	2.50	—
6666	—	—	598712. 08	2205209 .31	Картометрич еский метод	2.50	—
6667	—	—	598712. 00	2205209 .28	Картометрич еский метод	2.50	—
6668	—	—	598711. 92	2205209 .25	Картометрич еский метод	2.50	—
6669	—	—	598711. 85	2205209 .21	Картометрич еский метод	2.50	—
6670	—	—	598711. 78	2205209 .17	Картометрич еский метод	2.50	—
6671	—	—	598711. 71	2205209 .12	Картометрич еский метод	2.50	—
6672	—	—	598711. 65	2205209 .07	Картометрич еский метод	2.50	—
6673	—	—	598711. 58	2205209 .02	Картометрич еский метод	2.50	—
6674	—	—	598711. 52	2205208 .96	Картометрич еский метод	2.50	—
6675	—	—	598711. 47	2205208 .90	Картометрич еский метод	2.50	—
6676	—	—	598711. 42	2205208 .84	Картометрич еский метод	2.50	—
6677	—	—	598711. 37	2205208 .77	Картометрич еский метод	2.50	—
6678	—	—	598711. 33	2205208 .70	Картометрич еский метод	2.50	—
6679	—	—	598711. 29	2205208 .62	Картометрич еский метод	2.50	—
6680	—	—	598711. 26	2205208 .55	Картометрич еский метод	2.50	—
6681	—	—	598711. 23	2205208 .47	Картометрич еский метод	2.50	—

ГРАФИЧЕСКОЕ ОПИСАНИЕ

местоположения границ населенных пунктов, территориальных зон,
особо охраняемых природных территорий,
зон с особыми условиями использования территории

**населенного пункта станица Павловская Павловского сельского поселения Павловского
района Краснодарского края**

(наименование объекта, местоположение границ которого описано)

Сведения о местоположении измененных (уточненных) границ объекта

1	2	3	4	5	6	7	8
6682	—	—	598711. 21	2205208 .40	Картометрич еский метод	2.50	—
6683	—	—	598711. 19	2205208 .32	Картометрич еский метод	2.50	—
6684	—	—	598711. 17	2205208 .23	Картометрич еский метод	2.50	—
6685	—	—	598711. 16	2205208 .15	Картометрич еский метод	2.50	—
6686	—	—	598711. 16	2205208 .07	Картометрич еский метод	2.50	—
6687	—	—	598711. 16	2205207 .99	Картометрич еский метод	2.50	—
6688	—	—	598711. 17	2205207 .91	Картометрич еский метод	2.50	—
6689	—	—	598711. 18	2205207 .83	Картометрич еский метод	2.50	—
6690	—	—	598711. 20	2205207 .74	Картометрич еский метод	2.50	—
6691	—	—	598711. 22	2205207 .66	Картометрич еский метод	2.50	—
6692	—	—	598711. 24	2205207 .59	Картометрич еский метод	2.50	—
6693	—	—	598711. 27	2205207 .51	Картометрич еский метод	2.50	—
6694	—	—	598711. 31	2205207 .44	Картометрич еский метод	2.50	—
6695	—	—	598711. 35	2205207 .37	Картометрич еский метод	2.50	—
6696	—	—	598711. 40	2205207 .30	Картометрич еский метод	2.50	—
6697	—	—	598711. 44	2205207 .23	Картометрич еский метод	2.50	—
6698	—	—	598711. 50	2205207 .17	Картометрич еский метод	2.50	—
6699	—	—	598711. 55	2205207 .11	Картометрич еский метод	2.50	—
6700	—	—	598711. 61	2205207 .05	Картометрич еский метод	2.50	—
6701	—	—	598711. 68	2205207 .00	Картометрич еский метод	2.50	—
6702	—	—	598711. 74	2205206 .95	Картометрич еский метод	2.50	—
6703	—	—	598711. 81	2205206 .91	Картометрич еский метод	2.50	—
6704	—	—	598711. 89	2205206 .87	Картометрич еский метод	2.50	—

ГРАФИЧЕСКОЕ ОПИСАНИЕ

местоположения границ населенных пунктов, территориальных зон,
особо охраняемых природных территорий,
зон с особыми условиями использования территории

**населенного пункта станица Павловская Павловского сельского поселения Павловского
района Краснодарского края**

(наименование объекта, местоположение границ которого описано)

Сведения о местоположении измененных (уточненных) границ объекта

1	2	3	4	5	6	7	8
6705	—	—	598711. 96	2205206 .84	Картометрич еский метод	2.50	—
6706	—	—	598712. 04	2205206 .81	Картометрич еский метод	2.50	—
6707	—	—	598712. 12	2205206 .78	Картометрич еский метод	2.50	—
6708	—	—	598712. 19	2205206 .76	Картометрич еский метод	2.50	—
6709	—	—	598712. 28	2205206 .75	Картометрич еский метод	2.50	—
6710	—	—	598712. 36	2205206 .74	Картометрич еский метод	2.50	—
6711	—	—	598712. 44	2205206 .73	Картометрич еский метод	2.50	—
6611	—	—	598712. 52	2205206 .73	Картометрич еский метод	2.50	—
6712	—	—	602570. 09	2205590 .89	Картометрич еский метод	2.50	—
6713	—	—	602570. 08	2205590 .97	Картометрич еский метод	2.50	—
6714	—	—	602570. 06	2205591 .06	Картометрич еский метод	2.50	—
6715	—	—	602570. 04	2205591 .13	Картометрич еский метод	2.50	—
6716	—	—	602570. 02	2205591 .21	Картометрич еский метод	2.50	—
6717	—	—	602569. 99	2205591 .29	Картометрич еский метод	2.50	—
6718	—	—	602569. 96	2205591 .37	Картометрич еский метод	2.50	—
6719	—	—	602569. 92	2205591 .44	Картометрич еский метод	2.50	—
6720	—	—	602569. 88	2205591 .51	Картометрич еский метод	2.50	—
6721	—	—	602569. 83	2205591 .58	Картометрич еский метод	2.50	—
6722	—	—	602569. 78	2205591 .64	Картометрич еский метод	2.50	—
6723	—	—	602569. 72	2205591 .70	Картометрич еский метод	2.50	—
6724	—	—	602569. 67	2205591 .76	Картометрич еский метод	2.50	—
6725	—	—	602569. 60	2205591 .81	Картометрич еский метод	2.50	—

ГРАФИЧЕСКОЕ ОПИСАНИЕ

местоположения границ населенных пунктов, территориальных зон,
особо охраняемых природных территорий,
зон с особыми условиями использования территории

**населенного пункта станица Павловская Павловского сельского поселения Павловского
района Краснодарского края**

(наименование объекта, местоположение границ которого описано)

Сведения о местоположении измененных (уточненных) границ объекта

1	2	3	4	5	6	7	8
6726	—	—	602569. 54	2205591 .86	Картометрич еский метод	2.50	—
6727	—	—	602569. 47	2205591 .91	Картометрич еский метод	2.50	—
6728	—	—	602569. 40	2205591 .95	Картометрич еский метод	2.50	—
6729	—	—	602569. 33	2205591 .99	Картометрич еский метод	2.50	—
6730	—	—	602569. 25	2205592 .02	Картометрич еский метод	2.50	—
6731	—	—	602569. 17	2205592 .05	Картометрич еский метод	2.50	—
6732	—	—	602569. 10	2205592 .07	Картометрич еский метод	2.50	—
6733	—	—	602569. 01	2205592 .09	Картометрич еский метод	2.50	—
6734	—	—	602568. 93	2205592 .10	Картометрич еский метод	2.50	—
6735	—	—	602568. 85	2205592 .11	Картометрич еский метод	2.50	—
6736	—	—	602568. 77	2205592 .11	Картометрич еский метод	2.50	—
6737	—	—	602568. 69	2205592 .11	Картометрич еский метод	2.50	—
6738	—	—	602568. 61	2205592 .10	Картометрич еский метод	2.50	—
6739	—	—	602568. 52	2205592 .09	Картометрич еский метод	2.50	—
6740	—	—	602568. 44	2205592 .07	Картометрич еский метод	2.50	—
6741	—	—	602568. 37	2205592 .05	Картометрич еский метод	2.50	—
6742	—	—	602568. 29	2205592 .02	Картометрич еский метод	2.50	—
6743	—	—	602568. 21	2205591 .99	Картометрич еский метод	2.50	—
6744	—	—	602568. 14	2205591 .95	Картометрич еский метод	2.50	—
6745	—	—	602568. 07	2205591 .91	Картометрич еский метод	2.50	—
6746	—	—	602568. 00	2205591 .86	Картометрич еский метод	2.50	—
6747	—	—	602567. 94	2205591 .81	Картометрич еский метод	2.50	—
6748	—	—	602567. 87	2205591 .76	Картометрич еский метод	2.50	—

ГРАФИЧЕСКОЕ ОПИСАНИЕ

местоположения границ населенных пунктов, территориальных зон,
особо охраняемых природных территорий,
зон с особыми условиями использования территории

**населенного пункта станица Павловская Павловского сельского поселения Павловского
района Краснодарского края**

(наименование объекта, местоположение границ которого описано)

Сведения о местоположении измененных (уточненных) границ объекта

1	2	3	4	5	6	7	8
6749	—	—	602567. 81	2205591 .70	Картометрич еский метод	2.50	—
6750	—	—	602567. 76	2205591 .64	Картометрич еский метод	2.50	—
6751	—	—	602567. 71	2205591 .58	Картометрич еский метод	2.50	—
6752	—	—	602567. 66	2205591 .51	Картометрич еский метод	2.50	—
6753	—	—	602567. 62	2205591 .44	Картометрич еский метод	2.50	—
6754	—	—	602567. 58	2205591 .37	Картометрич еский метод	2.50	—
6755	—	—	602567. 55	2205591 .29	Картометрич еский метод	2.50	—
6756	—	—	602567. 52	2205591 .21	Картометрич еский метод	2.50	—
6757	—	—	602567. 50	2205591 .13	Картометрич еский метод	2.50	—
6758	—	—	602567. 48	2205591 .06	Картометрич еский метод	2.50	—
6759	—	—	602567. 46	2205590 .97	Картометрич еский метод	2.50	—
6760	—	—	602567. 45	2205590 .89	Картометрич еский метод	2.50	—
6761	—	—	602567. 45	2205590 .81	Картометрич еский метод	2.50	—
6762	—	—	602567. 45	2205590 .73	Картометрич еский метод	2.50	—
6763	—	—	602567. 46	2205590 .65	Картометрич еский метод	2.50	—
6764	—	—	602567. 47	2205590 .56	Картометрич еский метод	2.50	—
6765	—	—	602567. 49	2205590 .48	Картометрич еский метод	2.50	—
6766	—	—	602567. 51	2205590 .40	Картометрич еский метод	2.50	—
6767	—	—	602567. 53	2205590 .33	Картометрич еский метод	2.50	—
6768	—	—	602567. 56	2205590 .25	Картометрич еский метод	2.50	—
6769	—	—	602567. 60	2205590 .18	Картометрич еский метод	2.50	—
6770	—	—	602567. 64	2205590 .11	Картометрич еский метод	2.50	—
6771	—	—	602567. 69	2205590 .04	Картометрич еский метод	2.50	—

ГРАФИЧЕСКОЕ ОПИСАНИЕ

местоположения границ населенных пунктов, территориальных зон,
особо охраняемых природных территорий,
зон с особыми условиями использования территории

**населенного пункта станица Павловская Павловского сельского поселения Павловского
района Краснодарского края**

(наименование объекта, местоположение границ которого описано)

Сведения о местоположении измененных (уточненных) границ объекта

1	2	3	4	5	6	7	8
6772	—	—	602567. 73	2205589 .97	Картометрич еский метод	2.50	—
6773	—	—	602567. 79	2205589 .91	Картометрич еский метод	2.50	—
6774	—	—	602567. 84	2205589 .85	Картометрич еский метод	2.50	—
6775	—	—	602567. 90	2205589 .79	Картометрич еский метод	2.50	—
6776	—	—	602567. 97	2205589 .74	Картометрич еский метод	2.50	—
6777	—	—	602568. 03	2205589 .69	Картометрич еский метод	2.50	—
6778	—	—	602568. 10	2205589 .65	Картометрич еский метод	2.50	—
6779	—	—	602568. 18	2205589 .61	Картометрич еский метод	2.50	—
6780	—	—	602568. 25	2205589 .58	Картометрич еский метод	2.50	—
6781	—	—	602568. 33	2205589 .55	Картометрич еский метод	2.50	—
6782	—	—	602568. 41	2205589 .52	Картометрич еский метод	2.50	—
6783	—	—	602568. 48	2205589 .50	Картометрич еский метод	2.50	—
6784	—	—	602568. 57	2205589 .49	Картометрич еский метод	2.50	—
6785	—	—	602568. 65	2205589 .48	Картометрич еский метод	2.50	—
6786	—	—	602568. 73	2205589 .47	Картометрич еский метод	2.50	—
6787	—	—	602568. 81	2205589 .47	Картометрич еский метод	2.50	—
6788	—	—	602568. 89	2205589 .48	Картометрич еский метод	2.50	—
6789	—	—	602568. 97	2205589 .49	Картометрич еский метод	2.50	—
6790	—	—	602569. 06	2205589 .50	Картометрич еский метод	2.50	—
6791	—	—	602569. 13	2205589 .52	Картометрич еский метод	2.50	—
6792	—	—	602569. 21	2205589 .55	Картометрич еский метод	2.50	—
6793	—	—	602569. 29	2205589 .58	Картометрич еский метод	2.50	—
6794	—	—	602569. 36	2205589 .61	Картометрич еский метод	2.50	—

ГРАФИЧЕСКОЕ ОПИСАНИЕ

местоположения границ населенных пунктов, территориальных зон,
особо охраняемых природных территорий,
зон с особыми условиями использования территории

**населенного пункта станица Павловская Павловского сельского поселения Павловского
района Краснодарского края**

(наименование объекта, местоположение границ которого описано)

Сведения о местоположении измененных (уточненных) границ объекта

1	2	3	4	5	6	7	8
6795	—	—	602569. 44	2205589 .65	Картометрич еский метод	2.50	—
6796	—	—	602569. 51	2205589 .69	Картометрич еский метод	2.50	—
6797	—	—	602569. 57	2205589 .74	Картометрич еский метод	2.50	—
6798	—	—	602569. 64	2205589 .79	Картометрич еский метод	2.50	—
6799	—	—	602569. 70	2205589 .85	Картометрич еский метод	2.50	—
6800	—	—	602569. 75	2205589 .91	Картометрич еский метод	2.50	—
6801	—	—	602569. 81	2205589 .97	Картометрич еский метод	2.50	—
6802	—	—	602569. 85	2205590 .04	Картометрич еский метод	2.50	—
6803	—	—	602569. 90	2205590 .11	Картометрич еский метод	2.50	—
6804	—	—	602569. 94	2205590 .18	Картометрич еский метод	2.50	—
6805	—	—	602569. 98	2205590 .25	Картометрич еский метод	2.50	—
6806	—	—	602570. 01	2205590 .33	Картометрич еский метод	2.50	—
6807	—	—	602570. 03	2205590 .40	Картометрич еский метод	2.50	—
6808	—	—	602570. 05	2205590 .48	Картометрич еский метод	2.50	—
6809	—	—	602570. 07	2205590 .56	Картометрич еский метод	2.50	—
6810	—	—	602570. 08	2205590 .65	Картометрич еский метод	2.50	—
6811	—	—	602570. 09	2205590 .73	Картометрич еский метод	2.50	—
6812	—	—	602570. 09	2205590 .81	Картометрич еский метод	2.50	—
6712	—	—	602570. 09	2205590 .89	Картометрич еский метод	2.50	—
6813	—	—	599071. 67	2205224 .40	Картометрич еский метод	2.50	—
6814	—	—	599071. 66	2205224 .48	Картометрич еский метод	2.50	—
6815	—	—	599071. 64	2205224 .56	Картометрич еский метод	2.50	—

ГРАФИЧЕСКОЕ ОПИСАНИЕ

местоположения границ населенных пунктов, территориальных зон,
особо охраняемых природных территорий,
зон с особыми условиями использования территории

**населенного пункта станица Павловская Павловского сельского поселения Павловского
района Краснодарского края**

(наименование объекта, местоположение границ которого описано)

Сведения о местоположении измененных (уточненных) границ объекта

1	2	3	4	5	6	7	8
6816	—	—	599071. 62	2205224 .64	Картометрич еский метод	2.50	—
6817	—	—	599071. 60	2205224 .72	Картометрич еский метод	2.50	—
6818	—	—	599071. 57	2205224 .80	Картометрич еский метод	2.50	—
6819	—	—	599071. 54	2205224 .88	Картометрич еский метод	2.50	—
6820	—	—	599071. 50	2205224 .95	Картометрич еский метод	2.50	—
6821	—	—	599071. 46	2205225 .02	Картометрич еский метод	2.50	—
6822	—	—	599071. 41	2205225 .09	Картометрич еский метод	2.50	—
6823	—	—	599071. 36	2205225 .15	Картометрич еский метод	2.50	—
6824	—	—	599071. 30	2205225 .21	Картометрич еский метод	2.50	—
6825	—	—	599071. 25	2205225 .27	Картометрич еский метод	2.50	—
6826	—	—	599071. 18	2205225 .32	Картометрич еский метод	2.50	—
6827	—	—	599071. 12	2205225 .37	Картометрич еский метод	2.50	—
6828	—	—	599071. 05	2205225 .42	Картометрич еский метод	2.50	—
6829	—	—	599070. 98	2205225 .46	Картометрич еский метод	2.50	—
6830	—	—	599070. 91	2205225 .50	Картометрич еский метод	2.50	—
6831	—	—	599070. 83	2205225 .53	Картометрич еский метод	2.50	—
6832	—	—	599070. 75	2205225 .56	Картометрич еский метод	2.50	—
6833	—	—	599070. 67	2205225 .58	Картометрич еский метод	2.50	—
6834	—	—	599070. 59	2205225 .60	Картометрич еский метод	2.50	—
6835	—	—	599070. 51	2205225 .61	Картометрич еский метод	2.50	—
6836	—	—	599070. 43	2205225 .62	Картометрич еский метод	2.50	—
6837	—	—	599070. 35	2205225 .62	Картометрич еский метод	2.50	—
6838	—	—	599070. 27	2205225 .62	Картометрич еский метод	2.50	—

ГРАФИЧЕСКОЕ ОПИСАНИЕ

местоположения границ населенных пунктов, территориальных зон,
особо охраняемых природных территорий,
зон с особыми условиями использования территории

**населенного пункта станица Павловская Павловского сельского поселения Павловского
района Краснодарского края**

(наименование объекта, местоположение границ которого описано)

Сведения о местоположении измененных (уточненных) границ объекта

1	2	3	4	5	6	7	8
6839	—	—	599070. 19	2205225 .61	Картометрич еский метод	2.50	—
6840	—	—	599070. 10	2205225 .60	Картометрич еский метод	2.50	—
6841	—	—	599070. 02	2205225 .58	Картометрич еский метод	2.50	—
6842	—	—	599069. 95	2205225 .56	Картометрич еский метод	2.50	—
6843	—	—	599069. 87	2205225 .53	Картометрич еский метод	2.50	—
6844	—	—	599069. 79	2205225 .50	Картометрич еский метод	2.50	—
6845	—	—	599069. 72	2205225 .46	Картометрич еский метод	2.50	—
6846	—	—	599069. 65	2205225 .42	Картометрич еский метод	2.50	—
6847	—	—	599069. 58	2205225 .37	Картометрич еский метод	2.50	—
6848	—	—	599069. 52	2205225 .32	Картометрич еский метод	2.50	—
6849	—	—	599069. 45	2205225 .27	Картометрич еский метод	2.50	—
6850	—	—	599069. 39	2205225 .21	Картометрич еский метод	2.50	—
6851	—	—	599069. 34	2205225 .15	Картометрич еский метод	2.50	—
6852	—	—	599069. 29	2205225 .09	Картометрич еский метод	2.50	—
6853	—	—	599069. 24	2205225 .02	Картометрич еский метод	2.50	—
6854	—	—	599069. 20	2205224 .95	Картометрич еский метод	2.50	—
6855	—	—	599069. 16	2205224 .88	Картометрич еский метод	2.50	—
6856	—	—	599069. 13	2205224 .80	Картометрич еский метод	2.50	—
6857	—	—	599069. 10	2205224 .72	Картометрич еский метод	2.50	—
6858	—	—	599069. 08	2205224 .64	Картометрич еский метод	2.50	—
6859	—	—	599069. 06	2205224 .56	Картометрич еский метод	2.50	—
6860	—	—	599069. 04	2205224 .48	Картометрич еский метод	2.50	—
6861	—	—	599069. 03	2205224 .40	Картометрич еский метод	2.50	—

ГРАФИЧЕСКОЕ ОПИСАНИЕ

местоположения границ населенных пунктов, территориальных зон,
особо охраняемых природных территорий,
зон с особыми условиями использования территории

**населенного пункта станица Павловская Павловского сельского поселения Павловского
района Краснодарского края**

(наименование объекта, местоположение границ которого описано)

Сведения о местоположении измененных (уточненных) границ объекта

1	2	3	4	5	6	7	8
6862	—	—	599069. 03	2205224 .32	Картометрич еский метод	2.50	—
6863	—	—	599069. 03	2205224 .24	Картометрич еский метод	2.50	—
6864	—	—	599069. 04	2205224 .16	Картометрич еский метод	2.50	—
6865	—	—	599069. 05	2205224 .08	Картометрич еский метод	2.50	—
6866	—	—	599069. 07	2205224 .00	Картометрич еский метод	2.50	—
6867	—	—	599069. 09	2205223 .92	Картометрич еский метод	2.50	—
6868	—	—	599069. 11	2205223 .84	Картометрич еский метод	2.50	—
6869	—	—	599069. 14	2205223 .76	Картометрич еский метод	2.50	—
6870	—	—	599069. 18	2205223 .69	Картометрич еский метод	2.50	—
6871	—	—	599069. 22	2205223 .62	Картометрич еский метод	2.50	—
6872	—	—	599069. 27	2205223 .55	Картометрич еский метод	2.50	—
6873	—	—	599069. 31	2205223 .48	Картометрич еский метод	2.50	—
6874	—	—	599069. 37	2205223 .42	Картометрич еский метод	2.50	—
6875	—	—	599069. 42	2205223 .36	Картометрич еский метод	2.50	—
6876	—	—	599069. 48	2205223 .30	Картометрич еский метод	2.50	—
6877	—	—	599069. 55	2205223 .25	Картометрич еский метод	2.50	—
6878	—	—	599069. 61	2205223 .20	Картометрич еский метод	2.50	—
6879	—	—	599069. 68	2205223 .16	Картометрич еский метод	2.50	—
6880	—	—	599069. 76	2205223 .12	Картометрич еский метод	2.50	—
6881	—	—	599069. 83	2205223 .09	Картометрич еский метод	2.50	—
6882	—	—	599069. 91	2205223 .06	Картометрич еский метод	2.50	—
6883	—	—	599069. 98	2205223 .03	Картометрич еский метод	2.50	—
6884	—	—	599070. 06	2205223 .01	Картометрич еский метод	2.50	—

ГРАФИЧЕСКОЕ ОПИСАНИЕ

местоположения границ населенных пунктов, территориальных зон,
особо охраняемых природных территорий,
зон с особыми условиями использования территории

**населенного пункта станица Павловская Павловского сельского поселения Павловского
района Краснодарского края**

(наименование объекта, местоположение границ которого описано)

Сведения о местоположении измененных (уточненных) границ объекта

1	2	3	4	5	6	7	8
6885	—	—	599070. 15	2205223 .00	Картометрич еский метод	2.50	—
6886	—	—	599070. 23	2205222 .99	Картометрич еский метод	2.50	—
6887	—	—	599070. 31	2205222 .98	Картометрич еский метод	2.50	—
6888	—	—	599070. 39	2205222 .98	Картометрич еский метод	2.50	—
6889	—	—	599070. 47	2205222 .99	Картометрич еский метод	2.50	—
6890	—	—	599070. 55	2205223 .00	Картометрич еский метод	2.50	—
6891	—	—	599070. 63	2205223 .01	Картометрич еский метод	2.50	—
6892	—	—	599070. 71	2205223 .03	Картометрич еский метод	2.50	—
6893	—	—	599070. 79	2205223 .06	Картометрич еский метод	2.50	—
6894	—	—	599070. 87	2205223 .09	Картометрич еский метод	2.50	—
6895	—	—	599070. 94	2205223 .12	Картометрич еский метод	2.50	—
6896	—	—	599071. 02	2205223 .16	Картометрич еский метод	2.50	—
6897	—	—	599071. 09	2205223 .20	Картометрич еский метод	2.50	—
6898	—	—	599071. 15	2205223 .25	Картометрич еский метод	2.50	—
6899	—	—	599071. 22	2205223 .30	Картометрич еский метод	2.50	—
6900	—	—	599071. 28	2205223 .36	Картометрич еский метод	2.50	—
6901	—	—	599071. 33	2205223 .42	Картометрич еский метод	2.50	—
6902	—	—	599071. 39	2205223 .48	Картометрич еский метод	2.50	—
6903	—	—	599071. 43	2205223 .55	Картометрич еский метод	2.50	—
6904	—	—	599071. 48	2205223 .62	Картометрич еский метод	2.50	—
6905	—	—	599071. 52	2205223 .69	Картометрич еский метод	2.50	—
6906	—	—	599071. 56	2205223 .76	Картометрич еский метод	2.50	—
6907	—	—	599071. 59	2205223 .84	Картометрич еский метод	2.50	—

ГРАФИЧЕСКОЕ ОПИСАНИЕ

местоположения границ населенных пунктов, территориальных зон,
особо охраняемых природных территорий,
зон с особыми условиями использования территории

**населенного пункта станица Павловская Павловского сельского поселения Павловского
района Краснодарского края**

(наименование объекта, местоположение границ которого описано)

Сведения о местоположении измененных (уточненных) границ объекта

1	2	3	4	5	6	7	8
6908	—	—	599071. 61	2205223 .92	Картометрич еский метод	2.50	—
6909	—	—	599071. 63	2205224 .00	Картометрич еский метод	2.50	—
6910	—	—	599071. 65	2205224 .08	Картометрич еский метод	2.50	—
6911	—	—	599071. 66	2205224 .16	Картометрич еский метод	2.50	—
6912	—	—	599071. 67	2205224 .24	Картометрич еский метод	2.50	—
6913	—	—	599071. 67	2205224 .32	Картометрич еский метод	2.50	—
6813	—	—	599071. 67	2205224 .40	Картометрич еский метод	2.50	—
6914	—	—	598175. 34	2207788 .34	Картометрич еский метод	2.50	—
6915	—	—	598175. 42	2207788 .35	Картометрич еский метод	2.50	—
6916	—	—	598175. 50	2207788 .36	Картометрич еский метод	2.50	—
6917	—	—	598175. 58	2207788 .37	Картометрич еский метод	2.50	—
6918	—	—	598175. 66	2207788 .39	Картометрич еский метод	2.50	—
6919	—	—	598175. 74	2207788 .42	Картометрич еский метод	2.50	—
6920	—	—	598175. 82	2207788 .45	Картометрич еский метод	2.50	—
6921	—	—	598175. 89	2207788 .48	Картометрич еский метод	2.50	—
6922	—	—	598175. 97	2207788 .52	Картометрич еский метод	2.50	—
6923	—	—	598176. 04	2207788 .56	Картометрич еский метод	2.50	—
6924	—	—	598176. 10	2207788 .61	Картометрич еский метод	2.50	—
6925	—	—	598176. 17	2207788 .66	Картометрич еский метод	2.50	—
6926	—	—	598176. 23	2207788 .72	Картометрич еский метод	2.50	—
6927	—	—	598176. 28	2207788 .78	Картометрич еский метод	2.50	—
6928	—	—	598176. 34	2207788 .84	Картометрич еский метод	2.50	—

ГРАФИЧЕСКОЕ ОПИСАНИЕ

местоположения границ населенных пунктов, территориальных зон,
особо охраняемых природных территорий,
зон с особыми условиями использования территории

**населенного пункта станица Павловская Павловского сельского поселения Павловского
района Краснодарского края**

(наименование объекта, местоположение границ которого описано)

Сведения о местоположении измененных (уточненных) границ объекта

1	2	3	4	5	6	7	8
6929	—	—	598176. 38	2207788 .91	Картометрич еский метод	2.50	—
6930	—	—	598176. 43	2207788 .98	Картометрич еский метод	2.50	—
6931	—	—	598176. 47	2207789 .05	Картометрич еский метод	2.50	—
6932	—	—	598176. 51	2207789 .12	Картометрич еский метод	2.50	—
6933	—	—	598176. 54	2207789 .20	Картометрич еский метод	2.50	—
6934	—	—	598176. 56	2207789 .28	Картометрич еский метод	2.50	—
6935	—	—	598176. 58	2207789 .36	Картометрич еский метод	2.50	—
6936	—	—	598176. 60	2207789 .44	Картометрич еский метод	2.50	—
6937	—	—	598176. 61	2207789 .52	Картометрич еский метод	2.50	—
6938	—	—	598176. 62	2207789 .60	Картометрич еский метод	2.50	—
6939	—	—	598176. 62	2207789 .68	Картометрич еский метод	2.50	—
6940	—	—	598176. 62	2207789 .76	Картометрич еский метод	2.50	—
6941	—	—	598176. 61	2207789 .84	Картометрич еский метод	2.50	—
6942	—	—	598176. 59	2207789 .92	Картометрич еский метод	2.50	—
6943	—	—	598176. 57	2207790 .00	Картометрич еский метод	2.50	—
6944	—	—	598176. 55	2207790 .08	Картометрич еский метод	2.50	—
6945	—	—	598176. 52	2207790 .16	Картометрич еский метод	2.50	—
6946	—	—	598176. 49	2207790 .24	Картометрич еский метод	2.50	—
6947	—	—	598176. 45	2207790 .31	Картометрич еский метод	2.50	—
6948	—	—	598176. 41	2207790 .38	Картометрич еский метод	2.50	—
6949	—	—	598176. 36	2207790 .45	Картометрич еский метод	2.50	—
6950	—	—	598176. 31	2207790 .51	Картометрич еский метод	2.50	—
6951	—	—	598176. 25	2207790 .57	Картометрич еский метод	2.50	—

ГРАФИЧЕСКОЕ ОПИСАНИЕ

местоположения границ населенных пунктов, территориальных зон,
особо охраняемых природных территорий,
зон с особыми условиями использования территории

**населенного пункта станица Павловская Павловского сельского поселения Павловского
района Краснодарского края**

(наименование объекта, местоположение границ которого описано)

Сведения о местоположении измененных (уточненных) границ объекта

1	2	3	4	5	6	7	8
6952	—	—	598176. 20	2207790 .63	Картометрич еский метод	2.50	—
6953	—	—	598176. 13	2207790 .68	Картометрич еский метод	2.50	—
6954	—	—	598176. 07	2207790 .73	Картометрич еский метод	2.50	—
6955	—	—	598176. 00	2207790 .78	Картометрич еский метод	2.50	—
6956	—	—	598175. 93	2207790 .82	Картометрич еский метод	2.50	—
6957	—	—	598175. 86	2207790 .86	Картометрич еский метод	2.50	—
6958	—	—	598175. 78	2207790 .89	Картометрич еский метод	2.50	—
6959	—	—	598175. 70	2207790 .92	Картометрич еский метод	2.50	—
6960	—	—	598175. 62	2207790 .94	Картометрич еский метод	2.50	—
6961	—	—	598175. 54	2207790 .96	Картометрич еский метод	2.50	—
6962	—	—	598175. 46	2207790 .97	Картометрич еский метод	2.50	—
6963	—	—	598175. 38	2207790 .98	Картометрич еский метод	2.50	—
6964	—	—	598175. 30	2207790 .98	Картометрич еский метод	2.50	—
6965	—	—	598175. 22	2207790 .98	Картометрич еский метод	2.50	—
6966	—	—	598175. 14	2207790 .97	Картометрич еский метод	2.50	—
6967	—	—	598175. 05	2207790 .96	Картометрич еский метод	2.50	—
6968	—	—	598174. 97	2207790 .94	Картометрич еский метод	2.50	—
6969	—	—	598174. 90	2207790 .92	Картометрич еский метод	2.50	—
6970	—	—	598174. 82	2207790 .89	Картометрич еский метод	2.50	—
6971	—	—	598174. 74	2207790 .86	Картометрич еский метод	2.50	—
6972	—	—	598174. 67	2207790 .82	Картометрич еский метод	2.50	—
6973	—	—	598174. 60	2207790 .78	Картометрич еский метод	2.50	—
6974	—	—	598174. 53	2207790 .73	Картометрич еский метод	2.50	—

ГРАФИЧЕСКОЕ ОПИСАНИЕ

местоположения границ населенных пунктов, территориальных зон,
особо охраняемых природных территорий,
зон с особыми условиями использования территории

**населенного пункта станица Павловская Павловского сельского поселения Павловского
района Краснодарского края**

(наименование объекта, местоположение границ которого описано)

Сведения о местоположении измененных (уточненных) границ объекта

1	2	3	4	5	6	7	8
6975	—	—	598174. 47	2207790 .68	Картометрич еский метод	2.50	—
6976	—	—	598174. 40	2207790 .63	Картометрич еский метод	2.50	—
6977	—	—	598174. 34	2207790 .57	Картометрич еский метод	2.50	—
6978	—	—	598174. 29	2207790 .51	Картометрич еский метод	2.50	—
6979	—	—	598174. 24	2207790 .45	Картометрич еский метод	2.50	—
6980	—	—	598174. 19	2207790 .38	Картометрич еский метод	2.50	—
6981	—	—	598174. 15	2207790 .31	Картометрич еский метод	2.50	—
6982	—	—	598174. 11	2207790 .24	Картометрич еский метод	2.50	—
6983	—	—	598174. 08	2207790 .16	Картометрич еский метод	2.50	—
6984	—	—	598174. 05	2207790 .08	Картометрич еский метод	2.50	—
6985	—	—	598174. 03	2207790 .00	Картометрич еский метод	2.50	—
6986	—	—	598174. 01	2207789 .92	Картометрич еский метод	2.50	—
6987	—	—	598173. 99	2207789 .84	Картометрич еский метод	2.50	—
6988	—	—	598173. 98	2207789 .76	Картометрич еский метод	2.50	—
6989	—	—	598173. 98	2207789 .68	Картометрич еский метод	2.50	—
6990	—	—	598173. 98	2207789 .60	Картометрич еский метод	2.50	—
6991	—	—	598173. 99	2207789 .52	Картометрич еский метод	2.50	—
6992	—	—	598174. 00	2207789 .44	Картометрич еский метод	2.50	—
6993	—	—	598174. 02	2207789 .36	Картометрич еский метод	2.50	—
6994	—	—	598174. 04	2207789 .28	Картометрич еский метод	2.50	—
6995	—	—	598174. 06	2207789 .20	Картометрич еский метод	2.50	—
6996	—	—	598174. 09	2207789 .12	Картометрич еский метод	2.50	—
6997	—	—	598174. 13	2207789 .05	Картометрич еский метод	2.50	—

ГРАФИЧЕСКОЕ ОПИСАНИЕ

местоположения границ населенных пунктов, территориальных зон,
особо охраняемых природных территорий,
зон с особыми условиями использования территории

**населенного пункта станица Павловская Павловского сельского поселения Павловского
района Краснодарского края**

(наименование объекта, местоположение границ которого описано)

Сведения о местоположении измененных (уточненных) границ объекта

1	2	3	4	5	6	7	8
6998	—	—	598174. 17	2207788 .98	Картометрич еский метод	2.50	—
6999	—	—	598174. 22	2207788 .91	Картометрич еский метод	2.50	—
7000	—	—	598174. 26	2207788 .84	Картометрич еский метод	2.50	—
7001	—	—	598174. 32	2207788 .78	Картометрич еский метод	2.50	—
7002	—	—	598174. 37	2207788 .72	Картометрич еский метод	2.50	—
7003	—	—	598174. 43	2207788 .66	Картометрич еский метод	2.50	—
7004	—	—	598174. 50	2207788 .61	Картометрич еский метод	2.50	—
7005	—	—	598174. 56	2207788 .56	Картометрич еский метод	2.50	—
7006	—	—	598174. 63	2207788 .52	Картометрич еский метод	2.50	—
7007	—	—	598174. 71	2207788 .48	Картометрич еский метод	2.50	—
7008	—	—	598174. 78	2207788 .45	Картометрич еский метод	2.50	—
7009	—	—	598174. 86	2207788 .42	Картометрич еский метод	2.50	—
7010	—	—	598174. 94	2207788 .39	Картометрич еский метод	2.50	—
7011	—	—	598175. 01	2207788 .37	Картометрич еский метод	2.50	—
7012	—	—	598175. 10	2207788 .36	Картометрич еский метод	2.50	—
7013	—	—	598175. 18	2207788 .35	Картометрич еский метод	2.50	—
7014	—	—	598175. 26	2207788 .34	Картометрич еский метод	2.50	—
6914	—	—	598175. 34	2207788 .34	Картометрич еский метод	2.50	—
7015	—	—	598170. 56	2208484 .55	Картометрич еский метод	2.50	—
7016	—	—	598170. 55	2208484 .63	Картометрич еский метод	2.50	—
7017	—	—	598170. 53	2208484 .72	Картометрич еский метод	2.50	—
7018	—	—	598170. 51	2208484 .80	Картометрич еский метод	2.50	—

ГРАФИЧЕСКОЕ ОПИСАНИЕ

местоположения границ населенных пунктов, территориальных зон,
особо охраняемых природных территорий,
зон с особыми условиями использования территории

**населенного пункта станица Павловская Павловского сельского поселения Павловского
района Краснодарского края**

(наименование объекта, местоположение границ которого описано)

Сведения о местоположении измененных (уточненных) границ объекта

1	2	3	4	5	6	7	8
7019	—	—	598170. 49	2208484 .87	Картометрич еский метод	2.50	—
7020	—	—	598170. 46	2208484 .95	Картометрич еский метод	2.50	—
7021	—	—	598170. 43	2208485 .02	Картометрич еский метод	2.50	—
7022	—	—	598170. 39	2208485 .10	Картометрич еский метод	2.50	—
7023	—	—	598170. 35	2208485 .17	Картометрич еский метод	2.50	—
7024	—	—	598170. 30	2208485 .24	Картометрич еский метод	2.50	—
7025	—	—	598170. 25	2208485 .30	Картометрич еский метод	2.50	—
7026	—	—	598170. 19	2208485 .36	Картометрич еский метод	2.50	—
7027	—	—	598170. 14	2208485 .42	Картометрич еский метод	2.50	—
7028	—	—	598170. 07	2208485 .47	Картометрич еский метод	2.50	—
7029	—	—	598170. 01	2208485 .52	Картометрич еский метод	2.50	—
7030	—	—	598169. 94	2208485 .57	Картометрич еский метод	2.50	—
7031	—	—	598169. 87	2208485 .61	Картометрич еский метод	2.50	—
7032	—	—	598169. 80	2208485 .65	Картометрич еский метод	2.50	—
7033	—	—	598169. 72	2208485 .68	Картометрич еский метод	2.50	—
7034	—	—	598169. 64	2208485 .71	Картометрич еский метод	2.50	—
7035	—	—	598169. 56	2208485 .73	Картометрич еский метод	2.50	—
7036	—	—	598169. 48	2208485 .75	Картометрич еский метод	2.50	—
7037	—	—	598169. 40	2208485 .76	Картометрич еский метод	2.50	—
7038	—	—	598169. 32	2208485 .77	Картометрич еский метод	2.50	—
7039	—	—	598169. 24	2208485 .77	Картометрич еский метод	2.50	—
7040	—	—	598169. 16	2208485 .77	Картометрич еский метод	2.50	—
7041	—	—	598169. 08	2208485 .76	Картометрич еский метод	2.50	—

ГРАФИЧЕСКОЕ ОПИСАНИЕ

местоположения границ населенных пунктов, территориальных зон,
особо охраняемых природных территорий,
зон с особыми условиями использования территории

**населенного пункта станица Павловская Павловского сельского поселения Павловского
района Краснодарского края**

(наименование объекта, местоположение границ которого описано)

Сведения о местоположении измененных (уточненных) границ объекта

1	2	3	4	5	6	7	8
7042	—	—	598168. 99	2208485 .75	Картометрич еский метод	2.50	—
7043	—	—	598168. 91	2208485 .73	Картометрич еский метод	2.50	—
7044	—	—	598168. 84	2208485 .71	Картометрич еский метод	2.50	—
7045	—	—	598168. 76	2208485 .68	Картометрич еский метод	2.50	—
7046	—	—	598168. 68	2208485 .65	Картометрич еский метод	2.50	—
7047	—	—	598168. 61	2208485 .61	Картометрич еский метод	2.50	—
7048	—	—	598168. 54	2208485 .57	Картометрич еский метод	2.50	—
7049	—	—	598168. 47	2208485 .52	Картометрич еский метод	2.50	—
7050	—	—	598168. 41	2208485 .47	Картометрич еский метод	2.50	—
7051	—	—	598168. 34	2208485 .42	Картометрич еский метод	2.50	—
7052	—	—	598168. 28	2208485 .36	Картометрич еский метод	2.50	—
7053	—	—	598168. 23	2208485 .30	Картометрич еский метод	2.50	—
7054	—	—	598168. 18	2208485 .24	Картометрич еский метод	2.50	—
7055	—	—	598168. 13	2208485 .17	Картометрич еский метод	2.50	—
7056	—	—	598168. 09	2208485 .10	Картометрич еский метод	2.50	—
7057	—	—	598168. 05	2208485 .02	Картометрич еский метод	2.50	—
7058	—	—	598168. 02	2208484 .95	Картометрич еский метод	2.50	—
7059	—	—	598167. 99	2208484 .87	Картометрич еский метод	2.50	—
7060	—	—	598167. 97	2208484 .80	Картометрич еский метод	2.50	—
7061	—	—	598167. 95	2208484 .72	Картометрич еский метод	2.50	—
7062	—	—	598167. 93	2208484 .63	Картометрич еский метод	2.50	—
7063	—	—	598167. 92	2208484 .55	Картометрич еский метод	2.50	—
7064	—	—	598167. 92	2208484 .47	Картометрич еский метод	2.50	—

ГРАФИЧЕСКОЕ ОПИСАНИЕ

местоположения границ населенных пунктов, территориальных зон,
особо охраняемых природных территорий,
зон с особыми условиями использования территории

**населенного пункта станица Павловская Павловского сельского поселения Павловского
района Краснодарского края**

(наименование объекта, местоположение границ которого описано)

Сведения о местоположении измененных (уточненных) границ объекта

1	2	3	4	5	6	7	8
7065	—	—	598167. 92	2208484 .39	Картометрич еский метод	2.50	—
7066	—	—	598167. 93	2208484 .31	Картометрич еский метод	2.50	—
7067	—	—	598167. 94	2208484 .22	Картометрич еский метод	2.50	—
7068	—	—	598167. 96	2208484 .14	Картометрич еский метод	2.50	—
7069	—	—	598167. 98	2208484 .06	Картометрич еский метод	2.50	—
7070	—	—	598168. 00	2208483 .99	Картометрич еский метод	2.50	—
7071	—	—	598168. 03	2208483 .91	Картометрич еский метод	2.50	—
7072	—	—	598168. 07	2208483 .84	Картометрич еский метод	2.50	—
7073	—	—	598168. 11	2208483 .77	Картометрич еский метод	2.50	—
7074	—	—	598168. 16	2208483 .70	Картометрич еский метод	2.50	—
7075	—	—	598168. 20	2208483 .63	Картометрич еский метод	2.50	—
7076	—	—	598168. 26	2208483 .57	Картометрич еский метод	2.50	—
7077	—	—	598168. 31	2208483 .51	Картометрич еский метод	2.50	—
7078	—	—	598168. 37	2208483 .45	Картометрич еский метод	2.50	—
7079	—	—	598168. 44	2208483 .40	Картометрич еский метод	2.50	—
7080	—	—	598168. 50	2208483 .35	Картометрич еский метод	2.50	—
7081	—	—	598168. 57	2208483 .31	Картометрич еский метод	2.50	—
7082	—	—	598168. 65	2208483 .27	Картометрич еский метод	2.50	—
7083	—	—	598168. 72	2208483 .24	Картометрич еский метод	2.50	—
7084	—	—	598168. 80	2208483 .21	Картометрич еский метод	2.50	—
7085	—	—	598168. 88	2208483 .18	Картометрич еский метод	2.50	—
7086	—	—	598168. 95	2208483 .16	Картометрич еский метод	2.50	—
7087	—	—	598169. 04	2208483 .15	Картометрич еский метод	2.50	—

ГРАФИЧЕСКОЕ ОПИСАНИЕ

местоположения границ населенных пунктов, территориальных зон,
особо охраняемых природных территорий,
зон с особыми условиями использования территории

**населенного пункта станица Павловская Павловского сельского поселения Павловского
района Краснодарского края**

(наименование объекта, местоположение границ которого описано)

Сведения о местоположении измененных (уточненных) границ объекта

1	2	3	4	5	6	7	8
7088	—	—	598169. 12	2208483 .14	Картометрич еский метод	2.50	—
7089	—	—	598169. 20	2208483 .13	Картометрич еский метод	2.50	—
7090	—	—	598169. 28	2208483 .13	Картометрич еский метод	2.50	—
7091	—	—	598169. 36	2208483 .14	Картометрич еский метод	2.50	—
7092	—	—	598169. 44	2208483 .15	Картометрич еский метод	2.50	—
7093	—	—	598169. 52	2208483 .16	Картометрич еский метод	2.50	—
7094	—	—	598169. 60	2208483 .18	Картометрич еский метод	2.50	—
7095	—	—	598169. 68	2208483 .21	Картометрич еский метод	2.50	—
7096	—	—	598169. 76	2208483 .24	Картометрич еский метод	2.50	—
7097	—	—	598169. 83	2208483 .27	Картометрич еский метод	2.50	—
7098	—	—	598169. 91	2208483 .31	Картометрич еский метод	2.50	—
7099	—	—	598169. 98	2208483 .35	Картометрич еский метод	2.50	—
7100	—	—	598170. 04	2208483 .40	Картометрич еский метод	2.50	—
7101	—	—	598170. 11	2208483 .45	Картометрич еский метод	2.50	—
7102	—	—	598170. 17	2208483 .51	Картометрич еский метод	2.50	—
7103	—	—	598170. 22	2208483 .57	Картометрич еский метод	2.50	—
7104	—	—	598170. 28	2208483 .63	Картометрич еский метод	2.50	—
7105	—	—	598170. 32	2208483 .70	Картометрич еский метод	2.50	—
7106	—	—	598170. 37	2208483 .77	Картометрич еский метод	2.50	—
7107	—	—	598170. 41	2208483 .84	Картометрич еский метод	2.50	—
7108	—	—	598170. 45	2208483 .91	Картометрич еский метод	2.50	—
7109	—	—	598170. 48	2208483 .99	Картометрич еский метод	2.50	—
7110	—	—	598170. 50	2208484 .06	Картометрич еский метод	2.50	—

ГРАФИЧЕСКОЕ ОПИСАНИЕ

местоположения границ населенных пунктов, территориальных зон,
особо охраняемых природных территорий,
зон с особыми условиями использования территории

**населенного пункта станица Павловская Павловского сельского поселения Павловского
района Краснодарского края**

(наименование объекта, местоположение границ которого описано)

Сведения о местоположении измененных (уточненных) границ объекта

1	2	3	4	5	6	7	8
7111	—	—	598170. 52	2208484 .14	Картометрич еский метод	2.50	—
7112	—	—	598170. 54	2208484 .22	Картометрич еский метод	2.50	—
7113	—	—	598170. 55	2208484 .31	Картометрич еский метод	2.50	—
7114	—	—	598170. 56	2208484 .39	Картометрич еский метод	2.50	—
7115	—	—	598170. 56	2208484 .47	Картометрич еский метод	2.50	—
7015	—	—	598170. 56	2208484 .55	Картометрич еский метод	2.50	—
7116	—	—	600290. 50	2210024 .38	Картометрич еский метод	2.50	—
7117	—	—	600290. 58	2210024 .40	Картометрич еский метод	2.50	—
7118	—	—	600290. 67	2210024 .41	Картометрич еский метод	2.50	—
7119	—	—	600290. 74	2210024 .43	Картометрич еский метод	2.50	—
7120	—	—	600290. 82	2210024 .46	Картометрич еский метод	2.50	—
7121	—	—	600290. 90	2210024 .49	Картометрич еский метод	2.50	—
7122	—	—	600290. 97	2210024 .52	Картометрич еский метод	2.50	—
7123	—	—	600291. 05	2210024 .56	Картометрич еский метод	2.50	—
7124	—	—	600291. 12	2210024 .60	Картометрич еский метод	2.50	—
7125	—	—	600291. 18	2210024 .65	Картометрич еский метод	2.50	—
7126	—	—	600291. 25	2210024 .70	Картометрич еский метод	2.50	—
7127	—	—	600291. 31	2210024 .76	Картометрич еский метод	2.50	—
7128	—	—	600291. 36	2210024 .82	Картометрич еский метод	2.50	—
7129	—	—	600291. 42	2210024 .88	Картометрич еский метод	2.50	—
7130	—	—	600291. 47	2210024 .95	Картометрич еский метод	2.50	—
7131	—	—	600291. 51	2210025 .02	Картометрич еский метод	2.50	—

ГРАФИЧЕСКОЕ ОПИСАНИЕ

местоположения границ населенных пунктов, территориальных зон,
особо охраняемых природных территорий,
зон с особыми условиями использования территории

**населенного пункта станица Павловская Павловского сельского поселения Павловского
района Краснодарского края**

(наименование объекта, местоположение границ которого описано)

Сведения о местоположении измененных (уточненных) границ объекта

1	2	3	4	5	6	7	8
7132	—	—	600291. 55	2210025 .09	Картометрич еский метод	2.50	—
7133	—	—	600291. 59	2210025 .16	Картометрич еский метод	2.50	—
7134	—	—	600291. 62	2210025 .24	Картометрич еский метод	2.50	—
7135	—	—	600291. 64	2210025 .32	Картометрич еский метод	2.50	—
7136	—	—	600291. 66	2210025 .39	Картометрич еский метод	2.50	—
7137	—	—	600291. 68	2210025 .48	Картометрич еский метод	2.50	—
7138	—	—	600291. 69	2210025 .56	Картометрич еский метод	2.50	—
7139	—	—	600291. 70	2210025 .64	Картометрич еский метод	2.50	—
7140	—	—	600291. 70	2210025 .72	Картометрич еский метод	2.50	—
7141	—	—	600291. 70	2210025 .80	Картометрич еский метод	2.50	—
7142	—	—	600291. 69	2210025 .88	Картометрич еский метод	2.50	—
7143	—	—	600291. 67	2210025 .96	Картометрич еский метод	2.50	—
7144	—	—	600291. 65	2210026 .04	Картометрич еский метод	2.50	—
7145	—	—	600291. 63	2210026 .12	Картометрич еский метод	2.50	—
7146	—	—	600291. 60	2210026 .20	Картометрич еский метод	2.50	—
7147	—	—	600291. 57	2210026 .28	Картометрич еский метод	2.50	—
7148	—	—	600291. 53	2210026 .35	Картометрич еский метод	2.50	—
7149	—	—	600291. 49	2210026 .42	Картометрич еский метод	2.50	—
7150	—	—	600291. 44	2210026 .48	Картометрич еский метод	2.50	—
7151	—	—	600291. 39	2210026 .55	Картометрич еский метод	2.50	—
7152	—	—	600291. 34	2210026 .61	Картометрич еский метод	2.50	—
7153	—	—	600291. 28	2210026 .67	Картометрич еский метод	2.50	—
7154	—	—	600291. 21	2210026 .72	Картометрич еский метод	2.50	—

ГРАФИЧЕСКОЕ ОПИСАНИЕ

местоположения границ населенных пунктов, территориальных зон,
особо охраняемых природных территорий,
зон с особыми условиями использования территории

**населенного пункта станица Павловская Павловского сельского поселения Павловского
района Краснодарского края**

(наименование объекта, местоположение границ которого описано)

Сведения о местоположении измененных (уточненных) границ объекта

1	2	3	4	5	6	7	8
7155	—	—	600291. 15	2210026 .77	Картометрич еский метод	2.50	—
7156	—	—	600291. 08	2210026 .82	Картометрич еский метод	2.50	—
7157	—	—	600291. 01	2210026 .86	Картометрич еский метод	2.50	—
7158	—	—	600290. 94	2210026 .90	Картометрич еский метод	2.50	—
7159	—	—	600290. 86	2210026 .93	Картометрич еский метод	2.50	—
7160	—	—	600290. 78	2210026 .96	Картометрич еский метод	2.50	—
7161	—	—	600290. 71	2210026 .98	Картометрич еский метод	2.50	—
7162	—	—	600290. 63	2210027 .00	Картометрич еский метод	2.50	—
7163	—	—	600290. 54	2210027 .01	Картометрич еский метод	2.50	—
7164	—	—	600290. 46	2210027 .02	Картометрич еский метод	2.50	—
7165	—	—	600290. 38	2210027 .02	Картометрич еский метод	2.50	—
7166	—	—	600290. 30	2210027 .02	Картометрич еский метод	2.50	—
7167	—	—	600290. 22	2210027 .01	Картометрич еский метод	2.50	—
7168	—	—	600290. 14	2210027 .00	Картометрич еский метод	2.50	—
7169	—	—	600290. 06	2210026 .98	Картометрич еский метод	2.50	—
7170	—	—	600289. 98	2210026 .96	Картометрич еский метод	2.50	—
7171	—	—	600289. 90	2210026 .93	Картометрич еский метод	2.50	—
7172	—	—	600289. 82	2210026 .90	Картометрич еский метод	2.50	—
7173	—	—	600289. 75	2210026 .86	Картометрич еский метод	2.50	—
7174	—	—	600289. 68	2210026 .82	Картометрич еский метод	2.50	—
7175	—	—	600289. 61	2210026 .77	Картометрич еский метод	2.50	—
7176	—	—	600289. 55	2210026 .72	Картометрич еский метод	2.50	—
7177	—	—	600289. 48	2210026 .67	Картометрич еский метод	2.50	—

ГРАФИЧЕСКОЕ ОПИСАНИЕ

местоположения границ населенных пунктов, территориальных зон,
особо охраняемых природных территорий,
зон с особыми условиями использования территории

**населенного пункта станица Павловская Павловского сельского поселения Павловского
района Краснодарского края**

(наименование объекта, местоположение границ которого описано)

Сведения о местоположении измененных (уточненных) границ объекта

1	2	3	4	5	6	7	8
7178	—	—	600289. 43	2210026 .61	Картометрич еский метод	2.50	—
7179	—	—	600289. 37	2210026 .55	Картометрич еский метод	2.50	—
7180	—	—	600289. 32	2210026 .48	Картометрич еский метод	2.50	—
7181	—	—	600289. 27	2210026 .42	Картометрич еский метод	2.50	—
7182	—	—	600289. 23	2210026 .35	Картометрич еский метод	2.50	—
7183	—	—	600289. 19	2210026 .28	Картометрич еский метод	2.50	—
7184	—	—	600289. 16	2210026 .20	Картометрич еский метод	2.50	—
7185	—	—	600289. 13	2210026 .12	Картометрич еский метод	2.50	—
7186	—	—	600289. 11	2210026 .04	Картометрич еский метод	2.50	—
7187	—	—	600289. 09	2210025 .96	Картометрич еский метод	2.50	—
7188	—	—	600289. 07	2210025 .88	Картометрич еский метод	2.50	—
7189	—	—	600289. 06	2210025 .80	Картометрич еский метод	2.50	—
7190	—	—	600289. 06	2210025 .72	Картометрич еский метод	2.50	—
7191	—	—	600289. 06	2210025 .64	Картометрич еский метод	2.50	—
7192	—	—	600289. 07	2210025 .56	Картометрич еский метод	2.50	—
7193	—	—	600289. 08	2210025 .48	Картометрич еский метод	2.50	—
7194	—	—	600289. 10	2210025 .39	Картометрич еский метод	2.50	—
7195	—	—	600289. 12	2210025 .32	Картометрич еский метод	2.50	—
7196	—	—	600289. 14	2210025 .24	Картометрич еский метод	2.50	—
7197	—	—	600289. 18	2210025 .16	Картометрич еский метод	2.50	—
7198	—	—	600289. 21	2210025 .09	Картометрич еский метод	2.50	—
7199	—	—	600289. 25	2210025 .02	Картометрич еский метод	2.50	—
7200	—	—	600289. 30	2210024 .95	Картометрич еский метод	2.50	—

ГРАФИЧЕСКОЕ ОПИСАНИЕ

местоположения границ населенных пунктов, территориальных зон,
особо охраняемых природных территорий,
зон с особыми условиями использования территории

**населенного пункта станица Павловская Павловского сельского поселения Павловского
района Краснодарского края**

(наименование объекта, местоположение границ которого описано)

Сведения о местоположении измененных (уточненных) границ объекта

1	2	3	4	5	6	7	8
7201	—	—	600289. 34	2210024 .88	Картометрич еский метод	2.50	—
7202	—	—	600289. 40	2210024 .82	Картометрич еский метод	2.50	—
7203	—	—	600289. 45	2210024 .76	Картометрич еский метод	2.50	—
7204	—	—	600289. 51	2210024 .70	Картометрич еский метод	2.50	—
7205	—	—	600289. 58	2210024 .65	Картометрич еский метод	2.50	—
7206	—	—	600289. 64	2210024 .60	Картометрич еский метод	2.50	—
7207	—	—	600289. 71	2210024 .56	Картометрич еский метод	2.50	—
7208	—	—	600289. 79	2210024 .52	Картометрич еский метод	2.50	—
7209	—	—	600289. 86	2210024 .49	Картометрич еский метод	2.50	—
7210	—	—	600289. 94	2210024 .46	Картометрич еский метод	2.50	—
7211	—	—	600290. 02	2210024 .43	Картометрич еский метод	2.50	—
7212	—	—	600290. 10	2210024 .41	Картометрич еский метод	2.50	—
7213	—	—	600290. 18	2210024 .40	Картометрич еский метод	2.50	—
7214	—	—	600290. 26	2210024 .38	Картометрич еский метод	2.50	—
7215	—	—	600290. 34	2210024 .38	Картометрич еский метод	2.50	—
7216	—	—	600290. 42	2210024 .38	Картометрич еский метод	2.50	—
7116	—	—	600290. 50	2210024 .38	Картометрич еский метод	2.50	—
7217	—	—	599874. 58	2209247 .34	Картометрич еский метод	2.50	—
7218	—	—	599874. 57	2209247 .42	Картометрич еский метод	2.50	—
7219	—	—	599874. 55	2209247 .50	Картометрич еский метод	2.50	—
7220	—	—	599874. 53	2209247 .58	Картометрич еский метод	2.50	—
7221	—	—	599874. 51	2209247 .66	Картометрич еский метод	2.50	—

ГРАФИЧЕСКОЕ ОПИСАНИЕ

местоположения границ населенных пунктов, территориальных зон,
особо охраняемых природных территорий,
зон с особыми условиями использования территории

**населенного пункта станица Павловская Павловского сельского поселения Павловского
района Краснодарского края**

(наименование объекта, местоположение границ которого описано)

Сведения о местоположении измененных (уточненных) границ объекта

1	2	3	4	5	6	7	8
7222	—	—	599874. 48	2209247 .74	Картометрич еский метод	2.50	—
7223	—	—	599874. 45	2209247 .81	Картометрич еский метод	2.50	—
7224	—	—	599874. 41	2209247 .89	Картометрич еский метод	2.50	—
7225	—	—	599874. 37	2209247 .96	Картометрич еский метод	2.50	—
7226	—	—	599874. 32	2209248 .02	Картометрич еский метод	2.50	—
7227	—	—	599874. 27	2209248 .09	Картометрич еский метод	2.50	—
7228	—	—	599874. 22	2209248 .15	Картометрич еский метод	2.50	—
7229	—	—	599874. 16	2209248 .21	Картометрич еский метод	2.50	—
7230	—	—	599874. 09	2209248 .26	Картометрич еский метод	2.50	—
7231	—	—	599874. 03	2209248 .31	Картометрич еский метод	2.50	—
7232	—	—	599873. 96	2209248 .36	Картометрич еский метод	2.50	—
7233	—	—	599873. 89	2209248 .40	Картометрич еский метод	2.50	—
7234	—	—	599873. 82	2209248 .44	Картометрич еский метод	2.50	—
7235	—	—	599873. 74	2209248 .47	Картометрич еский метод	2.50	—
7236	—	—	599873. 66	2209248 .50	Картометрич еский метод	2.50	—
7237	—	—	599873. 59	2209248 .52	Картометрич еский метод	2.50	—
7238	—	—	599873. 51	2209248 .54	Картометрич еский метод	2.50	—
7239	—	—	599873. 42	2209248 .55	Картометрич еский метод	2.50	—
7240	—	—	599873. 34	2209248 .56	Картометрич еский метод	2.50	—
7241	—	—	599873. 26	2209248 .56	Картометрич еский метод	2.50	—
7242	—	—	599873. 18	2209248 .56	Картометрич еский метод	2.50	—
7243	—	—	599873. 10	2209248 .55	Картометрич еский метод	2.50	—
7244	—	—	599873. 02	2209248 .54	Картометрич еский метод	2.50	—

ГРАФИЧЕСКОЕ ОПИСАНИЕ

местоположения границ населенных пунктов, территориальных зон,
особо охраняемых природных территорий,
зон с особыми условиями использования территории

**населенного пункта станица Павловская Павловского сельского поселения Павловского
района Краснодарского края**

(наименование объекта, местоположение границ которого описано)

Сведения о местоположении измененных (уточненных) границ объекта

1	2	3	4	5	6	7	8
7245	—	—	599872. 94	2209248 .52	Картометрич еский метод	2.50	—
7246	—	—	599872. 86	2209248 .50	Картометрич еский метод	2.50	—
7247	—	—	599872. 78	2209248 .47	Картометрич еский метод	2.50	—
7248	—	—	599872. 70	2209248 .44	Картометрич еский метод	2.50	—
7249	—	—	599872. 63	2209248 .40	Картометрич еский метод	2.50	—
7250	—	—	599872. 56	2209248 .36	Картометрич еский метод	2.50	—
7251	—	—	599872. 49	2209248 .31	Картометрич еский метод	2.50	—
7252	—	—	599872. 43	2209248 .26	Картометрич еский метод	2.50	—
7253	—	—	599872. 36	2209248 .21	Картометрич еский метод	2.50	—
7254	—	—	599872. 31	2209248 .15	Картометрич еский метод	2.50	—
7255	—	—	599872. 25	2209248 .09	Картометрич еский метод	2.50	—
7256	—	—	599872. 20	2209248 .02	Картометрич еский метод	2.50	—
7257	—	—	599872. 15	2209247 .96	Картометрич еский метод	2.50	—
7258	—	—	599872. 11	2209247 .89	Картометрич еский метод	2.50	—
7259	—	—	599872. 07	2209247 .81	Картометрич еский метод	2.50	—
7260	—	—	599872. 04	2209247 .74	Картометрич еский метод	2.50	—
7261	—	—	599872. 01	2209247 .66	Картометрич еский метод	2.50	—
7262	—	—	599871. 99	2209247 .58	Картометрич еский метод	2.50	—
7263	—	—	599871. 97	2209247 .50	Картометрич еский метод	2.50	—
7264	—	—	599871. 95	2209247 .42	Картометрич еский метод	2.50	—
7265	—	—	599871. 94	2209247 .34	Картометрич еский метод	2.50	—
7266	—	—	599871. 94	2209247 .26	Картометрич еский метод	2.50	—
7267	—	—	599871. 94	2209247 .18	Картометрич еский метод	2.50	—

ГРАФИЧЕСКОЕ ОПИСАНИЕ

местоположения границ населенных пунктов, территориальных зон,
особо охраняемых природных территорий,
зон с особыми условиями использования территории

**населенного пункта станица Павловская Павловского сельского поселения Павловского
района Краснодарского края**

(наименование объекта, местоположение границ которого описано)

Сведения о местоположении измененных (уточненных) границ объекта

1	2	3	4	5	6	7	8
7268	—	—	599871. 95	2209247 .10	Картометрич еский метод	2.50	—
7269	—	—	599871. 96	2209247 .02	Картометрич еский метод	2.50	—
7270	—	—	599871. 98	2209246 .93	Картометрич еский метод	2.50	—
7271	—	—	599872. 00	2209246 .86	Картометрич еский метод	2.50	—
7272	—	—	599872. 02	2209246 .78	Картометрич еский метод	2.50	—
7273	—	—	599872. 05	2209246 .70	Картометрич еский метод	2.50	—
7274	—	—	599872. 09	2209246 .63	Картометрич еский метод	2.50	—
7275	—	—	599872. 13	2209246 .56	Картометрич еский метод	2.50	—
7276	—	—	599872. 18	2209246 .49	Картометрич еский метод	2.50	—
7277	—	—	599872. 22	2209246 .42	Картометрич еский метод	2.50	—
7278	—	—	599872. 28	2209246 .36	Картометрич еский метод	2.50	—
7279	—	—	599872. 33	2209246 .30	Картометрич еский метод	2.50	—
7280	—	—	599872. 39	2209246 .24	Картометрич еский метод	2.50	—
7281	—	—	599872. 46	2209246 .19	Картометрич еский метод	2.50	—
7282	—	—	599872. 52	2209246 .14	Картометрич еский метод	2.50	—
7283	—	—	599872. 59	2209246 .10	Картометрич еский метод	2.50	—
7284	—	—	599872. 67	2209246 .06	Картометрич еский метод	2.50	—
7285	—	—	599872. 74	2209246 .03	Картометрич еский метод	2.50	—
7286	—	—	599872. 82	2209246 .00	Картометрич еский метод	2.50	—
7287	—	—	599872. 90	2209245 .97	Картометрич еский метод	2.50	—
7288	—	—	599872. 98	2209245 .95	Картометрич еский метод	2.50	—
7289	—	—	599873. 06	2209245 .94	Картометрич еский метод	2.50	—
7290	—	—	599873. 14	2209245 .92	Картометрич еский метод	2.50	—

ГРАФИЧЕСКОЕ ОПИСАНИЕ

местоположения границ населенных пунктов, территориальных зон,
особо охраняемых природных территорий,
зон с особыми условиями использования территории

**населенного пункта станица Павловская Павловского сельского поселения Павловского
района Краснодарского края**

(наименование объекта, местоположение границ которого описано)

Сведения о местоположении измененных (уточненных) границ объекта

1	2	3	4	5	6	7	8
7291	—	—	599873. 22	2209245 .92	Картометрич еский метод	2.50	—
7292	—	—	599873. 30	2209245 .92	Картометрич еский метод	2.50	—
7293	—	—	599873. 38	2209245 .92	Картометрич еский метод	2.50	—
7294	—	—	599873. 46	2209245 .94	Картометрич еский метод	2.50	—
7295	—	—	599873. 55	2209245 .95	Картометрич еский метод	2.50	—
7296	—	—	599873. 62	2209245 .97	Картометрич еский метод	2.50	—
7297	—	—	599873. 70	2209246 .00	Картометрич еский метод	2.50	—
7298	—	—	599873. 78	2209246 .03	Картометрич еский метод	2.50	—
7299	—	—	599873. 85	2209246 .06	Картометрич еский метод	2.50	—
7300	—	—	599873. 93	2209246 .10	Картометрич еский метод	2.50	—
7301	—	—	599874. 00	2209246 .14	Картометрич еский метод	2.50	—
7302	—	—	599874. 06	2209246 .19	Картометрич еский метод	2.50	—
7303	—	—	599874. 13	2209246 .24	Картометрич еский метод	2.50	—
7304	—	—	599874. 19	2209246 .30	Картометрич еский метод	2.50	—
7305	—	—	599874. 24	2209246 .36	Картометрич еский метод	2.50	—
7306	—	—	599874. 30	2209246 .42	Картометрич еский метод	2.50	—
7307	—	—	599874. 34	2209246 .49	Картометрич еский метод	2.50	—
7308	—	—	599874. 39	2209246 .56	Картометрич еский метод	2.50	—
7309	—	—	599874. 43	2209246 .63	Картометрич еский метод	2.50	—
7310	—	—	599874. 47	2209246 .70	Картометрич еский метод	2.50	—
7311	—	—	599874. 50	2209246 .78	Картометрич еский метод	2.50	—
7312	—	—	599874. 52	2209246 .86	Картометрич еский метод	2.50	—
7313	—	—	599874. 54	2209246 .93	Картометрич еский метод	2.50	—

ГРАФИЧЕСКОЕ ОПИСАНИЕ

местоположения границ населенных пунктов, территориальных зон,
особо охраняемых природных территорий,
зон с особыми условиями использования территории

**населенного пункта станица Павловская Павловского сельского поселения Павловского
района Краснодарского края**

(наименование объекта, местоположение границ которого описано)

Сведения о местоположении измененных (уточненных) границ объекта

1	2	3	4	5	6	7	8
7314	—	—	599874. 56	2209247 .02	Картометрич еский метод	2.50	—
7315	—	—	599874. 57	2209247 .10	Картометрич еский метод	2.50	—
7316	—	—	599874. 58	2209247 .18	Картометрич еский метод	2.50	—
7317	—	—	599874. 58	2209247 .26	Картометрич еский метод	2.50	—
7217	—	—	599874. 58	2209247 .34	Картометрич еский метод	2.50	—
7318	—	—	599552. 59	2209098 .90	Картометрич еский метод	2.50	—
7319	—	—	599552. 58	2209098 .98	Картометрич еский метод	2.50	—
7320	—	—	599552. 56	2209099 .06	Картометрич еский метод	2.50	—
7321	—	—	599552. 54	2209099 .14	Картометрич еский метод	2.50	—
7322	—	—	599552. 52	2209099 .22	Картометрич еский метод	2.50	—
7323	—	—	599552. 49	2209099 .30	Картометрич еский метод	2.50	—
7324	—	—	599552. 46	2209099 .38	Картометрич еский метод	2.50	—
7325	—	—	599552. 42	2209099 .45	Картометрич еский метод	2.50	—
7326	—	—	599552. 38	2209099 .52	Картометрич еский метод	2.50	—
7327	—	—	599552. 33	2209099 .58	Картометрич еский метод	2.50	—
7328	—	—	599552. 28	2209099 .65	Картометрич еский метод	2.50	—
7329	—	—	599552. 23	2209099 .71	Картометрич еский метод	2.50	—
7330	—	—	599552. 17	2209099 .77	Картометрич еский метод	2.50	—
7331	—	—	599552. 10	2209099 .82	Картометрич еский метод	2.50	—
7332	—	—	599552. 04	2209099 .87	Картометрич еский метод	2.50	—
7333	—	—	599551. 97	2209099 .92	Картометрич еский метод	2.50	—
7334	—	—	599551. 90	2209099 .96	Картометрич еский метод	2.50	—

ГРАФИЧЕСКОЕ ОПИСАНИЕ

местоположения границ населенных пунктов, территориальных зон,
особо охраняемых природных территорий,
зон с особыми условиями использования территории

**населенного пункта станица Павловская Павловского сельского поселения Павловского
района Краснодарского края**

(наименование объекта, местоположение границ которого описано)

Сведения о местоположении измененных (уточненных) границ объекта

1	2	3	4	5	6	7	8
7335	—	—	599551. 83	2209100 .00	Картометрич еский метод	2.50	—
7336	—	—	599551. 75	2209100 .03	Картометрич еский метод	2.50	—
7337	—	—	599551. 67	2209100 .06	Картометрич еский метод	2.50	—
7338	—	—	599551. 60	2209100 .08	Картометрич еский метод	2.50	—
7339	—	—	599551. 52	2209100 .10	Картометрич еский метод	2.50	—
7340	—	—	599551. 43	2209100 .11	Картометрич еский метод	2.50	—
7341	—	—	599551. 35	2209100 .12	Картометрич еский метод	2.50	—
7342	—	—	599551. 27	2209100 .12	Картометрич еский метод	2.50	—
7343	—	—	599551. 19	2209100 .12	Картометрич еский метод	2.50	—
7344	—	—	599551. 11	2209100 .11	Картометрич еский метод	2.50	—
7345	—	—	599551. 03	2209100 .10	Картометрич еский метод	2.50	—
7346	—	—	599550. 95	2209100 .08	Картометрич еский метод	2.50	—
7347	—	—	599550. 87	2209100 .06	Картометрич еский метод	2.50	—
7348	—	—	599550. 79	2209100 .03	Картометрич еский метод	2.50	—
7349	—	—	599550. 71	2209100 .00	Картометрич еский метод	2.50	—
7350	—	—	599550. 64	2209099 .96	Картометрич еский метод	2.50	—
7351	—	—	599550. 57	2209099 .92	Картометрич еский метод	2.50	—
7352	—	—	599550. 50	2209099 .87	Картометрич еский метод	2.50	—
7353	—	—	599550. 44	2209099 .82	Картометрич еский метод	2.50	—
7354	—	—	599550. 37	2209099 .77	Картометрич еский метод	2.50	—
7355	—	—	599550. 32	2209099 .71	Картометрич еский метод	2.50	—
7356	—	—	599550. 26	2209099 .65	Картометрич еский метод	2.50	—
7357	—	—	599550. 21	2209099 .58	Картометрич еский метод	2.50	—

ГРАФИЧЕСКОЕ ОПИСАНИЕ

местоположения границ населенных пунктов, территориальных зон,
особо охраняемых природных территорий,
зон с особыми условиями использования территории

**населенного пункта станица Павловская Павловского сельского поселения Павловского
района Краснодарского края**

(наименование объекта, местоположение границ которого описано)

Сведения о местоположении измененных (уточненных) границ объекта

1	2	3	4	5	6	7	8
7358	—	—	599550. 16	2209099 .52	Картометрич еский метод	2.50	—
7359	—	—	599550. 12	2209099 .45	Картометрич еский метод	2.50	—
7360	—	—	599550. 08	2209099 .38	Картометрич еский метод	2.50	—
7361	—	—	599550. 05	2209099 .30	Картометрич еский метод	2.50	—
7362	—	—	599550. 02	2209099 .22	Картометрич еский метод	2.50	—
7363	—	—	599550. 00	2209099 .14	Картометрич еский метод	2.50	—
7364	—	—	599549. 98	2209099 .06	Картометрич еский метод	2.50	—
7365	—	—	599549. 96	2209098 .98	Картометрич еский метод	2.50	—
7366	—	—	599549. 95	2209098 .90	Картометрич еский метод	2.50	—
7367	—	—	599549. 95	2209098 .82	Картометрич еский метод	2.50	—
7368	—	—	599549. 95	2209098 .74	Картометрич еский метод	2.50	—
7369	—	—	599549. 96	2209098 .66	Картометрич еский метод	2.50	—
7370	—	—	599549. 97	2209098 .58	Картометрич еский метод	2.50	—
7371	—	—	599549. 99	2209098 .49	Картометрич еский метод	2.50	—
7372	—	—	599550. 01	2209098 .42	Картометрич еский метод	2.50	—
7373	—	—	599550. 03	2209098 .34	Картометрич еский метод	2.50	—
7374	—	—	599550. 06	2209098 .26	Картометрич еский метод	2.50	—
7375	—	—	599550. 10	2209098 .19	Картометрич еский метод	2.50	—
7376	—	—	599550. 14	2209098 .12	Картометрич еский метод	2.50	—
7377	—	—	599550. 19	2209098 .05	Картометрич еский метод	2.50	—
7378	—	—	599550. 23	2209097 .98	Картометрич еский метод	2.50	—
7379	—	—	599550. 29	2209097 .92	Картометрич еский метод	2.50	—
7380	—	—	599550. 34	2209097 .86	Картометрич еский метод	2.50	—

ГРАФИЧЕСКОЕ ОПИСАНИЕ

местоположения границ населенных пунктов, территориальных зон,
особо охраняемых природных территорий,
зон с особыми условиями использования территории

**населенного пункта станица Павловская Павловского сельского поселения Павловского
района Краснодарского края**

(наименование объекта, местоположение границ которого описано)

Сведения о местоположении измененных (уточненных) границ объекта

1	2	3	4	5	6	7	8
7381	—	—	599550. 40	2209097 .80	Картометрич еский метод	2.50	—
7382	—	—	599550. 47	2209097 .75	Картометрич еский метод	2.50	—
7383	—	—	599550. 53	2209097 .70	Картометрич еский метод	2.50	—
7384	—	—	599550. 60	2209097 .66	Картометрич еский метод	2.50	—
7385	—	—	599550. 68	2209097 .62	Картометрич еский метод	2.50	—
7386	—	—	599550. 75	2209097 .59	Картометрич еский метод	2.50	—
7387	—	—	599550. 83	2209097 .56	Картометрич еский метод	2.50	—
7388	—	—	599550. 91	2209097 .53	Картометрич еский метод	2.50	—
7389	—	—	599550. 98	2209097 .51	Картометрич еский метод	2.50	—
7390	—	—	599551. 07	2209097 .50	Картометрич еский метод	2.50	—
7391	—	—	599551. 15	2209097 .49	Картометрич еский метод	2.50	—
7392	—	—	599551. 23	2209097 .48	Картометрич еский метод	2.50	—
7393	—	—	599551. 31	2209097 .48	Картометрич еский метод	2.50	—
7394	—	—	599551. 39	2209097 .49	Картометрич еский метод	2.50	—
7395	—	—	599551. 47	2209097 .50	Картометрич еский метод	2.50	—
7396	—	—	599551. 56	2209097 .51	Картометрич еский метод	2.50	—
7397	—	—	599551. 63	2209097 .53	Картометрич еский метод	2.50	—
7398	—	—	599551. 71	2209097 .56	Картометрич еский метод	2.50	—
7399	—	—	599551. 79	2209097 .59	Картометрич еский метод	2.50	—
7400	—	—	599551. 86	2209097 .62	Картометрич еский метод	2.50	—
7401	—	—	599551. 94	2209097 .66	Картометрич еский метод	2.50	—
7402	—	—	599552. 01	2209097 .70	Картометрич еский метод	2.50	—
7403	—	—	599552. 07	2209097 .75	Картометрич еский метод	2.50	—

ГРАФИЧЕСКОЕ ОПИСАНИЕ

местоположения границ населенных пунктов, территориальных зон,
особо охраняемых природных территорий,
зон с особыми условиями использования территории

**населенного пункта станица Павловская Павловского сельского поселения Павловского
района Краснодарского края**

(наименование объекта, местоположение границ которого описано)

Сведения о местоположении измененных (уточненных) границ объекта

1	2	3	4	5	6	7	8
7404	—	—	599552. 14	2209097 .80	Картометрич еский метод	2.50	—
7405	—	—	599552. 20	2209097 .86	Картометрич еский метод	2.50	—
7406	—	—	599552. 25	2209097 .92	Картометрич еский метод	2.50	—
7407	—	—	599552. 31	2209097 .98	Картометрич еский метод	2.50	—
7408	—	—	599552. 35	2209098 .05	Картометрич еский метод	2.50	—
7409	—	—	599552. 40	2209098 .12	Картометрич еский метод	2.50	—
7410	—	—	599552. 44	2209098 .19	Картометрич еский метод	2.50	—
7411	—	—	599552. 48	2209098 .26	Картометрич еский метод	2.50	—
7412	—	—	599552. 51	2209098 .34	Картометрич еский метод	2.50	—
7413	—	—	599552. 53	2209098 .42	Картометрич еский метод	2.50	—
7414	—	—	599552. 55	2209098 .49	Картометрич еский метод	2.50	—
7415	—	—	599552. 57	2209098 .58	Картометрич еский метод	2.50	—
7416	—	—	599552. 58	2209098 .66	Картометрич еский метод	2.50	—
7417	—	—	599552. 59	2209098 .74	Картометрич еский метод	2.50	—
7418	—	—	599552. 59	2209098 .82	Картометрич еский метод	2.50	—
7318	—	—	599552. 59	2209098 .90	Картометрич еский метод	2.50	—
7419	—	—	600726. 96	2204803 .76	Картометрич еский метод	2.50	—
7420	—	—	600727. 04	2204803 .77	Картометрич еский метод	2.50	—
7421	—	—	600727. 12	2204803 .78	Картометрич еский метод	2.50	—
7422	—	—	600727. 20	2204803 .79	Картометрич еский метод	2.50	—
7423	—	—	600727. 28	2204803 .81	Картометрич еский метод	2.50	—
7424	—	—	600727. 36	2204803 .84	Картометрич еский метод	2.50	—

ГРАФИЧЕСКОЕ ОПИСАНИЕ

местоположения границ населенных пунктов, территориальных зон,
особо охраняемых природных территорий,
зон с особыми условиями использования территории

**населенного пункта станица Павловская Павловского сельского поселения Павловского
района Краснодарского края**

(наименование объекта, местоположение границ которого описано)

Сведения о местоположении измененных (уточненных) границ объекта

1	2	3	4	5	6	7	8
7425	—	—	600727. 44	2204803 .87	Картометрич еский метод	2.50	—
7426	—	—	600727. 51	2204803 .90	Картометрич еский метод	2.50	—
7427	—	—	600727. 59	2204803 .94	Картометрич еский метод	2.50	—
7428	—	—	600727. 66	2204803 .98	Картометрич еский метод	2.50	—
7429	—	—	600727. 72	2204804 .03	Картометрич еский метод	2.50	—
7430	—	—	600727. 79	2204804 .08	Картометрич еский метод	2.50	—
7431	—	—	600727. 85	2204804 .14	Картометрич еский метод	2.50	—
7432	—	—	600727. 90	2204804 .20	Картометрич еский метод	2.50	—
7433	—	—	600727. 96	2204804 .26	Картометрич еский метод	2.50	—
7434	—	—	600728. 00	2204804 .33	Картометрич еский метод	2.50	—
7435	—	—	600728. 05	2204804 .40	Картометрич еский метод	2.50	—
7436	—	—	600728. 09	2204804 .47	Картометрич еский метод	2.50	—
7437	—	—	600728. 13	2204804 .54	Картометрич еский метод	2.50	—
7438	—	—	600728. 16	2204804 .62	Картометрич еский метод	2.50	—
7439	—	—	600728. 18	2204804 .69	Картометрич еский метод	2.50	—
7440	—	—	600728. 20	2204804 .78	Картометрич еский метод	2.50	—
7441	—	—	600728. 22	2204804 .86	Картометрич еский метод	2.50	—
7442	—	—	600728. 23	2204804 .94	Картометрич еский метод	2.50	—
7443	—	—	600728. 24	2204805 .02	Картометрич еский метод	2.50	—
7444	—	—	600728. 24	2204805 .10	Картометрич еский метод	2.50	—
7445	—	—	600728. 24	2204805 .18	Картометрич еский метод	2.50	—
7446	—	—	600728. 23	2204805 .26	Картометрич еский метод	2.50	—
7447	—	—	600728. 21	2204805 .35	Картометрич еский метод	2.50	—

ГРАФИЧЕСКОЕ ОПИСАНИЕ

местоположения границ населенных пунктов, территориальных зон,
особо охраняемых природных территорий,
зон с особыми условиями использования территории

**населенного пункта станица Павловская Павловского сельского поселения Павловского
района Краснодарского края**

(наименование объекта, местоположение границ которого описано)

Сведения о местоположении измененных (уточненных) границ объекта

1	2	3	4	5	6	7	8
7448	—	—	600728. 19	2204805 .42	Картометрич еский метод	2.50	—
7449	—	—	600728. 17	2204805 .50	Картометрич еский метод	2.50	—
7450	—	—	600728. 14	2204805 .58	Картометрич еский метод	2.50	—
7451	—	—	600728. 11	2204805 .65	Картометрич еский метод	2.50	—
7452	—	—	600728. 07	2204805 .73	Картометрич еский метод	2.50	—
7453	—	—	600728. 03	2204805 .80	Картометрич еский метод	2.50	—
7454	—	—	600727. 98	2204805 .87	Картометрич еский метод	2.50	—
7455	—	—	600727. 93	2204805 .93	Картометрич еский метод	2.50	—
7456	—	—	600727. 87	2204805 .99	Картометрич еский метод	2.50	—
7457	—	—	600727. 82	2204806 .05	Картометрич еский метод	2.50	—
7458	—	—	600727. 75	2204806 .10	Картометрич еский метод	2.50	—
7459	—	—	600727. 69	2204806 .15	Картометрич еский метод	2.50	—
7460	—	—	600727. 62	2204806 .20	Картометрич еский метод	2.50	—
7461	—	—	600727. 55	2204806 .24	Картометрич еский метод	2.50	—
7462	—	—	600727. 48	2204806 .28	Картометрич еский метод	2.50	—
7463	—	—	600727. 40	2204806 .31	Картометрич еский метод	2.50	—
7464	—	—	600727. 32	2204806 .34	Картометрич еский метод	2.50	—
7465	—	—	600727. 24	2204806 .36	Картометрич еский метод	2.50	—
7466	—	—	600727. 16	2204806 .38	Картометрич еский метод	2.50	—
7467	—	—	600727. 08	2204806 .39	Картометрич еский метод	2.50	—
7468	—	—	600727. 00	2204806 .40	Картометрич еский метод	2.50	—
7469	—	—	600726. 92	2204806 .40	Картометрич еский метод	2.50	—
7470	—	—	600726. 84	2204806 .40	Картометрич еский метод	2.50	—

ГРАФИЧЕСКОЕ ОПИСАНИЕ

местоположения границ населенных пунктов, территориальных зон,
особо охраняемых природных территорий,
зон с особыми условиями использования территории

**населенного пункта станица Павловская Павловского сельского поселения Павловского
района Краснодарского края**

(наименование объекта, местоположение границ которого описано)

Сведения о местоположении измененных (уточненных) границ объекта

1	2	3	4	5	6	7	8
7471	—	—	600726. 76	2204806 .39	Картометрич еский метод	2.50	—
7472	—	—	600726. 67	2204806 .38	Картометрич еский метод	2.50	—
7473	—	—	600726. 59	2204806 .36	Картометрич еский метод	2.50	—
7474	—	—	600726. 52	2204806 .34	Картометрич еский метод	2.50	—
7475	—	—	600726. 44	2204806 .31	Картометрич еский метод	2.50	—
7476	—	—	600726. 36	2204806 .28	Картометрич еский метод	2.50	—
7477	—	—	600726. 29	2204806 .24	Картометрич еский метод	2.50	—
7478	—	—	600726. 22	2204806 .20	Картометрич еский метод	2.50	—
7479	—	—	600726. 15	2204806 .15	Картометрич еский метод	2.50	—
7480	—	—	600726. 09	2204806 .10	Картометрич еский метод	2.50	—
7481	—	—	600726. 02	2204806 .05	Картометрич еский метод	2.50	—
7482	—	—	600725. 96	2204805 .99	Картометрич еский метод	2.50	—
7483	—	—	600725. 91	2204805 .93	Картометрич еский метод	2.50	—
7484	—	—	600725. 86	2204805 .87	Картометрич еский метод	2.50	—
7485	—	—	600725. 81	2204805 .80	Картометрич еский метод	2.50	—
7486	—	—	600725. 77	2204805 .73	Картометрич еский метод	2.50	—
7487	—	—	600725. 73	2204805 .65	Картометрич еский метод	2.50	—
7488	—	—	600725. 70	2204805 .58	Картометрич еский метод	2.50	—
7489	—	—	600725. 67	2204805 .50	Картометрич еский метод	2.50	—
7490	—	—	600725. 65	2204805 .42	Картометрич еский метод	2.50	—
7491	—	—	600725. 63	2204805 .35	Картометрич еский метод	2.50	—
7492	—	—	600725. 61	2204805 .26	Картометрич еский метод	2.50	—
7493	—	—	600725. 60	2204805 .18	Картометрич еский метод	2.50	—

ГРАФИЧЕСКОЕ ОПИСАНИЕ

местоположения границ населенных пунктов, территориальных зон,
особо охраняемых природных территорий,
зон с особыми условиями использования территории

**населенного пункта станица Павловская Павловского сельского поселения Павловского
района Краснодарского края**

(наименование объекта, местоположение границ которого описано)

Сведения о местоположении измененных (уточненных) границ объекта

1	2	3	4	5	6	7	8
7494	—	—	600725. 60	2204805 .10	Картометрич еский метод	2.50	—
7495	—	—	600725. 60	2204805 .02	Картометрич еский метод	2.50	—
7496	—	—	600725. 61	2204804 .94	Картометрич еский метод	2.50	—
7497	—	—	600725. 62	2204804 .86	Картометрич еский метод	2.50	—
7498	—	—	600725. 64	2204804 .78	Картометрич еский метод	2.50	—
7499	—	—	600725. 66	2204804 .69	Картометрич еский метод	2.50	—
7500	—	—	600725. 68	2204804 .62	Картометрич еский метод	2.50	—
7501	—	—	600725. 71	2204804 .54	Картометрич еский метод	2.50	—
7502	—	—	600725. 75	2204804 .47	Картометрич еский метод	2.50	—
7503	—	—	600725. 79	2204804 .40	Картометрич еский метод	2.50	—
7504	—	—	600725. 84	2204804 .33	Картометрич еский метод	2.50	—
7505	—	—	600725. 88	2204804 .26	Картометрич еский метод	2.50	—
7506	—	—	600725. 94	2204804 .20	Картометрич еский метод	2.50	—
7507	—	—	600725. 99	2204804 .14	Картометрич еский метод	2.50	—
7508	—	—	600726. 05	2204804 .08	Картометрич еский метод	2.50	—
7509	—	—	600726. 12	2204804 .03	Картометрич еский метод	2.50	—
7510	—	—	600726. 18	2204803 .98	Картометрич еский метод	2.50	—
7511	—	—	600726. 25	2204803 .94	Картометрич еский метод	2.50	—
7512	—	—	600726. 33	2204803 .90	Картометрич еский метод	2.50	—
7513	—	—	600726. 40	2204803 .87	Картометрич еский метод	2.50	—
7514	—	—	600726. 48	2204803 .84	Картометрич еский метод	2.50	—
7515	—	—	600726. 56	2204803 .81	Картометрич еский метод	2.50	—
7516	—	—	600726. 63	2204803 .79	Картометрич еский метод	2.50	—

ГРАФИЧЕСКОЕ ОПИСАНИЕ

местоположения границ населенных пунктов, территориальных зон,
особо охраняемых природных территорий,
зон с особыми условиями использования территории

**населенного пункта станица Павловская Павловского сельского поселения Павловского
района Краснодарского края**

(наименование объекта, местоположение границ которого описано)

Сведения о местоположении измененных (уточненных) границ объекта

1	2	3	4	5	6	7	8
7517	—	—	600726. 72	2204803 .78	Картометрич еский метод	2.50	—
7518	—	—	600726. 80	2204803 .77	Картометрич еский метод	2.50	—
7519	—	—	600726. 88	2204803 .76	Картометрич еский метод	2.50	—
7419	—	—	600726. 96	2204803 .76	Картометрич еский метод	2.50	—
7520	—	—	598195. 84	2205645 .18	Картометрич еский метод	2.50	—
7521	—	—	598195. 83	2205645 .26	Картометрич еский метод	2.50	—
7522	—	—	598195. 81	2205645 .35	Картометрич еский метод	2.50	—
7523	—	—	598195. 79	2205645 .42	Картометрич еский метод	2.50	—
7524	—	—	598195. 77	2205645 .50	Картометрич еский метод	2.50	—
7525	—	—	598195. 74	2205645 .58	Картометрич еский метод	2.50	—
7526	—	—	598195. 71	2205645 .65	Картометрич еский метод	2.50	—
7527	—	—	598195. 67	2205645 .73	Картометрич еский метод	2.50	—
7528	—	—	598195. 63	2205645 .80	Картометрич еский метод	2.50	—
7529	—	—	598195. 58	2205645 .87	Картометрич еский метод	2.50	—
7530	—	—	598195. 53	2205645 .93	Картометрич еский метод	2.50	—
7531	—	—	598195. 47	2205645 .99	Картометрич еский метод	2.50	—
7532	—	—	598195. 42	2205646 .05	Картометрич еский метод	2.50	—
7533	—	—	598195. 35	2205646 .10	Картометрич еский метод	2.50	—
7534	—	—	598195. 29	2205646 .15	Картометрич еский метод	2.50	—
7535	—	—	598195. 22	2205646 .20	Картометрич еский метод	2.50	—
7536	—	—	598195. 15	2205646 .24	Картометрич еский метод	2.50	—
7537	—	—	598195. 08	2205646 .28	Картометрич еский метод	2.50	—

ГРАФИЧЕСКОЕ ОПИСАНИЕ

местоположения границ населенных пунктов, территориальных зон,
особо охраняемых природных территорий,
зон с особыми условиями использования территории

**населенного пункта станица Павловская Павловского сельского поселения Павловского
района Краснодарского края**

(наименование объекта, местоположение границ которого описано)

Сведения о местоположении измененных (уточненных) границ объекта

1	2	3	4	5	6	7	8
7538	—	—	598195. 00	2205646 .31	Картометрич еский метод	2.50	—
7539	—	—	598194. 92	2205646 .34	Картометрич еский метод	2.50	—
7540	—	—	598194. 84	2205646 .36	Картометрич еский метод	2.50	—
7541	—	—	598194. 76	2205646 .38	Картометрич еский метод	2.50	—
7542	—	—	598194. 68	2205646 .39	Картометрич еский метод	2.50	—
7543	—	—	598194. 60	2205646 .40	Картометрич еский метод	2.50	—
7544	—	—	598194. 52	2205646 .40	Картометрич еский метод	2.50	—
7545	—	—	598194. 44	2205646 .40	Картометрич еский метод	2.50	—
7546	—	—	598194. 36	2205646 .39	Картометрич еский метод	2.50	—
7547	—	—	598194. 27	2205646 .38	Картометрич еский метод	2.50	—
7548	—	—	598194. 19	2205646 .36	Картометрич еский метод	2.50	—
7549	—	—	598194. 12	2205646 .34	Картометрич еский метод	2.50	—
7550	—	—	598194. 04	2205646 .31	Картометрич еский метод	2.50	—
7551	—	—	598193. 96	2205646 .28	Картометрич еский метод	2.50	—
7552	—	—	598193. 89	2205646 .24	Картометрич еский метод	2.50	—
7553	—	—	598193. 82	2205646 .20	Картометрич еский метод	2.50	—
7554	—	—	598193. 75	2205646 .15	Картометрич еский метод	2.50	—
7555	—	—	598193. 69	2205646 .10	Картометрич еский метод	2.50	—
7556	—	—	598193. 62	2205646 .05	Картометрич еский метод	2.50	—
7557	—	—	598193. 56	2205645 .99	Картометрич еский метод	2.50	—
7558	—	—	598193. 51	2205645 .93	Картометрич еский метод	2.50	—
7559	—	—	598193. 46	2205645 .87	Картометрич еский метод	2.50	—
7560	—	—	598193. 41	2205645 .80	Картометрич еский метод	2.50	—

ГРАФИЧЕСКОЕ ОПИСАНИЕ

местоположения границ населенных пунктов, территориальных зон,
особо охраняемых природных территорий,
зон с особыми условиями использования территории

**населенного пункта станица Павловская Павловского сельского поселения Павловского
района Краснодарского края**

(наименование объекта, местоположение границ которого описано)

Сведения о местоположении измененных (уточненных) границ объекта

1	2	3	4	5	6	7	8
7561	—	—	598193. 37	2205645 .73	Картометрич еский метод	2.50	—
7562	—	—	598193. 33	2205645 .65	Картометрич еский метод	2.50	—
7563	—	—	598193. 30	2205645 .58	Картометрич еский метод	2.50	—
7564	—	—	598193. 27	2205645 .50	Картометрич еский метод	2.50	—
7565	—	—	598193. 25	2205645 .42	Картометрич еский метод	2.50	—
7566	—	—	598193. 23	2205645 .35	Картометрич еский метод	2.50	—
7567	—	—	598193. 21	2205645 .26	Картометрич еский метод	2.50	—
7568	—	—	598193. 20	2205645 .18	Картометрич еский метод	2.50	—
7569	—	—	598193. 20	2205645 .10	Картометрич еский метод	2.50	—
7570	—	—	598193. 20	2205645 .02	Картометрич еский метод	2.50	—
7571	—	—	598193. 21	2205644 .94	Картометрич еский метод	2.50	—
7572	—	—	598193. 22	2205644 .86	Картометрич еский метод	2.50	—
7573	—	—	598193. 24	2205644 .78	Картометрич еский метод	2.50	—
7574	—	—	598193. 26	2205644 .69	Картометрич еский метод	2.50	—
7575	—	—	598193. 28	2205644 .62	Картометрич еский метод	2.50	—
7576	—	—	598193. 31	2205644 .54	Картометрич еский метод	2.50	—
7577	—	—	598193. 35	2205644 .47	Картометрич еский метод	2.50	—
7578	—	—	598193. 39	2205644 .40	Картометрич еский метод	2.50	—
7579	—	—	598193. 44	2205644 .33	Картометрич еский метод	2.50	—
7580	—	—	598193. 48	2205644 .26	Картометрич еский метод	2.50	—
7581	—	—	598193. 54	2205644 .20	Картометрич еский метод	2.50	—
7582	—	—	598193. 59	2205644 .14	Картометрич еский метод	2.50	—
7583	—	—	598193. 65	2205644 .08	Картометрич еский метод	2.50	—

ГРАФИЧЕСКОЕ ОПИСАНИЕ

местоположения границ населенных пунктов, территориальных зон,
особо охраняемых природных территорий,
зон с особыми условиями использования территории

**населенного пункта станица Павловская Павловского сельского поселения Павловского
района Краснодарского края**

(наименование объекта, местоположение границ которого описано)

Сведения о местоположении измененных (уточненных) границ объекта

1	2	3	4	5	6	7	8
7584	—	—	598193. 72	2205644 .03	Картометрич еский метод	2.50	—
7585	—	—	598193. 78	2205643 .98	Картометрич еский метод	2.50	—
7586	—	—	598193. 85	2205643 .94	Картометрич еский метод	2.50	—
7587	—	—	598193. 93	2205643 .90	Картометрич еский метод	2.50	—
7588	—	—	598194. 00	2205643 .87	Картометрич еский метод	2.50	—
7589	—	—	598194. 08	2205643 .84	Картометрич еский метод	2.50	—
7590	—	—	598194. 16	2205643 .81	Картометрич еский метод	2.50	—
7591	—	—	598194. 23	2205643 .79	Картометрич еский метод	2.50	—
7592	—	—	598194. 32	2205643 .78	Картометрич еский метод	2.50	—
7593	—	—	598194. 40	2205643 .77	Картометрич еский метод	2.50	—
7594	—	—	598194. 48	2205643 .76	Картометрич еский метод	2.50	—
7595	—	—	598194. 56	2205643 .76	Картометрич еский метод	2.50	—
7596	—	—	598194. 64	2205643 .77	Картометрич еский метод	2.50	—
7597	—	—	598194. 72	2205643 .78	Картометрич еский метод	2.50	—
7598	—	—	598194. 80	2205643 .79	Картометрич еский метод	2.50	—
7599	—	—	598194. 88	2205643 .81	Картометрич еский метод	2.50	—
7600	—	—	598194. 96	2205643 .84	Картометрич еский метод	2.50	—
7601	—	—	598195. 04	2205643 .87	Картометрич еский метод	2.50	—
7602	—	—	598195. 11	2205643 .90	Картометрич еский метод	2.50	—
7603	—	—	598195. 19	2205643 .94	Картометрич еский метод	2.50	—
7604	—	—	598195. 26	2205643 .98	Картометрич еский метод	2.50	—
7605	—	—	598195. 32	2205644 .03	Картометрич еский метод	2.50	—
7606	—	—	598195. 39	2205644 .08	Картометрич еский метод	2.50	—

ГРАФИЧЕСКОЕ ОПИСАНИЕ

местоположения границ населенных пунктов, территориальных зон,
особо охраняемых природных территорий,
зон с особыми условиями использования территории

**населенного пункта станица Павловская Павловского сельского поселения Павловского
района Краснодарского края**

(наименование объекта, местоположение границ которого описано)

Сведения о местоположении измененных (уточненных) границ объекта

1	2	3	4	5	6	7	8
7607	—	—	598195. 45	2205644 .14	Картометрич еский метод	2.50	—
7608	—	—	598195. 50	2205644 .20	Картометрич еский метод	2.50	—
7609	—	—	598195. 56	2205644 .26	Картометрич еский метод	2.50	—
7610	—	—	598195. 60	2205644 .33	Картометрич еский метод	2.50	—
7611	—	—	598195. 65	2205644 .40	Картометрич еский метод	2.50	—
7612	—	—	598195. 69	2205644 .47	Картометрич еский метод	2.50	—
7613	—	—	598195. 73	2205644 .54	Картометрич еский метод	2.50	—
7614	—	—	598195. 76	2205644 .62	Картометрич еский метод	2.50	—
7615	—	—	598195. 78	2205644 .69	Картометрич еский метод	2.50	—
7616	—	—	598195. 80	2205644 .78	Картометрич еский метод	2.50	—
7617	—	—	598195. 82	2205644 .86	Картометрич еский метод	2.50	—
7618	—	—	598195. 83	2205644 .94	Картометрич еский метод	2.50	—
7619	—	—	598195. 84	2205645 .02	Картометрич еский метод	2.50	—
7620	—	—	598195. 84	2205645 .10	Картометрич еский метод	2.50	—
7520	—	—	598195. 84	2205645 .18	Картометрич еский метод	2.50	—
7621	—	—	596834. 75	2207643 .83	Картометрич еский метод	2.50	—
7622	—	—	596834. 83	2207643 .84	Картометрич еский метод	2.50	—
7623	—	—	596834. 91	2207643 .85	Картометрич еский метод	2.50	—
7624	—	—	596835. 00	2207643 .86	Картометрич еский метод	2.50	—
7625	—	—	596835. 07	2207643 .88	Картометрич еский метод	2.50	—
7626	—	—	596835. 15	2207643 .91	Картометрич еский метод	2.50	—
7627	—	—	596835. 23	2207643 .94	Картометрич еский метод	2.50	—

ГРАФИЧЕСКОЕ ОПИСАНИЕ

местоположения границ населенных пунктов, территориальных зон,
особо охраняемых природных территорий,
зон с особыми условиями использования территории

**населенного пункта станица Павловская Павловского сельского поселения Павловского
района Краснодарского края**

(наименование объекта, местоположение границ которого описано)

Сведения о местоположении измененных (уточненных) границ объекта

1	2	3	4	5	6	7	8
7628	—	—	596835. 30	2207643 .97	Картометрич еский метод	2.50	—
7629	—	—	596835. 38	2207644 .01	Картометрич еский метод	2.50	—
7630	—	—	596835. 45	2207644 .05	Картометрич еский метод	2.50	—
7631	—	—	596835. 51	2207644 .10	Картометрич еский метод	2.50	—
7632	—	—	596835. 58	2207644 .15	Картометрич еский метод	2.50	—
7633	—	—	596835. 64	2207644 .21	Картометрич еский метод	2.50	—
7634	—	—	596835. 69	2207644 .27	Картометрич еский метод	2.50	—
7635	—	—	596835. 75	2207644 .33	Картометрич еский метод	2.50	—
7636	—	—	596835. 79	2207644 .40	Картометрич еский метод	2.50	—
7637	—	—	596835. 84	2207644 .47	Картометрич еский метод	2.50	—
7638	—	—	596835. 88	2207644 .54	Картометрич еский метод	2.50	—
7639	—	—	596835. 92	2207644 .61	Картометрич еский метод	2.50	—
7640	—	—	596835. 95	2207644 .69	Картометрич еский метод	2.50	—
7641	—	—	596835. 97	2207644 .77	Картометрич еский метод	2.50	—
7642	—	—	596835. 99	2207644 .85	Картометрич еский метод	2.50	—
7643	—	—	596836. 01	2207644 .92	Картометрич еский метод	2.50	—
7644	—	—	596836. 02	2207645 .01	Картометрич еский метод	2.50	—
7645	—	—	596836. 03	2207645 .09	Картометрич еский метод	2.50	—
7646	—	—	596836. 03	2207645 .17	Картометрич еский метод	2.50	—
7647	—	—	596836. 03	2207645 .25	Картометрич еский метод	2.50	—
7648	—	—	596836. 02	2207645 .33	Картометрич еский метод	2.50	—
7649	—	—	596836. 00	2207645 .42	Картометрич еский метод	2.50	—
7650	—	—	596835. 98	2207645 .50	Картометрич еский метод	2.50	—

ГРАФИЧЕСКОЕ ОПИСАНИЕ

местоположения границ населенных пунктов, территориальных зон,
особо охраняемых природных территорий,
зон с особыми условиями использования территории

**населенного пункта станица Павловская Павловского сельского поселения Павловского
района Краснодарского края**

(наименование объекта, местоположение границ которого описано)

Сведения о местоположении измененных (уточненных) границ объекта

1	2	3	4	5	6	7	8
7651	—	—	596835. 96	2207645 .57	Картометрич еский метод	2.50	—
7652	—	—	596835. 93	2207645 .65	Картометрич еский метод	2.50	—
7653	—	—	596835. 90	2207645 .72	Картометрич еский метод	2.50	—
7654	—	—	596835. 86	2207645 .80	Картометрич еский метод	2.50	—
7655	—	—	596835. 82	2207645 .87	Картометрич еский метод	2.50	—
7656	—	—	596835. 77	2207645 .94	Картометрич еский метод	2.50	—
7657	—	—	596835. 72	2207646 .00	Картометрич еский метод	2.50	—
7658	—	—	596835. 66	2207646 .06	Картометрич еский метод	2.50	—
7659	—	—	596835. 61	2207646 .12	Картометрич еский метод	2.50	—
7660	—	—	596835. 54	2207646 .17	Картометрич еский метод	2.50	—
7661	—	—	596835. 48	2207646 .22	Картометрич еский метод	2.50	—
7662	—	—	596835. 41	2207646 .27	Картометрич еский метод	2.50	—
7663	—	—	596835. 34	2207646 .31	Картометрич еский метод	2.50	—
7664	—	—	596835. 27	2207646 .35	Картометрич еский метод	2.50	—
7665	—	—	596835. 19	2207646 .38	Картометрич еский метод	2.50	—
7666	—	—	596835. 11	2207646 .41	Картометрич еский метод	2.50	—
7667	—	—	596835. 04	2207646 .43	Картометрич еский метод	2.50	—
7668	—	—	596834. 95	2207646 .45	Картометрич еский метод	2.50	—
7669	—	—	596834. 87	2207646 .46	Картометрич еский метод	2.50	—
7670	—	—	596834. 79	2207646 .47	Картометрич еский метод	2.50	—
7671	—	—	596834. 71	2207646 .47	Картометрич еский метод	2.50	—
7672	—	—	596834. 63	2207646 .47	Картометрич еский метод	2.50	—
7673	—	—	596834. 55	2207646 .46	Картометрич еский метод	2.50	—

ГРАФИЧЕСКОЕ ОПИСАНИЕ

местоположения границ населенных пунктов, территориальных зон,
особо охраняемых природных территорий,
зон с особыми условиями использования территории

**населенного пункта станица Павловская Павловского сельского поселения Павловского
района Краснодарского края**

(наименование объекта, местоположение границ которого описано)

Сведения о местоположении измененных (уточненных) границ объекта

1	2	3	4	5	6	7	8
7674	—	—	596834. 46	2207646 .45	Картометрич еский метод	2.50	—
7675	—	—	596834. 38	2207646 .43	Картометрич еский метод	2.50	—
7676	—	—	596834. 31	2207646 .41	Картометрич еский метод	2.50	—
7677	—	—	596834. 23	2207646 .38	Картометрич еский метод	2.50	—
7678	—	—	596834. 15	2207646 .35	Картометрич еский метод	2.50	—
7679	—	—	596834. 08	2207646 .31	Картометрич еский метод	2.50	—
7680	—	—	596834. 01	2207646 .27	Картометрич еский метод	2.50	—
7681	—	—	596833. 94	2207646 .22	Картометрич еский метод	2.50	—
7682	—	—	596833. 88	2207646 .17	Картометрич еский метод	2.50	—
7683	—	—	596833. 81	2207646 .12	Картометрич еский метод	2.50	—
7684	—	—	596833. 76	2207646 .06	Картометрич еский метод	2.50	—
7685	—	—	596833. 70	2207646 .00	Картометрич еский метод	2.50	—
7686	—	—	596833. 65	2207645 .94	Картометрич еский метод	2.50	—
7687	—	—	596833. 60	2207645 .87	Картометрич еский метод	2.50	—
7688	—	—	596833. 56	2207645 .80	Картометрич еский метод	2.50	—
7689	—	—	596833. 52	2207645 .72	Картометрич еский метод	2.50	—
7690	—	—	596833. 49	2207645 .65	Картометрич еский метод	2.50	—
7691	—	—	596833. 46	2207645 .57	Картометрич еский метод	2.50	—
7692	—	—	596833. 44	2207645 .50	Картометрич еский метод	2.50	—
7693	—	—	596833. 42	2207645 .42	Картометрич еский метод	2.50	—
7694	—	—	596833. 40	2207645 .33	Картометрич еский метод	2.50	—
7695	—	—	596833. 39	2207645 .25	Картометрич еский метод	2.50	—
7696	—	—	596833. 39	2207645 .17	Картометрич еский метод	2.50	—

ГРАФИЧЕСКОЕ ОПИСАНИЕ

местоположения границ населенных пунктов, территориальных зон,
особо охраняемых природных территорий,
зон с особыми условиями использования территории

**населенного пункта станица Павловская Павловского сельского поселения Павловского
района Краснодарского края**

(наименование объекта, местоположение границ которого описано)

Сведения о местоположении измененных (уточненных) границ объекта

1	2	3	4	5	6	7	8
7697	—	—	596833. 39	2207645 .09	Картометрич еский метод	2.50	—
7698	—	—	596833. 40	2207645 .01	Картометрич еский метод	2.50	—
7699	—	—	596833. 41	2207644 .92	Картометрич еский метод	2.50	—
7700	—	—	596833. 43	2207644 .85	Картометрич еский метод	2.50	—
7701	—	—	596833. 45	2207644 .77	Картометрич еский метод	2.50	—
7702	—	—	596833. 47	2207644 .69	Картометрич еский метод	2.50	—
7703	—	—	596833. 50	2207644 .61	Картометрич еский метод	2.50	—
7704	—	—	596833. 54	2207644 .54	Картометрич еский метод	2.50	—
7705	—	—	596833. 58	2207644 .47	Картометрич еский метод	2.50	—
7706	—	—	596833. 63	2207644 .40	Картометрич еский метод	2.50	—
7707	—	—	596833. 67	2207644 .33	Картометрич еский метод	2.50	—
7708	—	—	596833. 73	2207644 .27	Картометрич еский метод	2.50	—
7709	—	—	596833. 78	2207644 .21	Картометрич еский метод	2.50	—
7710	—	—	596833. 84	2207644 .15	Картометрич еский метод	2.50	—
7711	—	—	596833. 91	2207644 .10	Картометрич еский метод	2.50	—
7712	—	—	596833. 97	2207644 .05	Картометрич еский метод	2.50	—
7713	—	—	596834. 04	2207644 .01	Картометрич еский метод	2.50	—
7714	—	—	596834. 12	2207643 .97	Картометрич еский метод	2.50	—
7715	—	—	596834. 19	2207643 .94	Картометрич еский метод	2.50	—
7716	—	—	596834. 27	2207643 .91	Картометрич еский метод	2.50	—
7717	—	—	596834. 35	2207643 .88	Картометрич еский метод	2.50	—
7718	—	—	596834. 42	2207643 .86	Картометрич еский метод	2.50	—
7719	—	—	596834. 51	2207643 .85	Картометрич еский метод	2.50	—

ГРАФИЧЕСКОЕ ОПИСАНИЕ

местоположения границ населенных пунктов, территориальных зон,
особо охраняемых природных территорий,
зон с особыми условиями использования территории

**населенного пункта станица Павловская Павловского сельского поселения Павловского
района Краснодарского края**

(наименование объекта, местоположение границ которого описано)

Сведения о местоположении измененных (уточненных) границ объекта

1	2	3	4	5	6	7	8
7720	—	—	596834. 59	2207643 .84	Картометрич еский метод	2.50	—
7721	—	—	596834. 67	2207643 .83	Картометрич еский метод	2.50	—
7621	—	—	596834. 75	2207643 .83	Картометрич еский метод	2.50	—
7722	—	—	599860. 48	2209254 .05	Картометрич еский метод	2.50	—
7723	—	—	599860. 47	2209254 .13	Картометрич еский метод	2.50	—
7724	—	—	599860. 45	2209254 .22	Картометрич еский метод	2.50	—
7725	—	—	599860. 43	2209254 .30	Картометрич еский метод	2.50	—
7726	—	—	599860. 41	2209254 .37	Картометрич еский метод	2.50	—
7727	—	—	599860. 38	2209254 .45	Картометрич еский метод	2.50	—
7728	—	—	599860. 35	2209254 .52	Картометрич еский метод	2.50	—
7729	—	—	599860. 31	2209254 .60	Картометрич еский метод	2.50	—
7730	—	—	599860. 27	2209254 .67	Картометрич еский метод	2.50	—
7731	—	—	599860. 22	2209254 .74	Картометрич еский метод	2.50	—
7732	—	—	599860. 17	2209254 .80	Картометрич еский метод	2.50	—
7733	—	—	599860. 11	2209254 .86	Картометрич еский метод	2.50	—
7734	—	—	599860. 06	2209254 .92	Картометрич еский метод	2.50	—
7735	—	—	599859. 99	2209254 .97	Картометрич еский метод	2.50	—
7736	—	—	599859. 93	2209255 .02	Картометрич еский метод	2.50	—
7737	—	—	599859. 86	2209255 .07	Картометрич еский метод	2.50	—
7738	—	—	599859. 79	2209255 .11	Картометрич еский метод	2.50	—
7739	—	—	599859. 72	2209255 .15	Картометрич еский метод	2.50	—
7740	—	—	599859. 64	2209255 .18	Картометрич еский метод	2.50	—

ГРАФИЧЕСКОЕ ОПИСАНИЕ

местоположения границ населенных пунктов, территориальных зон,
особо охраняемых природных территорий,
зон с особыми условиями использования территории

**населенного пункта станица Павловская Павловского сельского поселения Павловского
района Краснодарского края**

(наименование объекта, местоположение границ которого описано)

Сведения о местоположении измененных (уточненных) границ объекта

1	2	3	4	5	6	7	8
7741	—	—	599859. 56	2209255 .21	Картометрич еский метод	2.50	—
7742	—	—	599859. 49	2209255 .23	Картометрич еский метод	2.50	—
7743	—	—	599859. 40	2209255 .25	Картометрич еский метод	2.50	—
7744	—	—	599859. 32	2209255 .26	Картометрич еский метод	2.50	—
7745	—	—	599859. 24	2209255 .27	Картометрич еский метод	2.50	—
7746	—	—	599859. 16	2209255 .27	Картометрич еский метод	2.50	—
7747	—	—	599859. 08	2209255 .27	Картометрич еский метод	2.50	—
7748	—	—	599859. 00	2209255 .26	Картометрич еский метод	2.50	—
7749	—	—	599858. 92	2209255 .25	Картометрич еский метод	2.50	—
7750	—	—	599858. 83	2209255 .23	Картометрич еский метод	2.50	—
7751	—	—	599858. 76	2209255 .21	Картометрич еский метод	2.50	—
7752	—	—	599858. 68	2209255 .18	Картометрич еский метод	2.50	—
7753	—	—	599858. 60	2209255 .15	Картометрич еский метод	2.50	—
7754	—	—	599858. 53	2209255 .11	Картометрич еский метод	2.50	—
7755	—	—	599858. 46	2209255 .07	Картометрич еский метод	2.50	—
7756	—	—	599858. 39	2209255 .02	Картометрич еский метод	2.50	—
7757	—	—	599858. 33	2209254 .97	Картометрич еский метод	2.50	—
7758	—	—	599858. 26	2209254 .92	Картометрич еский метод	2.50	—
7759	—	—	599858. 21	2209254 .86	Картометрич еский метод	2.50	—
7760	—	—	599858. 15	2209254 .80	Картометрич еский метод	2.50	—
7761	—	—	599858. 10	2209254 .74	Картометрич еский метод	2.50	—
7762	—	—	599858. 05	2209254 .67	Картометрич еский метод	2.50	—
7763	—	—	599858. 01	2209254 .60	Картометрич еский метод	2.50	—

ГРАФИЧЕСКОЕ ОПИСАНИЕ

местоположения границ населенных пунктов, территориальных зон,
особо охраняемых природных территорий,
зон с особыми условиями использования территории

**населенного пункта станица Павловская Павловского сельского поселения Павловского
района Краснодарского края**

(наименование объекта, местоположение границ которого описано)

Сведения о местоположении измененных (уточненных) границ объекта

1	2	3	4	5	6	7	8
7764	—	—	599857. 97	2209254 .52	Картометрич еский метод	2.50	—
7765	—	—	599857. 94	2209254 .45	Картометрич еский метод	2.50	—
7766	—	—	599857. 91	2209254 .37	Картометрич еский метод	2.50	—
7767	—	—	599857. 89	2209254 .30	Картометрич еский метод	2.50	—
7768	—	—	599857. 87	2209254 .22	Картометрич еский метод	2.50	—
7769	—	—	599857. 85	2209254 .13	Картометрич еский метод	2.50	—
7770	—	—	599857. 84	2209254 .05	Картометрич еский метод	2.50	—
7771	—	—	599857. 84	2209253 .97	Картометрич еский метод	2.50	—
7772	—	—	599857. 84	2209253 .89	Картометрич еский метод	2.50	—
7773	—	—	599857. 85	2209253 .81	Картометрич еский метод	2.50	—
7774	—	—	599857. 86	2209253 .72	Картометрич еский метод	2.50	—
7775	—	—	599857. 88	2209253 .64	Картометрич еский метод	2.50	—
7776	—	—	599857. 90	2209253 .57	Картометрич еский метод	2.50	—
7777	—	—	599857. 92	2209253 .49	Картометрич еский метод	2.50	—
7778	—	—	599857. 95	2209253 .41	Картометрич еский метод	2.50	—
7779	—	—	599857. 99	2209253 .34	Картометрич еский метод	2.50	—
7780	—	—	599858. 03	2209253 .27	Картометрич еский метод	2.50	—
7781	—	—	599858. 08	2209253 .20	Картометрич еский метод	2.50	—
7782	—	—	599858. 12	2209253 .13	Картометрич еский метод	2.50	—
7783	—	—	599858. 18	2209253 .07	Картометрич еский метод	2.50	—
7784	—	—	599858. 23	2209253 .01	Картометрич еский метод	2.50	—
7785	—	—	599858. 29	2209252 .95	Картометрич еский метод	2.50	—
7786	—	—	599858. 36	2209252 .90	Картометрич еский метод	2.50	—

ГРАФИЧЕСКОЕ ОПИСАНИЕ

местоположения границ населенных пунктов, территориальных зон,
особо охраняемых природных территорий,
зон с особыми условиями использования территории

**населенного пункта станица Павловская Павловского сельского поселения Павловского
района Краснодарского края**

(наименование объекта, местоположение границ которого описано)

Сведения о местоположении измененных (уточненных) границ объекта

1	2	3	4	5	6	7	8
7787	—	—	599858. 42	2209252 .85	Картометрич еский метод	2.50	—
7788	—	—	599858. 49	2209252 .81	Картометрич еский метод	2.50	—
7789	—	—	599858. 57	2209252 .77	Картометрич еский метод	2.50	—
7790	—	—	599858. 64	2209252 .74	Картометрич еский метод	2.50	—
7791	—	—	599858. 72	2209252 .71	Картометрич еский метод	2.50	—
7792	—	—	599858. 80	2209252 .68	Картометрич еский метод	2.50	—
7793	—	—	599858. 87	2209252 .66	Картометрич еский метод	2.50	—
7794	—	—	599858. 96	2209252 .65	Картометрич еский метод	2.50	—
7795	—	—	599859. 04	2209252 .64	Картометрич еский метод	2.50	—
7796	—	—	599859. 12	2209252 .63	Картометрич еский метод	2.50	—
7797	—	—	599859. 20	2209252 .63	Картометрич еский метод	2.50	—
7798	—	—	599859. 28	2209252 .64	Картометрич еский метод	2.50	—
7799	—	—	599859. 36	2209252 .65	Картометрич еский метод	2.50	—
7800	—	—	599859. 45	2209252 .66	Картометрич еский метод	2.50	—
7801	—	—	599859. 52	2209252 .68	Картометрич еский метод	2.50	—
7802	—	—	599859. 60	2209252 .71	Картометрич еский метод	2.50	—
7803	—	—	599859. 68	2209252 .74	Картометрич еский метод	2.50	—
7804	—	—	599859. 75	2209252 .77	Картометрич еский метод	2.50	—
7805	—	—	599859. 83	2209252 .81	Картометрич еский метод	2.50	—
7806	—	—	599859. 90	2209252 .85	Картометрич еский метод	2.50	—
7807	—	—	599859. 96	2209252 .90	Картометрич еский метод	2.50	—
7808	—	—	599860. 03	2209252 .95	Картометрич еский метод	2.50	—
7809	—	—	599860. 09	2209253 .01	Картометрич еский метод	2.50	—

ГРАФИЧЕСКОЕ ОПИСАНИЕ

местоположения границ населенных пунктов, территориальных зон,
особо охраняемых природных территорий,
зон с особыми условиями использования территории

**населенного пункта станица Павловская Павловского сельского поселения Павловского
района Краснодарского края**

(наименование объекта, местоположение границ которого описано)

Сведения о местоположении измененных (уточненных) границ объекта

1	2	3	4	5	6	7	8
7810	—	—	599860. 14	2209253 .07	Картометрич еский метод	2.50	—
7811	—	—	599860. 20	2209253 .13	Картометрич еский метод	2.50	—
7812	—	—	599860. 24	2209253 .20	Картометрич еский метод	2.50	—
7813	—	—	599860. 29	2209253 .27	Картометрич еский метод	2.50	—
7814	—	—	599860. 33	2209253 .34	Картометрич еский метод	2.50	—
7815	—	—	599860. 37	2209253 .41	Картометрич еский метод	2.50	—
7816	—	—	599860. 40	2209253 .49	Картометрич еский метод	2.50	—
7817	—	—	599860. 42	2209253 .57	Картометрич еский метод	2.50	—
7818	—	—	599860. 44	2209253 .64	Картометрич еский метод	2.50	—
7819	—	—	599860. 46	2209253 .72	Картометрич еский метод	2.50	—
7820	—	—	599860. 47	2209253 .81	Картометрич еский метод	2.50	—
7821	—	—	599860. 48	2209253 .89	Картометрич еский метод	2.50	—
7822	—	—	599860. 48	2209253 .97	Картометрич еский метод	2.50	—
7722	—	—	599860. 48	2209254 .05	Картометрич еский метод	2.50	—
7823	—	—	599225. 85	2209045 .46	Картометрич еский метод	2.50	—
7824	—	—	599225. 93	2209045 .47	Картометрич еский метод	2.50	—
7825	—	—	599226. 01	2209045 .48	Картометрич еский метод	2.50	—
7826	—	—	599226. 10	2209045 .49	Картометрич еский метод	2.50	—
7827	—	—	599226. 17	2209045 .51	Картометрич еский метод	2.50	—
7828	—	—	599226. 25	2209045 .54	Картометрич еский метод	2.50	—
7829	—	—	599226. 33	2209045 .57	Картометрич еский метод	2.50	—
7830	—	—	599226. 40	2209045 .60	Картометрич еский метод	2.50	—

ГРАФИЧЕСКОЕ ОПИСАНИЕ

местоположения границ населенных пунктов, территориальных зон,
особо охраняемых природных территорий,
зон с особыми условиями использования территории

**населенного пункта станица Павловская Павловского сельского поселения Павловского
района Краснодарского края**

(наименование объекта, местоположение границ которого описано)

Сведения о местоположении измененных (уточненных) границ объекта

1	2	3	4	5	6	7	8
7831	—	—	599226. 48	2209045 .64	Картометрич еский метод	2.50	—
7832	—	—	599226. 55	2209045 .68	Картометрич еский метод	2.50	—
7833	—	—	599226. 61	2209045 .73	Картометрич еский метод	2.50	—
7834	—	—	599226. 68	2209045 .78	Картометрич еский метод	2.50	—
7835	—	—	599226. 74	2209045 .84	Картометрич еский метод	2.50	—
7836	—	—	599226. 79	2209045 .90	Картометрич еский метод	2.50	—
7837	—	—	599226. 85	2209045 .96	Картометрич еский метод	2.50	—
7838	—	—	599226. 89	2209046 .03	Картометрич еский метод	2.50	—
7839	—	—	599226. 94	2209046 .10	Картометрич еский метод	2.50	—
7840	—	—	599226. 98	2209046 .17	Картометрич еский метод	2.50	—
7841	—	—	599227. 02	2209046 .24	Картометрич еский метод	2.50	—
7842	—	—	599227. 05	2209046 .32	Картометрич еский метод	2.50	—
7843	—	—	599227. 07	2209046 .40	Картометрич еский метод	2.50	—
7844	—	—	599227. 09	2209046 .48	Картометрич еский метод	2.50	—
7845	—	—	599227. 11	2209046 .56	Картометрич еский метод	2.50	—
7846	—	—	599227. 12	2209046 .64	Картометрич еский метод	2.50	—
7847	—	—	599227. 13	2209046 .72	Картометрич еский метод	2.50	—
7848	—	—	599227. 13	2209046 .80	Картометрич еский метод	2.50	—
7849	—	—	599227. 13	2209046 .88	Картометрич еский метод	2.50	—
7850	—	—	599227. 12	2209046 .96	Картометрич еский метод	2.50	—
7851	—	—	599227. 10	2209047 .04	Картометрич еский метод	2.50	—
7852	—	—	599227. 08	2209047 .12	Картометрич еский метод	2.50	—
7853	—	—	599227. 06	2209047 .20	Картометрич еский метод	2.50	—

ГРАФИЧЕСКОЕ ОПИСАНИЕ

местоположения границ населенных пунктов, территориальных зон,
особо охраняемых природных территорий,
зон с особыми условиями использования территории

**населенного пункта станица Павловская Павловского сельского поселения Павловского
района Краснодарского края**

(наименование объекта, местоположение границ которого описано)

Сведения о местоположении измененных (уточненных) границ объекта

1	2	3	4	5	6	7	8
7854	—	—	599227. 03	2209047 .28	Картометрич еский метод	2.50	—
7855	—	—	599227. 00	2209047 .36	Картометрич еский метод	2.50	—
7856	—	—	599226. 96	2209047 .43	Картометрич еский метод	2.50	—
7857	—	—	599226. 92	2209047 .50	Картометрич еский метод	2.50	—
7858	—	—	599226. 87	2209047 .57	Картометрич еский метод	2.50	—
7859	—	—	599226. 82	2209047 .63	Картометрич еский метод	2.50	—
7860	—	—	599226. 76	2209047 .69	Картометрич еский метод	2.50	—
7861	—	—	599226. 71	2209047 .75	Картометрич еский метод	2.50	—
7862	—	—	599226. 64	2209047 .80	Картометрич еский метод	2.50	—
7863	—	—	599226. 58	2209047 .85	Картометрич еский метод	2.50	—
7864	—	—	599226. 51	2209047 .90	Картометрич еский метод	2.50	—
7865	—	—	599226. 44	2209047 .94	Картометрич еский метод	2.50	—
7866	—	—	599226. 37	2209047 .98	Картометрич еский метод	2.50	—
7867	—	—	599226. 29	2209048 .01	Картометрич еский метод	2.50	—
7868	—	—	599226. 21	2209048 .04	Картометрич еский метод	2.50	—
7869	—	—	599226. 14	2209048 .06	Картометрич еский метод	2.50	—
7870	—	—	599226. 05	2209048 .08	Картометрич еский метод	2.50	—
7871	—	—	599225. 97	2209048 .09	Картометрич еский метод	2.50	—
7872	—	—	599225. 89	2209048 .10	Картометрич еский метод	2.50	—
7873	—	—	599225. 81	2209048 .10	Картометрич еский метод	2.50	—
7874	—	—	599225. 73	2209048 .10	Картометрич еский метод	2.50	—
7875	—	—	599225. 65	2209048 .09	Картометрич еский метод	2.50	—
7876	—	—	599225. 56	2209048 .08	Картометрич еский метод	2.50	—

ГРАФИЧЕСКОЕ ОПИСАНИЕ

местоположения границ населенных пунктов, территориальных зон,
особо охраняемых природных территорий,
зон с особыми условиями использования территории

**населенного пункта станица Павловская Павловского сельского поселения Павловского
района Краснодарского края**

(наименование объекта, местоположение границ которого описано)

Сведения о местоположении измененных (уточненных) границ объекта

1	2	3	4	5	6	7	8
7877	—	—	599225. 48	2209048 .06	Картометрич еский метод	2.50	—
7878	—	—	599225. 41	2209048 .04	Картометрич еский метод	2.50	—
7879	—	—	599225. 33	2209048 .01	Картометрич еский метод	2.50	—
7880	—	—	599225. 25	2209047 .98	Картометрич еский метод	2.50	—
7881	—	—	599225. 18	2209047 .94	Картометрич еский метод	2.50	—
7882	—	—	599225. 11	2209047 .90	Картометрич еский метод	2.50	—
7883	—	—	599225. 04	2209047 .85	Картометрич еский метод	2.50	—
7884	—	—	599224. 98	2209047 .80	Картометрич еский метод	2.50	—
7885	—	—	599224. 91	2209047 .75	Картометрич еский метод	2.50	—
7886	—	—	599224. 86	2209047 .69	Картометрич еский метод	2.50	—
7887	—	—	599224. 80	2209047 .63	Картометрич еский метод	2.50	—
7888	—	—	599224. 75	2209047 .57	Картометрич еский метод	2.50	—
7889	—	—	599224. 70	2209047 .50	Картометрич еский метод	2.50	—
7890	—	—	599224. 66	2209047 .43	Картометрич еский метод	2.50	—
7891	—	—	599224. 62	2209047 .36	Картометрич еский метод	2.50	—
7892	—	—	599224. 59	2209047 .28	Картометрич еский метод	2.50	—
7893	—	—	599224. 56	2209047 .20	Картометрич еский метод	2.50	—
7894	—	—	599224. 54	2209047 .12	Картометрич еский метод	2.50	—
7895	—	—	599224. 52	2209047 .04	Картометрич еский метод	2.50	—
7896	—	—	599224. 50	2209046 .96	Картометрич еский метод	2.50	—
7897	—	—	599224. 49	2209046 .88	Картометрич еский метод	2.50	—
7898	—	—	599224. 49	2209046 .80	Картометрич еский метод	2.50	—
7899	—	—	599224. 49	2209046 .72	Картометрич еский метод	2.50	—

ГРАФИЧЕСКОЕ ОПИСАНИЕ

местоположения границ населенных пунктов, территориальных зон,
особо охраняемых природных территорий,
зон с особыми условиями использования территории

**населенного пункта станица Павловская Павловского сельского поселения Павловского
района Краснодарского края**

(наименование объекта, местоположение границ которого описано)

Сведения о местоположении измененных (уточненных) границ объекта

1	2	3	4	5	6	7	8
7900	—	—	599224. 50	2209046 .64	Картометрич еский метод	2.50	—
7901	—	—	599224. 51	2209046 .56	Картометрич еский метод	2.50	—
7902	—	—	599224. 53	2209046 .48	Картометрич еский метод	2.50	—
7903	—	—	599224. 55	2209046 .40	Картометрич еский метод	2.50	—
7904	—	—	599224. 57	2209046 .32	Картометрич еский метод	2.50	—
7905	—	—	599224. 60	2209046 .24	Картометрич еский метод	2.50	—
7906	—	—	599224. 64	2209046 .17	Картометрич еский метод	2.50	—
7907	—	—	599224. 68	2209046 .10	Картометрич еский метод	2.50	—
7908	—	—	599224. 73	2209046 .03	Картометрич еский метод	2.50	—
7909	—	—	599224. 77	2209045 .96	Картометрич еский метод	2.50	—
7910	—	—	599224. 83	2209045 .90	Картометрич еский метод	2.50	—
7911	—	—	599224. 88	2209045 .84	Картометрич еский метод	2.50	—
7912	—	—	599224. 94	2209045 .78	Картометрич еский метод	2.50	—
7913	—	—	599225. 01	2209045 .73	Картометрич еский метод	2.50	—
7914	—	—	599225. 07	2209045 .68	Картометрич еский метод	2.50	—
7915	—	—	599225. 14	2209045 .64	Картометрич еский метод	2.50	—
7916	—	—	599225. 22	2209045 .60	Картометрич еский метод	2.50	—
7917	—	—	599225. 29	2209045 .57	Картометрич еский метод	2.50	—
7918	—	—	599225. 37	2209045 .54	Картометрич еский метод	2.50	—
7919	—	—	599225. 45	2209045 .51	Картометрич еский метод	2.50	—
7920	—	—	599225. 52	2209045 .49	Картометрич еский метод	2.50	—
7921	—	—	599225. 61	2209045 .48	Картометрич еский метод	2.50	—
7922	—	—	599225. 69	2209045 .47	Картометрич еский метод	2.50	—

ГРАФИЧЕСКОЕ ОПИСАНИЕ

местоположения границ населенных пунктов, территориальных зон,
особо охраняемых природных территорий,
зон с особыми условиями использования территории

**населенного пункта станица Павловская Павловского сельского поселения Павловского
района Краснодарского края**

(наименование объекта, местоположение границ которого описано)

Сведения о местоположении измененных (уточненных) границ объекта

1	2	3	4	5	6	7	8
7923	—	—	599225. 77	2209045 .46	Картометрич еский метод	2.50	—
7823	—	—	599225. 85	2209045 .46	Картометрич еский метод	2.50	—
7924	—	—	598467. 55	2205196 .86	Картометрич еский метод	2.50	—
7925	—	—	598467. 54	2205196 .94	Картометрич еский метод	2.50	—
7926	—	—	598467. 52	2205197 .02	Картометрич еский метод	2.50	—
7927	—	—	598467. 50	2205197 .10	Картометрич еский метод	2.50	—
7928	—	—	598467. 48	2205197 .18	Картометрич еский метод	2.50	—
7929	—	—	598467. 45	2205197 .26	Картометрич еский метод	2.50	—
7930	—	—	598467. 42	2205197 .34	Картометрич еский метод	2.50	—
7931	—	—	598467. 38	2205197 .41	Картометрич еский метод	2.50	—
7932	—	—	598467. 34	2205197 .48	Картометрич еский метод	2.50	—
7933	—	—	598467. 29	2205197 .55	Картометрич еский метод	2.50	—
7934	—	—	598467. 24	2205197 .61	Картометрич еский метод	2.50	—
7935	—	—	598467. 18	2205197 .67	Картометрич еский метод	2.50	—
7936	—	—	598467. 13	2205197 .73	Картометрич еский метод	2.50	—
7937	—	—	598467. 06	2205197 .78	Картометрич еский метод	2.50	—
7938	—	—	598467. 00	2205197 .83	Картометрич еский метод	2.50	—
7939	—	—	598466. 93	2205197 .88	Картометрич еский метод	2.50	—
7940	—	—	598466. 86	2205197 .92	Картометрич еский метод	2.50	—
7941	—	—	598466. 79	2205197 .96	Картометрич еский метод	2.50	—
7942	—	—	598466. 71	2205197 .99	Картометрич еский метод	2.50	—
7943	—	—	598466. 63	2205198 .02	Картометрич еский метод	2.50	—

ГРАФИЧЕСКОЕ ОПИСАНИЕ

местоположения границ населенных пунктов, территориальных зон,
особо охраняемых природных территорий,
зон с особыми условиями использования территории

**населенного пункта станица Павловская Павловского сельского поселения Павловского
района Краснодарского края**

(наименование объекта, местоположение границ которого описано)

Сведения о местоположении измененных (уточненных) границ объекта

1	2	3	4	5	6	7	8
7944	—	—	598466. 56	2205198 .04	Картометрич еский метод	2.50	—
7945	—	—	598466. 47	2205198 .06	Картометрич еский метод	2.50	—
7946	—	—	598466. 39	2205198 .07	Картометрич еский метод	2.50	—
7947	—	—	598466. 31	2205198 .08	Картометрич еский метод	2.50	—
7948	—	—	598466. 23	2205198 .08	Картометрич еский метод	2.50	—
7949	—	—	598466. 15	2205198 .08	Картометрич еский метод	2.50	—
7950	—	—	598466. 07	2205198 .07	Картометрич еский метод	2.50	—
7951	—	—	598465. 98	2205198 .06	Картометрич еский метод	2.50	—
7952	—	—	598465. 90	2205198 .04	Картометрич еский метод	2.50	—
7953	—	—	598465. 83	2205198 .02	Картометрич еский метод	2.50	—
7954	—	—	598465. 75	2205197 .99	Картометрич еский метод	2.50	—
7955	—	—	598465. 67	2205197 .96	Картометрич еский метод	2.50	—
7956	—	—	598465. 60	2205197 .92	Картометрич еский метод	2.50	—
7957	—	—	598465. 53	2205197 .88	Картометрич еский метод	2.50	—
7958	—	—	598465. 46	2205197 .83	Картометрич еский метод	2.50	—
7959	—	—	598465. 40	2205197 .78	Картометрич еский метод	2.50	—
7960	—	—	598465. 33	2205197 .73	Картометрич еский метод	2.50	—
7961	—	—	598465. 27	2205197 .67	Картометрич еский метод	2.50	—
7962	—	—	598465. 22	2205197 .61	Картометрич еский метод	2.50	—
7963	—	—	598465. 17	2205197 .55	Картометрич еский метод	2.50	—
7964	—	—	598465. 12	2205197 .48	Картометрич еский метод	2.50	—
7965	—	—	598465. 08	2205197 .41	Картометрич еский метод	2.50	—
7966	—	—	598465. 04	2205197 .34	Картометрич еский метод	2.50	—

ГРАФИЧЕСКОЕ ОПИСАНИЕ

местоположения границ населенных пунктов, территориальных зон,
особо охраняемых природных территорий,
зон с особыми условиями использования территории

**населенного пункта станица Павловская Павловского сельского поселения Павловского
района Краснодарского края**

(наименование объекта, местоположение границ которого описано)

Сведения о местоположении измененных (уточненных) границ объекта

1	2	3	4	5	6	7	8
7967	—	—	598465. 01	2205197 .26	Картометрич еский метод	2.50	—
7968	—	—	598464. 98	2205197 .18	Картометрич еский метод	2.50	—
7969	—	—	598464. 96	2205197 .10	Картометрич еский метод	2.50	—
7970	—	—	598464. 94	2205197 .02	Картометрич еский метод	2.50	—
7971	—	—	598464. 92	2205196 .94	Картометрич еский метод	2.50	—
7972	—	—	598464. 91	2205196 .86	Картометрич еский метод	2.50	—
7973	—	—	598464. 91	2205196 .78	Картометрич еский метод	2.50	—
7974	—	—	598464. 91	2205196 .70	Картометрич еский метод	2.50	—
7975	—	—	598464. 92	2205196 .62	Картометрич еский метод	2.50	—
7976	—	—	598464. 93	2205196 .54	Картометрич еский метод	2.50	—
7977	—	—	598464. 95	2205196 .46	Картометрич еский метод	2.50	—
7978	—	—	598464. 97	2205196 .38	Картометрич еский метод	2.50	—
7979	—	—	598464. 99	2205196 .30	Картометрич еский метод	2.50	—
7980	—	—	598465. 02	2205196 .22	Картометрич еский метод	2.50	—
7981	—	—	598465. 06	2205196 .15	Картометрич еский метод	2.50	—
7982	—	—	598465. 10	2205196 .08	Картометрич еский метод	2.50	—
7983	—	—	598465. 15	2205196 .01	Картометрич еский метод	2.50	—
7984	—	—	598465. 19	2205195 .94	Картометрич еский метод	2.50	—
7985	—	—	598465. 25	2205195 .88	Картометрич еский метод	2.50	—
7986	—	—	598465. 30	2205195 .82	Картометрич еский метод	2.50	—
7987	—	—	598465. 36	2205195 .76	Картометрич еский метод	2.50	—
7988	—	—	598465. 43	2205195 .71	Картометрич еский метод	2.50	—
7989	—	—	598465. 49	2205195 .66	Картометрич еский метод	2.50	—

ГРАФИЧЕСКОЕ ОПИСАНИЕ

местоположения границ населенных пунктов, территориальных зон,
особо охраняемых природных территорий,
зон с особыми условиями использования территории

**населенного пункта станица Павловская Павловского сельского поселения Павловского
района Краснодарского края**

(наименование объекта, местоположение границ которого описано)

Сведения о местоположении измененных (уточненных) границ объекта

1	2	3	4	5	6	7	8
7990	—	—	598465. 56	2205195 .62	Картометрич еский метод	2.50	—
7991	—	—	598465. 64	2205195 .58	Картометрич еский метод	2.50	—
7992	—	—	598465. 71	2205195 .55	Картометрич еский метод	2.50	—
7993	—	—	598465. 79	2205195 .52	Картометрич еский метод	2.50	—
7994	—	—	598465. 87	2205195 .49	Картометрич еский метод	2.50	—
7995	—	—	598465. 94	2205195 .47	Картометрич еский метод	2.50	—
7996	—	—	598466. 03	2205195 .46	Картометрич еский метод	2.50	—
7997	—	—	598466. 11	2205195 .45	Картометрич еский метод	2.50	—
7998	—	—	598466. 19	2205195 .44	Картометрич еский метод	2.50	—
7999	—	—	598466. 27	2205195 .44	Картометрич еский метод	2.50	—
8000	—	—	598466. 35	2205195 .45	Картометрич еский метод	2.50	—
8001	—	—	598466. 43	2205195 .46	Картометрич еский метод	2.50	—
8002	—	—	598466. 51	2205195 .47	Картометрич еский метод	2.50	—
8003	—	—	598466. 59	2205195 .49	Картометрич еский метод	2.50	—
8004	—	—	598466. 67	2205195 .52	Картометрич еский метод	2.50	—
8005	—	—	598466. 75	2205195 .55	Картометрич еский метод	2.50	—
8006	—	—	598466. 82	2205195 .58	Картометрич еский метод	2.50	—
8007	—	—	598466. 90	2205195 .62	Картометрич еский метод	2.50	—
8008	—	—	598466. 97	2205195 .66	Картометрич еский метод	2.50	—
8009	—	—	598467. 03	2205195 .71	Картометрич еский метод	2.50	—
8010	—	—	598467. 10	2205195 .76	Картометрич еский метод	2.50	—
8011	—	—	598467. 16	2205195 .82	Картометрич еский метод	2.50	—
8012	—	—	598467. 21	2205195 .88	Картометрич еский метод	2.50	—

ГРАФИЧЕСКОЕ ОПИСАНИЕ

местоположения границ населенных пунктов, территориальных зон,
особо охраняемых природных территорий,
зон с особыми условиями использования территории

**населенного пункта станица Павловская Павловского сельского поселения Павловского
района Краснодарского края**

(наименование объекта, местоположение границ которого описано)

Сведения о местоположении измененных (уточненных) границ объекта

1	2	3	4	5	6	7	8
8013	—	—	598467. 27	2205195 .94	Картометрич еский метод	2.50	—
8014	—	—	598467. 31	2205196 .01	Картометрич еский метод	2.50	—
8015	—	—	598467. 36	2205196 .08	Картометрич еский метод	2.50	—
8016	—	—	598467. 40	2205196 .15	Картометрич еский метод	2.50	—
8017	—	—	598467. 44	2205196 .22	Картометрич еский метод	2.50	—
8018	—	—	598467. 47	2205196 .30	Картометрич еский метод	2.50	—
8019	—	—	598467. 49	2205196 .38	Картометрич еский метод	2.50	—
8020	—	—	598467. 51	2205196 .46	Картометрич еский метод	2.50	—
8021	—	—	598467. 53	2205196 .54	Картометрич еский метод	2.50	—
8022	—	—	598467. 54	2205196 .62	Картометрич еский метод	2.50	—
8023	—	—	598467. 55	2205196 .70	Картометрич еский метод	2.50	—
8024	—	—	598467. 55	2205196 .78	Картометрич еский метод	2.50	—
7924	—	—	598467. 55	2205196 .86	Картометрич еский метод	2.50	—
8025	—	—	598878. 67	2209024 .21	Картометрич еский метод	2.50	—
8026	—	—	598878. 66	2209024 .29	Картометрич еский метод	2.50	—
8027	—	—	598878. 64	2209024 .38	Картометрич еский метод	2.50	—
8028	—	—	598878. 62	2209024 .46	Картометрич еский метод	2.50	—
8029	—	—	598878. 60	2209024 .53	Картометрич еский метод	2.50	—
8030	—	—	598878. 57	2209024 .61	Картометрич еский метод	2.50	—
8031	—	—	598878. 54	2209024 .68	Картометрич еский метод	2.50	—
8032	—	—	598878. 50	2209024 .76	Картометрич еский метод	2.50	—
8033	—	—	598878. 46	2209024 .83	Картометрич еский метод	2.50	—

ГРАФИЧЕСКОЕ ОПИСАНИЕ

местоположения границ населенных пунктов, территориальных зон,
особо охраняемых природных территорий,
зон с особыми условиями использования территории

**населенного пункта станица Павловская Павловского сельского поселения Павловского
района Краснодарского края**

(наименование объекта, местоположение границ которого описано)

Сведения о местоположении измененных (уточненных) границ объекта

1	2	3	4	5	6	7	8
8034	—	—	598878. 41	2209024 .90	Картометрич еский метод	2.50	—
8035	—	—	598878. 36	2209024 .96	Картометрич еский метод	2.50	—
8036	—	—	598878. 30	2209025 .02	Картометрич еский метод	2.50	—
8037	—	—	598878. 25	2209025 .08	Картометрич еский метод	2.50	—
8038	—	—	598878. 18	2209025 .13	Картометрич еский метод	2.50	—
8039	—	—	598878. 12	2209025 .18	Картометрич еский метод	2.50	—
8040	—	—	598878. 05	2209025 .23	Картометрич еский метод	2.50	—
8041	—	—	598877. 98	2209025 .27	Картометрич еский метод	2.50	—
8042	—	—	598877. 91	2209025 .31	Картометрич еский метод	2.50	—
8043	—	—	598877. 83	2209025 .34	Картометрич еский метод	2.50	—
8044	—	—	598877. 75	2209025 .37	Картометрич еский метод	2.50	—
8045	—	—	598877. 67	2209025 .39	Картометрич еский метод	2.50	—
8046	—	—	598877. 59	2209025 .41	Картометрич еский метод	2.50	—
8047	—	—	598877. 51	2209025 .42	Картометрич еский метод	2.50	—
8048	—	—	598877. 43	2209025 .43	Картометрич еский метод	2.50	—
8049	—	—	598877. 35	2209025 .43	Картометрич еский метод	2.50	—
8050	—	—	598877. 27	2209025 .43	Картометрич еский метод	2.50	—
8051	—	—	598877. 19	2209025 .42	Картометрич еский метод	2.50	—
8052	—	—	598877. 10	2209025 .41	Картометрич еский метод	2.50	—
8053	—	—	598877. 02	2209025 .39	Картометрич еский метод	2.50	—
8054	—	—	598876. 95	2209025 .37	Картометрич еский метод	2.50	—
8055	—	—	598876. 87	2209025 .34	Картометрич еский метод	2.50	—
8056	—	—	598876. 79	2209025 .31	Картометрич еский метод	2.50	—

ГРАФИЧЕСКОЕ ОПИСАНИЕ

местоположения границ населенных пунктов, территориальных зон,
особо охраняемых природных территорий,
зон с особыми условиями использования территории

**населенного пункта станица Павловская Павловского сельского поселения Павловского
района Краснодарского края**

(наименование объекта, местоположение границ которого описано)

Сведения о местоположении измененных (уточненных) границ объекта

1	2	3	4	5	6	7	8
8057	—	—	598876. 72	2209025 .27	Картометрич еский метод	2.50	—
8058	—	—	598876. 65	2209025 .23	Картометрич еский метод	2.50	—
8059	—	—	598876. 58	2209025 .18	Картометрич еский метод	2.50	—
8060	—	—	598876. 52	2209025 .13	Картометрич еский метод	2.50	—
8061	—	—	598876. 45	2209025 .08	Картометрич еский метод	2.50	—
8062	—	—	598876. 39	2209025 .02	Картометрич еский метод	2.50	—
8063	—	—	598876. 34	2209024 .96	Картометрич еский метод	2.50	—
8064	—	—	598876. 29	2209024 .90	Картометрич еский метод	2.50	—
8065	—	—	598876. 24	2209024 .83	Картометрич еский метод	2.50	—
8066	—	—	598876. 20	2209024 .76	Картометрич еский метод	2.50	—
8067	—	—	598876. 16	2209024 .68	Картометрич еский метод	2.50	—
8068	—	—	598876. 13	2209024 .61	Картометрич еский метод	2.50	—
8069	—	—	598876. 10	2209024 .53	Картометрич еский метод	2.50	—
8070	—	—	598876. 08	2209024 .46	Картометрич еский метод	2.50	—
8071	—	—	598876. 06	2209024 .38	Картометрич еский метод	2.50	—
8072	—	—	598876. 04	2209024 .29	Картометрич еский метод	2.50	—
8073	—	—	598876. 03	2209024 .21	Картометрич еский метод	2.50	—
8074	—	—	598876. 03	2209024 .13	Картометрич еский метод	2.50	—
8075	—	—	598876. 03	2209024 .05	Картометрич еский метод	2.50	—
8076	—	—	598876. 04	2209023 .97	Картометрич еский метод	2.50	—
8077	—	—	598876. 05	2209023 .88	Картометрич еский метод	2.50	—
8078	—	—	598876. 07	2209023 .81	Картометрич еский метод	2.50	—
8079	—	—	598876. 09	2209023 .72	Картометрич еский метод	2.50	—

ГРАФИЧЕСКОЕ ОПИСАНИЕ

местоположения границ населенных пунктов, территориальных зон,
особо охраняемых природных территорий,
зон с особыми условиями использования территории

**населенного пункта станица Павловская Павловского сельского поселения Павловского
района Краснодарского края**

(наименование объекта, местоположение границ которого описано)

Сведения о местоположении измененных (уточненных) границ объекта

1	2	3	4	5	6	7	8
8080	—	—	598876. 11	2209023 .65	Картометрич еский метод	2.50	—
8081	—	—	598876. 14	2209023 .57	Картометрич еский метод	2.50	—
8082	—	—	598876. 18	2209023 .50	Картометрич еский метод	2.50	—
8083	—	—	598876. 22	2209023 .43	Картометрич еский метод	2.50	—
8084	—	—	598876. 27	2209023 .36	Картометрич еский метод	2.50	—
8085	—	—	598876. 31	2209023 .29	Картометрич еский метод	2.50	—
8086	—	—	598876. 37	2209023 .23	Картометрич еский метод	2.50	—
8087	—	—	598876. 42	2209023 .17	Картометрич еский метод	2.50	—
8088	—	—	598876. 48	2209023 .11	Картометрич еский метод	2.50	—
8089	—	—	598876. 55	2209023 .06	Картометрич еский метод	2.50	—
8090	—	—	598876. 61	2209023 .01	Картометрич еский метод	2.50	—
8091	—	—	598876. 68	2209022 .97	Картометрич еский метод	2.50	—
8092	—	—	598876. 76	2209022 .93	Картометрич еский метод	2.50	—
8093	—	—	598876. 83	2209022 .90	Картометрич еский метод	2.50	—
8094	—	—	598876. 91	2209022 .87	Картометрич еский метод	2.50	—
8095	—	—	598876. 98	2209022 .84	Картометрич еский метод	2.50	—
8096	—	—	598877. 06	2209022 .82	Картометрич еский метод	2.50	—
8097	—	—	598877. 15	2209022 .81	Картометрич еский метод	2.50	—
8098	—	—	598877. 23	2209022 .80	Картометрич еский метод	2.50	—
8099	—	—	598877. 31	2209022 .79	Картометрич еский метод	2.50	—
8100	—	—	598877. 39	2209022 .79	Картометрич еский метод	2.50	—
8101	—	—	598877. 47	2209022 .80	Картометрич еский метод	2.50	—
8102	—	—	598877. 55	2209022 .81	Картометрич еский метод	2.50	—

ГРАФИЧЕСКОЕ ОПИСАНИЕ

местоположения границ населенных пунктов, территориальных зон,
особо охраняемых природных территорий,
зон с особыми условиями использования территории

**населенного пункта станица Павловская Павловского сельского поселения Павловского
района Краснодарского края**

(наименование объекта, местоположение границ которого описано)

Сведения о местоположении измененных (уточненных) границ объекта

1	2	3	4	5	6	7	8
8103	—	—	598877. 63	2209022 .82	Картометрич еский метод	2.50	—
8104	—	—	598877. 71	2209022 .84	Картометрич еский метод	2.50	—
8105	—	—	598877. 79	2209022 .87	Картометрич еский метод	2.50	—
8106	—	—	598877. 87	2209022 .90	Картометрич еский метод	2.50	—
8107	—	—	598877. 94	2209022 .93	Картометрич еский метод	2.50	—
8108	—	—	598878. 02	2209022 .97	Картометрич еский метод	2.50	—
8109	—	—	598878. 09	2209023 .01	Картометрич еский метод	2.50	—
8110	—	—	598878. 15	2209023 .06	Картометрич еский метод	2.50	—
8111	—	—	598878. 22	2209023 .11	Картометрич еский метод	2.50	—
8112	—	—	598878. 28	2209023 .17	Картометрич еский метод	2.50	—
8113	—	—	598878. 33	2209023 .23	Картометрич еский метод	2.50	—
8114	—	—	598878. 39	2209023 .29	Картометрич еский метод	2.50	—
8115	—	—	598878. 43	2209023 .36	Картометрич еский метод	2.50	—
8116	—	—	598878. 48	2209023 .43	Картометрич еский метод	2.50	—
8117	—	—	598878. 52	2209023 .50	Картометрич еский метод	2.50	—
8118	—	—	598878. 56	2209023 .57	Картометрич еский метод	2.50	—
8119	—	—	598878. 59	2209023 .65	Картометрич еский метод	2.50	—
8120	—	—	598878. 61	2209023 .72	Картометрич еский метод	2.50	—
8121	—	—	598878. 63	2209023 .81	Картометрич еский метод	2.50	—
8122	—	—	598878. 65	2209023 .88	Картометрич еский метод	2.50	—
8123	—	—	598878. 66	2209023 .97	Картометрич еский метод	2.50	—
8124	—	—	598878. 67	2209024 .05	Картометрич еский метод	2.50	—
8125	—	—	598878. 67	2209024 .13	Картометрич еский метод	2.50	—

ГРАФИЧЕСКОЕ ОПИСАНИЕ

местоположения границ населенных пунктов, территориальных зон,
особо охраняемых природных территорий,
зон с особыми условиями использования территории

**населенного пункта станица Павловская Павловского сельского поселения Павловского
района Краснодарского края**

(наименование объекта, местоположение границ которого описано)

Сведения о местоположении измененных (уточненных) границ объекта

1	2	3	4	5	6	7	8
8025	—	—	598878. 67	2209024 .21	Картометрич еский метод	2.50	—
8126	—	—	599808. 66	2209005 .01	Картометрич еский метод	2.50	—
8127	—	—	599808. 65	2209005 .09	Картометрич еский метод	2.50	—
8128	—	—	599808. 63	2209005 .17	Картометрич еский метод	2.50	—
8129	—	—	599808. 61	2209005 .26	Картометрич еский метод	2.50	—
8130	—	—	599808. 59	2209005 .33	Картометрич еский метод	2.50	—
8131	—	—	599808. 56	2209005 .41	Картометрич еский метод	2.50	—
8132	—	—	599808. 53	2209005 .48	Картометрич еский метод	2.50	—
8133	—	—	599808. 49	2209005 .56	Картометрич еский метод	2.50	—
8134	—	—	599808. 45	2209005 .63	Картометрич еский метод	2.50	—
8135	—	—	599808. 40	2209005 .70	Картометрич еский метод	2.50	—
8136	—	—	599808. 35	2209005 .76	Картометрич еский метод	2.50	—
8137	—	—	599808. 29	2209005 .82	Картометрич еский метод	2.50	—
8138	—	—	599808. 24	2209005 .88	Картометрич еский метод	2.50	—
8139	—	—	599808. 17	2209005 .93	Картометрич еский метод	2.50	—
8140	—	—	599808. 11	2209005 .98	Картометрич еский метод	2.50	—
8141	—	—	599808. 04	2209006 .03	Картометрич еский метод	2.50	—
8142	—	—	599807. 97	2209006 .07	Картометрич еский метод	2.50	—
8143	—	—	599807. 90	2209006 .11	Картометрич еский метод	2.50	—
8144	—	—	599807. 82	2209006 .14	Картометрич еский метод	2.50	—
8145	—	—	599807. 74	2209006 .17	Картометрич еский метод	2.50	—
8146	—	—	599807. 67	2209006 .19	Картометрич еский метод	2.50	—

ГРАФИЧЕСКОЕ ОПИСАНИЕ

местоположения границ населенных пунктов, территориальных зон,
особо охраняемых природных территорий,
зон с особыми условиями использования территории

**населенного пункта станица Павловская Павловского сельского поселения Павловского
района Краснодарского края**

(наименование объекта, местоположение границ которого описано)

Сведения о местоположении измененных (уточненных) границ объекта

1	2	3	4	5	6	7	8
8147	—	—	599807. 58	2209006 .21	Картометрич еский метод	2.50	—
8148	—	—	599807. 50	2209006 .22	Картометрич еский метод	2.50	—
8149	—	—	599807. 42	2209006 .23	Картометрич еский метод	2.50	—
8150	—	—	599807. 34	2209006 .23	Картометрич еский метод	2.50	—
8151	—	—	599807. 26	2209006 .23	Картометрич еский метод	2.50	—
8152	—	—	599807. 18	2209006 .22	Картометрич еский метод	2.50	—
8153	—	—	599807. 10	2209006 .21	Картометрич еский метод	2.50	—
8154	—	—	599807. 01	2209006 .19	Картометрич еский метод	2.50	—
8155	—	—	599806. 94	2209006 .17	Картометрич еский метод	2.50	—
8156	—	—	599806. 86	2209006 .14	Картометрич еский метод	2.50	—
8157	—	—	599806. 78	2209006 .11	Картометрич еский метод	2.50	—
8158	—	—	599806. 71	2209006 .07	Картометрич еский метод	2.50	—
8159	—	—	599806. 64	2209006 .03	Картометрич еский метод	2.50	—
8160	—	—	599806. 57	2209005 .98	Картометрич еский метод	2.50	—
8161	—	—	599806. 51	2209005 .93	Картометрич еский метод	2.50	—
8162	—	—	599806. 44	2209005 .88	Картометрич еский метод	2.50	—
8163	—	—	599806. 39	2209005 .82	Картометрич еский метод	2.50	—
8164	—	—	599806. 33	2209005 .76	Картометрич еский метод	2.50	—
8165	—	—	599806. 28	2209005 .70	Картометрич еский метод	2.50	—
8166	—	—	599806. 23	2209005 .63	Картометрич еский метод	2.50	—
8167	—	—	599806. 19	2209005 .56	Картометрич еский метод	2.50	—
8168	—	—	599806. 15	2209005 .48	Картометрич еский метод	2.50	—
8169	—	—	599806. 12	2209005 .41	Картометрич еский метод	2.50	—

ГРАФИЧЕСКОЕ ОПИСАНИЕ

местоположения границ населенных пунктов, территориальных зон,
особо охраняемых природных территорий,
зон с особыми условиями использования территории

**населенного пункта станица Павловская Павловского сельского поселения Павловского
района Краснодарского края**

(наименование объекта, местоположение границ которого описано)

Сведения о местоположении измененных (уточненных) границ объекта

1	2	3	4	5	6	7	8
8170	—	—	599806. 09	2209005 .33	Картометрич еский метод	2.50	—
8171	—	—	599806. 07	2209005 .26	Картометрич еский метод	2.50	—
8172	—	—	599806. 05	2209005 .17	Картометрич еский метод	2.50	—
8173	—	—	599806. 03	2209005 .09	Картометрич еский метод	2.50	—
8174	—	—	599806. 02	2209005 .01	Картометрич еский метод	2.50	—
8175	—	—	599806. 02	2209004 .93	Картометрич еский метод	2.50	—
8176	—	—	599806. 02	2209004 .85	Картометрич еский метод	2.50	—
8177	—	—	599806. 03	2209004 .77	Картометрич еский метод	2.50	—
8178	—	—	599806. 04	2209004 .68	Картометрич еский метод	2.50	—
8179	—	—	599806. 06	2209004 .60	Картометрич еский метод	2.50	—
8180	—	—	599806. 08	2209004 .53	Картометрич еский метод	2.50	—
8181	—	—	599806. 10	2209004 .45	Картометрич еский метод	2.50	—
8182	—	—	599806. 13	2209004 .37	Картометрич еский метод	2.50	—
8183	—	—	599806. 17	2209004 .30	Картометрич еский метод	2.50	—
8184	—	—	599806. 21	2209004 .23	Картометрич еский метод	2.50	—
8185	—	—	599806. 26	2209004 .16	Картометрич еский метод	2.50	—
8186	—	—	599806. 30	2209004 .09	Картометрич еский метод	2.50	—
8187	—	—	599806. 36	2209004 .03	Картометрич еский метод	2.50	—
8188	—	—	599806. 41	2209003 .97	Картометрич еский метод	2.50	—
8189	—	—	599806. 47	2209003 .91	Картометрич еский метод	2.50	—
8190	—	—	599806. 54	2209003 .86	Картометрич еский метод	2.50	—
8191	—	—	599806. 60	2209003 .81	Картометрич еский метод	2.50	—
8192	—	—	599806. 67	2209003 .77	Картометрич еский метод	2.50	—

ГРАФИЧЕСКОЕ ОПИСАНИЕ

местоположения границ населенных пунктов, территориальных зон,
особо охраняемых природных территорий,
зон с особыми условиями использования территории

**населенного пункта станица Павловская Павловского сельского поселения Павловского
района Краснодарского края**

(наименование объекта, местоположение границ которого описано)

Сведения о местоположении измененных (уточненных) границ объекта

1	2	3	4	5	6	7	8
8193	—	—	599806. 75	2209003 .73	Картометрич еский метод	2.50	—
8194	—	—	599806. 82	2209003 .70	Картометрич еский метод	2.50	—
8195	—	—	599806. 90	2209003 .67	Картометрич еский метод	2.50	—
8196	—	—	599806. 98	2209003 .64	Картометрич еский метод	2.50	—
8197	—	—	599807. 05	2209003 .62	Картометрич еский метод	2.50	—
8198	—	—	599807. 14	2209003 .61	Картометрич еский метод	2.50	—
8199	—	—	599807. 22	2209003 .60	Картометрич еский метод	2.50	—
8200	—	—	599807. 30	2209003 .59	Картометрич еский метод	2.50	—
8201	—	—	599807. 38	2209003 .59	Картометрич еский метод	2.50	—
8202	—	—	599807. 46	2209003 .60	Картометрич еский метод	2.50	—
8203	—	—	599807. 54	2209003 .61	Картометрич еский метод	2.50	—
8204	—	—	599807. 63	2209003 .62	Картометрич еский метод	2.50	—
8205	—	—	599807. 70	2209003 .64	Картометрич еский метод	2.50	—
8206	—	—	599807. 78	2209003 .67	Картометрич еский метод	2.50	—
8207	—	—	599807. 86	2209003 .70	Картометрич еский метод	2.50	—
8208	—	—	599807. 93	2209003 .73	Картометрич еский метод	2.50	—
8209	—	—	599808. 01	2209003 .77	Картометрич еский метод	2.50	—
8210	—	—	599808. 08	2209003 .81	Картометрич еский метод	2.50	—
8211	—	—	599808. 14	2209003 .86	Картометрич еский метод	2.50	—
8212	—	—	599808. 21	2209003 .91	Картометрич еский метод	2.50	—
8213	—	—	599808. 27	2209003 .97	Картометрич еский метод	2.50	—
8214	—	—	599808. 32	2209004 .03	Картометрич еский метод	2.50	—
8215	—	—	599808. 38	2209004 .09	Картометрич еский метод	2.50	—

ГРАФИЧЕСКОЕ ОПИСАНИЕ

местоположения границ населенных пунктов, территориальных зон,
особо охраняемых природных территорий,
зон с особыми условиями использования территории

**населенного пункта станица Павловская Павловского сельского поселения Павловского
района Краснодарского края**

(наименование объекта, местоположение границ которого описано)

Сведения о местоположении измененных (уточненных) границ объекта

1	2	3	4	5	6	7	8
8216	—	—	599808. 42	2209004 .16	Картометрич еский метод	2.50	—
8217	—	—	599808. 47	2209004 .23	Картометрич еский метод	2.50	—
8218	—	—	599808. 51	2209004 .30	Картометрич еский метод	2.50	—
8219	—	—	599808. 55	2209004 .37	Картометрич еский метод	2.50	—
8220	—	—	599808. 58	2209004 .45	Картометрич еский метод	2.50	—
8221	—	—	599808. 60	2209004 .53	Картометрич еский метод	2.50	—
8222	—	—	599808. 62	2209004 .60	Картометрич еский метод	2.50	—
8223	—	—	599808. 64	2209004 .68	Картометрич еский метод	2.50	—
8224	—	—	599808. 65	2209004 .77	Картометрич еский метод	2.50	—
8225	—	—	599808. 66	2209004 .85	Картометрич еский метод	2.50	—
8226	—	—	599808. 66	2209004 .93	Картометрич еский метод	2.50	—
8126	—	—	599808. 66	2209005 .01	Картометрич еский метод	2.50	—
8227	—	—	598180. 34	2207195 .96	Картометрич еский метод	2.50	—
8228	—	—	598180. 42	2207195 .97	Картометрич еский метод	2.50	—
8229	—	—	598180. 50	2207195 .98	Картометрич еский метод	2.50	—
8230	—	—	598180. 58	2207195 .99	Картометрич еский метод	2.50	—
8231	—	—	598180. 66	2207196 .01	Картометрич еский метод	2.50	—
8232	—	—	598180. 74	2207196 .04	Картометрич еский метод	2.50	—
8233	—	—	598180. 82	2207196 .07	Картометрич еский метод	2.50	—
8234	—	—	598180. 89	2207196 .10	Картометрич еский метод	2.50	—
8235	—	—	598180. 97	2207196 .14	Картометрич еский метод	2.50	—
8236	—	—	598181. 04	2207196 .18	Картометрич еский метод	2.50	—

ГРАФИЧЕСКОЕ ОПИСАНИЕ

местоположения границ населенных пунктов, территориальных зон,
особо охраняемых природных территорий,
зон с особыми условиями использования территории

**населенного пункта станица Павловская Павловского сельского поселения Павловского
района Краснодарского края**

(наименование объекта, местоположение границ которого описано)

Сведения о местоположении измененных (уточненных) границ объекта

1	2	3	4	5	6	7	8
8237	—	—	598181. 10	2207196 .23	Картометрич еский метод	2.50	—
8238	—	—	598181. 17	2207196 .28	Картометрич еский метод	2.50	—
8239	—	—	598181. 23	2207196 .34	Картометрич еский метод	2.50	—
8240	—	—	598181. 28	2207196 .40	Картометрич еский метод	2.50	—
8241	—	—	598181. 34	2207196 .46	Картометрич еский метод	2.50	—
8242	—	—	598181. 38	2207196 .53	Картометрич еский метод	2.50	—
8243	—	—	598181. 43	2207196 .60	Картометрич еский метод	2.50	—
8244	—	—	598181. 47	2207196 .67	Картометрич еский метод	2.50	—
8245	—	—	598181. 51	2207196 .74	Картометрич еский метод	2.50	—
8246	—	—	598181. 54	2207196 .82	Картометрич еский метод	2.50	—
8247	—	—	598181. 56	2207196 .90	Картометрич еский метод	2.50	—
8248	—	—	598181. 58	2207196 .98	Картометрич еский метод	2.50	—
8249	—	—	598181. 60	2207197 .06	Картометрич еский метод	2.50	—
8250	—	—	598181. 61	2207197 .14	Картометрич еский метод	2.50	—
8251	—	—	598181. 62	2207197 .22	Картометрич еский метод	2.50	—
8252	—	—	598181. 62	2207197 .30	Картометрич еский метод	2.50	—
8253	—	—	598181. 62	2207197 .38	Картометрич еский метод	2.50	—
8254	—	—	598181. 61	2207197 .46	Картометрич еский метод	2.50	—
8255	—	—	598181. 59	2207197 .54	Картометрич еский метод	2.50	—
8256	—	—	598181. 57	2207197 .62	Картометрич еский метод	2.50	—
8257	—	—	598181. 55	2207197 .70	Картометрич еский метод	2.50	—
8258	—	—	598181. 52	2207197 .78	Картометрич еский метод	2.50	—
8259	—	—	598181. 49	2207197 .86	Картометрич еский метод	2.50	—

ГРАФИЧЕСКОЕ ОПИСАНИЕ

местоположения границ населенных пунктов, территориальных зон,
особо охраняемых природных территорий,
зон с особыми условиями использования территории

**населенного пункта станица Павловская Павловского сельского поселения Павловского
района Краснодарского края**

(наименование объекта, местоположение границ которого описано)

Сведения о местоположении измененных (уточненных) границ объекта

1	2	3	4	5	6	7	8
8260	—	—	598181. 45	2207197 .93	Картометрич еский метод	2.50	—
8261	—	—	598181. 41	2207198 .00	Картометрич еский метод	2.50	—
8262	—	—	598181. 36	2207198 .07	Картометрич еский метод	2.50	—
8263	—	—	598181. 31	2207198 .13	Картометрич еский метод	2.50	—
8264	—	—	598181. 25	2207198 .19	Картометрич еский метод	2.50	—
8265	—	—	598181. 20	2207198 .25	Картометрич еский метод	2.50	—
8266	—	—	598181. 13	2207198 .30	Картометрич еский метод	2.50	—
8267	—	—	598181. 07	2207198 .35	Картометрич еский метод	2.50	—
8268	—	—	598181. 00	2207198 .40	Картометрич еский метод	2.50	—
8269	—	—	598180. 93	2207198 .44	Картометрич еский метод	2.50	—
8270	—	—	598180. 86	2207198 .48	Картометрич еский метод	2.50	—
8271	—	—	598180. 78	2207198 .51	Картометрич еский метод	2.50	—
8272	—	—	598180. 70	2207198 .54	Картометрич еский метод	2.50	—
8273	—	—	598180. 63	2207198 .56	Картометрич еский метод	2.50	—
8274	—	—	598180. 54	2207198 .58	Картометрич еский метод	2.50	—
8275	—	—	598180. 46	2207198 .59	Картометрич еский метод	2.50	—
8276	—	—	598180. 38	2207198 .60	Картометрич еский метод	2.50	—
8277	—	—	598180. 30	2207198 .60	Картометрич еский метод	2.50	—
8278	—	—	598180. 22	2207198 .60	Картометрич еский метод	2.50	—
8279	—	—	598180. 14	2207198 .59	Картометрич еский метод	2.50	—
8280	—	—	598180. 06	2207198 .58	Картометрич еский метод	2.50	—
8281	—	—	598179. 97	2207198 .56	Картометрич еский метод	2.50	—
8282	—	—	598179. 90	2207198 .54	Картометрич еский метод	2.50	—

ГРАФИЧЕСКОЕ ОПИСАНИЕ

местоположения границ населенных пунктов, территориальных зон,
особо охраняемых природных территорий,
зон с особыми условиями использования территории

**населенного пункта станица Павловская Павловского сельского поселения Павловского
района Краснодарского края**

(наименование объекта, местоположение границ которого описано)

Сведения о местоположении измененных (уточненных) границ объекта

1	2	3	4	5	6	7	8
8283	—	—	598179. 82	2207198 .51	Картометрич еский метод	2.50	—
8284	—	—	598179. 74	2207198 .48	Картометрич еский метод	2.50	—
8285	—	—	598179. 67	2207198 .44	Картометрич еский метод	2.50	—
8286	—	—	598179. 60	2207198 .40	Картометрич еский метод	2.50	—
8287	—	—	598179. 53	2207198 .35	Картометрич еский метод	2.50	—
8288	—	—	598179. 47	2207198 .30	Картометрич еский метод	2.50	—
8289	—	—	598179. 40	2207198 .25	Картометрич еский метод	2.50	—
8290	—	—	598179. 34	2207198 .19	Картометрич еский метод	2.50	—
8291	—	—	598179. 29	2207198 .13	Картометрич еский метод	2.50	—
8292	—	—	598179. 24	2207198 .07	Картометрич еский метод	2.50	—
8293	—	—	598179. 19	2207198 .00	Картометрич еский метод	2.50	—
8294	—	—	598179. 15	2207197 .93	Картометрич еский метод	2.50	—
8295	—	—	598179. 11	2207197 .86	Картометрич еский метод	2.50	—
8296	—	—	598179. 08	2207197 .78	Картометрич еский метод	2.50	—
8297	—	—	598179. 05	2207197 .70	Картометрич еский метод	2.50	—
8298	—	—	598179. 03	2207197 .62	Картометрич еский метод	2.50	—
8299	—	—	598179. 01	2207197 .54	Картометрич еский метод	2.50	—
8300	—	—	598178. 99	2207197 .46	Картометрич еский метод	2.50	—
8301	—	—	598178. 98	2207197 .38	Картометрич еский метод	2.50	—
8302	—	—	598178. 98	2207197 .30	Картометрич еский метод	2.50	—
8303	—	—	598178. 98	2207197 .22	Картометрич еский метод	2.50	—
8304	—	—	598178. 99	2207197 .14	Картометрич еский метод	2.50	—
8305	—	—	598179. 00	2207197 .06	Картометрич еский метод	2.50	—

ГРАФИЧЕСКОЕ ОПИСАНИЕ

местоположения границ населенных пунктов, территориальных зон,
особо охраняемых природных территорий,
зон с особыми условиями использования территории

**населенного пункта станица Павловская Павловского сельского поселения Павловского
района Краснодарского края**

(наименование объекта, местоположение границ которого описано)

Сведения о местоположении измененных (уточненных) границ объекта

1	2	3	4	5	6	7	8
8306	—	—	598179. 02	2207196 .98	Картометрич еский метод	2.50	—
8307	—	—	598179. 04	2207196 .90	Картометрич еский метод	2.50	—
8308	—	—	598179. 06	2207196 .82	Картометрич еский метод	2.50	—
8309	—	—	598179. 09	2207196 .74	Картометрич еский метод	2.50	—
8310	—	—	598179. 13	2207196 .67	Картометрич еский метод	2.50	—
8311	—	—	598179. 17	2207196 .60	Картометрич еский метод	2.50	—
8312	—	—	598179. 22	2207196 .53	Картометрич еский метод	2.50	—
8313	—	—	598179. 26	2207196 .46	Картометрич еский метод	2.50	—
8314	—	—	598179. 32	2207196 .40	Картометрич еский метод	2.50	—
8315	—	—	598179. 37	2207196 .34	Картометрич еский метод	2.50	—
8316	—	—	598179. 43	2207196 .28	Картометрич еский метод	2.50	—
8317	—	—	598179. 50	2207196 .23	Картометрич еский метод	2.50	—
8318	—	—	598179. 56	2207196 .18	Картометрич еский метод	2.50	—
8319	—	—	598179. 63	2207196 .14	Картометрич еский метод	2.50	—
8320	—	—	598179. 71	2207196 .10	Картометрич еский метод	2.50	—
8321	—	—	598179. 78	2207196 .07	Картометрич еский метод	2.50	—
8322	—	—	598179. 86	2207196 .04	Картометрич еский метод	2.50	—
8323	—	—	598179. 94	2207196 .01	Картометрич еский метод	2.50	—
8324	—	—	598180. 01	2207195 .99	Картометрич еский метод	2.50	—
8325	—	—	598180. 10	2207195 .98	Картометрич еский метод	2.50	—
8326	—	—	598180. 18	2207195 .97	Картометрич еский метод	2.50	—
8327	—	—	598180. 26	2207195 .96	Картометрич еский метод	2.50	—
8227	—	—	598180. 34	2207195 .96	Картометрич еский метод	2.50	—

ГРАФИЧЕСКОЕ ОПИСАНИЕ

местоположения границ населенных пунктов, территориальных зон,
особо охраняемых природных территорий,
зон с особыми условиями использования территории

**населенного пункта станица Павловская Павловского сельского поселения Павловского
района Краснодарского края**

(наименование объекта, местоположение границ которого описано)

Сведения о местоположении измененных (уточненных) границ объекта

1	2	3	4	5	6	7	8
8328	—	—	599433. 11	2205239 .56	Картометрич еский метод	2.50	—
8329	—	—	599433. 19	2205239 .57	Картометрич еский метод	2.50	—
8330	—	—	599433. 27	2205239 .58	Картометрич еский метод	2.50	—
8331	—	—	599433. 36	2205239 .59	Картометрич еский метод	2.50	—
8332	—	—	599433. 43	2205239 .61	Картометрич еский метод	2.50	—
8333	—	—	599433. 51	2205239 .64	Картометрич еский метод	2.50	—
8334	—	—	599433. 59	2205239 .67	Картометрич еский метод	2.50	—
8335	—	—	599433. 66	2205239 .70	Картометрич еский метод	2.50	—
8336	—	—	599433. 74	2205239 .74	Картометрич еский метод	2.50	—
8337	—	—	599433. 81	2205239 .78	Картометрич еский метод	2.50	—
8338	—	—	599433. 87	2205239 .83	Картометрич еский метод	2.50	—
8339	—	—	599433. 94	2205239 .88	Картометрич еский метод	2.50	—
8340	—	—	599434. 00	2205239 .94	Картометрич еский метод	2.50	—
8341	—	—	599434. 05	2205240 .00	Картометрич еский метод	2.50	—
8342	—	—	599434. 11	2205240 .06	Картометрич еский метод	2.50	—
8343	—	—	599434. 15	2205240 .13	Картометрич еский метод	2.50	—
8344	—	—	599434. 20	2205240 .20	Картометрич еский метод	2.50	—
8345	—	—	599434. 24	2205240 .27	Картометрич еский метод	2.50	—
8346	—	—	599434. 28	2205240 .34	Картометрич еский метод	2.50	—
8347	—	—	599434. 31	2205240 .42	Картометрич еский метод	2.50	—
8348	—	—	599434. 33	2205240 .50	Картометрич еский метод	2.50	—
8349	—	—	599434. 35	2205240 .58	Картометрич еский метод	2.50	—

ГРАФИЧЕСКОЕ ОПИСАНИЕ

местоположения границ населенных пунктов, территориальных зон,
особо охраняемых природных территорий,
зон с особыми условиями использования территории

**населенного пункта станица Павловская Павловского сельского поселения Павловского
района Краснодарского края**

(наименование объекта, местоположение границ которого описано)

Сведения о местоположении измененных (уточненных) границ объекта

1	2	3	4	5	6	7	8
8350	—	—	599434. 37	2205240 .65	Картометрич еский метод	2.50	—
8351	—	—	599434. 38	2205240 .74	Картометрич еский метод	2.50	—
8352	—	—	599434. 39	2205240 .82	Картометрич еский метод	2.50	—
8353	—	—	599434. 39	2205240 .90	Картометрич еский метод	2.50	—
8354	—	—	599434. 39	2205240 .98	Картометрич еский метод	2.50	—
8355	—	—	599434. 38	2205241 .06	Картометрич еский метод	2.50	—
8356	—	—	599434. 36	2205241 .14	Картометрич еский метод	2.50	—
8357	—	—	599434. 34	2205241 .22	Картометрич еский метод	2.50	—
8358	—	—	599434. 32	2205241 .30	Картометрич еский метод	2.50	—
8359	—	—	599434. 29	2205241 .38	Картометрич еский метод	2.50	—
8360	—	—	599434. 26	2205241 .46	Картометрич еский метод	2.50	—
8361	—	—	599434. 22	2205241 .53	Картометрич еский метод	2.50	—
8362	—	—	599434. 18	2205241 .60	Картометрич еский метод	2.50	—
8363	—	—	599434. 13	2205241 .67	Картометрич еский метод	2.50	—
8364	—	—	599434. 08	2205241 .73	Картометрич еский метод	2.50	—
8365	—	—	599434. 02	2205241 .79	Картометрич еский метод	2.50	—
8366	—	—	599433. 97	2205241 .85	Картометрич еский метод	2.50	—
8367	—	—	599433. 90	2205241 .90	Картометрич еский метод	2.50	—
8368	—	—	599433. 84	2205241 .95	Картометрич еский метод	2.50	—
8369	—	—	599433. 77	2205242 .00	Картометрич еский метод	2.50	—
8370	—	—	599433. 70	2205242 .04	Картометрич еский метод	2.50	—
8371	—	—	599433. 63	2205242 .08	Картометрич еский метод	2.50	—
8372	—	—	599433. 55	2205242 .11	Картометрич еский метод	2.50	—

ГРАФИЧЕСКОЕ ОПИСАНИЕ

местоположения границ населенных пунктов, территориальных зон,
особо охраняемых природных территорий,
зон с особыми условиями использования территории

**населенного пункта станица Павловская Павловского сельского поселения Павловского
района Краснодарского края**

(наименование объекта, местоположение границ которого описано)

Сведения о местоположении измененных (уточненных) границ объекта

1	2	3	4	5	6	7	8
8373	—	—	599433. 47	2205242 .14	Картометрич еский метод	2.50	—
8374	—	—	599433. 40	2205242 .16	Картометрич еский метод	2.50	—
8375	—	—	599433. 31	2205242 .18	Картометрич еский метод	2.50	—
8376	—	—	599433. 23	2205242 .19	Картометрич еский метод	2.50	—
8377	—	—	599433. 15	2205242 .20	Картометрич еский метод	2.50	—
8378	—	—	599433. 07	2205242 .20	Картометрич еский метод	2.50	—
8379	—	—	599432. 99	2205242 .20	Картометрич еский метод	2.50	—
8380	—	—	599432. 91	2205242 .19	Картометрич еский метод	2.50	—
8381	—	—	599432. 82	2205242 .18	Картометрич еский метод	2.50	—
8382	—	—	599432. 74	2205242 .16	Картометрич еский метод	2.50	—
8383	—	—	599432. 67	2205242 .14	Картометрич еский метод	2.50	—
8384	—	—	599432. 59	2205242 .11	Картометрич еский метод	2.50	—
8385	—	—	599432. 51	2205242 .08	Картометрич еский метод	2.50	—
8386	—	—	599432. 44	2205242 .04	Картометрич еский метод	2.50	—
8387	—	—	599432. 37	2205242 .00	Картометрич еский метод	2.50	—
8388	—	—	599432. 30	2205241 .95	Картометрич еский метод	2.50	—
8389	—	—	599432. 24	2205241 .90	Картометрич еский метод	2.50	—
8390	—	—	599432. 17	2205241 .85	Картометрич еский метод	2.50	—
8391	—	—	599432. 11	2205241 .79	Картометрич еский метод	2.50	—
8392	—	—	599432. 06	2205241 .73	Картометрич еский метод	2.50	—
8393	—	—	599432. 01	2205241 .67	Картометрич еский метод	2.50	—
8394	—	—	599431. 96	2205241 .60	Картометрич еский метод	2.50	—
8395	—	—	599431. 92	2205241 .53	Картометрич еский метод	2.50	—

ГРАФИЧЕСКОЕ ОПИСАНИЕ

местоположения границ населенных пунктов, территориальных зон,
особо охраняемых природных территорий,
зон с особыми условиями использования территории

**населенного пункта станица Павловская Павловского сельского поселения Павловского
района Краснодарского края**

(наименование объекта, местоположение границ которого описано)

Сведения о местоположении измененных (уточненных) границ объекта

1	2	3	4	5	6	7	8
8396	—	—	599431. 88	2205241 .46	Картометрич еский метод	2.50	—
8397	—	—	599431. 85	2205241 .38	Картометрич еский метод	2.50	—
8398	—	—	599431. 82	2205241 .30	Картометрич еский метод	2.50	—
8399	—	—	599431. 80	2205241 .22	Картометрич еский метод	2.50	—
8400	—	—	599431. 78	2205241 .14	Картометрич еский метод	2.50	—
8401	—	—	599431. 76	2205241 .06	Картометрич еский метод	2.50	—
8402	—	—	599431. 75	2205240 .98	Картометрич еский метод	2.50	—
8403	—	—	599431. 75	2205240 .90	Картометрич еский метод	2.50	—
8404	—	—	599431. 75	2205240 .82	Картометрич еский метод	2.50	—
8405	—	—	599431. 76	2205240 .74	Картометрич еский метод	2.50	—
8406	—	—	599431. 77	2205240 .65	Картометрич еский метод	2.50	—
8407	—	—	599431. 79	2205240 .58	Картометрич еский метод	2.50	—
8408	—	—	599431. 81	2205240 .50	Картометрич еский метод	2.50	—
8409	—	—	599431. 83	2205240 .42	Картометрич еский метод	2.50	—
8410	—	—	599431. 86	2205240 .34	Картометрич еский метод	2.50	—
8411	—	—	599431. 90	2205240 .27	Картометрич еский метод	2.50	—
8412	—	—	599431. 94	2205240 .20	Картометрич еский метод	2.50	—
8413	—	—	599431. 99	2205240 .13	Картометрич еский метод	2.50	—
8414	—	—	599432. 03	2205240 .06	Картометрич еский метод	2.50	—
8415	—	—	599432. 09	2205240 .00	Картометрич еский метод	2.50	—
8416	—	—	599432. 14	2205239 .94	Картометрич еский метод	2.50	—
8417	—	—	599432. 20	2205239 .88	Картометрич еский метод	2.50	—
8418	—	—	599432. 27	2205239 .83	Картометрич еский метод	2.50	—

ГРАФИЧЕСКОЕ ОПИСАНИЕ

местоположения границ населенных пунктов, территориальных зон,
особо охраняемых природных территорий,
зон с особыми условиями использования территории

**населенного пункта станица Павловская Павловского сельского поселения Павловского
района Краснодарского края**

(наименование объекта, местоположение границ которого описано)

Сведения о местоположении измененных (уточненных) границ объекта

1	2	3	4	5	6	7	8
8419	—	—	599432. 33	2205239 .78	Картометрич еский метод	2.50	—
8420	—	—	599432. 40	2205239 .74	Картометрич еский метод	2.50	—
8421	—	—	599432. 48	2205239 .70	Картометрич еский метод	2.50	—
8422	—	—	599432. 55	2205239 .67	Картометрич еский метод	2.50	—
8423	—	—	599432. 63	2205239 .64	Картометрич еский метод	2.50	—
8424	—	—	599432. 71	2205239 .61	Картометрич еский метод	2.50	—
8425	—	—	599432. 78	2205239 .59	Картометрич еский метод	2.50	—
8426	—	—	599432. 87	2205239 .58	Картометрич еский метод	2.50	—
8427	—	—	599432. 95	2205239 .57	Картометрич еский метод	2.50	—
8428	—	—	599433. 03	2205239 .56	Картометрич еский метод	2.50	—
8328	—	—	599433. 11	2205239 .56	Картометрич еский метод	2.50	—
8429	—	—	596824. 32	2207974 .90	Картометрич еский метод	2.50	—
8430	—	—	596824. 40	2207974 .91	Картометрич еский метод	2.50	—
8431	—	—	596824. 48	2207974 .92	Картометрич еский метод	2.50	—
8432	—	—	596824. 57	2207974 .93	Картометрич еский метод	2.50	—
8433	—	—	596824. 64	2207974 .95	Картометрич еский метод	2.50	—
8434	—	—	596824. 72	2207974 .98	Картометрич еский метод	2.50	—
8435	—	—	596824. 80	2207975 .01	Картометрич еский метод	2.50	—
8436	—	—	596824. 87	2207975 .04	Картометрич еский метод	2.50	—
8437	—	—	596824. 95	2207975 .08	Картометрич еский метод	2.50	—
8438	—	—	596825. 02	2207975 .12	Картометрич еский метод	2.50	—
8439	—	—	596825. 08	2207975 .17	Картометрич еский метод	2.50	—

ГРАФИЧЕСКОЕ ОПИСАНИЕ

местоположения границ населенных пунктов, территориальных зон,
особо охраняемых природных территорий,
зон с особыми условиями использования территории

**населенного пункта станица Павловская Павловского сельского поселения Павловского
района Краснодарского края**

(наименование объекта, местоположение границ которого описано)

Сведения о местоположении измененных (уточненных) границ объекта

1	2	3	4	5	6	7	8
8440	—	—	596825. 15	2207975 .22	Картометрич еский метод	2.50	—
8441	—	—	596825. 21	2207975 .28	Картометрич еский метод	2.50	—
8442	—	—	596825. 26	2207975 .34	Картометрич еский метод	2.50	—
8443	—	—	596825. 32	2207975 .40	Картометрич еский метод	2.50	—
8444	—	—	596825. 36	2207975 .47	Картометрич еский метод	2.50	—
8445	—	—	596825. 41	2207975 .54	Картометрич еский метод	2.50	—
8446	—	—	596825. 45	2207975 .61	Картометрич еский метод	2.50	—
8447	—	—	596825. 49	2207975 .68	Картометрич еский метод	2.50	—
8448	—	—	596825. 52	2207975 .76	Картометрич еский метод	2.50	—
8449	—	—	596825. 54	2207975 .84	Картометрич еский метод	2.50	—
8450	—	—	596825. 56	2207975 .92	Картометрич еский метод	2.50	—
8451	—	—	596825. 58	2207976 .00	Картометрич еский метод	2.50	—
8452	—	—	596825. 59	2207976 .08	Картометрич еский метод	2.50	—
8453	—	—	596825. 60	2207976 .16	Картометрич еский метод	2.50	—
8454	—	—	596825. 60	2207976 .24	Картометрич еский метод	2.50	—
8455	—	—	596825. 60	2207976 .32	Картометрич еский метод	2.50	—
8456	—	—	596825. 59	2207976 .40	Картометрич еский метод	2.50	—
8457	—	—	596825. 57	2207976 .48	Картометрич еский метод	2.50	—
8458	—	—	596825. 55	2207976 .56	Картометрич еский метод	2.50	—
8459	—	—	596825. 53	2207976 .64	Картометрич еский метод	2.50	—
8460	—	—	596825. 50	2207976 .72	Картометрич еский метод	2.50	—
8461	—	—	596825. 47	2207976 .80	Картометрич еский метод	2.50	—
8462	—	—	596825. 43	2207976 .87	Картометрич еский метод	2.50	—

ГРАФИЧЕСКОЕ ОПИСАНИЕ

местоположения границ населенных пунктов, территориальных зон,
особо охраняемых природных территорий,
зон с особыми условиями использования территории

**населенного пункта станица Павловская Павловского сельского поселения Павловского
района Краснодарского края**

(наименование объекта, местоположение границ которого описано)

Сведения о местоположении измененных (уточненных) границ объекта

1	2	3	4	5	6	7	8
8463	—	—	596825. 39	2207976 .94	Картометрич еский метод	2.50	—
8464	—	—	596825. 34	2207977 .01	Картометрич еский метод	2.50	—
8465	—	—	596825. 29	2207977 .07	Картометрич еский метод	2.50	—
8466	—	—	596825. 23	2207977 .13	Картометрич еский метод	2.50	—
8467	—	—	596825. 18	2207977 .19	Картометрич еский метод	2.50	—
8468	—	—	596825. 11	2207977 .24	Картометрич еский метод	2.50	—
8469	—	—	596825. 05	2207977 .29	Картометрич еский метод	2.50	—
8470	—	—	596824. 98	2207977 .34	Картометрич еский метод	2.50	—
8471	—	—	596824. 91	2207977 .38	Картометрич еский метод	2.50	—
8472	—	—	596824. 84	2207977 .42	Картометрич еский метод	2.50	—
8473	—	—	596824. 76	2207977 .45	Картометрич еский метод	2.50	—
8474	—	—	596824. 68	2207977 .48	Картометрич еский метод	2.50	—
8475	—	—	596824. 61	2207977 .50	Картометрич еский метод	2.50	—
8476	—	—	596824. 52	2207977 .52	Картометрич еский метод	2.50	—
8477	—	—	596824. 44	2207977 .53	Картометрич еский метод	2.50	—
8478	—	—	596824. 36	2207977 .54	Картометрич еский метод	2.50	—
8479	—	—	596824. 28	2207977 .54	Картометрич еский метод	2.50	—
8480	—	—	596824. 20	2207977 .54	Картометрич еский метод	2.50	—
8481	—	—	596824. 12	2207977 .53	Картометрич еский метод	2.50	—
8482	—	—	596824. 04	2207977 .52	Картометрич еский метод	2.50	—
8483	—	—	596823. 95	2207977 .50	Картометрич еский метод	2.50	—
8484	—	—	596823. 88	2207977 .48	Картометрич еский метод	2.50	—
8485	—	—	596823. 80	2207977 .45	Картометрич еский метод	2.50	—

ГРАФИЧЕСКОЕ ОПИСАНИЕ

местоположения границ населенных пунктов, территориальных зон,
особо охраняемых природных территорий,
зон с особыми условиями использования территории

**населенного пункта станица Павловская Павловского сельского поселения Павловского
района Краснодарского края**

(наименование объекта, местоположение границ которого описано)

Сведения о местоположении измененных (уточненных) границ объекта

1	2	3	4	5	6	7	8
8486	—	—	596823. 72	2207977 .42	Картометрич еский метод	2.50	—
8487	—	—	596823. 65	2207977 .38	Картометрич еский метод	2.50	—
8488	—	—	596823. 58	2207977 .34	Картометрич еский метод	2.50	—
8489	—	—	596823. 51	2207977 .29	Картометрич еский метод	2.50	—
8490	—	—	596823. 45	2207977 .24	Картометрич еский метод	2.50	—
8491	—	—	596823. 38	2207977 .19	Картометрич еский метод	2.50	—
8492	—	—	596823. 33	2207977 .13	Картометрич еский метод	2.50	—
8493	—	—	596823. 27	2207977 .07	Картометрич еский метод	2.50	—
8494	—	—	596823. 22	2207977 .01	Картометрич еский метод	2.50	—
8495	—	—	596823. 17	2207976 .94	Картометрич еский метод	2.50	—
8496	—	—	596823. 13	2207976 .87	Картометрич еский метод	2.50	—
8497	—	—	596823. 09	2207976 .80	Картометрич еский метод	2.50	—
8498	—	—	596823. 06	2207976 .72	Картометрич еский метод	2.50	—
8499	—	—	596823. 03	2207976 .64	Картометрич еский метод	2.50	—
8500	—	—	596823. 01	2207976 .56	Картометрич еский метод	2.50	—
8501	—	—	596822. 99	2207976 .48	Картометрич еский метод	2.50	—
8502	—	—	596822. 97	2207976 .40	Картометрич еский метод	2.50	—
8503	—	—	596822. 96	2207976 .32	Картометрич еский метод	2.50	—
8504	—	—	596822. 96	2207976 .24	Картометрич еский метод	2.50	—
8505	—	—	596822. 96	2207976 .16	Картометрич еский метод	2.50	—
8506	—	—	596822. 97	2207976 .08	Картометрич еский метод	2.50	—
8507	—	—	596822. 98	2207976 .00	Картометрич еский метод	2.50	—
8508	—	—	596823. 00	2207975 .92	Картометрич еский метод	2.50	—

ГРАФИЧЕСКОЕ ОПИСАНИЕ

местоположения границ населенных пунктов, территориальных зон,
особо охраняемых природных территорий,
зон с особыми условиями использования территории

**населенного пункта станица Павловская Павловского сельского поселения Павловского
района Краснодарского края**

(наименование объекта, местоположение границ которого описано)

Сведения о местоположении измененных (уточненных) границ объекта

1	2	3	4	5	6	7	8
8509	—	—	596823. 02	2207975 .84	Картометрич еский метод	2.50	—
8510	—	—	596823. 04	2207975 .76	Картометрич еский метод	2.50	—
8511	—	—	596823. 07	2207975 .68	Картометрич еский метод	2.50	—
8512	—	—	596823. 11	2207975 .61	Картометрич еский метод	2.50	—
8513	—	—	596823. 15	2207975 .54	Картометрич еский метод	2.50	—
8514	—	—	596823. 20	2207975 .47	Картометрич еский метод	2.50	—
8515	—	—	596823. 24	2207975 .40	Картометрич еский метод	2.50	—
8516	—	—	596823. 30	2207975 .34	Картометрич еский метод	2.50	—
8517	—	—	596823. 35	2207975 .28	Картометрич еский метод	2.50	—
8518	—	—	596823. 41	2207975 .22	Картометрич еский метод	2.50	—
8519	—	—	596823. 48	2207975 .17	Картометрич еский метод	2.50	—
8520	—	—	596823. 54	2207975 .12	Картометрич еский метод	2.50	—
8521	—	—	596823. 61	2207975 .08	Картометрич еский метод	2.50	—
8522	—	—	596823. 69	2207975 .04	Картометрич еский метод	2.50	—
8523	—	—	596823. 76	2207975 .01	Картометрич еский метод	2.50	—
8524	—	—	596823. 84	2207974 .98	Картометрич еский метод	2.50	—
8525	—	—	596823. 92	2207974 .95	Картометрич еский метод	2.50	—
8526	—	—	596823. 99	2207974 .93	Картометрич еский метод	2.50	—
8527	—	—	596824. 08	2207974 .92	Картометрич еский метод	2.50	—
8528	—	—	596824. 16	2207974 .91	Картометрич еский метод	2.50	—
8529	—	—	596824. 24	2207974 .90	Картометрич еский метод	2.50	—
8429	—	—	596824. 32	2207974 .90	Картометрич еский метод	2.50	—

ГРАФИЧЕСКОЕ ОПИСАНИЕ

местоположения границ населенных пунктов, территориальных зон,
особо охраняемых природных территорий,
зон с особыми условиями использования территории

**населенного пункта станица Павловская Павловского сельского поселения Павловского
района Краснодарского края**

(наименование объекта, местоположение границ которого описано)

Сведения о местоположении измененных (уточненных) границ объекта

1	2	3	4	5	6	7	8
8530	—	—	598172. 61	2208083 .29	Картометрич еский метод	2.50	—
8531	—	—	598172. 69	2208083 .30	Картометрич еский метод	2.50	—
8532	—	—	598172. 77	2208083 .31	Картометрич еский метод	2.50	—
8533	—	—	598172. 85	2208083 .32	Картометрич еский метод	2.50	—
8534	—	—	598172. 93	2208083 .34	Картометрич еский метод	2.50	—
8535	—	—	598173. 01	2208083 .37	Картометрич еский метод	2.50	—
8536	—	—	598173. 09	2208083 .40	Картометрич еский метод	2.50	—
8537	—	—	598173. 16	2208083 .43	Картометрич еский метод	2.50	—
8538	—	—	598173. 24	2208083 .47	Картометрич еский метод	2.50	—
8539	—	—	598173. 31	2208083 .51	Картометрич еский метод	2.50	—
8540	—	—	598173. 37	2208083 .56	Картометрич еский метод	2.50	—
8541	—	—	598173. 44	2208083 .61	Картометрич еский метод	2.50	—
8542	—	—	598173. 50	2208083 .67	Картометрич еский метод	2.50	—
8543	—	—	598173. 55	2208083 .73	Картометрич еский метод	2.50	—
8544	—	—	598173. 61	2208083 .79	Картометрич еский метод	2.50	—
8545	—	—	598173. 65	2208083 .86	Картометрич еский метод	2.50	—
8546	—	—	598173. 70	2208083 .93	Картометрич еский метод	2.50	—
8547	—	—	598173. 74	2208084 .00	Картометрич еский метод	2.50	—
8548	—	—	598173. 78	2208084 .07	Картометрич еский метод	2.50	—
8549	—	—	598173. 81	2208084 .15	Картометрич еский метод	2.50	—
8550	—	—	598173. 83	2208084 .22	Картометрич еский метод	2.50	—
8551	—	—	598173. 85	2208084 .31	Картометрич еский метод	2.50	—
8552	—	—	598173. 87	2208084 .38	Картометрич еский метод	2.50	—

ГРАФИЧЕСКОЕ ОПИСАНИЕ

местоположения границ населенных пунктов, территориальных зон,
особо охраняемых природных территорий,
зон с особыми условиями использования территории

**населенного пункта станица Павловская Павловского сельского поселения Павловского
района Краснодарского края**

(наименование объекта, местоположение границ которого описано)

Сведения о местоположении измененных (уточненных) границ объекта

1	2	3	4	5	6	7	8
8553	—	—	598173. 88	2208084 .47	Картометрич еский метод	2.50	—
8554	—	—	598173. 89	2208084 .55	Картометрич еский метод	2.50	—
8555	—	—	598173. 89	2208084 .63	Картометрич еский метод	2.50	—
8556	—	—	598173. 89	2208084 .71	Картометрич еский метод	2.50	—
8557	—	—	598173. 88	2208084 .79	Картометрич еский метод	2.50	—
8558	—	—	598173. 86	2208084 .88	Картометрич еский метод	2.50	—
8559	—	—	598173. 84	2208084 .96	Картометрич еский метод	2.50	—
8560	—	—	598173. 82	2208085 .03	Картометрич еский метод	2.50	—
8561	—	—	598173. 79	2208085 .11	Картометрич еский метод	2.50	—
8562	—	—	598173. 76	2208085 .18	Картометрич еский метод	2.50	—
8563	—	—	598173. 72	2208085 .26	Картометрич еский метод	2.50	—
8564	—	—	598173. 68	2208085 .33	Картометрич еский метод	2.50	—
8565	—	—	598173. 63	2208085 .40	Картометрич еский метод	2.50	—
8566	—	—	598173. 58	2208085 .46	Картометрич еский метод	2.50	—
8567	—	—	598173. 52	2208085 .52	Картометрич еский метод	2.50	—
8568	—	—	598173. 47	2208085 .58	Картометрич еский метод	2.50	—
8569	—	—	598173. 40	2208085 .63	Картометрич еский метод	2.50	—
8570	—	—	598173. 34	2208085 .68	Картометрич еский метод	2.50	—
8571	—	—	598173. 27	2208085 .73	Картометрич еский метод	2.50	—
8572	—	—	598173. 20	2208085 .77	Картометрич еский метод	2.50	—
8573	—	—	598173. 13	2208085 .81	Картометрич еский метод	2.50	—
8574	—	—	598173. 05	2208085 .84	Картометрич еский метод	2.50	—
8575	—	—	598172. 97	2208085 .87	Картометрич еский метод	2.50	—

ГРАФИЧЕСКОЕ ОПИСАНИЕ

местоположения границ населенных пунктов, территориальных зон,
особо охраняемых природных территорий,
зон с особыми условиями использования территории

**населенного пункта станица Павловская Павловского сельского поселения Павловского
района Краснодарского края**

(наименование объекта, местоположение границ которого описано)

Сведения о местоположении измененных (уточненных) границ объекта

1	2	3	4	5	6	7	8
8576	—	—	598172. 89	2208085 .89	Картометрич еский метод	2.50	—
8577	—	—	598172. 81	2208085 .91	Картометрич еский метод	2.50	—
8578	—	—	598172. 73	2208085 .92	Картометрич еский метод	2.50	—
8579	—	—	598172. 65	2208085 .93	Картометрич еский метод	2.50	—
8580	—	—	598172. 57	2208085 .93	Картометрич еский метод	2.50	—
8581	—	—	598172. 49	2208085 .93	Картометрич еский метод	2.50	—
8582	—	—	598172. 41	2208085 .92	Картометрич еский метод	2.50	—
8583	—	—	598172. 32	2208085 .91	Картометрич еский метод	2.50	—
8584	—	—	598172. 24	2208085 .89	Картометрич еский метод	2.50	—
8585	—	—	598172. 17	2208085 .87	Картометрич еский метод	2.50	—
8586	—	—	598172. 09	2208085 .84	Картометрич еский метод	2.50	—
8587	—	—	598172. 01	2208085 .81	Картометрич еский метод	2.50	—
8588	—	—	598171. 94	2208085 .77	Картометрич еский метод	2.50	—
8589	—	—	598171. 87	2208085 .73	Картометрич еский метод	2.50	—
8590	—	—	598171. 80	2208085 .68	Картометрич еский метод	2.50	—
8591	—	—	598171. 74	2208085 .63	Картометрич еский метод	2.50	—
8592	—	—	598171. 67	2208085 .58	Картометрич еский метод	2.50	—
8593	—	—	598171. 61	2208085 .52	Картометрич еский метод	2.50	—
8594	—	—	598171. 56	2208085 .46	Картометрич еский метод	2.50	—
8595	—	—	598171. 51	2208085 .40	Картометрич еский метод	2.50	—
8596	—	—	598171. 46	2208085 .33	Картометрич еский метод	2.50	—
8597	—	—	598171. 42	2208085 .26	Картометрич еский метод	2.50	—
8598	—	—	598171. 38	2208085 .18	Картометрич еский метод	2.50	—

ГРАФИЧЕСКОЕ ОПИСАНИЕ

местоположения границ населенных пунктов, территориальных зон,
особо охраняемых природных территорий,
зон с особыми условиями использования территории

**населенного пункта станица Павловская Павловского сельского поселения Павловского
района Краснодарского края**

(наименование объекта, местоположение границ которого описано)

Сведения о местоположении измененных (уточненных) границ объекта

1	2	3	4	5	6	7	8
8599	—	—	598171. 35	2208085 .11	Картометрич еский метод	2.50	—
8600	—	—	598171. 32	2208085 .03	Картометрич еский метод	2.50	—
8601	—	—	598171. 30	2208084 .96	Картометрич еский метод	2.50	—
8602	—	—	598171. 28	2208084 .88	Картометрич еский метод	2.50	—
8603	—	—	598171. 26	2208084 .79	Картометрич еский метод	2.50	—
8604	—	—	598171. 25	2208084 .71	Картометрич еский метод	2.50	—
8605	—	—	598171. 25	2208084 .63	Картометрич еский метод	2.50	—
8606	—	—	598171. 25	2208084 .55	Картометрич еский метод	2.50	—
8607	—	—	598171. 26	2208084 .47	Картометрич еский метод	2.50	—
8608	—	—	598171. 27	2208084 .38	Картометрич еский метод	2.50	—
8609	—	—	598171. 29	2208084 .31	Картометрич еский метод	2.50	—
8610	—	—	598171. 31	2208084 .22	Картометрич еский метод	2.50	—
8611	—	—	598171. 33	2208084 .15	Картометрич еский метод	2.50	—
8612	—	—	598171. 36	2208084 .07	Картометрич еский метод	2.50	—
8613	—	—	598171. 40	2208084 .00	Картометрич еский метод	2.50	—
8614	—	—	598171. 44	2208083 .93	Картометрич еский метод	2.50	—
8615	—	—	598171. 49	2208083 .86	Картометрич еский метод	2.50	—
8616	—	—	598171. 53	2208083 .79	Картометрич еский метод	2.50	—
8617	—	—	598171. 59	2208083 .73	Картометрич еский метод	2.50	—
8618	—	—	598171. 64	2208083 .67	Картометрич еский метод	2.50	—
8619	—	—	598171. 70	2208083 .61	Картометрич еский метод	2.50	—
8620	—	—	598171. 77	2208083 .56	Картометрич еский метод	2.50	—
8621	—	—	598171. 83	2208083 .51	Картометрич еский метод	2.50	—

ГРАФИЧЕСКОЕ ОПИСАНИЕ

местоположения границ населенных пунктов, территориальных зон,
особо охраняемых природных территорий,
зон с особыми условиями использования территории

**населенного пункта станица Павловская Павловского сельского поселения Павловского
района Краснодарского края**

(наименование объекта, местоположение границ которого описано)

Сведения о местоположении измененных (уточненных) границ объекта

1	2	3	4	5	6	7	8
8622	—	—	598171. 90	2208083 .47	Картометрич еский метод	2.50	—
8623	—	—	598171. 98	2208083 .43	Картометрич еский метод	2.50	—
8624	—	—	598172. 05	2208083 .40	Картометрич еский метод	2.50	—
8625	—	—	598172. 13	2208083 .37	Картометрич еский метод	2.50	—
8626	—	—	598172. 20	2208083 .34	Картометрич еский метод	2.50	—
8627	—	—	598172. 28	2208083 .32	Картометрич еский метод	2.50	—
8628	—	—	598172. 37	2208083 .31	Картометрич еский метод	2.50	—
8629	—	—	598172. 45	2208083 .30	Картометрич еский метод	2.50	—
8630	—	—	598172. 53	2208083 .29	Картометрич еский метод	2.50	—
8530	—	—	598172. 61	2208083 .29	Картометрич еский метод	2.50	—
8631	—	—	600583. 20	2205096 .88	Картометрич еский метод	2.50	—
8632	—	—	600583. 19	2205096 .96	Картометрич еский метод	2.50	—
8633	—	—	600583. 17	2205097 .04	Картометрич еский метод	2.50	—
8634	—	—	600583. 15	2205097 .12	Картометрич еский метод	2.50	—
8635	—	—	600583. 13	2205097 .20	Картометрич еский метод	2.50	—
8636	—	—	600583. 10	2205097 .28	Картометрич еский метод	2.50	—
8637	—	—	600583. 07	2205097 .36	Картометрич еский метод	2.50	—
8638	—	—	600583. 03	2205097 .43	Картометрич еский метод	2.50	—
8639	—	—	600582. 99	2205097 .50	Картометрич еский метод	2.50	—
8640	—	—	600582. 94	2205097 .57	Картометрич еский метод	2.50	—
8641	—	—	600582. 89	2205097 .63	Картометрич еский метод	2.50	—
8642	—	—	600582. 84	2205097 .69	Картометрич еский метод	2.50	—

ГРАФИЧЕСКОЕ ОПИСАНИЕ

местоположения границ населенных пунктов, территориальных зон,
особо охраняемых природных территорий,
зон с особыми условиями использования территории

**населенного пункта станица Павловская Павловского сельского поселения Павловского
района Краснодарского края**

(наименование объекта, местоположение границ которого описано)

Сведения о местоположении измененных (уточненных) границ объекта

1	2	3	4	5	6	7	8
8643	—	—	600582. 78	2205097 .75	Картометрич еский метод	2.50	—
8644	—	—	600582. 71	2205097 .80	Картометрич еский метод	2.50	—
8645	—	—	600582. 65	2205097 .85	Картометрич еский метод	2.50	—
8646	—	—	600582. 58	2205097 .90	Картометрич еский метод	2.50	—
8647	—	—	600582. 51	2205097 .94	Картометрич еский метод	2.50	—
8648	—	—	600582. 44	2205097 .98	Картометрич еский метод	2.50	—
8649	—	—	600582. 36	2205098 .01	Картометрич еский метод	2.50	—
8650	—	—	600582. 28	2205098 .04	Картометрич еский метод	2.50	—
8651	—	—	600582. 21	2205098 .06	Картометрич еский метод	2.50	—
8652	—	—	600582. 12	2205098 .08	Картометрич еский метод	2.50	—
8653	—	—	600582. 04	2205098 .09	Картометрич еский метод	2.50	—
8654	—	—	600581. 96	2205098 .10	Картометрич еский метод	2.50	—
8655	—	—	600581. 88	2205098 .10	Картометрич еский метод	2.50	—
8656	—	—	600581. 80	2205098 .10	Картометрич еский метод	2.50	—
8657	—	—	600581. 72	2205098 .09	Картометрич еский метод	2.50	—
8658	—	—	600581. 64	2205098 .08	Картометрич еский метод	2.50	—
8659	—	—	600581. 55	2205098 .06	Картометрич еский метод	2.50	—
8660	—	—	600581. 48	2205098 .04	Картометрич еский метод	2.50	—
8661	—	—	600581. 40	2205098 .01	Картометрич еский метод	2.50	—
8662	—	—	600581. 32	2205097 .98	Картометрич еский метод	2.50	—
8663	—	—	600581. 25	2205097 .94	Картометрич еский метод	2.50	—
8664	—	—	600581. 18	2205097 .90	Картометрич еский метод	2.50	—
8665	—	—	600581. 11	2205097 .85	Картометрич еский метод	2.50	—

ГРАФИЧЕСКОЕ ОПИСАНИЕ

местоположения границ населенных пунктов, территориальных зон,
особо охраняемых природных территорий,
зон с особыми условиями использования территории

**населенного пункта станица Павловская Павловского сельского поселения Павловского
района Краснодарского края**

(наименование объекта, местоположение границ которого описано)

Сведения о местоположении измененных (уточненных) границ объекта

1	2	3	4	5	6	7	8
8666	—	—	600581. 05	2205097 .80	Картометрич еский метод	2.50	—
8667	—	—	600580. 98	2205097 .75	Картометрич еский метод	2.50	—
8668	—	—	600580. 93	2205097 .69	Картометрич еский метод	2.50	—
8669	—	—	600580. 87	2205097 .63	Картометрич еский метод	2.50	—
8670	—	—	600580. 82	2205097 .57	Картометрич еский метод	2.50	—
8671	—	—	600580. 77	2205097 .50	Картометрич еский метод	2.50	—
8672	—	—	600580. 73	2205097 .43	Картометрич еский метод	2.50	—
8673	—	—	600580. 69	2205097 .36	Картометрич еский метод	2.50	—
8674	—	—	600580. 66	2205097 .28	Картометрич еский метод	2.50	—
8675	—	—	600580. 63	2205097 .20	Картометрич еский метод	2.50	—
8676	—	—	600580. 61	2205097 .12	Картометрич еский метод	2.50	—
8677	—	—	600580. 59	2205097 .04	Картометрич еский метод	2.50	—
8678	—	—	600580. 57	2205096 .96	Картометрич еский метод	2.50	—
8679	—	—	600580. 56	2205096 .88	Картометрич еский метод	2.50	—
8680	—	—	600580. 56	2205096 .80	Картометрич еский метод	2.50	—
8681	—	—	600580. 56	2205096 .72	Картометрич еский метод	2.50	—
8682	—	—	600580. 57	2205096 .64	Картометрич еский метод	2.50	—
8683	—	—	600580. 58	2205096 .56	Картометрич еский метод	2.50	—
8684	—	—	600580. 60	2205096 .48	Картометрич еский метод	2.50	—
8685	—	—	600580. 62	2205096 .40	Картометрич еский метод	2.50	—
8686	—	—	600580. 64	2205096 .32	Картометрич еский метод	2.50	—
8687	—	—	600580. 67	2205096 .24	Картометрич еский метод	2.50	—
8688	—	—	600580. 71	2205096 .17	Картометрич еский метод	2.50	—

ГРАФИЧЕСКОЕ ОПИСАНИЕ

местоположения границ населенных пунктов, территориальных зон,
особо охраняемых природных территорий,
зон с особыми условиями использования территории

**населенного пункта станица Павловская Павловского сельского поселения Павловского
района Краснодарского края**

(наименование объекта, местоположение границ которого описано)

Сведения о местоположении измененных (уточненных) границ объекта

1	2	3	4	5	6	7	8
8689	—	—	600580. 75	2205096 .10	Картометрич еский метод	2.50	—
8690	—	—	600580. 80	2205096 .03	Картометрич еский метод	2.50	—
8691	—	—	600580. 84	2205095 .96	Картометрич еский метод	2.50	—
8692	—	—	600580. 90	2205095 .90	Картометрич еский метод	2.50	—
8693	—	—	600580. 95	2205095 .84	Картометрич еский метод	2.50	—
8694	—	—	600581. 01	2205095 .78	Картометрич еский метод	2.50	—
8695	—	—	600581. 08	2205095 .73	Картометрич еский метод	2.50	—
8696	—	—	600581. 14	2205095 .68	Картометрич еский метод	2.50	—
8697	—	—	600581. 21	2205095 .64	Картометрич еский метод	2.50	—
8698	—	—	600581. 29	2205095 .60	Картометрич еский метод	2.50	—
8699	—	—	600581. 36	2205095 .57	Картометрич еский метод	2.50	—
8700	—	—	600581. 44	2205095 .54	Картометрич еский метод	2.50	—
8701	—	—	600581. 52	2205095 .51	Картометрич еский метод	2.50	—
8702	—	—	600581. 59	2205095 .49	Картометрич еский метод	2.50	—
8703	—	—	600581. 68	2205095 .48	Картометрич еский метод	2.50	—
8704	—	—	600581. 76	2205095 .47	Картометрич еский метод	2.50	—
8705	—	—	600581. 84	2205095 .46	Картометрич еский метод	2.50	—
8706	—	—	600581. 92	2205095 .46	Картометрич еский метод	2.50	—
8707	—	—	600582. 00	2205095 .47	Картометрич еский метод	2.50	—
8708	—	—	600582. 08	2205095 .48	Картометрич еский метод	2.50	—
8709	—	—	600582. 16	2205095 .49	Картометрич еский метод	2.50	—
8710	—	—	600582. 24	2205095 .51	Картометрич еский метод	2.50	—
8711	—	—	600582. 32	2205095 .54	Картометрич еский метод	2.50	—

ГРАФИЧЕСКОЕ ОПИСАНИЕ

местоположения границ населенных пунктов, территориальных зон,
особо охраняемых природных территорий,
зон с особыми условиями использования территории

**населенного пункта станица Павловская Павловского сельского поселения Павловского
района Краснодарского края**

(наименование объекта, местоположение границ которого описано)

Сведения о местоположении измененных (уточненных) границ объекта

1	2	3	4	5	6	7	8
8712	—	—	600582. 40	2205095 .57	Картометрич еский метод	2.50	—
8713	—	—	600582. 47	2205095 .60	Картометрич еский метод	2.50	—
8714	—	—	600582. 55	2205095 .64	Картометрич еский метод	2.50	—
8715	—	—	600582. 62	2205095 .68	Картометрич еский метод	2.50	—
8716	—	—	600582. 68	2205095 .73	Картометрич еский метод	2.50	—
8717	—	—	600582. 75	2205095 .78	Картометрич еский метод	2.50	—
8718	—	—	600582. 81	2205095 .84	Картометрич еский метод	2.50	—
8719	—	—	600582. 86	2205095 .90	Картометрич еский метод	2.50	—
8720	—	—	600582. 92	2205095 .96	Картометрич еский метод	2.50	—
8721	—	—	600582. 96	2205096 .03	Картометрич еский метод	2.50	—
8722	—	—	600583. 01	2205096 .10	Картометрич еский метод	2.50	—
8723	—	—	600583. 05	2205096 .17	Картометрич еский метод	2.50	—
8724	—	—	600583. 09	2205096 .24	Картометрич еский метод	2.50	—
8725	—	—	600583. 12	2205096 .32	Картометрич еский метод	2.50	—
8726	—	—	600583. 14	2205096 .40	Картометрич еский метод	2.50	—
8727	—	—	600583. 16	2205096 .48	Картометрич еский метод	2.50	—
8728	—	—	600583. 18	2205096 .56	Картометрич еский метод	2.50	—
8729	—	—	600583. 19	2205096 .64	Картометрич еский метод	2.50	—
8730	—	—	600583. 20	2205096 .72	Картометрич еский метод	2.50	—
8731	—	—	600583. 20	2205096 .80	Картометрич еский метод	2.50	—
8631	—	—	600583. 20	2205096 .88	Картометрич еский метод	2.50	—
8732	—	—	598199. 21	2205253 .76	Картометрич еский метод	2.50	—

ГРАФИЧЕСКОЕ ОПИСАНИЕ

местоположения границ населенных пунктов, территориальных зон,
особо охраняемых природных территорий,
зон с особыми условиями использования территории

**населенного пункта станица Павловская Павловского сельского поселения Павловского
района Краснодарского края**

(наименование объекта, местоположение границ которого описано)

Сведения о местоположении измененных (уточненных) границ объекта

1	2	3	4	5	6	7	8
8733	—	—	598199. 20	2205253 .84	Картометрич еский метод	2.50	—
8734	—	—	598199. 18	2205253 .92	Картометрич еский метод	2.50	—
8735	—	—	598199. 16	2205254 .00	Картометрич еский метод	2.50	—
8736	—	—	598199. 14	2205254 .08	Картометрич еский метод	2.50	—
8737	—	—	598199. 11	2205254 .16	Картометрич еский метод	2.50	—
8738	—	—	598199. 08	2205254 .24	Картометрич еский метод	2.50	—
8739	—	—	598199. 04	2205254 .31	Картометрич еский метод	2.50	—
8740	—	—	598199. 00	2205254 .38	Картометрич еский метод	2.50	—
8741	—	—	598198. 95	2205254 .45	Картометрич еский метод	2.50	—
8742	—	—	598198. 90	2205254 .51	Картометрич еский метод	2.50	—
8743	—	—	598198. 84	2205254 .57	Картометрич еский метод	2.50	—
8744	—	—	598198. 79	2205254 .63	Картометрич еский метод	2.50	—
8745	—	—	598198. 72	2205254 .68	Картометрич еский метод	2.50	—
8746	—	—	598198. 66	2205254 .73	Картометрич еский метод	2.50	—
8747	—	—	598198. 59	2205254 .78	Картометрич еский метод	2.50	—
8748	—	—	598198. 52	2205254 .82	Картометрич еский метод	2.50	—
8749	—	—	598198. 45	2205254 .86	Картометрич еский метод	2.50	—
8750	—	—	598198. 37	2205254 .89	Картометрич еский метод	2.50	—
8751	—	—	598198. 29	2205254 .92	Картометрич еский метод	2.50	—
8752	—	—	598198. 22	2205254 .94	Картометрич еский метод	2.50	—
8753	—	—	598198. 13	2205254 .96	Картометрич еский метод	2.50	—
8754	—	—	598198. 05	2205254 .97	Картометрич еский метод	2.50	—
8755	—	—	598197. 97	2205254 .98	Картометрич еский метод	2.50	—

ГРАФИЧЕСКОЕ ОПИСАНИЕ

местоположения границ населенных пунктов, территориальных зон,
особо охраняемых природных территорий,
зон с особыми условиями использования территории

**населенного пункта станица Павловская Павловского сельского поселения Павловского
района Краснодарского края**

(наименование объекта, местоположение границ которого описано)

Сведения о местоположении измененных (уточненных) границ объекта

1	2	3	4	5	6	7	8
8756	—	—	598197. 89	2205254 .98	Картометрич еский метод	2.50	—
8757	—	—	598197. 81	2205254 .98	Картометрич еский метод	2.50	—
8758	—	—	598197. 73	2205254 .97	Картометрич еский метод	2.50	—
8759	—	—	598197. 64	2205254 .96	Картометрич еский метод	2.50	—
8760	—	—	598197. 56	2205254 .94	Картометрич еский метод	2.50	—
8761	—	—	598197. 49	2205254 .92	Картометрич еский метод	2.50	—
8762	—	—	598197. 41	2205254 .89	Картометрич еский метод	2.50	—
8763	—	—	598197. 33	2205254 .86	Картометрич еский метод	2.50	—
8764	—	—	598197. 26	2205254 .82	Картометрич еский метод	2.50	—
8765	—	—	598197. 19	2205254 .78	Картометрич еский метод	2.50	—
8766	—	—	598197. 12	2205254 .73	Картометрич еский метод	2.50	—
8767	—	—	598197. 06	2205254 .68	Картометрич еский метод	2.50	—
8768	—	—	598196. 99	2205254 .63	Картометрич еский метод	2.50	—
8769	—	—	598196. 93	2205254 .57	Картометрич еский метод	2.50	—
8770	—	—	598196. 88	2205254 .51	Картометрич еский метод	2.50	—
8771	—	—	598196. 83	2205254 .45	Картометрич еский метод	2.50	—
8772	—	—	598196. 78	2205254 .38	Картометрич еский метод	2.50	—
8773	—	—	598196. 74	2205254 .31	Картометрич еский метод	2.50	—
8774	—	—	598196. 70	2205254 .24	Картометрич еский метод	2.50	—
8775	—	—	598196. 67	2205254 .16	Картометрич еский метод	2.50	—
8776	—	—	598196. 64	2205254 .08	Картометрич еский метод	2.50	—
8777	—	—	598196. 62	2205254 .00	Картометрич еский метод	2.50	—
8778	—	—	598196. 60	2205253 .92	Картометрич еский метод	2.50	—

ГРАФИЧЕСКОЕ ОПИСАНИЕ

местоположения границ населенных пунктов, территориальных зон,
особо охраняемых природных территорий,
зон с особыми условиями использования территории

**населенного пункта станица Павловская Павловского сельского поселения Павловского
района Краснодарского края**

(наименование объекта, местоположение границ которого описано)

Сведения о местоположении измененных (уточненных) границ объекта

1	2	3	4	5	6	7	8
8779	—	—	598196. 58	2205253 .84	Картометрич еский метод	2.50	—
8780	—	—	598196. 57	2205253 .76	Картометрич еский метод	2.50	—
8781	—	—	598196. 57	2205253 .68	Картометрич еский метод	2.50	—
8782	—	—	598196. 57	2205253 .60	Картометрич еский метод	2.50	—
8783	—	—	598196. 58	2205253 .52	Картометрич еский метод	2.50	—
8784	—	—	598196. 59	2205253 .44	Картометрич еский метод	2.50	—
8785	—	—	598196. 61	2205253 .36	Картометрич еский метод	2.50	—
8786	—	—	598196. 63	2205253 .28	Картометрич еский метод	2.50	—
8787	—	—	598196. 65	2205253 .20	Картометрич еский метод	2.50	—
8788	—	—	598196. 68	2205253 .12	Картометрич еский метод	2.50	—
8789	—	—	598196. 72	2205253 .05	Картометрич еский метод	2.50	—
8790	—	—	598196. 76	2205252 .98	Картометрич еский метод	2.50	—
8791	—	—	598196. 81	2205252 .91	Картометрич еский метод	2.50	—
8792	—	—	598196. 85	2205252 .84	Картометрич еский метод	2.50	—
8793	—	—	598196. 91	2205252 .78	Картометрич еский метод	2.50	—
8794	—	—	598196. 96	2205252 .72	Картометрич еский метод	2.50	—
8795	—	—	598197. 02	2205252 .66	Картометрич еский метод	2.50	—
8796	—	—	598197. 09	2205252 .61	Картометрич еский метод	2.50	—
8797	—	—	598197. 15	2205252 .56	Картометрич еский метод	2.50	—
8798	—	—	598197. 22	2205252 .52	Картометрич еский метод	2.50	—
8799	—	—	598197. 30	2205252 .48	Картометрич еский метод	2.50	—
8800	—	—	598197. 37	2205252 .45	Картометрич еский метод	2.50	—
8801	—	—	598197. 45	2205252 .42	Картометрич еский метод	2.50	—

ГРАФИЧЕСКОЕ ОПИСАНИЕ

местоположения границ населенных пунктов, территориальных зон,
особо охраняемых природных территорий,
зон с особыми условиями использования территории

**населенного пункта станица Павловская Павловского сельского поселения Павловского
района Краснодарского края**

(наименование объекта, местоположение границ которого описано)

Сведения о местоположении измененных (уточненных) границ объекта

1	2	3	4	5	6	7	8
8802	—	—	598197. 53	2205252 .39	Картометрич еский метод	2.50	—
8803	—	—	598197. 60	2205252 .37	Картометрич еский метод	2.50	—
8804	—	—	598197. 69	2205252 .36	Картометрич еский метод	2.50	—
8805	—	—	598197. 77	2205252 .35	Картометрич еский метод	2.50	—
8806	—	—	598197. 85	2205252 .34	Картометрич еский метод	2.50	—
8807	—	—	598197. 93	2205252 .34	Картометрич еский метод	2.50	—
8808	—	—	598198. 01	2205252 .35	Картометрич еский метод	2.50	—
8809	—	—	598198. 09	2205252 .36	Картометрич еский метод	2.50	—
8810	—	—	598198. 17	2205252 .37	Картометрич еский метод	2.50	—
8811	—	—	598198. 25	2205252 .39	Картометрич еский метод	2.50	—
8812	—	—	598198. 33	2205252 .42	Картометрич еский метод	2.50	—
8813	—	—	598198. 41	2205252 .45	Картометрич еский метод	2.50	—
8814	—	—	598198. 48	2205252 .48	Картометрич еский метод	2.50	—
8815	—	—	598198. 56	2205252 .52	Картометрич еский метод	2.50	—
8816	—	—	598198. 63	2205252 .56	Картометрич еский метод	2.50	—
8817	—	—	598198. 69	2205252 .61	Картометрич еский метод	2.50	—
8818	—	—	598198. 76	2205252 .66	Картометрич еский метод	2.50	—
8819	—	—	598198. 82	2205252 .72	Картометрич еский метод	2.50	—
8820	—	—	598198. 87	2205252 .78	Картометрич еский метод	2.50	—
8821	—	—	598198. 93	2205252 .84	Картометрич еский метод	2.50	—
8822	—	—	598198. 97	2205252 .91	Картометрич еский метод	2.50	—
8823	—	—	598199. 02	2205252 .98	Картометрич еский метод	2.50	—
8824	—	—	598199. 06	2205253 .05	Картометрич еский метод	2.50	—

ГРАФИЧЕСКОЕ ОПИСАНИЕ

местоположения границ населенных пунктов, территориальных зон,
особо охраняемых природных территорий,
зон с особыми условиями использования территории

**населенного пункта станица Павловская Павловского сельского поселения Павловского
района Краснодарского края**

(наименование объекта, местоположение границ которого описано)

Сведения о местоположении измененных (уточненных) границ объекта

1	2	3	4	5	6	7	8
8825	—	—	598199. 10	2205253 .12	Картометрич еский метод	2.50	—
8826	—	—	598199. 13	2205253 .20	Картометрич еский метод	2.50	—
8827	—	—	598199. 15	2205253 .28	Картометрич еский метод	2.50	—
8828	—	—	598199. 17	2205253 .36	Картометрич еский метод	2.50	—
8829	—	—	598199. 19	2205253 .44	Картометрич еский метод	2.50	—
8830	—	—	598199. 20	2205253 .52	Картометрич еский метод	2.50	—
8831	—	—	598199. 21	2205253 .60	Картометрич еский метод	2.50	—
8832	—	—	598199. 21	2205253 .68	Картометрич еский метод	2.50	—
8732	—	—	598199. 21	2205253 .76	Картометрич еский метод	2.50	—
8833	—	—	602667. 53	2205542 .47	Картометрич еский метод	2.50	—
8834	—	—	602667. 52	2205542 .55	Картометрич еский метод	2.50	—
8835	—	—	602667. 50	2205542 .63	Картометрич еский метод	2.50	—
8836	—	—	602667. 48	2205542 .72	Картометрич еский метод	2.50	—
8837	—	—	602667. 46	2205542 .79	Картометрич еский метод	2.50	—
8838	—	—	602667. 43	2205542 .87	Картометрич еский метод	2.50	—
8839	—	—	602667. 40	2205542 .94	Картометрич еский метод	2.50	—
8840	—	—	602667. 36	2205543 .02	Картометрич еский метод	2.50	—
8841	—	—	602667. 32	2205543 .09	Картометрич еский метод	2.50	—
8842	—	—	602667. 27	2205543 .16	Картометрич еский метод	2.50	—
8843	—	—	602667. 22	2205543 .22	Картометрич еский метод	2.50	—
8844	—	—	602667. 16	2205543 .28	Картометрич еский метод	2.50	—
8845	—	—	602667. 11	2205543 .34	Картометрич еский метод	2.50	—

ГРАФИЧЕСКОЕ ОПИСАНИЕ

местоположения границ населенных пунктов, территориальных зон,
особо охраняемых природных территорий,
зон с особыми условиями использования территории

**населенного пункта станица Павловская Павловского сельского поселения Павловского
района Краснодарского края**

(наименование объекта, местоположение границ которого описано)

Сведения о местоположении измененных (уточненных) границ объекта

1	2	3	4	5	6	7	8
8846	—	—	602667. 04	2205543 .39	Картометрич еский метод	2.50	—
8847	—	—	602666. 98	2205543 .44	Картометрич еский метод	2.50	—
8848	—	—	602666. 91	2205543 .49	Картометрич еский метод	2.50	—
8849	—	—	602666. 84	2205543 .53	Картометрич еский метод	2.50	—
8850	—	—	602666. 77	2205543 .57	Картометрич еский метод	2.50	—
8851	—	—	602666. 69	2205543 .60	Картометрич еский метод	2.50	—
8852	—	—	602666. 61	2205543 .63	Картометрич еский метод	2.50	—
8853	—	—	602666. 54	2205543 .65	Картометрич еский метод	2.50	—
8854	—	—	602666. 45	2205543 .67	Картометрич еский метод	2.50	—
8855	—	—	602666. 37	2205543 .68	Картометрич еский метод	2.50	—
8856	—	—	602666. 29	2205543 .69	Картометрич еский метод	2.50	—
8857	—	—	602666. 21	2205543 .69	Картометрич еский метод	2.50	—
8858	—	—	602666. 13	2205543 .69	Картометрич еский метод	2.50	—
8859	—	—	602666. 05	2205543 .68	Картометрич еский метод	2.50	—
8860	—	—	602665. 96	2205543 .67	Картометрич еский метод	2.50	—
8861	—	—	602665. 88	2205543 .65	Картометрич еский метод	2.50	—
8862	—	—	602665. 81	2205543 .63	Картометрич еский метод	2.50	—
8863	—	—	602665. 73	2205543 .60	Картометрич еский метод	2.50	—
8864	—	—	602665. 65	2205543 .57	Картометрич еский метод	2.50	—
8865	—	—	602665. 58	2205543 .53	Картометрич еский метод	2.50	—
8866	—	—	602665. 51	2205543 .49	Картометрич еский метод	2.50	—
8867	—	—	602665. 44	2205543 .44	Картометрич еский метод	2.50	—
8868	—	—	602665. 38	2205543 .39	Картометрич еский метод	2.50	—

ГРАФИЧЕСКОЕ ОПИСАНИЕ

местоположения границ населенных пунктов, территориальных зон,
особо охраняемых природных территорий,
зон с особыми условиями использования территории

**населенного пункта станица Павловская Павловского сельского поселения Павловского
района Краснодарского края**

(наименование объекта, местоположение границ которого описано)

Сведения о местоположении измененных (уточненных) границ объекта

1	2	3	4	5	6	7	8
8869	—	—	602665. 31	2205543 .34	Картометрич еский метод	2.50	—
8870	—	—	602665. 25	2205543 .28	Картометрич еский метод	2.50	—
8871	—	—	602665. 20	2205543 .22	Картометрич еский метод	2.50	—
8872	—	—	602665. 15	2205543 .16	Картометрич еский метод	2.50	—
8873	—	—	602665. 10	2205543 .09	Картометрич еский метод	2.50	—
8874	—	—	602665. 06	2205543 .02	Картометрич еский метод	2.50	—
8875	—	—	602665. 02	2205542 .94	Картометрич еский метод	2.50	—
8876	—	—	602664. 99	2205542 .87	Картометрич еский метод	2.50	—
8877	—	—	602664. 96	2205542 .79	Картометрич еский метод	2.50	—
8878	—	—	602664. 94	2205542 .72	Картометрич еский метод	2.50	—
8879	—	—	602664. 92	2205542 .63	Картометрич еский метод	2.50	—
8880	—	—	602664. 90	2205542 .55	Картометрич еский метод	2.50	—
8881	—	—	602664. 89	2205542 .47	Картометрич еский метод	2.50	—
8882	—	—	602664. 89	2205542 .39	Картометрич еский метод	2.50	—
8883	—	—	602664. 89	2205542 .31	Картометрич еский метод	2.50	—
8884	—	—	602664. 90	2205542 .23	Картометрич еский метод	2.50	—
8885	—	—	602664. 91	2205542 .14	Картометрич еский метод	2.50	—
8886	—	—	602664. 93	2205542 .06	Картометрич еский метод	2.50	—
8887	—	—	602664. 95	2205541 .98	Картометрич еский метод	2.50	—
8888	—	—	602664. 97	2205541 .91	Картометрич еский метод	2.50	—
8889	—	—	602665. 00	2205541 .83	Картометрич еский метод	2.50	—
8890	—	—	602665. 04	2205541 .76	Картометрич еский метод	2.50	—
8891	—	—	602665. 08	2205541 .69	Картометрич еский метод	2.50	—

ГРАФИЧЕСКОЕ ОПИСАНИЕ

местоположения границ населенных пунктов, территориальных зон,
особо охраняемых природных территорий,
зон с особыми условиями использования территории

**населенного пункта станица Павловская Павловского сельского поселения Павловского
района Краснодарского края**

(наименование объекта, местоположение границ которого описано)

Сведения о местоположении измененных (уточненных) границ объекта

1	2	3	4	5	6	7	8
8892	—	—	602665. 13	2205541 .62	Картометрич еский метод	2.50	—
8893	—	—	602665. 17	2205541 .55	Картометрич еский метод	2.50	—
8894	—	—	602665. 23	2205541 .49	Картометрич еский метод	2.50	—
8895	—	—	602665. 28	2205541 .43	Картометрич еский метод	2.50	—
8896	—	—	602665. 34	2205541 .37	Картометрич еский метод	2.50	—
8897	—	—	602665. 41	2205541 .32	Картометрич еский метод	2.50	—
8898	—	—	602665. 47	2205541 .27	Картометрич еский метод	2.50	—
8899	—	—	602665. 54	2205541 .23	Картометрич еский метод	2.50	—
8900	—	—	602665. 62	2205541 .19	Картометрич еский метод	2.50	—
8901	—	—	602665. 69	2205541 .16	Картометрич еский метод	2.50	—
8902	—	—	602665. 77	2205541 .13	Картометрич еский метод	2.50	—
8903	—	—	602665. 85	2205541 .10	Картометрич еский метод	2.50	—
8904	—	—	602665. 92	2205541 .08	Картометрич еский метод	2.50	—
8905	—	—	602666. 01	2205541 .07	Картометрич еский метод	2.50	—
8906	—	—	602666. 09	2205541 .06	Картометрич еский метод	2.50	—
8907	—	—	602666. 17	2205541 .05	Картометрич еский метод	2.50	—
8908	—	—	602666. 25	2205541 .05	Картометрич еский метод	2.50	—
8909	—	—	602666. 33	2205541 .06	Картометрич еский метод	2.50	—
8910	—	—	602666. 41	2205541 .07	Картометрич еский метод	2.50	—
8911	—	—	602666. 49	2205541 .08	Картометрич еский метод	2.50	—
8912	—	—	602666. 57	2205541 .10	Картометрич еский метод	2.50	—
8913	—	—	602666. 65	2205541 .13	Картометрич еский метод	2.50	—
8914	—	—	602666. 73	2205541 .16	Картометрич еский метод	2.50	—

ГРАФИЧЕСКОЕ ОПИСАНИЕ

местоположения границ населенных пунктов, территориальных зон,
особо охраняемых природных территорий,
зон с особыми условиями использования территории

**населенного пункта станица Павловская Павловского сельского поселения Павловского
района Краснодарского края**

(наименование объекта, местоположение границ которого описано)

Сведения о местоположении измененных (уточненных) границ объекта

1	2	3	4	5	6	7	8
8915	—	—	602666. 80	2205541 .19	Картометрич еский метод	2.50	—
8916	—	—	602666. 88	2205541 .23	Картометрич еский метод	2.50	—
8917	—	—	602666. 95	2205541 .27	Картометрич еский метод	2.50	—
8918	—	—	602667. 01	2205541 .32	Картометрич еский метод	2.50	—
8919	—	—	602667. 08	2205541 .37	Картометрич еский метод	2.50	—
8920	—	—	602667. 14	2205541 .43	Картометрич еский метод	2.50	—
8921	—	—	602667. 19	2205541 .49	Картометрич еский метод	2.50	—
8922	—	—	602667. 25	2205541 .55	Картометрич еский метод	2.50	—
8923	—	—	602667. 29	2205541 .62	Картометрич еский метод	2.50	—
8924	—	—	602667. 34	2205541 .69	Картометрич еский метод	2.50	—
8925	—	—	602667. 38	2205541 .76	Картометрич еский метод	2.50	—
8926	—	—	602667. 42	2205541 .83	Картометрич еский метод	2.50	—
8927	—	—	602667. 45	2205541 .91	Картометрич еский метод	2.50	—
8928	—	—	602667. 47	2205541 .98	Картометрич еский метод	2.50	—
8929	—	—	602667. 49	2205542 .06	Картометрич еский метод	2.50	—
8930	—	—	602667. 51	2205542 .14	Картометрич еский метод	2.50	—
8931	—	—	602667. 52	2205542 .23	Картометрич еский метод	2.50	—
8932	—	—	602667. 53	2205542 .31	Картометрич еский метод	2.50	—
8933	—	—	602667. 53	2205542 .39	Картометрич еский метод	2.50	—
8833	—	—	602667. 53	2205542 .47	Картометрич еский метод	2.50	—
8934	—	—	598173. 98	2207938 .11	Картометрич еский метод	2.50	—
8935	—	—	598174. 06	2207938 .12	Картометрич еский метод	2.50	—

ГРАФИЧЕСКОЕ ОПИСАНИЕ

местоположения границ населенных пунктов, территориальных зон,
особо охраняемых природных территорий,
зон с особыми условиями использования территории

**населенного пункта станица Павловская Павловского сельского поселения Павловского
района Краснодарского края**

(наименование объекта, местоположение границ которого описано)

Сведения о местоположении измененных (уточненных) границ объекта

1	2	3	4	5	6	7	8
8936	—	—	598174. 14	2207938 .13	Картометрич еский метод	2.50	—
8937	—	—	598174. 22	2207938 .14	Картометрич еский метод	2.50	—
8938	—	—	598174. 30	2207938 .16	Картометрич еский метод	2.50	—
8939	—	—	598174. 38	2207938 .19	Картометрич еский метод	2.50	—
8940	—	—	598174. 46	2207938 .22	Картометрич еский метод	2.50	—
8941	—	—	598174. 53	2207938 .25	Картометрич еский метод	2.50	—
8942	—	—	598174. 61	2207938 .29	Картометрич еский метод	2.50	—
8943	—	—	598174. 68	2207938 .33	Картометрич еский метод	2.50	—
8944	—	—	598174. 74	2207938 .38	Картометрич еский метод	2.50	—
8945	—	—	598174. 81	2207938 .43	Картометрич еский метод	2.50	—
8946	—	—	598174. 87	2207938 .49	Картометрич еский метод	2.50	—
8947	—	—	598174. 92	2207938 .55	Картометрич еский метод	2.50	—
8948	—	—	598174. 98	2207938 .61	Картометрич еский метод	2.50	—
8949	—	—	598175. 02	2207938 .68	Картометрич еский метод	2.50	—
8950	—	—	598175. 07	2207938 .75	Картометрич еский метод	2.50	—
8951	—	—	598175. 11	2207938 .82	Картометрич еский метод	2.50	—
8952	—	—	598175. 15	2207938 .89	Картометрич еский метод	2.50	—
8953	—	—	598175. 18	2207938 .97	Картометрич еский метод	2.50	—
8954	—	—	598175. 20	2207939 .04	Картометрич еский метод	2.50	—
8955	—	—	598175. 22	2207939 .12	Картометрич еский метод	2.50	—
8956	—	—	598175. 24	2207939 .20	Картометрич еский метод	2.50	—
8957	—	—	598175. 25	2207939 .29	Картометрич еский метод	2.50	—
8958	—	—	598175. 26	2207939 .37	Картометрич еский метод	2.50	—

ГРАФИЧЕСКОЕ ОПИСАНИЕ

местоположения границ населенных пунктов, территориальных зон,
особо охраняемых природных территорий,
зон с особыми условиями использования территории

**населенного пункта станица Павловская Павловского сельского поселения Павловского
района Краснодарского края**

(наименование объекта, местоположение границ которого описано)

Сведения о местоположении измененных (уточненных) границ объекта

1	2	3	4	5	6	7	8
8959	—	—	598175. 26	2207939 .45	Картометрич еский метод	2.50	—
8960	—	—	598175. 26	2207939 .53	Картометрич еский метод	2.50	—
8961	—	—	598175. 25	2207939 .61	Картометрич еский метод	2.50	—
8962	—	—	598175. 23	2207939 .69	Картометрич еский метод	2.50	—
8963	—	—	598175. 21	2207939 .78	Картометрич еский метод	2.50	—
8964	—	—	598175. 19	2207939 .85	Картометрич еский метод	2.50	—
8965	—	—	598175. 16	2207939 .93	Картометрич еский метод	2.50	—
8966	—	—	598175. 13	2207940 .00	Картометрич еский метод	2.50	—
8967	—	—	598175. 09	2207940 .08	Картометрич еский метод	2.50	—
8968	—	—	598175. 05	2207940 .15	Картометрич еский метод	2.50	—
8969	—	—	598175. 00	2207940 .22	Картометрич еский метод	2.50	—
8970	—	—	598174. 95	2207940 .28	Картометрич еский метод	2.50	—
8971	—	—	598174. 90	2207940 .34	Картометрич еский метод	2.50	—
8972	—	—	598174. 84	2207940 .40	Картометрич еский метод	2.50	—
8973	—	—	598174. 77	2207940 .45	Картометрич еский метод	2.50	—
8974	—	—	598174. 71	2207940 .50	Картометрич еский метод	2.50	—
8975	—	—	598174. 64	2207940 .55	Картометрич еский метод	2.50	—
8976	—	—	598174. 57	2207940 .59	Картометрич еский метод	2.50	—
8977	—	—	598174. 50	2207940 .63	Картометрич еский метод	2.50	—
8978	—	—	598174. 42	2207940 .66	Картометрич еский метод	2.50	—
8979	—	—	598174. 34	2207940 .69	Картометрич еский метод	2.50	—
8980	—	—	598174. 27	2207940 .71	Картометрич еский метод	2.50	—
8981	—	—	598174. 18	2207940 .73	Картометрич еский метод	2.50	—

ГРАФИЧЕСКОЕ ОПИСАНИЕ

местоположения границ населенных пунктов, территориальных зон,
особо охраняемых природных территорий,
зон с особыми условиями использования территории

**населенного пункта станица Павловская Павловского сельского поселения Павловского
района Краснодарского края**

(наименование объекта, местоположение границ которого описано)

Сведения о местоположении измененных (уточненных) границ объекта

1	2	3	4	5	6	7	8
8982	—	—	598174. 10	2207940 .74	Картометрич еский метод	2.50	—
8983	—	—	598174. 02	2207940 .75	Картометрич еский метод	2.50	—
8984	—	—	598173. 94	2207940 .75	Картометрич еский метод	2.50	—
8985	—	—	598173. 86	2207940 .75	Картометрич еский метод	2.50	—
8986	—	—	598173. 78	2207940 .74	Картометрич еский метод	2.50	—
8987	—	—	598173. 69	2207940 .73	Картометрич еский метод	2.50	—
8988	—	—	598173. 61	2207940 .71	Картометрич еский метод	2.50	—
8989	—	—	598173. 54	2207940 .69	Картометрич еский метод	2.50	—
8990	—	—	598173. 46	2207940 .66	Картометрич еский метод	2.50	—
8991	—	—	598173. 38	2207940 .63	Картометрич еский метод	2.50	—
8992	—	—	598173. 31	2207940 .59	Картометрич еский метод	2.50	—
8993	—	—	598173. 24	2207940 .55	Картометрич еский метод	2.50	—
8994	—	—	598173. 17	2207940 .50	Картометрич еский метод	2.50	—
8995	—	—	598173. 11	2207940 .45	Картометрич еский метод	2.50	—
8996	—	—	598173. 04	2207940 .40	Картометрич еский метод	2.50	—
8997	—	—	598172. 98	2207940 .34	Картометрич еский метод	2.50	—
8998	—	—	598172. 93	2207940 .28	Картометрич еский метод	2.50	—
8999	—	—	598172. 88	2207940 .22	Картометрич еский метод	2.50	—
9000	—	—	598172. 83	2207940 .15	Картометрич еский метод	2.50	—
9001	—	—	598172. 79	2207940 .08	Картометрич еский метод	2.50	—
9002	—	—	598172. 75	2207940 .00	Картометрич еский метод	2.50	—
9003	—	—	598172. 72	2207939 .93	Картометрич еский метод	2.50	—
9004	—	—	598172. 69	2207939 .85	Картометрич еский метод	2.50	—

ГРАФИЧЕСКОЕ ОПИСАНИЕ

местоположения границ населенных пунктов, территориальных зон,
особо охраняемых природных территорий,
зон с особыми условиями использования территории

**населенного пункта станица Павловская Павловского сельского поселения Павловского
района Краснодарского края**

(наименование объекта, местоположение границ которого описано)

Сведения о местоположении измененных (уточненных) границ объекта

1	2	3	4	5	6	7	8
9005	—	—	598172. 67	2207939 .78	Картометрич еский метод	2.50	—
9006	—	—	598172. 65	2207939 .69	Картометрич еский метод	2.50	—
9007	—	—	598172. 63	2207939 .61	Картометрич еский метод	2.50	—
9008	—	—	598172. 62	2207939 .53	Картометрич еский метод	2.50	—
9009	—	—	598172. 62	2207939 .45	Картометрич еский метод	2.50	—
9010	—	—	598172. 62	2207939 .37	Картометрич еский метод	2.50	—
9011	—	—	598172. 63	2207939 .29	Картометрич еский метод	2.50	—
9012	—	—	598172. 64	2207939 .20	Картометрич еский метод	2.50	—
9013	—	—	598172. 66	2207939 .12	Картометрич еский метод	2.50	—
9014	—	—	598172. 68	2207939 .04	Картометрич еский метод	2.50	—
9015	—	—	598172. 70	2207938 .97	Картометрич еский метод	2.50	—
9016	—	—	598172. 73	2207938 .89	Картометрич еский метод	2.50	—
9017	—	—	598172. 77	2207938 .82	Картометрич еский метод	2.50	—
9018	—	—	598172. 81	2207938 .75	Картометрич еский метод	2.50	—
9019	—	—	598172. 86	2207938 .68	Картометрич еский метод	2.50	—
9020	—	—	598172. 90	2207938 .61	Картометрич еский метод	2.50	—
9021	—	—	598172. 96	2207938 .55	Картометрич еский метод	2.50	—
9022	—	—	598173. 01	2207938 .49	Картометрич еский метод	2.50	—
9023	—	—	598173. 07	2207938 .43	Картометрич еский метод	2.50	—
9024	—	—	598173. 14	2207938 .38	Картометрич еский метод	2.50	—
9025	—	—	598173. 20	2207938 .33	Картометрич еский метод	2.50	—
9026	—	—	598173. 27	2207938 .29	Картометрич еский метод	2.50	—
9027	—	—	598173. 35	2207938 .25	Картометрич еский метод	2.50	—

ГРАФИЧЕСКОЕ ОПИСАНИЕ

местоположения границ населенных пунктов, территориальных зон,
особо охраняемых природных территорий,
зон с особыми условиями использования территории

**населенного пункта станица Павловская Павловского сельского поселения Павловского
района Краснодарского края**

(наименование объекта, местоположение границ которого описано)

Сведения о местоположении измененных (уточненных) границ объекта

1	2	3	4	5	6	7	8
9028	—	—	598173. 42	2207938 .22	Картометрич еский метод	2.50	—
9029	—	—	598173. 50	2207938 .19	Картометрич еский метод	2.50	—
9030	—	—	598173. 58	2207938 .16	Картометрич еский метод	2.50	—
9031	—	—	598173. 65	2207938 .14	Картометрич еский метод	2.50	—
9032	—	—	598173. 74	2207938 .13	Картометрич еский метод	2.50	—
9033	—	—	598173. 82	2207938 .12	Картометрич еский метод	2.50	—
9034	—	—	598173. 90	2207938 .11	Картометрич еский метод	2.50	—
8934	—	—	598173. 98	2207938 .11	Картометрич еский метод	2.50	—
9035	—	—	599352. 59	2209047 .37	Картометрич еский метод	2.50	—
9036	—	—	599352. 67	2209047 .38	Картометрич еский метод	2.50	—
9037	—	—	599352. 75	2209047 .39	Картометрич еский метод	2.50	—
9038	—	—	599352. 84	2209047 .40	Картометрич еский метод	2.50	—
9039	—	—	599352. 91	2209047 .42	Картометрич еский метод	2.50	—
9040	—	—	599352. 99	2209047 .45	Картометрич еский метод	2.50	—
9041	—	—	599353. 07	2209047 .48	Картометрич еский метод	2.50	—
9042	—	—	599353. 14	2209047 .51	Картометрич еский метод	2.50	—
9043	—	—	599353. 22	2209047 .55	Картометрич еский метод	2.50	—
9044	—	—	599353. 29	2209047 .59	Картометрич еский метод	2.50	—
9045	—	—	599353. 35	2209047 .64	Картометрич еский метод	2.50	—
9046	—	—	599353. 42	2209047 .69	Картометрич еский метод	2.50	—
9047	—	—	599353. 48	2209047 .75	Картометрич еский метод	2.50	—
9048	—	—	599353. 53	2209047 .81	Картометрич еский метод	2.50	—

ГРАФИЧЕСКОЕ ОПИСАНИЕ

местоположения границ населенных пунктов, территориальных зон,
особо охраняемых природных территорий,
зон с особыми условиями использования территории

**населенного пункта станица Павловская Павловского сельского поселения Павловского
района Краснодарского края**

(наименование объекта, местоположение границ которого описано)

Сведения о местоположении измененных (уточненных) границ объекта

1	2	3	4	5	6	7	8
9049	—	—	599353. 59	2209047 .87	Картометрич еский метод	2.50	—
9050	—	—	599353. 63	2209047 .94	Картометрич еский метод	2.50	—
9051	—	—	599353. 68	2209048 .01	Картометрич еский метод	2.50	—
9052	—	—	599353. 72	2209048 .08	Картометрич еский метод	2.50	—
9053	—	—	599353. 76	2209048 .15	Картометрич еский метод	2.50	—
9054	—	—	599353. 79	2209048 .23	Картометрич еский метод	2.50	—
9055	—	—	599353. 81	2209048 .31	Картометрич еский метод	2.50	—
9056	—	—	599353. 83	2209048 .38	Картометрич еский метод	2.50	—
9057	—	—	599353. 85	2209048 .46	Картометрич еский метод	2.50	—
9058	—	—	599353. 86	2209048 .55	Картометрич еский метод	2.50	—
9059	—	—	599353. 87	2209048 .63	Картометрич еский метод	2.50	—
9060	—	—	599353. 87	2209048 .71	Картометрич еский метод	2.50	—
9061	—	—	599353. 87	2209048 .79	Картометрич еский метод	2.50	—
9062	—	—	599353. 86	2209048 .87	Картометрич еский метод	2.50	—
9063	—	—	599353. 84	2209048 .96	Картометрич еский метод	2.50	—
9064	—	—	599353. 82	2209049 .04	Картометрич еский метод	2.50	—
9065	—	—	599353. 80	2209049 .11	Картометрич еский метод	2.50	—
9066	—	—	599353. 77	2209049 .19	Картометрич еский метод	2.50	—
9067	—	—	599353. 74	2209049 .26	Картометрич еский метод	2.50	—
9068	—	—	599353. 70	2209049 .34	Картометрич еский метод	2.50	—
9069	—	—	599353. 66	2209049 .41	Картометрич еский метод	2.50	—
9070	—	—	599353. 61	2209049 .48	Картометрич еский метод	2.50	—
9071	—	—	599353. 56	2209049 .54	Картометрич еский метод	2.50	—

ГРАФИЧЕСКОЕ ОПИСАНИЕ

местоположения границ населенных пунктов, территориальных зон,
особо охраняемых природных территорий,
зон с особыми условиями использования территории

**населенного пункта станица Павловская Павловского сельского поселения Павловского
района Краснодарского края**

(наименование объекта, местоположение границ которого описано)

Сведения о местоположении измененных (уточненных) границ объекта

1	2	3	4	5	6	7	8
9072	—	—	599353. 50	2209049 .60	Картометрич еский метод	2.50	—
9073	—	—	599353. 45	2209049 .66	Картометрич еский метод	2.50	—
9074	—	—	599353. 38	2209049 .71	Картометрич еский метод	2.50	—
9075	—	—	599353. 32	2209049 .76	Картометрич еский метод	2.50	—
9076	—	—	599353. 25	2209049 .81	Картометрич еский метод	2.50	—
9077	—	—	599353. 18	2209049 .85	Картометрич еский метод	2.50	—
9078	—	—	599353. 11	2209049 .89	Картометрич еский метод	2.50	—
9079	—	—	599353. 03	2209049 .92	Картометрич еский метод	2.50	—
9080	—	—	599352. 95	2209049 .95	Картометрич еский метод	2.50	—
9081	—	—	599352. 88	2209049 .97	Картометрич еский метод	2.50	—
9082	—	—	599352. 79	2209049 .99	Картометрич еский метод	2.50	—
9083	—	—	599352. 71	2209050 .00	Картометрич еский метод	2.50	—
9084	—	—	599352. 63	2209050 .01	Картометрич еский метод	2.50	—
9085	—	—	599352. 55	2209050 .01	Картометрич еский метод	2.50	—
9086	—	—	599352. 47	2209050 .01	Картометрич еский метод	2.50	—
9087	—	—	599352. 39	2209050 .00	Картометрич еский метод	2.50	—
9088	—	—	599352. 31	2209049 .99	Картометрич еский метод	2.50	—
9089	—	—	599352. 22	2209049 .97	Картометрич еский метод	2.50	—
9090	—	—	599352. 15	2209049 .95	Картометрич еский метод	2.50	—
9091	—	—	599352. 07	2209049 .92	Картометрич еский метод	2.50	—
9092	—	—	599351. 99	2209049 .89	Картометрич еский метод	2.50	—
9093	—	—	599351. 92	2209049 .85	Картометрич еский метод	2.50	—
9094	—	—	599351. 85	2209049 .81	Картометрич еский метод	2.50	—

ГРАФИЧЕСКОЕ ОПИСАНИЕ

местоположения границ населенных пунктов, территориальных зон,
особо охраняемых природных территорий,
зон с особыми условиями использования территории

**населенного пункта станица Павловская Павловского сельского поселения Павловского
района Краснодарского края**

(наименование объекта, местоположение границ которого описано)

Сведения о местоположении измененных (уточненных) границ объекта

1	2	3	4	5	6	7	8
9095	—	—	599351. 78	2209049 .76	Картометрич еский метод	2.50	—
9096	—	—	599351. 72	2209049 .71	Картометрич еский метод	2.50	—
9097	—	—	599351. 65	2209049 .66	Картометрич еский метод	2.50	—
9098	—	—	599351. 60	2209049 .60	Картометрич еский метод	2.50	—
9099	—	—	599351. 54	2209049 .54	Картометрич еский метод	2.50	—
9100	—	—	599351. 49	2209049 .48	Картометрич еский метод	2.50	—
9101	—	—	599351. 44	2209049 .41	Картометрич еский метод	2.50	—
9102	—	—	599351. 40	2209049 .34	Картометрич еский метод	2.50	—
9103	—	—	599351. 36	2209049 .26	Картометрич еский метод	2.50	—
9104	—	—	599351. 33	2209049 .19	Картометрич еский метод	2.50	—
9105	—	—	599351. 30	2209049 .11	Картометрич еский метод	2.50	—
9106	—	—	599351. 28	2209049 .04	Картометрич еский метод	2.50	—
9107	—	—	599351. 26	2209048 .96	Картометрич еский метод	2.50	—
9108	—	—	599351. 24	2209048 .87	Картометрич еский метод	2.50	—
9109	—	—	599351. 23	2209048 .79	Картометрич еский метод	2.50	—
9110	—	—	599351. 23	2209048 .71	Картометрич еский метод	2.50	—
9111	—	—	599351. 23	2209048 .63	Картометрич еский метод	2.50	—
9112	—	—	599351. 24	2209048 .55	Картометрич еский метод	2.50	—
9113	—	—	599351. 25	2209048 .46	Картометрич еский метод	2.50	—
9114	—	—	599351. 27	2209048 .38	Картометрич еский метод	2.50	—
9115	—	—	599351. 29	2209048 .31	Картометрич еский метод	2.50	—
9116	—	—	599351. 31	2209048 .23	Картометрич еский метод	2.50	—
9117	—	—	599351. 34	2209048 .15	Картометрич еский метод	2.50	—

ГРАФИЧЕСКОЕ ОПИСАНИЕ

местоположения границ населенных пунктов, территориальных зон,
особо охраняемых природных территорий,
зон с особыми условиями использования территории

**населенного пункта станица Павловская Павловского сельского поселения Павловского
района Краснодарского края**

(наименование объекта, местоположение границ которого описано)

Сведения о местоположении измененных (уточненных) границ объекта

1	2	3	4	5	6	7	8
9118	—	—	599351. 38	2209048 .08	Картометрич еский метод	2.50	—
9119	—	—	599351. 42	2209048 .01	Картометрич еский метод	2.50	—
9120	—	—	599351. 47	2209047 .94	Картометрич еский метод	2.50	—
9121	—	—	599351. 51	2209047 .87	Картометрич еский метод	2.50	—
9122	—	—	599351. 57	2209047 .81	Картометрич еский метод	2.50	—
9123	—	—	599351. 62	2209047 .75	Картометрич еский метод	2.50	—
9124	—	—	599351. 68	2209047 .69	Картометрич еский метод	2.50	—
9125	—	—	599351. 75	2209047 .64	Картометрич еский метод	2.50	—
9126	—	—	599351. 81	2209047 .59	Картометрич еский метод	2.50	—
9127	—	—	599351. 88	2209047 .55	Картометрич еский метод	2.50	—
9128	—	—	599351. 96	2209047 .51	Картометрич еский метод	2.50	—
9129	—	—	599352. 03	2209047 .48	Картометрич еский метод	2.50	—
9130	—	—	599352. 11	2209047 .45	Картометрич еский метод	2.50	—
9131	—	—	599352. 19	2209047 .42	Картометрич еский метод	2.50	—
9132	—	—	599352. 26	2209047 .40	Картометрич еский метод	2.50	—
9133	—	—	599352. 35	2209047 .39	Картометрич еский метод	2.50	—
9134	—	—	599352. 43	2209047 .38	Картометрич еский метод	2.50	—
9135	—	—	599352. 51	2209047 .37	Картометрич еский метод	2.50	—
9035	—	—	599352. 59	2209047 .37	Картометрич еский метод	2.50	—
9136	—	—	600973. 13	2204312 .93	Картометрич еский метод	2.50	—
9137	—	—	600973. 12	2204313 .01	Картометрич еский метод	2.50	—
9138	—	—	600973. 10	2204313 .10	Картометрич еский метод	2.50	—

ГРАФИЧЕСКОЕ ОПИСАНИЕ

местоположения границ населенных пунктов, территориальных зон,
особо охраняемых природных территорий,
зон с особыми условиями использования территории

**населенного пункта станица Павловская Павловского сельского поселения Павловского
района Краснодарского края**

(наименование объекта, местоположение границ которого описано)

Сведения о местоположении измененных (уточненных) границ объекта

1	2	3	4	5	6	7	8
9139	—	—	600973. 08	2204313 .17	Картометрич еский метод	2.50	—
9140	—	—	600973. 06	2204313 .25	Картометрич еский метод	2.50	—
9141	—	—	600973. 03	2204313 .33	Картометрич еский метод	2.50	—
9142	—	—	600973. 00	2204313 .40	Картометрич еский метод	2.50	—
9143	—	—	600972. 96	2204313 .48	Картометрич еский метод	2.50	—
9144	—	—	600972. 92	2204313 .55	Картометрич еский метод	2.50	—
9145	—	—	600972. 87	2204313 .62	Картометрич еский метод	2.50	—
9146	—	—	600972. 82	2204313 .68	Картометрич еский метод	2.50	—
9147	—	—	600972. 76	2204313 .74	Картометрич еский метод	2.50	—
9148	—	—	600972. 71	2204313 .80	Картометрич еский метод	2.50	—
9149	—	—	600972. 64	2204313 .85	Картометрич еский метод	2.50	—
9150	—	—	600972. 58	2204313 .90	Картометрич еский метод	2.50	—
9151	—	—	600972. 51	2204313 .95	Картометрич еский метод	2.50	—
9152	—	—	600972. 44	2204313 .99	Картометрич еский метод	2.50	—
9153	—	—	600972. 37	2204314 .03	Картометрич еский метод	2.50	—
9154	—	—	600972. 29	2204314 .06	Картометрич еский метод	2.50	—
9155	—	—	600972. 21	2204314 .09	Картометрич еский метод	2.50	—
9156	—	—	600972. 14	2204314 .11	Картометрич еский метод	2.50	—
9157	—	—	600972. 06	2204314 .13	Картометрич еский метод	2.50	—
9158	—	—	600971. 97	2204314 .14	Картометрич еский метод	2.50	—
9159	—	—	600971. 89	2204314 .15	Картометрич еский метод	2.50	—
9160	—	—	600971. 81	2204314 .15	Картометрич еский метод	2.50	—
9161	—	—	600971. 73	2204314 .15	Картометрич еский метод	2.50	—

ГРАФИЧЕСКОЕ ОПИСАНИЕ

местоположения границ населенных пунктов, территориальных зон,
особо охраняемых природных территорий,
зон с особыми условиями использования территории

**населенного пункта станица Павловская Павловского сельского поселения Павловского
района Краснодарского края**

(наименование объекта, местоположение границ которого описано)

Сведения о местоположении измененных (уточненных) границ объекта

1	2	3	4	5	6	7	8
9162	—	—	600971. 65	2204314 .14	Картометрич еский метод	2.50	—
9163	—	—	600971. 56	2204314 .13	Картометрич еский метод	2.50	—
9164	—	—	600971. 48	2204314 .11	Картометрич еский метод	2.50	—
9165	—	—	600971. 41	2204314 .09	Картометрич еский метод	2.50	—
9166	—	—	600971. 33	2204314 .06	Картометрич еский метод	2.50	—
9167	—	—	600971. 25	2204314 .03	Картометрич еский метод	2.50	—
9168	—	—	600971. 18	2204313 .99	Картометрич еский метод	2.50	—
9169	—	—	600971. 11	2204313 .95	Картометрич еский метод	2.50	—
9170	—	—	600971. 04	2204313 .90	Картометрич еский метод	2.50	—
9171	—	—	600970. 98	2204313 .85	Картометрич еский метод	2.50	—
9172	—	—	600970. 91	2204313 .80	Картометрич еский метод	2.50	—
9173	—	—	600970. 86	2204313 .74	Картометрич еский метод	2.50	—
9174	—	—	600970. 80	2204313 .68	Картометрич еский метод	2.50	—
9175	—	—	600970. 75	2204313 .62	Картометрич еский метод	2.50	—
9176	—	—	600970. 70	2204313 .55	Картометрич еский метод	2.50	—
9177	—	—	600970. 66	2204313 .48	Картометрич еский метод	2.50	—
9178	—	—	600970. 62	2204313 .40	Картометрич еский метод	2.50	—
9179	—	—	600970. 59	2204313 .33	Картометрич еский метод	2.50	—
9180	—	—	600970. 56	2204313 .25	Картометрич еский метод	2.50	—
9181	—	—	600970. 54	2204313 .17	Картометрич еский метод	2.50	—
9182	—	—	600970. 52	2204313 .10	Картометрич еский метод	2.50	—
9183	—	—	600970. 50	2204313 .01	Картометрич еский метод	2.50	—
9184	—	—	600970. 49	2204312 .93	Картометрич еский метод	2.50	—

ГРАФИЧЕСКОЕ ОПИСАНИЕ

местоположения границ населенных пунктов, территориальных зон,
особо охраняемых природных территорий,
зон с особыми условиями использования территории

**населенного пункта станица Павловская Павловского сельского поселения Павловского
района Краснодарского края**

(наименование объекта, местоположение границ которого описано)

Сведения о местоположении измененных (уточненных) границ объекта

1	2	3	4	5	6	7	8
9185	—	—	600970. 49	2204312 .85	Картометрич еский метод	2.50	—
9186	—	—	600970. 49	2204312 .77	Картометрич еский метод	2.50	—
9187	—	—	600970. 50	2204312 .69	Картометрич еский метод	2.50	—
9188	—	—	600970. 51	2204312 .60	Картометрич еский метод	2.50	—
9189	—	—	600970. 53	2204312 .52	Картометрич еский метод	2.50	—
9190	—	—	600970. 55	2204312 .44	Картометрич еский метод	2.50	—
9191	—	—	600970. 57	2204312 .37	Картометрич еский метод	2.50	—
9192	—	—	600970. 60	2204312 .29	Картометрич еский метод	2.50	—
9193	—	—	600970. 64	2204312 .22	Картометрич еский метод	2.50	—
9194	—	—	600970. 68	2204312 .15	Картометрич еский метод	2.50	—
9195	—	—	600970. 73	2204312 .08	Картометрич еский метод	2.50	—
9196	—	—	600970. 77	2204312 .01	Картометрич еский метод	2.50	—
9197	—	—	600970. 83	2204311 .95	Картометрич еский метод	2.50	—
9198	—	—	600970. 88	2204311 .89	Картометрич еский метод	2.50	—
9199	—	—	600970. 94	2204311 .83	Картометрич еский метод	2.50	—
9200	—	—	600971. 01	2204311 .78	Картометрич еский метод	2.50	—
9201	—	—	600971. 07	2204311 .73	Картометрич еский метод	2.50	—
9202	—	—	600971. 14	2204311 .69	Картометрич еский метод	2.50	—
9203	—	—	600971. 22	2204311 .65	Картометрич еский метод	2.50	—
9204	—	—	600971. 29	2204311 .62	Картометрич еский метод	2.50	—
9205	—	—	600971. 37	2204311 .59	Картометрич еский метод	2.50	—
9206	—	—	600971. 45	2204311 .56	Картометрич еский метод	2.50	—
9207	—	—	600971. 52	2204311 .54	Картометрич еский метод	2.50	—

ГРАФИЧЕСКОЕ ОПИСАНИЕ

местоположения границ населенных пунктов, территориальных зон,
особо охраняемых природных территорий,
зон с особыми условиями использования территории

**населенного пункта станица Павловская Павловского сельского поселения Павловского
района Краснодарского края**

(наименование объекта, местоположение границ которого описано)

Сведения о местоположении измененных (уточненных) границ объекта

1	2	3	4	5	6	7	8
9208	—	—	600971. 61	2204311 .53	Картометрич еский метод	2.50	—
9209	—	—	600971. 69	2204311 .52	Картометрич еский метод	2.50	—
9210	—	—	600971. 77	2204311 .51	Картометрич еский метод	2.50	—
9211	—	—	600971. 85	2204311 .51	Картометрич еский метод	2.50	—
9212	—	—	600971. 93	2204311 .52	Картометрич еский метод	2.50	—
9213	—	—	600972. 01	2204311 .53	Картометрич еский метод	2.50	—
9214	—	—	600972. 10	2204311 .54	Картометрич еский метод	2.50	—
9215	—	—	600972. 17	2204311 .56	Картометрич еский метод	2.50	—
9216	—	—	600972. 25	2204311 .59	Картометрич еский метод	2.50	—
9217	—	—	600972. 33	2204311 .62	Картометрич еский метод	2.50	—
9218	—	—	600972. 40	2204311 .65	Картометрич еский метод	2.50	—
9219	—	—	600972. 48	2204311 .69	Картометрич еский метод	2.50	—
9220	—	—	600972. 55	2204311 .73	Картометрич еский метод	2.50	—
9221	—	—	600972. 61	2204311 .78	Картометрич еский метод	2.50	—
9222	—	—	600972. 68	2204311 .83	Картометрич еский метод	2.50	—
9223	—	—	600972. 74	2204311 .89	Картометрич еский метод	2.50	—
9224	—	—	600972. 79	2204311 .95	Картометрич еский метод	2.50	—
9225	—	—	600972. 85	2204312 .01	Картометрич еский метод	2.50	—
9226	—	—	600972. 89	2204312 .08	Картометрич еский метод	2.50	—
9227	—	—	600972. 94	2204312 .15	Картометрич еский метод	2.50	—
9228	—	—	600972. 98	2204312 .22	Картометрич еский метод	2.50	—
9229	—	—	600973. 02	2204312 .29	Картометрич еский метод	2.50	—
9230	—	—	600973. 05	2204312 .37	Картометрич еский метод	2.50	—

ГРАФИЧЕСКОЕ ОПИСАНИЕ

местоположения границ населенных пунктов, территориальных зон,
особо охраняемых природных территорий,
зон с особыми условиями использования территории

**населенного пункта станица Павловская Павловского сельского поселения Павловского
района Краснодарского края**

(наименование объекта, местоположение границ которого описано)

Сведения о местоположении измененных (уточненных) границ объекта

1	2	3	4	5	6	7	8
9231	—	—	600973. 07	2204312 .44	Картометрич еский метод	2.50	—
9232	—	—	600973. 09	2204312 .52	Картометрич еский метод	2.50	—
9233	—	—	600973. 11	2204312 .60	Картометрич еский метод	2.50	—
9234	—	—	600973. 12	2204312 .69	Картометрич еский метод	2.50	—
9235	—	—	600973. 13	2204312 .77	Картометрич еский метод	2.50	—
9236	—	—	600973. 13	2204312 .85	Картометрич еский метод	2.50	—
9136	—	—	600973. 13	2204312 .93	Картометрич еский метод	2.50	—
9237	—	—	598189. 49	2206153 .38	Картометрич еский метод	2.50	—
9238	—	—	598189. 48	2206153 .46	Картометрич еский метод	2.50	—
9239	—	—	598189. 46	2206153 .54	Картометрич еский метод	2.50	—
9240	—	—	598189. 44	2206153 .62	Картометрич еский метод	2.50	—
9241	—	—	598189. 42	2206153 .70	Картометрич еский метод	2.50	—
9242	—	—	598189. 39	2206153 .78	Картометрич еский метод	2.50	—
9243	—	—	598189. 36	2206153 .86	Картометрич еский метод	2.50	—
9244	—	—	598189. 32	2206153 .93	Картометрич еский метод	2.50	—
9245	—	—	598189. 28	2206154 .00	Картометрич еский метод	2.50	—
9246	—	—	598189. 23	2206154 .07	Картометрич еский метод	2.50	—
9247	—	—	598189. 18	2206154 .13	Картометрич еский метод	2.50	—
9248	—	—	598189. 12	2206154 .19	Картометрич еский метод	2.50	—
9249	—	—	598189. 07	2206154 .25	Картометрич еский метод	2.50	—
9250	—	—	598189. 00	2206154 .30	Картометрич еский метод	2.50	—
9251	—	—	598188. 94	2206154 .35	Картометрич еский метод	2.50	—

ГРАФИЧЕСКОЕ ОПИСАНИЕ

местоположения границ населенных пунктов, территориальных зон,
особо охраняемых природных территорий,
зон с особыми условиями использования территории

**населенного пункта станица Павловская Павловского сельского поселения Павловского
района Краснодарского края**

(наименование объекта, местоположение границ которого описано)

Сведения о местоположении измененных (уточненных) границ объекта

1	2	3	4	5	6	7	8
9252	—	—	598188. 87	2206154 .40	Картометрич еский метод	2.50	—
9253	—	—	598188. 80	2206154 .44	Картометрич еский метод	2.50	—
9254	—	—	598188. 73	2206154 .48	Картометрич еский метод	2.50	—
9255	—	—	598188. 65	2206154 .51	Картометрич еский метод	2.50	—
9256	—	—	598188. 57	2206154 .54	Картометрич еский метод	2.50	—
9257	—	—	598188. 50	2206154 .56	Картометрич еский метод	2.50	—
9258	—	—	598188. 41	2206154 .58	Картометрич еский метод	2.50	—
9259	—	—	598188. 33	2206154 .59	Картометрич еский метод	2.50	—
9260	—	—	598188. 25	2206154 .60	Картометрич еский метод	2.50	—
9261	—	—	598188. 17	2206154 .60	Картометрич еский метод	2.50	—
9262	—	—	598188. 09	2206154 .60	Картометрич еский метод	2.50	—
9263	—	—	598188. 01	2206154 .59	Картометрич еский метод	2.50	—
9264	—	—	598187. 93	2206154 .58	Картометрич еский метод	2.50	—
9265	—	—	598187. 84	2206154 .56	Картометрич еский метод	2.50	—
9266	—	—	598187. 77	2206154 .54	Картометрич еский метод	2.50	—
9267	—	—	598187. 69	2206154 .51	Картометрич еский метод	2.50	—
9268	—	—	598187. 61	2206154 .48	Картометрич еский метод	2.50	—
9269	—	—	598187. 54	2206154 .44	Картометрич еский метод	2.50	—
9270	—	—	598187. 47	2206154 .40	Картометрич еский метод	2.50	—
9271	—	—	598187. 40	2206154 .35	Картометрич еский метод	2.50	—
9272	—	—	598187. 34	2206154 .30	Картометрич еский метод	2.50	—
9273	—	—	598187. 27	2206154 .25	Картометрич еский метод	2.50	—
9274	—	—	598187. 22	2206154 .19	Картометрич еский метод	2.50	—

ГРАФИЧЕСКОЕ ОПИСАНИЕ

местоположения границ населенных пунктов, территориальных зон,
особо охраняемых природных территорий,
зон с особыми условиями использования территории

**населенного пункта станица Павловская Павловского сельского поселения Павловского
района Краснодарского края**

(наименование объекта, местоположение границ которого описано)

Сведения о местоположении измененных (уточненных) границ объекта

1	2	3	4	5	6	7	8
9275	—	—	598187. 16	2206154 .13	Картометрич еский метод	2.50	—
9276	—	—	598187. 11	2206154 .07	Картометрич еский метод	2.50	—
9277	—	—	598187. 06	2206154 .00	Картометрич еский метод	2.50	—
9278	—	—	598187. 02	2206153 .93	Картометрич еский метод	2.50	—
9279	—	—	598186. 98	2206153 .86	Картометрич еский метод	2.50	—
9280	—	—	598186. 95	2206153 .78	Картометрич еский метод	2.50	—
9281	—	—	598186. 92	2206153 .70	Картометрич еский метод	2.50	—
9282	—	—	598186. 90	2206153 .62	Картометрич еский метод	2.50	—
9283	—	—	598186. 88	2206153 .54	Картометрич еский метод	2.50	—
9284	—	—	598186. 86	2206153 .46	Картометрич еский метод	2.50	—
9285	—	—	598186. 85	2206153 .38	Картометрич еский метод	2.50	—
9286	—	—	598186. 85	2206153 .30	Картометрич еский метод	2.50	—
9287	—	—	598186. 85	2206153 .22	Картометрич еский метод	2.50	—
9288	—	—	598186. 86	2206153 .14	Картометрич еский метод	2.50	—
9289	—	—	598186. 87	2206153 .06	Картометрич еский метод	2.50	—
9290	—	—	598186. 89	2206152 .98	Картометрич еский метод	2.50	—
9291	—	—	598186. 91	2206152 .90	Картометрич еский метод	2.50	—
9292	—	—	598186. 93	2206152 .82	Картометрич еский метод	2.50	—
9293	—	—	598186. 96	2206152 .74	Картометрич еский метод	2.50	—
9294	—	—	598187. 00	2206152 .67	Картометрич еский метод	2.50	—
9295	—	—	598187. 04	2206152 .60	Картометрич еский метод	2.50	—
9296	—	—	598187. 09	2206152 .53	Картометрич еский метод	2.50	—
9297	—	—	598187. 13	2206152 .46	Картометрич еский метод	2.50	—

ГРАФИЧЕСКОЕ ОПИСАНИЕ

местоположения границ населенных пунктов, территориальных зон,
особо охраняемых природных территорий,
зон с особыми условиями использования территории

**населенного пункта станица Павловская Павловского сельского поселения Павловского
района Краснодарского края**

(наименование объекта, местоположение границ которого описано)

Сведения о местоположении измененных (уточненных) границ объекта

1	2	3	4	5	6	7	8
9298	—	—	598187. 19	2206152 .40	Картометрич еский метод	2.50	—
9299	—	—	598187. 24	2206152 .34	Картометрич еский метод	2.50	—
9300	—	—	598187. 30	2206152 .28	Картометрич еский метод	2.50	—
9301	—	—	598187. 37	2206152 .23	Картометрич еский метод	2.50	—
9302	—	—	598187. 43	2206152 .18	Картометрич еский метод	2.50	—
9303	—	—	598187. 50	2206152 .14	Картометрич еский метод	2.50	—
9304	—	—	598187. 58	2206152 .10	Картометрич еский метод	2.50	—
9305	—	—	598187. 65	2206152 .07	Картометрич еский метод	2.50	—
9306	—	—	598187. 73	2206152 .04	Картометрич еский метод	2.50	—
9307	—	—	598187. 81	2206152 .01	Картометрич еский метод	2.50	—
9308	—	—	598187. 88	2206151 .99	Картометрич еский метод	2.50	—
9309	—	—	598187. 97	2206151 .98	Картометрич еский метод	2.50	—
9310	—	—	598188. 05	2206151 .97	Картометрич еский метод	2.50	—
9311	—	—	598188. 13	2206151 .96	Картометрич еский метод	2.50	—
9312	—	—	598188. 21	2206151 .96	Картометрич еский метод	2.50	—
9313	—	—	598188. 29	2206151 .97	Картометрич еский метод	2.50	—
9314	—	—	598188. 37	2206151 .98	Картометрич еский метод	2.50	—
9315	—	—	598188. 45	2206151 .99	Картометрич еский метод	2.50	—
9316	—	—	598188. 53	2206152 .01	Картометрич еский метод	2.50	—
9317	—	—	598188. 61	2206152 .04	Картометрич еский метод	2.50	—
9318	—	—	598188. 69	2206152 .07	Картометрич еский метод	2.50	—
9319	—	—	598188. 76	2206152 .10	Картометрич еский метод	2.50	—
9320	—	—	598188. 84	2206152 .14	Картометрич еский метод	2.50	—

ГРАФИЧЕСКОЕ ОПИСАНИЕ

местоположения границ населенных пунктов, территориальных зон,
особо охраняемых природных территорий,
зон с особыми условиями использования территории

**населенного пункта станица Павловская Павловского сельского поселения Павловского
района Краснодарского края**

(наименование объекта, местоположение границ которого описано)

Сведения о местоположении измененных (уточненных) границ объекта

1	2	3	4	5	6	7	8
9321	—	—	598188. 91	2206152 .18	Картометрич еский метод	2.50	—
9322	—	—	598188. 97	2206152 .23	Картометрич еский метод	2.50	—
9323	—	—	598189. 04	2206152 .28	Картометрич еский метод	2.50	—
9324	—	—	598189. 10	2206152 .34	Картометрич еский метод	2.50	—
9325	—	—	598189. 15	2206152 .40	Картометрич еский метод	2.50	—
9326	—	—	598189. 21	2206152 .46	Картометрич еский метод	2.50	—
9327	—	—	598189. 25	2206152 .53	Картометрич еский метод	2.50	—
9328	—	—	598189. 30	2206152 .60	Картометрич еский метод	2.50	—
9329	—	—	598189. 34	2206152 .67	Картометрич еский метод	2.50	—
9330	—	—	598189. 38	2206152 .74	Картометрич еский метод	2.50	—
9331	—	—	598189. 41	2206152 .82	Картометрич еский метод	2.50	—
9332	—	—	598189. 43	2206152 .90	Картометрич еский метод	2.50	—
9333	—	—	598189. 45	2206152 .98	Картометрич еский метод	2.50	—
9334	—	—	598189. 47	2206153 .06	Картометрич еский метод	2.50	—
9335	—	—	598189. 48	2206153 .14	Картометрич еский метод	2.50	—
9336	—	—	598189. 49	2206153 .22	Картометрич еский метод	2.50	—
9337	—	—	598189. 49	2206153 .30	Картометрич еский метод	2.50	—
9237	—	—	598189. 49	2206153 .38	Картометрич еский метод	2.50	—
9338	—	—	598188. 25	2206452 .02	Картометрич еский метод	2.50	—
9339	—	—	598188. 24	2206452 .10	Картометрич еский метод	2.50	—
9340	—	—	598188. 22	2206452 .18	Картометрич еский метод	2.50	—
9341	—	—	598188. 20	2206452 .26	Картометрич еский метод	2.50	—

ГРАФИЧЕСКОЕ ОПИСАНИЕ

местоположения границ населенных пунктов, территориальных зон,
особо охраняемых природных территорий,
зон с особыми условиями использования территории

**населенного пункта станица Павловская Павловского сельского поселения Павловского
района Краснодарского края**

(наименование объекта, местоположение границ которого описано)

Сведения о местоположении измененных (уточненных) границ объекта

1	2	3	4	5	6	7	8
9342	—	—	598188. 18	2206452 .34	Картометрич еский метод	2.50	—
9343	—	—	598188. 15	2206452 .42	Картометрич еский метод	2.50	—
9344	—	—	598188. 12	2206452 .50	Картометрич еский метод	2.50	—
9345	—	—	598188. 08	2206452 .57	Картометрич еский метод	2.50	—
9346	—	—	598188. 04	2206452 .64	Картометрич еский метод	2.50	—
9347	—	—	598187. 99	2206452 .71	Картометрич еский метод	2.50	—
9348	—	—	598187. 94	2206452 .77	Картометрич еский метод	2.50	—
9349	—	—	598187. 88	2206452 .83	Картометрич еский метод	2.50	—
9350	—	—	598187. 83	2206452 .89	Картометрич еский метод	2.50	—
9351	—	—	598187. 76	2206452 .94	Картометрич еский метод	2.50	—
9352	—	—	598187. 70	2206452 .99	Картометрич еский метод	2.50	—
9353	—	—	598187. 63	2206453 .04	Картометрич еский метод	2.50	—
9354	—	—	598187. 56	2206453 .08	Картометрич еский метод	2.50	—
9355	—	—	598187. 49	2206453 .12	Картометрич еский метод	2.50	—
9356	—	—	598187. 41	2206453 .15	Картометрич еский метод	2.50	—
9357	—	—	598187. 33	2206453 .18	Картометрич еский метод	2.50	—
9358	—	—	598187. 26	2206453 .20	Картометрич еский метод	2.50	—
9359	—	—	598187. 17	2206453 .22	Картометрич еский метод	2.50	—
9360	—	—	598187. 09	2206453 .23	Картометрич еский метод	2.50	—
9361	—	—	598187. 01	2206453 .24	Картометрич еский метод	2.50	—
9362	—	—	598186. 93	2206453 .24	Картометрич еский метод	2.50	—
9363	—	—	598186. 85	2206453 .24	Картометрич еский метод	2.50	—
9364	—	—	598186. 77	2206453 .23	Картометрич еский метод	2.50	—

ГРАФИЧЕСКОЕ ОПИСАНИЕ

местоположения границ населенных пунктов, территориальных зон,
особо охраняемых природных территорий,
зон с особыми условиями использования территории

**населенного пункта станица Павловская Павловского сельского поселения Павловского
района Краснодарского края**

(наименование объекта, местоположение границ которого описано)

Сведения о местоположении измененных (уточненных) границ объекта

1	2	3	4	5	6	7	8
9365	—	—	598186. 69	2206453 .22	Картометрич еский метод	2.50	—
9366	—	—	598186. 60	2206453 .20	Картометрич еский метод	2.50	—
9367	—	—	598186. 53	2206453 .18	Картометрич еский метод	2.50	—
9368	—	—	598186. 45	2206453 .15	Картометрич еский метод	2.50	—
9369	—	—	598186. 37	2206453 .12	Картометрич еский метод	2.50	—
9370	—	—	598186. 30	2206453 .08	Картометрич еский метод	2.50	—
9371	—	—	598186. 23	2206453 .04	Картометрич еский метод	2.50	—
9372	—	—	598186. 16	2206452 .99	Картометрич еский метод	2.50	—
9373	—	—	598186. 10	2206452 .94	Картометрич еский метод	2.50	—
9374	—	—	598186. 03	2206452 .89	Картометрич еский метод	2.50	—
9375	—	—	598185. 97	2206452 .83	Картометрич еский метод	2.50	—
9376	—	—	598185. 92	2206452 .77	Картометрич еский метод	2.50	—
9377	—	—	598185. 87	2206452 .71	Картометрич еский метод	2.50	—
9378	—	—	598185. 82	2206452 .64	Картометрич еский метод	2.50	—
9379	—	—	598185. 78	2206452 .57	Картометрич еский метод	2.50	—
9380	—	—	598185. 74	2206452 .50	Картометрич еский метод	2.50	—
9381	—	—	598185. 71	2206452 .42	Картометрич еский метод	2.50	—
9382	—	—	598185. 68	2206452 .34	Картометрич еский метод	2.50	—
9383	—	—	598185. 66	2206452 .26	Картометрич еский метод	2.50	—
9384	—	—	598185. 64	2206452 .18	Картометрич еский метод	2.50	—
9385	—	—	598185. 62	2206452 .10	Картометрич еский метод	2.50	—
9386	—	—	598185. 61	2206452 .02	Картометрич еский метод	2.50	—
9387	—	—	598185. 61	2206451 .94	Картометрич еский метод	2.50	—

ГРАФИЧЕСКОЕ ОПИСАНИЕ

местоположения границ населенных пунктов, территориальных зон,
особо охраняемых природных территорий,
зон с особыми условиями использования территории

**населенного пункта станица Павловская Павловского сельского поселения Павловского
района Краснодарского края**

(наименование объекта, местоположение границ которого описано)

Сведения о местоположении измененных (уточненных) границ объекта

1	2	3	4	5	6	7	8
9388	—	—	598185. 61	2206451 .86	Картометрич еский метод	2.50	—
9389	—	—	598185. 62	2206451 .78	Картометрич еский метод	2.50	—
9390	—	—	598185. 63	2206451 .69	Картометрич еский метод	2.50	—
9391	—	—	598185. 65	2206451 .62	Картометрич еский метод	2.50	—
9392	—	—	598185. 67	2206451 .54	Картометрич еский метод	2.50	—
9393	—	—	598185. 69	2206451 .46	Картометрич еский метод	2.50	—
9394	—	—	598185. 72	2206451 .38	Картометрич еский метод	2.50	—
9395	—	—	598185. 76	2206451 .31	Картометрич еский метод	2.50	—
9396	—	—	598185. 80	2206451 .24	Картометрич еский метод	2.50	—
9397	—	—	598185. 85	2206451 .17	Картометрич еский метод	2.50	—
9398	—	—	598185. 89	2206451 .10	Картометрич еский метод	2.50	—
9399	—	—	598185. 95	2206451 .04	Картометрич еский метод	2.50	—
9400	—	—	598186. 00	2206450 .98	Картометрич еский метод	2.50	—
9401	—	—	598186. 06	2206450 .92	Картометрич еский метод	2.50	—
9402	—	—	598186. 13	2206450 .87	Картометрич еский метод	2.50	—
9403	—	—	598186. 19	2206450 .82	Картометрич еский метод	2.50	—
9404	—	—	598186. 26	2206450 .78	Картометрич еский метод	2.50	—
9405	—	—	598186. 34	2206450 .74	Картометрич еский метод	2.50	—
9406	—	—	598186. 41	2206450 .71	Картометрич еский метод	2.50	—
9407	—	—	598186. 49	2206450 .68	Картометрич еский метод	2.50	—
9408	—	—	598186. 57	2206450 .65	Картометрич еский метод	2.50	—
9409	—	—	598186. 64	2206450 .63	Картометрич еский метод	2.50	—
9410	—	—	598186. 73	2206450 .62	Картометрич еский метод	2.50	—

ГРАФИЧЕСКОЕ ОПИСАНИЕ

местоположения границ населенных пунктов, территориальных зон,
особо охраняемых природных территорий,
зон с особыми условиями использования территории

**населенного пункта станица Павловская Павловского сельского поселения Павловского
района Краснодарского края**

(наименование объекта, местоположение границ которого описано)

Сведения о местоположении измененных (уточненных) границ объекта

1	2	3	4	5	6	7	8
9411	—	—	598186. 81	2206450 .61	Картометрич еский метод	2.50	—
9412	—	—	598186. 89	2206450 .60	Картометрич еский метод	2.50	—
9413	—	—	598186. 97	2206450 .60	Картометрич еский метод	2.50	—
9414	—	—	598187. 05	2206450 .61	Картометрич еский метод	2.50	—
9415	—	—	598187. 13	2206450 .62	Картометрич еский метод	2.50	—
9416	—	—	598187. 22	2206450 .63	Картометрич еский метод	2.50	—
9417	—	—	598187. 29	2206450 .65	Картометрич еский метод	2.50	—
9418	—	—	598187. 37	2206450 .68	Картометрич еский метод	2.50	—
9419	—	—	598187. 45	2206450 .71	Картометрич еский метод	2.50	—
9420	—	—	598187. 52	2206450 .74	Картометрич еский метод	2.50	—
9421	—	—	598187. 60	2206450 .78	Картометрич еский метод	2.50	—
9422	—	—	598187. 67	2206450 .82	Картометрич еский метод	2.50	—
9423	—	—	598187. 73	2206450 .87	Картометрич еский метод	2.50	—
9424	—	—	598187. 80	2206450 .92	Картометрич еский метод	2.50	—
9425	—	—	598187. 86	2206450 .98	Картометрич еский метод	2.50	—
9426	—	—	598187. 91	2206451 .04	Картометрич еский метод	2.50	—
9427	—	—	598187. 97	2206451 .10	Картометрич еский метод	2.50	—
9428	—	—	598188. 01	2206451 .17	Картометрич еский метод	2.50	—
9429	—	—	598188. 06	2206451 .24	Картометрич еский метод	2.50	—
9430	—	—	598188. 10	2206451 .31	Картометрич еский метод	2.50	—
9431	—	—	598188. 14	2206451 .38	Картометрич еский метод	2.50	—
9432	—	—	598188. 17	2206451 .46	Картометрич еский метод	2.50	—
9433	—	—	598188. 19	2206451 .54	Картометрич еский метод	2.50	—

ГРАФИЧЕСКОЕ ОПИСАНИЕ

местоположения границ населенных пунктов, территориальных зон,
особо охраняемых природных территорий,
зон с особыми условиями использования территории

**населенного пункта станица Павловская Павловского сельского поселения Павловского
района Краснодарского края**

(наименование объекта, местоположение границ которого описано)

Сведения о местоположении измененных (уточненных) границ объекта

1	2	3	4	5	6	7	8
9434	—	—	598188. 21	2206451 .62	Картометрич еский метод	2.50	—
9435	—	—	598188. 23	2206451 .69	Картометрич еский метод	2.50	—
9436	—	—	598188. 24	2206451 .78	Картометрич еский метод	2.50	—
9437	—	—	598188. 25	2206451 .86	Картометрич еский метод	2.50	—
9438	—	—	598188. 25	2206451 .94	Картометрич еский метод	2.50	—
9338	—	—	598188. 25	2206452 .02	Картометрич еский метод	2.50	—
9439	—	—	600359. 94	2210398 .47	Картометрич еский метод	2.50	—
9440	—	—	600360. 02	2210398 .48	Картометрич еский метод	2.50	—
9441	—	—	600360. 10	2210398 .49	Картометрич еский метод	2.50	—
9442	—	—	600360. 19	2210398 .50	Картометрич еский метод	2.50	—
9443	—	—	600360. 26	2210398 .52	Картометрич еский метод	2.50	—
9444	—	—	600360. 34	2210398 .55	Картометрич еский метод	2.50	—
9445	—	—	600360. 42	2210398 .58	Картометрич еский метод	2.50	—
9446	—	—	600360. 49	2210398 .61	Картометрич еский метод	2.50	—
9447	—	—	600360. 57	2210398 .65	Картометрич еский метод	2.50	—
9448	—	—	600360. 64	2210398 .69	Картометрич еский метод	2.50	—
9449	—	—	600360. 70	2210398 .74	Картометрич еский метод	2.50	—
9450	—	—	600360. 77	2210398 .79	Картометрич еский метод	2.50	—
9451	—	—	600360. 83	2210398 .85	Картометрич еский метод	2.50	—
9452	—	—	600360. 88	2210398 .91	Картометрич еский метод	2.50	—
9453	—	—	600360. 94	2210398 .97	Картометрич еский метод	2.50	—
9454	—	—	600360. 98	2210399 .04	Картометрич еский метод	2.50	—

ГРАФИЧЕСКОЕ ОПИСАНИЕ

местоположения границ населенных пунктов, территориальных зон,
особо охраняемых природных территорий,
зон с особыми условиями использования территории

**населенного пункта станица Павловская Павловского сельского поселения Павловского
района Краснодарского края**

(наименование объекта, местоположение границ которого описано)

Сведения о местоположении измененных (уточненных) границ объекта

1	2	3	4	5	6	7	8
9455	—	—	600361. 03	2210399 .11	Картометрич еский метод	2.50	—
9456	—	—	600361. 07	2210399 .18	Картометрич еский метод	2.50	—
9457	—	—	600361. 11	2210399 .25	Картометрич еский метод	2.50	—
9458	—	—	600361. 14	2210399 .33	Картометрич еский метод	2.50	—
9459	—	—	600361. 16	2210399 .41	Картометрич еский метод	2.50	—
9460	—	—	600361. 18	2210399 .48	Картометрич еский метод	2.50	—
9461	—	—	600361. 20	2210399 .56	Картометрич еский метод	2.50	—
9462	—	—	600361. 21	2210399 .65	Картометрич еский метод	2.50	—
9463	—	—	600361. 22	2210399 .73	Картометрич еский метод	2.50	—
9464	—	—	600361. 22	2210399 .81	Картометрич еский метод	2.50	—
9465	—	—	600361. 22	2210399 .89	Картометрич еский метод	2.50	—
9466	—	—	600361. 21	2210399 .97	Картометрич еский метод	2.50	—
9467	—	—	600361. 19	2210400 .06	Картометрич еский метод	2.50	—
9468	—	—	600361. 17	2210400 .13	Картометрич еский метод	2.50	—
9469	—	—	600361. 15	2210400 .21	Картометрич еский метод	2.50	—
9470	—	—	600361. 12	2210400 .29	Картометрич еский метод	2.50	—
9471	—	—	600361. 09	2210400 .37	Картометрич еский метод	2.50	—
9472	—	—	600361. 05	2210400 .44	Картометрич еский метод	2.50	—
9473	—	—	600361. 01	2210400 .51	Картометрич еский метод	2.50	—
9474	—	—	600360. 96	2210400 .58	Картометрич еский метод	2.50	—
9475	—	—	600360. 91	2210400 .64	Картометрич еский метод	2.50	—
9476	—	—	600360. 85	2210400 .70	Картометрич еский метод	2.50	—
9477	—	—	600360. 80	2210400 .76	Картометрич еский метод	2.50	—

ГРАФИЧЕСКОЕ ОПИСАНИЕ

местоположения границ населенных пунктов, территориальных зон,
особо охраняемых природных территорий,
зон с особыми условиями использования территории

**населенного пункта станица Павловская Павловского сельского поселения Павловского
района Краснодарского края**

(наименование объекта, местоположение границ которого описано)

Сведения о местоположении измененных (уточненных) границ объекта

1	2	3	4	5	6	7	8
9478	—	—	600360. 73	2210400 .81	Картометрич еский метод	2.50	—
9479	—	—	600360. 67	2210400 .86	Картометрич еский метод	2.50	—
9480	—	—	600360. 60	2210400 .91	Картометрич еский метод	2.50	—
9481	—	—	600360. 53	2210400 .95	Картометрич еский метод	2.50	—
9482	—	—	600360. 46	2210400 .99	Картометрич еский метод	2.50	—
9483	—	—	600360. 38	2210401 .02	Картометрич еский метод	2.50	—
9484	—	—	600360. 30	2210401 .05	Картометрич еский метод	2.50	—
9485	—	—	600360. 23	2210401 .07	Картометрич еский метод	2.50	—
9486	—	—	600360. 14	2210401 .09	Картометрич еский метод	2.50	—
9487	—	—	600360. 06	2210401 .10	Картометрич еский метод	2.50	—
9488	—	—	600359. 98	2210401 .11	Картометрич еский метод	2.50	—
9489	—	—	600359. 90	2210401 .11	Картометрич еский метод	2.50	—
9490	—	—	600359. 82	2210401 .11	Картометрич еский метод	2.50	—
9491	—	—	600359. 74	2210401 .10	Картометрич еский метод	2.50	—
9492	—	—	600359. 66	2210401 .09	Картометрич еский метод	2.50	—
9493	—	—	600359. 57	2210401 .07	Картометрич еский метод	2.50	—
9494	—	—	600359. 50	2210401 .05	Картометрич еский метод	2.50	—
9495	—	—	600359. 42	2210401 .02	Картометрич еский метод	2.50	—
9496	—	—	600359. 34	2210400 .99	Картометрич еский метод	2.50	—
9497	—	—	600359. 27	2210400 .95	Картометрич еский метод	2.50	—
9498	—	—	600359. 20	2210400 .91	Картометрич еский метод	2.50	—
9499	—	—	600359. 13	2210400 .86	Картометрич еский метод	2.50	—
9500	—	—	600359. 07	2210400 .81	Картометрич еский метод	2.50	—

ГРАФИЧЕСКОЕ ОПИСАНИЕ

местоположения границ населенных пунктов, территориальных зон,
особо охраняемых природных территорий,
зон с особыми условиями использования территории

**населенного пункта станица Павловская Павловского сельского поселения Павловского
района Краснодарского края**

(наименование объекта, местоположение границ которого описано)

Сведения о местоположении измененных (уточненных) границ объекта

1	2	3	4	5	6	7	8
9501	—	—	600359. 00	2210400 .76	Картометрич еский метод	2.50	—
9502	—	—	600358. 95	2210400 .70	Картометрич еский метод	2.50	—
9503	—	—	600358. 89	2210400 .64	Картометрич еский метод	2.50	—
9504	—	—	600358. 84	2210400 .58	Картометрич еский метод	2.50	—
9505	—	—	600358. 79	2210400 .51	Картометрич еский метод	2.50	—
9506	—	—	600358. 75	2210400 .44	Картометрич еский метод	2.50	—
9507	—	—	600358. 71	2210400 .37	Картометрич еский метод	2.50	—
9508	—	—	600358. 68	2210400 .29	Картометрич еский метод	2.50	—
9509	—	—	600358. 65	2210400 .21	Картометрич еский метод	2.50	—
9510	—	—	600358. 63	2210400 .13	Картометрич еский метод	2.50	—
9511	—	—	600358. 61	2210400 .06	Картометрич еский метод	2.50	—
9512	—	—	600358. 59	2210399 .97	Картометрич еский метод	2.50	—
9513	—	—	600358. 58	2210399 .89	Картометрич еский метод	2.50	—
9514	—	—	600358. 58	2210399 .81	Картометрич еский метод	2.50	—
9515	—	—	600358. 58	2210399 .73	Картометрич еский метод	2.50	—
9516	—	—	600358. 59	2210399 .65	Картометрич еский метод	2.50	—
9517	—	—	600358. 60	2210399 .56	Картометрич еский метод	2.50	—
9518	—	—	600358. 62	2210399 .48	Картометрич еский метод	2.50	—
9519	—	—	600358. 64	2210399 .41	Картометрич еский метод	2.50	—
9520	—	—	600358. 66	2210399 .33	Картометрич еский метод	2.50	—
9521	—	—	600358. 69	2210399 .25	Картометрич еский метод	2.50	—
9522	—	—	600358. 73	2210399 .18	Картометрич еский метод	2.50	—
9523	—	—	600358. 77	2210399 .11	Картометрич еский метод	2.50	—

ГРАФИЧЕСКОЕ ОПИСАНИЕ

местоположения границ населенных пунктов, территориальных зон,
особо охраняемых природных территорий,
зон с особыми условиями использования территории

**населенного пункта станица Павловская Павловского сельского поселения Павловского
района Краснодарского края**

(наименование объекта, местоположение границ которого описано)

Сведения о местоположении измененных (уточненных) границ объекта

1	2	3	4	5	6	7	8
9524	—	—	600358. 82	2210399 .04	Картометрич еский метод	2.50	—
9525	—	—	600358. 86	2210398 .97	Картометрич еский метод	2.50	—
9526	—	—	600358. 92	2210398 .91	Картометрич еский метод	2.50	—
9527	—	—	600358. 97	2210398 .85	Картометрич еский метод	2.50	—
9528	—	—	600359. 03	2210398 .79	Картометрич еский метод	2.50	—
9529	—	—	600359. 10	2210398 .74	Картометрич еский метод	2.50	—
9530	—	—	600359. 16	2210398 .69	Картометрич еский метод	2.50	—
9531	—	—	600359. 23	2210398 .65	Картометрич еский метод	2.50	—
9532	—	—	600359. 31	2210398 .61	Картометрич еский метод	2.50	—
9533	—	—	600359. 38	2210398 .58	Картометрич еский метод	2.50	—
9534	—	—	600359. 46	2210398 .55	Картометрич еский метод	2.50	—
9535	—	—	600359. 54	2210398 .52	Картометрич еский метод	2.50	—
9536	—	—	600359. 61	2210398 .50	Картометрич еский метод	2.50	—
9537	—	—	600359. 70	2210398 .49	Картометрич еский метод	2.50	—
9538	—	—	600359. 78	2210398 .48	Картометрич еский метод	2.50	—
9539	—	—	600359. 86	2210398 .47	Картометрич еский метод	2.50	—
9439	—	—	600359. 94	2210398 .47	Картометрич еский метод	2.50	—
9540	—	—	598194. 62	2205777 .16	Картометрич еский метод	2.50	—
9541	—	—	598194. 61	2205777 .24	Картометрич еский метод	2.50	—
9542	—	—	598194. 59	2205777 .33	Картометрич еский метод	2.50	—
9543	—	—	598194. 57	2205777 .40	Картометрич еский метод	2.50	—
9544	—	—	598194. 55	2205777 .48	Картометрич еский метод	2.50	—

ГРАФИЧЕСКОЕ ОПИСАНИЕ

местоположения границ населенных пунктов, территориальных зон,
особо охраняемых природных территорий,
зон с особыми условиями использования территории

**населенного пункта станица Павловская Павловского сельского поселения Павловского
района Краснодарского края**

(наименование объекта, местоположение границ которого описано)

Сведения о местоположении измененных (уточненных) границ объекта

1	2	3	4	5	6	7	8
9545	—	—	598194. 52	2205777 .56	Картометрич еский метод	2.50	—
9546	—	—	598194. 49	2205777 .63	Картометрич еский метод	2.50	—
9547	—	—	598194. 45	2205777 .71	Картометрич еский метод	2.50	—
9548	—	—	598194. 41	2205777 .78	Картометрич еский метод	2.50	—
9549	—	—	598194. 36	2205777 .85	Картометрич еский метод	2.50	—
9550	—	—	598194. 31	2205777 .91	Картометрич еский метод	2.50	—
9551	—	—	598194. 26	2205777 .97	Картометрич еский метод	2.50	—
9552	—	—	598194. 20	2205778 .03	Картометрич еский метод	2.50	—
9553	—	—	598194. 13	2205778 .08	Картометрич еский метод	2.50	—
9554	—	—	598194. 07	2205778 .13	Картометрич еский метод	2.50	—
9555	—	—	598194. 00	2205778 .18	Картометрич еский метод	2.50	—
9556	—	—	598193. 93	2205778 .22	Картометрич еский метод	2.50	—
9557	—	—	598193. 86	2205778 .26	Картометрич еский метод	2.50	—
9558	—	—	598193. 78	2205778 .29	Картометрич еский метод	2.50	—
9559	—	—	598193. 70	2205778 .32	Картометрич еский метод	2.50	—
9560	—	—	598193. 63	2205778 .34	Картометрич еский метод	2.50	—
9561	—	—	598193. 54	2205778 .36	Картометрич еский метод	2.50	—
9562	—	—	598193. 46	2205778 .37	Картометрич еский метод	2.50	—
9563	—	—	598193. 38	2205778 .38	Картометрич еский метод	2.50	—
9564	—	—	598193. 30	2205778 .38	Картометрич еский метод	2.50	—
9565	—	—	598193. 22	2205778 .38	Картометрич еский метод	2.50	—
9566	—	—	598193. 14	2205778 .37	Картометрич еский метод	2.50	—
9567	—	—	598193. 06	2205778 .36	Картометрич еский метод	2.50	—

ГРАФИЧЕСКОЕ ОПИСАНИЕ

местоположения границ населенных пунктов, территориальных зон,
особо охраняемых природных территорий,
зон с особыми условиями использования территории

**населенного пункта станица Павловская Павловского сельского поселения Павловского
района Краснодарского края**

(наименование объекта, местоположение границ которого описано)

Сведения о местоположении измененных (уточненных) границ объекта

1	2	3	4	5	6	7	8
9568	—	—	598192. 97	2205778 .34	Картометрич еский метод	2.50	—
9569	—	—	598192. 90	2205778 .32	Картометрич еский метод	2.50	—
9570	—	—	598192. 82	2205778 .29	Картометрич еский метод	2.50	—
9571	—	—	598192. 74	2205778 .26	Картометрич еский метод	2.50	—
9572	—	—	598192. 67	2205778 .22	Картометрич еский метод	2.50	—
9573	—	—	598192. 60	2205778 .18	Картометрич еский метод	2.50	—
9574	—	—	598192. 53	2205778 .13	Картометрич еский метод	2.50	—
9575	—	—	598192. 47	2205778 .08	Картометрич еский метод	2.50	—
9576	—	—	598192. 40	2205778 .03	Картометрич еский метод	2.50	—
9577	—	—	598192. 34	2205777 .97	Картометрич еский метод	2.50	—
9578	—	—	598192. 29	2205777 .91	Картометрич еский метод	2.50	—
9579	—	—	598192. 24	2205777 .85	Картометрич еский метод	2.50	—
9580	—	—	598192. 19	2205777 .78	Картометрич еский метод	2.50	—
9581	—	—	598192. 15	2205777 .71	Картометрич еский метод	2.50	—
9582	—	—	598192. 11	2205777 .63	Картометрич еский метод	2.50	—
9583	—	—	598192. 08	2205777 .56	Картометрич еский метод	2.50	—
9584	—	—	598192. 05	2205777 .48	Картометрич еский метод	2.50	—
9585	—	—	598192. 03	2205777 .40	Картометрич еский метод	2.50	—
9586	—	—	598192. 01	2205777 .33	Картометрич еский метод	2.50	—
9587	—	—	598191. 99	2205777 .24	Картометрич еский метод	2.50	—
9588	—	—	598191. 98	2205777 .16	Картометрич еский метод	2.50	—
9589	—	—	598191. 98	2205777 .08	Картометрич еский метод	2.50	—
9590	—	—	598191. 98	2205777 .00	Картометрич еский метод	2.50	—

ГРАФИЧЕСКОЕ ОПИСАНИЕ

местоположения границ населенных пунктов, территориальных зон,
особо охраняемых природных территорий,
зон с особыми условиями использования территории

**населенного пункта станица Павловская Павловского сельского поселения Павловского
района Краснодарского края**

(наименование объекта, местоположение границ которого описано)

Сведения о местоположении измененных (уточненных) границ объекта

1	2	3	4	5	6	7	8
9591	—	—	598191. 99	2205776 .92	Картометрич еский метод	2.50	—
9592	—	—	598192. 00	2205776 .84	Картометрич еский метод	2.50	—
9593	—	—	598192. 02	2205776 .76	Картометрич еский метод	2.50	—
9594	—	—	598192. 04	2205776 .67	Картометрич еский метод	2.50	—
9595	—	—	598192. 06	2205776 .60	Картометрич еский метод	2.50	—
9596	—	—	598192. 09	2205776 .52	Картометрич еский метод	2.50	—
9597	—	—	598192. 13	2205776 .45	Картометрич еский метод	2.50	—
9598	—	—	598192. 17	2205776 .38	Картометрич еский метод	2.50	—
9599	—	—	598192. 22	2205776 .31	Картометрич еский метод	2.50	—
9600	—	—	598192. 26	2205776 .24	Картометрич еский метод	2.50	—
9601	—	—	598192. 32	2205776 .18	Картометрич еский метод	2.50	—
9602	—	—	598192. 37	2205776 .12	Картометрич еский метод	2.50	—
9603	—	—	598192. 43	2205776 .06	Картометрич еский метод	2.50	—
9604	—	—	598192. 50	2205776 .01	Картометрич еский метод	2.50	—
9605	—	—	598192. 56	2205775 .96	Картометрич еский метод	2.50	—
9606	—	—	598192. 63	2205775 .92	Картометрич еский метод	2.50	—
9607	—	—	598192. 71	2205775 .88	Картометрич еский метод	2.50	—
9608	—	—	598192. 78	2205775 .85	Картометрич еский метод	2.50	—
9609	—	—	598192. 86	2205775 .82	Картометрич еский метод	2.50	—
9610	—	—	598192. 94	2205775 .79	Картометрич еский метод	2.50	—
9611	—	—	598193. 01	2205775 .77	Картометрич еский метод	2.50	—
9612	—	—	598193. 10	2205775 .76	Картометрич еский метод	2.50	—
9613	—	—	598193. 18	2205775 .75	Картометрич еский метод	2.50	—

ГРАФИЧЕСКОЕ ОПИСАНИЕ

местоположения границ населенных пунктов, территориальных зон,
особо охраняемых природных территорий,
зон с особыми условиями использования территории

**населенного пункта станица Павловская Павловского сельского поселения Павловского
района Краснодарского края**

(наименование объекта, местоположение границ которого описано)

Сведения о местоположении измененных (уточненных) границ объекта

1	2	3	4	5	6	7	8
9614	—	—	598193. 26	2205775 .74	Картометрич еский метод	2.50	—
9615	—	—	598193. 34	2205775 .74	Картометрич еский метод	2.50	—
9616	—	—	598193. 42	2205775 .75	Картометрич еский метод	2.50	—
9617	—	—	598193. 50	2205775 .76	Картометрич еский метод	2.50	—
9618	—	—	598193. 58	2205775 .77	Картометрич еский метод	2.50	—
9619	—	—	598193. 66	2205775 .79	Картометрич еский метод	2.50	—
9620	—	—	598193. 74	2205775 .82	Картометрич еский метод	2.50	—
9621	—	—	598193. 82	2205775 .85	Картометрич еский метод	2.50	—
9622	—	—	598193. 89	2205775 .88	Картометрич еский метод	2.50	—
9623	—	—	598193. 97	2205775 .92	Картометрич еский метод	2.50	—
9624	—	—	598194. 04	2205775 .96	Картометрич еский метод	2.50	—
9625	—	—	598194. 10	2205776 .01	Картометрич еский метод	2.50	—
9626	—	—	598194. 17	2205776 .06	Картометрич еский метод	2.50	—
9627	—	—	598194. 23	2205776 .12	Картометрич еский метод	2.50	—
9628	—	—	598194. 28	2205776 .18	Картометрич еский метод	2.50	—
9629	—	—	598194. 34	2205776 .24	Картометрич еский метод	2.50	—
9630	—	—	598194. 38	2205776 .31	Картометрич еский метод	2.50	—
9631	—	—	598194. 43	2205776 .38	Картометрич еский метод	2.50	—
9632	—	—	598194. 47	2205776 .45	Картометрич еский метод	2.50	—
9633	—	—	598194. 51	2205776 .52	Картометрич еский метод	2.50	—
9634	—	—	598194. 54	2205776 .60	Картометрич еский метод	2.50	—
9635	—	—	598194. 56	2205776 .67	Картометрич еский метод	2.50	—
9636	—	—	598194. 58	2205776 .76	Картометрич еский метод	2.50	—

ГРАФИЧЕСКОЕ ОПИСАНИЕ

местоположения границ населенных пунктов, территориальных зон,
особо охраняемых природных территорий,
зон с особыми условиями использования территории

**населенного пункта станица Павловская Павловского сельского поселения Павловского
района Краснодарского края**

(наименование объекта, местоположение границ которого описано)

Сведения о местоположении измененных (уточненных) границ объекта

1	2	3	4	5	6	7	8
9637	—	—	598194. 60	2205776 .84	Картометрич еский метод	2.50	—
9638	—	—	598194. 61	2205776 .92	Картометрич еский метод	2.50	—
9639	—	—	598194. 62	2205777 .00	Картометрич еский метод	2.50	—
9640	—	—	598194. 62	2205777 .08	Картометрич еский метод	2.50	—
9540	—	—	598194. 62	2205777 .16	Картометрич еский метод	2.50	—
9641	—	—	598168. 23	2208614 .78	Картометрич еский метод	2.50	—
9642	—	—	598168. 31	2208614 .79	Картометрич еский метод	2.50	—
9643	—	—	598168. 39	2208614 .80	Картометрич еский метод	2.50	—
9644	—	—	598168. 48	2208614 .81	Картометрич еский метод	2.50	—
9645	—	—	598168. 55	2208614 .83	Картометрич еский метод	2.50	—
9646	—	—	598168. 63	2208614 .86	Картометрич еский метод	2.50	—
9647	—	—	598168. 71	2208614 .89	Картометрич еский метод	2.50	—
9648	—	—	598168. 78	2208614 .92	Картометрич еский метод	2.50	—
9649	—	—	598168. 86	2208614 .96	Картометрич еский метод	2.50	—
9650	—	—	598168. 93	2208615 .00	Картометрич еский метод	2.50	—
9651	—	—	598168. 99	2208615 .05	Картометрич еский метод	2.50	—
9652	—	—	598169. 06	2208615 .10	Картометрич еский метод	2.50	—
9653	—	—	598169. 12	2208615 .16	Картометрич еский метод	2.50	—
9654	—	—	598169. 17	2208615 .22	Картометрич еский метод	2.50	—
9655	—	—	598169. 23	2208615 .28	Картометрич еский метод	2.50	—
9656	—	—	598169. 27	2208615 .35	Картометрич еский метод	2.50	—
9657	—	—	598169. 32	2208615 .42	Картометрич еский метод	2.50	—

ГРАФИЧЕСКОЕ ОПИСАНИЕ

местоположения границ населенных пунктов, территориальных зон,
особо охраняемых природных территорий,
зон с особыми условиями использования территории

**населенного пункта станица Павловская Павловского сельского поселения Павловского
района Краснодарского края**

(наименование объекта, местоположение границ которого описано)

Сведения о местоположении измененных (уточненных) границ объекта

1	2	3	4	5	6	7	8
9658	—	—	598169. 36	2208615 .49	Картометрич еский метод	2.50	—
9659	—	—	598169. 40	2208615 .56	Картометрич еский метод	2.50	—
9660	—	—	598169. 43	2208615 .64	Картометрич еский метод	2.50	—
9661	—	—	598169. 45	2208615 .72	Картометрич еский метод	2.50	—
9662	—	—	598169. 47	2208615 .80	Картометрич еский метод	2.50	—
9663	—	—	598169. 49	2208615 .88	Картометрич еский метод	2.50	—
9664	—	—	598169. 50	2208615 .96	Картометрич еский метод	2.50	—
9665	—	—	598169. 51	2208616 .04	Картометрич еский метод	2.50	—
9666	—	—	598169. 51	2208616 .12	Картометрич еский метод	2.50	—
9667	—	—	598169. 51	2208616 .20	Картометрич еский метод	2.50	—
9668	—	—	598169. 50	2208616 .28	Картометрич еский метод	2.50	—
9669	—	—	598169. 48	2208616 .37	Картометрич еский метод	2.50	—
9670	—	—	598169. 46	2208616 .44	Картометрич еский метод	2.50	—
9671	—	—	598169. 44	2208616 .52	Картометрич еский метод	2.50	—
9672	—	—	598169. 41	2208616 .60	Картометрич еский метод	2.50	—
9673	—	—	598169. 38	2208616 .67	Картометрич еский метод	2.50	—
9674	—	—	598169. 34	2208616 .75	Картометрич еский метод	2.50	—
9675	—	—	598169. 30	2208616 .82	Картометрич еский метод	2.50	—
9676	—	—	598169. 25	2208616 .89	Картометрич еский метод	2.50	—
9677	—	—	598169. 20	2208616 .95	Картометрич еский метод	2.50	—
9678	—	—	598169. 14	2208617 .01	Картометрич еский метод	2.50	—
9679	—	—	598169. 09	2208617 .07	Картометрич еский метод	2.50	—
9680	—	—	598169. 02	2208617 .12	Картометрич еский метод	2.50	—

ГРАФИЧЕСКОЕ ОПИСАНИЕ

местоположения границ населенных пунктов, территориальных зон,
особо охраняемых природных территорий,
зон с особыми условиями использования территории

**населенного пункта станица Павловская Павловского сельского поселения Павловского
района Краснодарского края**

(наименование объекта, местоположение границ которого описано)

Сведения о местоположении измененных (уточненных) границ объекта

1	2	3	4	5	6	7	8
9681	—	—	598168. 96	2208617 .17	Картометрич еский метод	2.50	—
9682	—	—	598168. 89	2208617 .22	Картометрич еский метод	2.50	—
9683	—	—	598168. 82	2208617 .26	Картометрич еский метод	2.50	—
9684	—	—	598168. 75	2208617 .30	Картометрич еский метод	2.50	—
9685	—	—	598168. 67	2208617 .33	Картометрич еский метод	2.50	—
9686	—	—	598168. 59	2208617 .36	Картометрич еский метод	2.50	—
9687	—	—	598168. 52	2208617 .38	Картометрич еский метод	2.50	—
9688	—	—	598168. 43	2208617 .40	Картометрич еский метод	2.50	—
9689	—	—	598168. 35	2208617 .41	Картометрич еский метод	2.50	—
9690	—	—	598168. 27	2208617 .42	Картометрич еский метод	2.50	—
9691	—	—	598168. 19	2208617 .42	Картометрич еский метод	2.50	—
9692	—	—	598168. 11	2208617 .42	Картометрич еский метод	2.50	—
9693	—	—	598168. 03	2208617 .41	Картометрич еский метод	2.50	—
9694	—	—	598167. 94	2208617 .40	Картометрич еский метод	2.50	—
9695	—	—	598167. 86	2208617 .38	Картометрич еский метод	2.50	—
9696	—	—	598167. 79	2208617 .36	Картометрич еский метод	2.50	—
9697	—	—	598167. 71	2208617 .33	Картометрич еский метод	2.50	—
9698	—	—	598167. 63	2208617 .30	Картометрич еский метод	2.50	—
9699	—	—	598167. 56	2208617 .26	Картометрич еский метод	2.50	—
9700	—	—	598167. 49	2208617 .22	Картометрич еский метод	2.50	—
9701	—	—	598167. 42	2208617 .17	Картометрич еский метод	2.50	—
9702	—	—	598167. 36	2208617 .12	Картометрич еский метод	2.50	—
9703	—	—	598167. 29	2208617 .07	Картометрич еский метод	2.50	—

ГРАФИЧЕСКОЕ ОПИСАНИЕ

местоположения границ населенных пунктов, территориальных зон,
особо охраняемых природных территорий,
зон с особыми условиями использования территории

**населенного пункта станица Павловская Павловского сельского поселения Павловского
района Краснодарского края**

(наименование объекта, местоположение границ которого описано)

Сведения о местоположении измененных (уточненных) границ объекта

1	2	3	4	5	6	7	8
9704	—	—	598167. 23	2208617 .01	Картометрич еский метод	2.50	—
9705	—	—	598167. 18	2208616 .95	Картометрич еский метод	2.50	—
9706	—	—	598167. 13	2208616 .89	Картометрич еский метод	2.50	—
9707	—	—	598167. 08	2208616 .82	Картометрич еский метод	2.50	—
9708	—	—	598167. 04	2208616 .75	Картометрич еский метод	2.50	—
9709	—	—	598167. 00	2208616 .67	Картометрич еский метод	2.50	—
9710	—	—	598166. 97	2208616 .60	Картометрич еский метод	2.50	—
9711	—	—	598166. 94	2208616 .52	Картометрич еский метод	2.50	—
9712	—	—	598166. 92	2208616 .44	Картометрич еский метод	2.50	—
9713	—	—	598166. 90	2208616 .37	Картометрич еский метод	2.50	—
9714	—	—	598166. 88	2208616 .28	Картометрич еский метод	2.50	—
9715	—	—	598166. 87	2208616 .20	Картометрич еский метод	2.50	—
9716	—	—	598166. 87	2208616 .12	Картометрич еский метод	2.50	—
9717	—	—	598166. 87	2208616 .04	Картометрич еский метод	2.50	—
9718	—	—	598166. 88	2208615 .96	Картометрич еский метод	2.50	—
9719	—	—	598166. 89	2208615 .88	Картометрич еский метод	2.50	—
9720	—	—	598166. 91	2208615 .80	Картометрич еский метод	2.50	—
9721	—	—	598166. 93	2208615 .72	Картометрич еский метод	2.50	—
9722	—	—	598166. 95	2208615 .64	Картометрич еский метод	2.50	—
9723	—	—	598166. 98	2208615 .56	Картометрич еский метод	2.50	—
9724	—	—	598167. 02	2208615 .49	Картометрич еский метод	2.50	—
9725	—	—	598167. 06	2208615 .42	Картометрич еский метод	2.50	—
9726	—	—	598167. 11	2208615 .35	Картометрич еский метод	2.50	—

ГРАФИЧЕСКОЕ ОПИСАНИЕ

местоположения границ населенных пунктов, территориальных зон,
особо охраняемых природных территорий,
зон с особыми условиями использования территории

**населенного пункта станица Павловская Павловского сельского поселения Павловского
района Краснодарского края**

(наименование объекта, местоположение границ которого описано)

Сведения о местоположении измененных (уточненных) границ объекта

1	2	3	4	5	6	7	8
9727	—	—	598167. 15	2208615 .28	Картометрич еский метод	2.50	—
9728	—	—	598167. 21	2208615 .22	Картометрич еский метод	2.50	—
9729	—	—	598167. 26	2208615 .16	Картометрич еский метод	2.50	—
9730	—	—	598167. 32	2208615 .10	Картометрич еский метод	2.50	—
9731	—	—	598167. 39	2208615 .05	Картометрич еский метод	2.50	—
9732	—	—	598167. 45	2208615 .00	Картометрич еский метод	2.50	—
9733	—	—	598167. 52	2208614 .96	Картометрич еский метод	2.50	—
9734	—	—	598167. 60	2208614 .92	Картометрич еский метод	2.50	—
9735	—	—	598167. 67	2208614 .89	Картометрич еский метод	2.50	—
9736	—	—	598167. 75	2208614 .86	Картометрич еский метод	2.50	—
9737	—	—	598167. 83	2208614 .83	Картометрич еский метод	2.50	—
9738	—	—	598167. 90	2208614 .81	Картометрич еский метод	2.50	—
9739	—	—	598167. 99	2208614 .80	Картометрич еский метод	2.50	—
9740	—	—	598168. 07	2208614 .79	Картометрич еский метод	2.50	—
9741	—	—	598168. 15	2208614 .78	Картометрич еский метод	2.50	—
9641	—	—	598168. 23	2208614 .78	Картометрич еский метод	2.50	—
9742	—	—	599719. 99	2212285 .12	Картометрич еский метод	2.50	—
9743	—	—	599719. 98	2212285 .20	Картометрич еский метод	2.50	—
9744	—	—	599719. 96	2212285 .28	Картометрич еский метод	2.50	—
9745	—	—	599719. 94	2212285 .37	Картометрич еский метод	2.50	—
9746	—	—	599719. 92	2212285 .44	Картометрич еский метод	2.50	—
9747	—	—	599719. 89	2212285 .52	Картометрич еский метод	2.50	—

ГРАФИЧЕСКОЕ ОПИСАНИЕ

местоположения границ населенных пунктов, территориальных зон,
особо охраняемых природных территорий,
зон с особыми условиями использования территории

**населенного пункта станица Павловская Павловского сельского поселения Павловского
района Краснодарского края**

(наименование объекта, местоположение границ которого описано)

Сведения о местоположении измененных (уточненных) границ объекта

1	2	3	4	5	6	7	8
9748	—	—	599719. 86	2212285 .60	Картометрич еский метод	2.50	—
9749	—	—	599719. 82	2212285 .67	Картометрич еский метод	2.50	—
9750	—	—	599719. 78	2212285 .74	Картометрич еский метод	2.50	—
9751	—	—	599719. 73	2212285 .81	Картометрич еский метод	2.50	—
9752	—	—	599719. 68	2212285 .87	Картометрич еский метод	2.50	—
9753	—	—	599719. 62	2212285 .93	Картометрич еский метод	2.50	—
9754	—	—	599719. 57	2212285 .99	Картометрич еский метод	2.50	—
9755	—	—	599719. 50	2212286 .04	Картометрич еский метод	2.50	—
9756	—	—	599719. 44	2212286 .09	Картометрич еский метод	2.50	—
9757	—	—	599719. 37	2212286 .14	Картометрич еский метод	2.50	—
9758	—	—	599719. 30	2212286 .18	Картометрич еский метод	2.50	—
9759	—	—	599719. 23	2212286 .22	Картометрич еский метод	2.50	—
9760	—	—	599719. 15	2212286 .25	Картометрич еский метод	2.50	—
9761	—	—	599719. 07	2212286 .28	Картометрич еский метод	2.50	—
9762	—	—	599719. 00	2212286 .30	Картометрич еский метод	2.50	—
9763	—	—	599718. 92	2212286 .32	Картометрич еский метод	2.50	—
9764	—	—	599718. 83	2212286 .33	Картометрич еский метод	2.50	—
9765	—	—	599718. 75	2212286 .34	Картометрич еский метод	2.50	—
9766	—	—	599718. 67	2212286 .34	Картометрич еский метод	2.50	—
9767	—	—	599718. 59	2212286 .34	Картометрич еский метод	2.50	—
9768	—	—	599718. 51	2212286 .33	Картометрич еский метод	2.50	—
9769	—	—	599718. 43	2212286 .32	Картометрич еский метод	2.50	—
9770	—	—	599718. 34	2212286 .30	Картометрич еский метод	2.50	—

ГРАФИЧЕСКОЕ ОПИСАНИЕ

местоположения границ населенных пунктов, территориальных зон,
особо охраняемых природных территорий,
зон с особыми условиями использования территории

**населенного пункта станица Павловская Павловского сельского поселения Павловского
района Краснодарского края**

(наименование объекта, местоположение границ которого описано)

Сведения о местоположении измененных (уточненных) границ объекта

1	2	3	4	5	6	7	8
9771	—	—	599718. 27	2212286 .28	Картометрич еский метод	2.50	—
9772	—	—	599718. 19	2212286 .25	Картометрич еский метод	2.50	—
9773	—	—	599718. 11	2212286 .22	Картометрич еский метод	2.50	—
9774	—	—	599718. 04	2212286 .18	Картометрич еский метод	2.50	—
9775	—	—	599717. 97	2212286 .14	Картометрич еский метод	2.50	—
9776	—	—	599717. 90	2212286 .09	Картометрич еский метод	2.50	—
9777	—	—	599717. 84	2212286 .04	Картометрич еский метод	2.50	—
9778	—	—	599717. 77	2212285 .99	Картометрич еский метод	2.50	—
9779	—	—	599717. 72	2212285 .93	Картометрич еский метод	2.50	—
9780	—	—	599717. 66	2212285 .87	Картометрич еский метод	2.50	—
9781	—	—	599717. 61	2212285 .81	Картометрич еский метод	2.50	—
9782	—	—	599717. 56	2212285 .74	Картометрич еский метод	2.50	—
9783	—	—	599717. 52	2212285 .67	Картометрич еский метод	2.50	—
9784	—	—	599717. 48	2212285 .60	Картометрич еский метод	2.50	—
9785	—	—	599717. 45	2212285 .52	Картометрич еский метод	2.50	—
9786	—	—	599717. 42	2212285 .44	Картометрич еский метод	2.50	—
9787	—	—	599717. 40	2212285 .37	Картометрич еский метод	2.50	—
9788	—	—	599717. 38	2212285 .28	Картометрич еский метод	2.50	—
9789	—	—	599717. 36	2212285 .20	Картометрич еский метод	2.50	—
9790	—	—	599717. 35	2212285 .12	Картометрич еский метод	2.50	—
9791	—	—	599717. 35	2212285 .04	Картометрич еский метод	2.50	—
9792	—	—	599717. 35	2212284 .96	Картометрич еский метод	2.50	—
9793	—	—	599717. 36	2212284 .88	Картометрич еский метод	2.50	—

ГРАФИЧЕСКОЕ ОПИСАНИЕ

местоположения границ населенных пунктов, территориальных зон,
особо охраняемых природных территорий,
зон с особыми условиями использования территории

**населенного пункта станица Павловская Павловского сельского поселения Павловского
района Краснодарского края**

(наименование объекта, местоположение границ которого описано)

Сведения о местоположении измененных (уточненных) границ объекта

1	2	3	4	5	6	7	8
9794	—	—	599717. 37	2212284 .80	Картометрич еский метод	2.50	—
9795	—	—	599717. 39	2212284 .72	Картометрич еский метод	2.50	—
9796	—	—	599717. 41	2212284 .64	Картометрич еский метод	2.50	—
9797	—	—	599717. 43	2212284 .56	Картометрич еский метод	2.50	—
9798	—	—	599717. 46	2212284 .48	Картометрич еский метод	2.50	—
9799	—	—	599717. 50	2212284 .41	Картометрич еский метод	2.50	—
9800	—	—	599717. 54	2212284 .34	Картометрич еский метод	2.50	—
9801	—	—	599717. 59	2212284 .27	Картометрич еский метод	2.50	—
9802	—	—	599717. 63	2212284 .20	Картометрич еский метод	2.50	—
9803	—	—	599717. 69	2212284 .14	Картометрич еский метод	2.50	—
9804	—	—	599717. 74	2212284 .08	Картометрич еский метод	2.50	—
9805	—	—	599717. 80	2212284 .02	Картометрич еский метод	2.50	—
9806	—	—	599717. 87	2212283 .97	Картометрич еский метод	2.50	—
9807	—	—	599717. 93	2212283 .92	Картометрич еский метод	2.50	—
9808	—	—	599718. 00	2212283 .88	Картометрич еский метод	2.50	—
9809	—	—	599718. 08	2212283 .84	Картометрич еский метод	2.50	—
9810	—	—	599718. 15	2212283 .81	Картометрич еский метод	2.50	—
9811	—	—	599718. 23	2212283 .78	Картометрич еский метод	2.50	—
9812	—	—	599718. 31	2212283 .75	Картометрич еский метод	2.50	—
9813	—	—	599718. 38	2212283 .73	Картометрич еский метод	2.50	—
9814	—	—	599718. 47	2212283 .72	Картометрич еский метод	2.50	—
9815	—	—	599718. 55	2212283 .71	Картометрич еский метод	2.50	—
9816	—	—	599718. 63	2212283 .70	Картометрич еский метод	2.50	—

ГРАФИЧЕСКОЕ ОПИСАНИЕ

местоположения границ населенных пунктов, территориальных зон,
особо охраняемых природных территорий,
зон с особыми условиями использования территории

**населенного пункта станица Павловская Павловского сельского поселения Павловского
района Краснодарского края**

(наименование объекта, местоположение границ которого описано)

Сведения о местоположении измененных (уточненных) границ объекта

1	2	3	4	5	6	7	8
9817	—	—	599718. 71	2212283 .70	Картометрич еский метод	2.50	—
9818	—	—	599718. 79	2212283 .71	Картометрич еский метод	2.50	—
9819	—	—	599718. 87	2212283 .72	Картометрич еский метод	2.50	—
9820	—	—	599718. 96	2212283 .73	Картометрич еский метод	2.50	—
9821	—	—	599719. 03	2212283 .75	Картометрич еский метод	2.50	—
9822	—	—	599719. 11	2212283 .78	Картометрич еский метод	2.50	—
9823	—	—	599719. 19	2212283 .81	Картометрич еский метод	2.50	—
9824	—	—	599719. 26	2212283 .84	Картометрич еский метод	2.50	—
9825	—	—	599719. 34	2212283 .88	Картометрич еский метод	2.50	—
9826	—	—	599719. 41	2212283 .92	Картометрич еский метод	2.50	—
9827	—	—	599719. 47	2212283 .97	Картометрич еский метод	2.50	—
9828	—	—	599719. 54	2212284 .02	Картометрич еский метод	2.50	—
9829	—	—	599719. 60	2212284 .08	Картометрич еский метод	2.50	—
9830	—	—	599719. 65	2212284 .14	Картометрич еский метод	2.50	—
9831	—	—	599719. 71	2212284 .20	Картометрич еский метод	2.50	—
9832	—	—	599719. 75	2212284 .27	Картометрич еский метод	2.50	—
9833	—	—	599719. 80	2212284 .34	Картометрич еский метод	2.50	—
9834	—	—	599719. 84	2212284 .41	Картометрич еский метод	2.50	—
9835	—	—	599719. 88	2212284 .48	Картометрич еский метод	2.50	—
9836	—	—	599719. 91	2212284 .56	Картометрич еский метод	2.50	—
9837	—	—	599719. 93	2212284 .64	Картометрич еский метод	2.50	—
9838	—	—	599719. 95	2212284 .72	Картометрич еский метод	2.50	—
9839	—	—	599719. 97	2212284 .80	Картометрич еский метод	2.50	—

ГРАФИЧЕСКОЕ ОПИСАНИЕ

местоположения границ населенных пунктов, территориальных зон,
особо охраняемых природных территорий,
зон с особыми условиями использования территории

**населенного пункта станица Павловская Павловского сельского поселения Павловского
района Краснодарского края**

(наименование объекта, местоположение границ которого описано)

Сведения о местоположении измененных (уточненных) границ объекта

1	2	3	4	5	6	7	8
9840	—	—	599719. 98	2212284 .88	Картометрич еский метод	2.50	—
9841	—	—	599719. 99	2212284 .96	Картометрич еский метод	2.50	—
9842	—	—	599719. 99	2212285 .04	Картометрич еский метод	2.50	—
9742	—	—	599719. 99	2212285 .12	Картометрич еский метод	2.50	—
9843	—	—	598186. 85	2206602 .13	Картометрич еский метод	2.50	—
9844	—	—	598186. 84	2206602 .21	Картометрич еский метод	2.50	—
9845	—	—	598186. 82	2206602 .30	Картометрич еский метод	2.50	—
9846	—	—	598186. 80	2206602 .38	Картометрич еский метод	2.50	—
9847	—	—	598186. 78	2206602 .45	Картометрич еский метод	2.50	—
9848	—	—	598186. 75	2206602 .53	Картометрич еский метод	2.50	—
9849	—	—	598186. 72	2206602 .60	Картометрич еский метод	2.50	—
9850	—	—	598186. 68	2206602 .68	Картометрич еский метод	2.50	—
9851	—	—	598186. 64	2206602 .75	Картометрич еский метод	2.50	—
9852	—	—	598186. 59	2206602 .82	Картометрич еский метод	2.50	—
9853	—	—	598186. 54	2206602 .88	Картометрич еский метод	2.50	—
9854	—	—	598186. 48	2206602 .94	Картометрич еский метод	2.50	—
9855	—	—	598186. 43	2206603 .00	Картометрич еский метод	2.50	—
9856	—	—	598186. 36	2206603 .05	Картометрич еский метод	2.50	—
9857	—	—	598186. 30	2206603 .10	Картометрич еский метод	2.50	—
9858	—	—	598186. 23	2206603 .15	Картометрич еский метод	2.50	—
9859	—	—	598186. 16	2206603 .19	Картометрич еский метод	2.50	—
9860	—	—	598186. 09	2206603 .23	Картометрич еский метод	2.50	—

ГРАФИЧЕСКОЕ ОПИСАНИЕ

местоположения границ населенных пунктов, территориальных зон,
особо охраняемых природных территорий,
зон с особыми условиями использования территории

**населенного пункта станица Павловская Павловского сельского поселения Павловского
района Краснодарского края**

(наименование объекта, местоположение границ которого описано)

Сведения о местоположении измененных (уточненных) границ объекта

1	2	3	4	5	6	7	8
9861	—	—	598186. 01	2206603 .26	Картометрич еский метод	2.50	—
9862	—	—	598185. 93	2206603 .29	Картометрич еский метод	2.50	—
9863	—	—	598185. 86	2206603 .31	Картометрич еский метод	2.50	—
9864	—	—	598185. 77	2206603 .33	Картометрич еский метод	2.50	—
9865	—	—	598185. 69	2206603 .34	Картометрич еский метод	2.50	—
9866	—	—	598185. 61	2206603 .35	Картометрич еский метод	2.50	—
9867	—	—	598185. 53	2206603 .35	Картометрич еский метод	2.50	—
9868	—	—	598185. 45	2206603 .35	Картометрич еский метод	2.50	—
9869	—	—	598185. 37	2206603 .34	Картометрич еский метод	2.50	—
9870	—	—	598185. 28	2206603 .33	Картометрич еский метод	2.50	—
9871	—	—	598185. 20	2206603 .31	Картометрич еский метод	2.50	—
9872	—	—	598185. 13	2206603 .29	Картометрич еский метод	2.50	—
9873	—	—	598185. 05	2206603 .26	Картометрич еский метод	2.50	—
9874	—	—	598184. 97	2206603 .23	Картометрич еский метод	2.50	—
9875	—	—	598184. 90	2206603 .19	Картометрич еский метод	2.50	—
9876	—	—	598184. 83	2206603 .15	Картометрич еский метод	2.50	—
9877	—	—	598184. 76	2206603 .10	Картометрич еский метод	2.50	—
9878	—	—	598184. 70	2206603 .05	Картометрич еский метод	2.50	—
9879	—	—	598184. 63	2206603 .00	Картометрич еский метод	2.50	—
9880	—	—	598184. 57	2206602 .94	Картометрич еский метод	2.50	—
9881	—	—	598184. 52	2206602 .88	Картометрич еский метод	2.50	—
9882	—	—	598184. 47	2206602 .82	Картометрич еский метод	2.50	—
9883	—	—	598184. 42	2206602 .75	Картометрич еский метод	2.50	—

ГРАФИЧЕСКОЕ ОПИСАНИЕ

местоположения границ населенных пунктов, территориальных зон,
особо охраняемых природных территорий,
зон с особыми условиями использования территории

**населенного пункта станица Павловская Павловского сельского поселения Павловского
района Краснодарского края**

(наименование объекта, местоположение границ которого описано)

Сведения о местоположении измененных (уточненных) границ объекта

1	2	3	4	5	6	7	8
9884	—	—	598184. 38	2206602 .68	Картометрич еский метод	2.50	—
9885	—	—	598184. 34	2206602 .60	Картометрич еский метод	2.50	—
9886	—	—	598184. 31	2206602 .53	Картометрич еский метод	2.50	—
9887	—	—	598184. 28	2206602 .45	Картометрич еский метод	2.50	—
9888	—	—	598184. 26	2206602 .38	Картометрич еский метод	2.50	—
9889	—	—	598184. 24	2206602 .30	Картометрич еский метод	2.50	—
9890	—	—	598184. 22	2206602 .21	Картометрич еский метод	2.50	—
9891	—	—	598184. 21	2206602 .13	Картометрич еский метод	2.50	—
9892	—	—	598184. 21	2206602 .05	Картометрич еский метод	2.50	—
9893	—	—	598184. 21	2206601 .97	Картометрич еский метод	2.50	—
9894	—	—	598184. 22	2206601 .89	Картометрич еский метод	2.50	—
9895	—	—	598184. 23	2206601 .81	Картометрич еский метод	2.50	—
9896	—	—	598184. 25	2206601 .72	Картометрич еский метод	2.50	—
9897	—	—	598184. 27	2206601 .64	Картометрич еский метод	2.50	—
9898	—	—	598184. 29	2206601 .57	Картометрич еский метод	2.50	—
9899	—	—	598184. 32	2206601 .49	Картометрич еский метод	2.50	—
9900	—	—	598184. 36	2206601 .42	Картометрич еский метод	2.50	—
9901	—	—	598184. 40	2206601 .35	Картометрич еский метод	2.50	—
9902	—	—	598184. 45	2206601 .28	Картометрич еский метод	2.50	—
9903	—	—	598184. 49	2206601 .21	Картометрич еский метод	2.50	—
9904	—	—	598184. 55	2206601 .15	Картометрич еский метод	2.50	—
9905	—	—	598184. 60	2206601 .09	Картометрич еский метод	2.50	—
9906	—	—	598184. 66	2206601 .03	Картометрич еский метод	2.50	—

ГРАФИЧЕСКОЕ ОПИСАНИЕ

местоположения границ населенных пунктов, территориальных зон,
особо охраняемых природных территорий,
зон с особыми условиями использования территории

**населенного пункта станица Павловская Павловского сельского поселения Павловского
района Краснодарского края**

(наименование объекта, местоположение границ которого описано)

Сведения о местоположении измененных (уточненных) границ объекта

1	2	3	4	5	6	7	8
9907	—	—	598184. 73	2206600 .98	Картометрич еский метод	2.50	—
9908	—	—	598184. 79	2206600 .93	Картометрич еский метод	2.50	—
9909	—	—	598184. 86	2206600 .89	Картометрич еский метод	2.50	—
9910	—	—	598184. 94	2206600 .85	Картометрич еский метод	2.50	—
9911	—	—	598185. 01	2206600 .82	Картометрич еский метод	2.50	—
9912	—	—	598185. 09	2206600 .79	Картометрич еский метод	2.50	—
9913	—	—	598185. 17	2206600 .76	Картометрич еский метод	2.50	—
9914	—	—	598185. 24	2206600 .74	Картометрич еский метод	2.50	—
9915	—	—	598185. 33	2206600 .73	Картометрич еский метод	2.50	—
9916	—	—	598185. 41	2206600 .72	Картометрич еский метод	2.50	—
9917	—	—	598185. 49	2206600 .71	Картометрич еский метод	2.50	—
9918	—	—	598185. 57	2206600 .71	Картометрич еский метод	2.50	—
9919	—	—	598185. 65	2206600 .72	Картометрич еский метод	2.50	—
9920	—	—	598185. 73	2206600 .73	Картометрич еский метод	2.50	—
9921	—	—	598185. 81	2206600 .74	Картометрич еский метод	2.50	—
9922	—	—	598185. 89	2206600 .76	Картометрич еский метод	2.50	—
9923	—	—	598185. 97	2206600 .79	Картометрич еский метод	2.50	—
9924	—	—	598186. 05	2206600 .82	Картометрич еский метод	2.50	—
9925	—	—	598186. 12	2206600 .85	Картометрич еский метод	2.50	—
9926	—	—	598186. 20	2206600 .89	Картометрич еский метод	2.50	—
9927	—	—	598186. 27	2206600 .93	Картометрич еский метод	2.50	—
9928	—	—	598186. 33	2206600 .98	Картометрич еский метод	2.50	—
9929	—	—	598186. 40	2206601 .03	Картометрич еский метод	2.50	—

ГРАФИЧЕСКОЕ ОПИСАНИЕ

местоположения границ населенных пунктов, территориальных зон,
особо охраняемых природных территорий,
зон с особыми условиями использования территории

**населенного пункта станица Павловская Павловского сельского поселения Павловского
района Краснодарского края**

(наименование объекта, местоположение границ которого описано)

Сведения о местоположении измененных (уточненных) границ объекта

1	2	3	4	5	6	7	8
9930	—	—	598186. 46	2206601 .09	Картометрич еский метод	2.50	—
9931	—	—	598186. 51	2206601 .15	Картометрич еский метод	2.50	—
9932	—	—	598186. 57	2206601 .21	Картометрич еский метод	2.50	—
9933	—	—	598186. 61	2206601 .28	Картометрич еский метод	2.50	—
9934	—	—	598186. 66	2206601 .35	Картометрич еский метод	2.50	—
9935	—	—	598186. 70	2206601 .42	Картометрич еский метод	2.50	—
9936	—	—	598186. 74	2206601 .49	Картометрич еский метод	2.50	—
9937	—	—	598186. 77	2206601 .57	Картометрич еский метод	2.50	—
9938	—	—	598186. 79	2206601 .64	Картометрич еский метод	2.50	—
9939	—	—	598186. 81	2206601 .72	Картометрич еский метод	2.50	—
9940	—	—	598186. 83	2206601 .81	Картометрич еский метод	2.50	—
9941	—	—	598186. 84	2206601 .89	Картометрич еский метод	2.50	—
9942	—	—	598186. 85	2206601 .97	Картометрич еский метод	2.50	—
9943	—	—	598186. 85	2206602 .05	Картометрич еский метод	2.50	—
9843	—	—	598186. 85	2206602 .13	Картометрич еский метод	2.50	—
9944	—	—	600339. 84	2212262 .77	Картометрич еский метод	2.50	—
9945	—	—	600339. 92	2212262 .78	Картометрич еский метод	2.50	—
9946	—	—	600340. 00	2212262 .79	Картометрич еский метод	2.50	—
9947	—	—	600340. 09	2212262 .80	Картометрич еский метод	2.50	—
9948	—	—	600340. 16	2212262 .82	Картометрич еский метод	2.50	—
9949	—	—	600340. 24	2212262 .85	Картометрич еский метод	2.50	—
9950	—	—	600340. 32	2212262 .88	Картометрич еский метод	2.50	—

ГРАФИЧЕСКОЕ ОПИСАНИЕ

местоположения границ населенных пунктов, территориальных зон,
особо охраняемых природных территорий,
зон с особыми условиями использования территории

**населенного пункта станица Павловская Павловского сельского поселения Павловского
района Краснодарского края**

(наименование объекта, местоположение границ которого описано)

Сведения о местоположении измененных (уточненных) границ объекта

1	2	3	4	5	6	7	8
9951	—	—	600340. 39	2212262 .91	Картометрич еский метод	2.50	—
9952	—	—	600340. 47	2212262 .95	Картометрич еский метод	2.50	—
9953	—	—	600340. 54	2212262 .99	Картометрич еский метод	2.50	—
9954	—	—	600340. 60	2212263 .04	Картометрич еский метод	2.50	—
9955	—	—	600340. 67	2212263 .09	Картометрич еский метод	2.50	—
9956	—	—	600340. 73	2212263 .15	Картометрич еский метод	2.50	—
9957	—	—	600340. 78	2212263 .21	Картометрич еский метод	2.50	—
9958	—	—	600340. 84	2212263 .27	Картометрич еский метод	2.50	—
9959	—	—	600340. 88	2212263 .34	Картометрич еский метод	2.50	—
9960	—	—	600340. 93	2212263 .41	Картометрич еский метод	2.50	—
9961	—	—	600340. 97	2212263 .48	Картометрич еский метод	2.50	—
9962	—	—	600341. 01	2212263 .55	Картометрич еский метод	2.50	—
9963	—	—	600341. 04	2212263 .63	Картометрич еский метод	2.50	—
9964	—	—	600341. 06	2212263 .71	Картометрич еский метод	2.50	—
9965	—	—	600341. 08	2212263 .78	Картометрич еский метод	2.50	—
9966	—	—	600341. 10	2212263 .87	Картометрич еский метод	2.50	—
9967	—	—	600341. 11	2212263 .95	Картометрич еский метод	2.50	—
9968	—	—	600341. 12	2212264 .03	Картометрич еский метод	2.50	—
9969	—	—	600341. 12	2212264 .11	Картометрич еский метод	2.50	—
9970	—	—	600341. 12	2212264 .19	Картометрич еский метод	2.50	—
9971	—	—	600341. 11	2212264 .27	Картометрич еский метод	2.50	—
9972	—	—	600341. 09	2212264 .36	Картометрич еский метод	2.50	—
9973	—	—	600341. 07	2212264 .44	Картометрич еский метод	2.50	—

ГРАФИЧЕСКОЕ ОПИСАНИЕ

местоположения границ населенных пунктов, территориальных зон,
особо охраняемых природных территорий,
зон с особыми условиями использования территории

**населенного пункта станица Павловская Павловского сельского поселения Павловского
района Краснодарского края**

(наименование объекта, местоположение границ которого описано)

Сведения о местоположении измененных (уточненных) границ объекта

1	2	3	4	5	6	7	8
9974	—	—	600341. 05	2212264 .51	Картометрич еский метод	2.50	—
9975	—	—	600341. 02	2212264 .59	Картометрич еский метод	2.50	—
9976	—	—	600340. 99	2212264 .66	Картометрич еский метод	2.50	—
9977	—	—	600340. 95	2212264 .74	Картометрич еский метод	2.50	—
9978	—	—	600340. 91	2212264 .81	Картометрич еский метод	2.50	—
9979	—	—	600340. 86	2212264 .88	Картометрич еский метод	2.50	—
9980	—	—	600340. 81	2212264 .94	Картометрич еский метод	2.50	—
9981	—	—	600340. 75	2212265 .00	Картометрич еский метод	2.50	—
9982	—	—	600340. 70	2212265 .06	Картометрич еский метод	2.50	—
9983	—	—	600340. 63	2212265 .11	Картометрич еский метод	2.50	—
9984	—	—	600340. 57	2212265 .16	Картометрич еский метод	2.50	—
9985	—	—	600340. 50	2212265 .21	Картометрич еский метод	2.50	—
9986	—	—	600340. 43	2212265 .25	Картометрич еский метод	2.50	—
9987	—	—	600340. 36	2212265 .29	Картометрич еский метод	2.50	—
9988	—	—	600340. 28	2212265 .32	Картометрич еский метод	2.50	—
9989	—	—	600340. 20	2212265 .35	Картометрич еский метод	2.50	—
9990	—	—	600340. 13	2212265 .37	Картометрич еский метод	2.50	—
9991	—	—	600340. 05	2212265 .39	Картометрич еский метод	2.50	—
9992	—	—	600339. 96	2212265 .40	Картометрич еский метод	2.50	—
9993	—	—	600339. 88	2212265 .41	Картометрич еский метод	2.50	—
9994	—	—	600339. 80	2212265 .41	Картометрич еский метод	2.50	—
9995	—	—	600339. 72	2212265 .41	Картометрич еский метод	2.50	—
9996	—	—	600339. 64	2212265 .40	Картометрич еский метод	2.50	—

ГРАФИЧЕСКОЕ ОПИСАНИЕ

местоположения границ населенных пунктов, территориальных зон,
особо охраняемых природных территорий,
зон с особыми условиями использования территории

**населенного пункта станица Павловская Павловского сельского поселения Павловского
района Краснодарского края**

(наименование объекта, местоположение границ которого описано)

Сведения о местоположении измененных (уточненных) границ объекта

1	2	3	4	5	6	7	8
9997	—	—	600339. 56	2212265 .39	Картометрич еский метод	2.50	—
9998	—	—	600339. 48	2212265 .37	Картометрич еский метод	2.50	—
9999	—	—	600339. 40	2212265 .35	Картометрич еский метод	2.50	—
10000	—	—	600339. 32	2212265 .32	Картометрич еский метод	2.50	—
10001	—	—	600339. 24	2212265 .29	Картометрич еский метод	2.50	—
10002	—	—	600339. 17	2212265 .25	Картометрич еский метод	2.50	—
10003	—	—	600339. 10	2212265 .21	Картометрич еский метод	2.50	—
10004	—	—	600339. 03	2212265 .16	Картометрич еский метод	2.50	—
10005	—	—	600338. 97	2212265 .11	Картометрич еский метод	2.50	—
10006	—	—	600338. 90	2212265 .06	Картометрич еский метод	2.50	—
10007	—	—	600338. 85	2212265 .00	Картометрич еский метод	2.50	—
10008	—	—	600338. 79	2212264 .94	Картометрич еский метод	2.50	—
10009	—	—	600338. 74	2212264 .88	Картометрич еский метод	2.50	—
10010	—	—	600338. 69	2212264 .81	Картометрич еский метод	2.50	—
10011	—	—	600338. 65	2212264 .74	Картометрич еский метод	2.50	—
10012	—	—	600338. 61	2212264 .66	Картометрич еский метод	2.50	—
10013	—	—	600338. 58	2212264 .59	Картометрич еский метод	2.50	—
10014	—	—	600338. 55	2212264 .51	Картометрич еский метод	2.50	—
10015	—	—	600338. 53	2212264 .44	Картометрич еский метод	2.50	—
10016	—	—	600338. 51	2212264 .36	Картометрич еский метод	2.50	—
10017	—	—	600338. 49	2212264 .27	Картометрич еский метод	2.50	—
10018	—	—	600338. 48	2212264 .19	Картометрич еский метод	2.50	—
10019	—	—	600338. 48	2212264 .11	Картометрич еский метод	2.50	—

ГРАФИЧЕСКОЕ ОПИСАНИЕ

местоположения границ населенных пунктов, территориальных зон,
особо охраняемых природных территорий,
зон с особыми условиями использования территории

**населенного пункта станица Павловская Павловского сельского поселения Павловского
района Краснодарского края**

(наименование объекта, местоположение границ которого описано)

Сведения о местоположении измененных (уточненных) границ объекта

1	2	3	4	5	6	7	8
10020	—	—	600338. 48	2212264 .03	Картометрич еский метод	2.50	—
10021	—	—	600338. 49	2212263 .95	Картометрич еский метод	2.50	—
10022	—	—	600338. 50	2212263 .87	Картометрич еский метод	2.50	—
10023	—	—	600338. 52	2212263 .78	Картометрич еский метод	2.50	—
10024	—	—	600338. 54	2212263 .71	Картометрич еский метод	2.50	—
10025	—	—	600338. 56	2212263 .63	Картометрич еский метод	2.50	—
10026	—	—	600338. 59	2212263 .55	Картометрич еский метод	2.50	—
10027	—	—	600338. 63	2212263 .48	Картометрич еский метод	2.50	—
10028	—	—	600338. 67	2212263 .41	Картометрич еский метод	2.50	—
10029	—	—	600338. 72	2212263 .34	Картометрич еский метод	2.50	—
10030	—	—	600338. 76	2212263 .27	Картометрич еский метод	2.50	—
10031	—	—	600338. 82	2212263 .21	Картометрич еский метод	2.50	—
10032	—	—	600338. 87	2212263 .15	Картометрич еский метод	2.50	—
10033	—	—	600338. 93	2212263 .09	Картометрич еский метод	2.50	—
10034	—	—	600339. 00	2212263 .04	Картометрич еский метод	2.50	—
10035	—	—	600339. 06	2212262 .99	Картометрич еский метод	2.50	—
10036	—	—	600339. 13	2212262 .95	Картометрич еский метод	2.50	—
10037	—	—	600339. 21	2212262 .91	Картометрич еский метод	2.50	—
10038	—	—	600339. 28	2212262 .88	Картометрич еский метод	2.50	—
10039	—	—	600339. 36	2212262 .85	Картометрич еский метод	2.50	—
10040	—	—	600339. 44	2212262 .82	Картометрич еский метод	2.50	—
10041	—	—	600339. 51	2212262 .80	Картометрич еский метод	2.50	—
10042	—	—	600339. 60	2212262 .79	Картометрич еский метод	2.50	—

ГРАФИЧЕСКОЕ ОПИСАНИЕ

местоположения границ населенных пунктов, территориальных зон,
особо охраняемых природных территорий,
зон с особыми условиями использования территории

**населенного пункта станица Павловская Павловского сельского поселения Павловского
района Краснодарского края**

(наименование объекта, местоположение границ которого описано)

Сведения о местоположении измененных (уточненных) границ объекта

1	2	3	4	5	6	7	8
10043	—	—	600339. 68	2212262 .78	Картометрич еский метод	2.50	—
10044	—	—	600339. 76	2212262 .77	Картометрич еский метод	2.50	—
9944	—	—	600339. 84	2212262 .77	Картометрич еский метод	2.50	—
10045	—	—	600678. 48	2204901 .39	Картометрич еский метод	2.50	—
10046	—	—	600678. 56	2204901 .40	Картометрич еский метод	2.50	—
10047	—	—	600678. 64	2204901 .41	Картометрич еский метод	2.50	—
10048	—	—	600678. 72	2204901 .42	Картометрич еский метод	2.50	—
10049	—	—	600678. 80	2204901 .44	Картометрич еский метод	2.50	—
10050	—	—	600678. 88	2204901 .47	Картометрич еский метод	2.50	—
10051	—	—	600678. 96	2204901 .50	Картометрич еский метод	2.50	—
10052	—	—	600679. 03	2204901 .53	Картометрич еский метод	2.50	—
10053	—	—	600679. 11	2204901 .57	Картометрич еский метод	2.50	—
10054	—	—	600679. 18	2204901 .61	Картометрич еский метод	2.50	—
10055	—	—	600679. 24	2204901 .66	Картометрич еский метод	2.50	—
10056	—	—	600679. 31	2204901 .71	Картометрич еский метод	2.50	—
10057	—	—	600679. 37	2204901 .77	Картометрич еский метод	2.50	—
10058	—	—	600679. 42	2204901 .83	Картометрич еский метод	2.50	—
10059	—	—	600679. 48	2204901 .89	Картометрич еский метод	2.50	—
10060	—	—	600679. 52	2204901 .96	Картометрич еский метод	2.50	—
10061	—	—	600679. 57	2204902 .03	Картометрич еский метод	2.50	—
10062	—	—	600679. 61	2204902 .10	Картометрич еский метод	2.50	—
10063	—	—	600679. 65	2204902 .17	Картометрич еский метод	2.50	—

ГРАФИЧЕСКОЕ ОПИСАНИЕ

местоположения границ населенных пунктов, территориальных зон,
особо охраняемых природных территорий,
зон с особыми условиями использования территории

**населенного пункта станица Павловская Павловского сельского поселения Павловского
района Краснодарского края**

(наименование объекта, местоположение границ которого описано)

Сведения о местоположении измененных (уточненных) границ объекта

1	2	3	4	5	6	7	8
10064	—	—	600679. 68	2204902 .25	Картометрич еский метод	2.50	—
10065	—	—	600679. 70	2204902 .33	Картометрич еский метод	2.50	—
10066	—	—	600679. 72	2204902 .40	Картометрич еский метод	2.50	—
10067	—	—	600679. 74	2204902 .48	Картометрич еский метод	2.50	—
10068	—	—	600679. 75	2204902 .57	Картометрич еский метод	2.50	—
10069	—	—	600679. 76	2204902 .65	Картометрич еский метод	2.50	—
10070	—	—	600679. 76	2204902 .73	Картометрич еский метод	2.50	—
10071	—	—	600679. 76	2204902 .81	Картометрич еский метод	2.50	—
10072	—	—	600679. 75	2204902 .89	Картометрич еский метод	2.50	—
10073	—	—	600679. 73	2204902 .98	Картометрич еский метод	2.50	—
10074	—	—	600679. 71	2204903 .06	Картометрич еский метод	2.50	—
10075	—	—	600679. 69	2204903 .13	Картометрич еский метод	2.50	—
10076	—	—	600679. 66	2204903 .21	Картометрич еский метод	2.50	—
10077	—	—	600679. 63	2204903 .28	Картометрич еский метод	2.50	—
10078	—	—	600679. 59	2204903 .36	Картометрич еский метод	2.50	—
10079	—	—	600679. 55	2204903 .43	Картометрич еский метод	2.50	—
10080	—	—	600679. 50	2204903 .50	Картометрич еский метод	2.50	—
10081	—	—	600679. 45	2204903 .56	Картометрич еский метод	2.50	—
10082	—	—	600679. 39	2204903 .62	Картометрич еский метод	2.50	—
10083	—	—	600679. 34	2204903 .68	Картометрич еский метод	2.50	—
10084	—	—	600679. 27	2204903 .73	Картометрич еский метод	2.50	—
10085	—	—	600679. 21	2204903 .78	Картометрич еский метод	2.50	—
10086	—	—	600679. 14	2204903 .83	Картометрич еский метод	2.50	—

ГРАФИЧЕСКОЕ ОПИСАНИЕ

местоположения границ населенных пунктов, территориальных зон,
особо охраняемых природных территорий,
зон с особыми условиями использования территории

**населенного пункта станица Павловская Павловского сельского поселения Павловского
района Краснодарского края**

(наименование объекта, местоположение границ которого описано)

Сведения о местоположении измененных (уточненных) границ объекта

1	2	3	4	5	6	7	8
10087	—	—	600679. 07	2204903 .87	Картометрич еский метод	2.50	—
10088	—	—	600679. 00	2204903 .91	Картометрич еский метод	2.50	—
10089	—	—	600678. 92	2204903 .94	Картометрич еский метод	2.50	—
10090	—	—	600678. 84	2204903 .97	Картометрич еский метод	2.50	—
10091	—	—	600678. 76	2204903 .99	Картометрич еский метод	2.50	—
10092	—	—	600678. 68	2204904 .01	Картометрич еский метод	2.50	—
10093	—	—	600678. 60	2204904 .02	Картометрич еский метод	2.50	—
10094	—	—	600678. 52	2204904 .03	Картометрич еский метод	2.50	—
10095	—	—	600678. 44	2204904 .03	Картометрич еский метод	2.50	—
10096	—	—	600678. 36	2204904 .03	Картометрич еский метод	2.50	—
10097	—	—	600678. 28	2204904 .02	Картометрич еский метод	2.50	—
10098	—	—	600678. 19	2204904 .01	Картометрич еский метод	2.50	—
10099	—	—	600678. 11	2204903 .99	Картометрич еский метод	2.50	—
10100	—	—	600678. 04	2204903 .97	Картометрич еский метод	2.50	—
10101	—	—	600677. 96	2204903 .94	Картометрич еский метод	2.50	—
10102	—	—	600677. 88	2204903 .91	Картометрич еский метод	2.50	—
10103	—	—	600677. 81	2204903 .87	Картометрич еский метод	2.50	—
10104	—	—	600677. 74	2204903 .83	Картометрич еский метод	2.50	—
10105	—	—	600677. 67	2204903 .78	Картометрич еский метод	2.50	—
10106	—	—	600677. 61	2204903 .73	Картометрич еский метод	2.50	—
10107	—	—	600677. 54	2204903 .68	Картометрич еский метод	2.50	—
10108	—	—	600677. 48	2204903 .62	Картометрич еский метод	2.50	—
10109	—	—	600677. 43	2204903 .56	Картометрич еский метод	2.50	—

ГРАФИЧЕСКОЕ ОПИСАНИЕ

местоположения границ населенных пунктов, территориальных зон,
особо охраняемых природных территорий,
зон с особыми условиями использования территории

**населенного пункта станица Павловская Павловского сельского поселения Павловского
района Краснодарского края**

(наименование объекта, местоположение границ которого описано)

Сведения о местоположении измененных (уточненных) границ объекта

1	2	3	4	5	6	7	8
10110	—	—	600677. 38	2204903 .50	Картометрич еский метод	2.50	—
10111	—	—	600677. 33	2204903 .43	Картометрич еский метод	2.50	—
10112	—	—	600677. 29	2204903 .36	Картометрич еский метод	2.50	—
10113	—	—	600677. 25	2204903 .28	Картометрич еский метод	2.50	—
10114	—	—	600677. 22	2204903 .21	Картометрич еский метод	2.50	—
10115	—	—	600677. 19	2204903 .13	Картометрич еский метод	2.50	—
10116	—	—	600677. 17	2204903 .06	Картометрич еский метод	2.50	—
10117	—	—	600677. 15	2204902 .98	Картометрич еский метод	2.50	—
10118	—	—	600677. 13	2204902 .89	Картометрич еский метод	2.50	—
10119	—	—	600677. 12	2204902 .81	Картометрич еский метод	2.50	—
10120	—	—	600677. 12	2204902 .73	Картометрич еский метод	2.50	—
10121	—	—	600677. 12	2204902 .65	Картометрич еский метод	2.50	—
10122	—	—	600677. 13	2204902 .57	Картометрич еский метод	2.50	—
10123	—	—	600677. 14	2204902 .48	Картометрич еский метод	2.50	—
10124	—	—	600677. 16	2204902 .40	Картометрич еский метод	2.50	—
10125	—	—	600677. 18	2204902 .33	Картометрич еский метод	2.50	—
10126	—	—	600677. 20	2204902 .25	Картометрич еский метод	2.50	—
10127	—	—	600677. 23	2204902 .17	Картометрич еский метод	2.50	—
10128	—	—	600677. 27	2204902 .10	Картометрич еский метод	2.50	—
10129	—	—	600677. 31	2204902 .03	Картометрич еский метод	2.50	—
10130	—	—	600677. 36	2204901 .96	Картометрич еский метод	2.50	—
10131	—	—	600677. 40	2204901 .89	Картометрич еский метод	2.50	—
10132	—	—	600677. 46	2204901 .83	Картометрич еский метод	2.50	—

ГРАФИЧЕСКОЕ ОПИСАНИЕ

местоположения границ населенных пунктов, территориальных зон,
особо охраняемых природных территорий,
зон с особыми условиями использования территории

**населенного пункта станица Павловская Павловского сельского поселения Павловского
района Краснодарского края**

(наименование объекта, местоположение границ которого описано)

Сведения о местоположении измененных (уточненных) границ объекта

1	2	3	4	5	6	7	8
10133	—	—	600677. 51	2204901 .77	Картометрич еский метод	2.50	—
10134	—	—	600677. 57	2204901 .71	Картометрич еский метод	2.50	—
10135	—	—	600677. 64	2204901 .66	Картометрич еский метод	2.50	—
10136	—	—	600677. 70	2204901 .61	Картометрич еский метод	2.50	—
10137	—	—	600677. 77	2204901 .57	Картометрич еский метод	2.50	—
10138	—	—	600677. 85	2204901 .53	Картометрич еский метод	2.50	—
10139	—	—	600677. 92	2204901 .50	Картометрич еский метод	2.50	—
10140	—	—	600678. 00	2204901 .47	Картометрич еский метод	2.50	—
10141	—	—	600678. 08	2204901 .44	Картометрич еский метод	2.50	—
10142	—	—	600678. 15	2204901 .42	Картометрич еский метод	2.50	—
10143	—	—	600678. 24	2204901 .41	Картометрич еский метод	2.50	—
10144	—	—	600678. 32	2204901 .40	Картометрич еский метод	2.50	—
10145	—	—	600678. 40	2204901 .39	Картометрич еский метод	2.50	—
10045	—	—	600678. 48	2204901 .39	Картометрич еский метод	2.50	—
10146	—	—	598185. 70	2206743 .58	Картометрич еский метод	2.50	—
10147	—	—	598185. 69	2206743 .66	Картометрич еский метод	2.50	—
10148	—	—	598185. 67	2206743 .74	Картометрич еский метод	2.50	—
10149	—	—	598185. 65	2206743 .83	Картометрич еский метод	2.50	—
10150	—	—	598185. 63	2206743 .90	Картометрич еский метод	2.50	—
10151	—	—	598185. 60	2206743 .98	Картометрич еский метод	2.50	—
10152	—	—	598185. 57	2206744 .06	Картометрич еский метод	2.50	—
10153	—	—	598185. 53	2206744 .13	Картометрич еский метод	2.50	—

ГРАФИЧЕСКОЕ ОПИСАНИЕ

местоположения границ населенных пунктов, территориальных зон,
особо охраняемых природных территорий,
зон с особыми условиями использования территории

**населенного пункта станица Павловская Павловского сельского поселения Павловского
района Краснодарского края**

(наименование объекта, местоположение границ которого описано)

Сведения о местоположении измененных (уточненных) границ объекта

1	2	3	4	5	6	7	8
10154	—	—	598185. 49	2206744 .20	Картометрич еский метод	2.50	—
10155	—	—	598185. 44	2206744 .27	Картометрич еский метод	2.50	—
10156	—	—	598185. 39	2206744 .33	Картометрич еский метод	2.50	—
10157	—	—	598185. 33	2206744 .39	Картометрич еский метод	2.50	—
10158	—	—	598185. 28	2206744 .45	Картометрич еский метод	2.50	—
10159	—	—	598185. 21	2206744 .50	Картометрич еский метод	2.50	—
10160	—	—	598185. 15	2206744 .55	Картометрич еский метод	2.50	—
10161	—	—	598185. 08	2206744 .60	Картометрич еский метод	2.50	—
10162	—	—	598185. 01	2206744 .64	Картометрич еский метод	2.50	—
10163	—	—	598184. 94	2206744 .68	Картометрич еский метод	2.50	—
10164	—	—	598184. 86	2206744 .71	Картометрич еский метод	2.50	—
10165	—	—	598184. 78	2206744 .74	Картометрич еский метод	2.50	—
10166	—	—	598184. 71	2206744 .76	Картометрич еский метод	2.50	—
10167	—	—	598184. 62	2206744 .78	Картометрич еский метод	2.50	—
10168	—	—	598184. 54	2206744 .79	Картометрич еский метод	2.50	—
10169	—	—	598184. 46	2206744 .80	Картометрич еский метод	2.50	—
10170	—	—	598184. 38	2206744 .80	Картометрич еский метод	2.50	—
10171	—	—	598184. 30	2206744 .80	Картометрич еский метод	2.50	—
10172	—	—	598184. 22	2206744 .79	Картометрич еский метод	2.50	—
10173	—	—	598184. 14	2206744 .78	Картометрич еский метод	2.50	—
10174	—	—	598184. 05	2206744 .76	Картометрич еский метод	2.50	—
10175	—	—	598183. 98	2206744 .74	Картометрич еский метод	2.50	—
10176	—	—	598183. 90	2206744 .71	Картометрич еский метод	2.50	—

ГРАФИЧЕСКОЕ ОПИСАНИЕ

местоположения границ населенных пунктов, территориальных зон,
особо охраняемых природных территорий,
зон с особыми условиями использования территории

**населенного пункта станица Павловская Павловского сельского поселения Павловского
района Краснодарского края**

(наименование объекта, местоположение границ которого описано)

Сведения о местоположении измененных (уточненных) границ объекта

1	2	3	4	5	6	7	8
10177	—	—	598183. 82	2206744 .68	Картометрич еский метод	2.50	—
10178	—	—	598183. 75	2206744 .64	Картометрич еский метод	2.50	—
10179	—	—	598183. 68	2206744 .60	Картометрич еский метод	2.50	—
10180	—	—	598183. 61	2206744 .55	Картометрич еский метод	2.50	—
10181	—	—	598183. 55	2206744 .50	Картометрич еский метод	2.50	—
10182	—	—	598183. 48	2206744 .45	Картометрич еский метод	2.50	—
10183	—	—	598183. 42	2206744 .39	Картометрич еский метод	2.50	—
10184	—	—	598183. 37	2206744 .33	Картометрич еский метод	2.50	—
10185	—	—	598183. 32	2206744 .27	Картометрич еский метод	2.50	—
10186	—	—	598183. 27	2206744 .20	Картометрич еский метод	2.50	—
10187	—	—	598183. 23	2206744 .13	Картометрич еский метод	2.50	—
10188	—	—	598183. 19	2206744 .06	Картометрич еский метод	2.50	—
10189	—	—	598183. 16	2206743 .98	Картометрич еский метод	2.50	—
10190	—	—	598183. 13	2206743 .90	Картометрич еский метод	2.50	—
10191	—	—	598183. 11	2206743 .83	Картометрич еский метод	2.50	—
10192	—	—	598183. 09	2206743 .74	Картометрич еский метод	2.50	—
10193	—	—	598183. 07	2206743 .66	Картометрич еский метод	2.50	—
10194	—	—	598183. 06	2206743 .58	Картометрич еский метод	2.50	—
10195	—	—	598183. 06	2206743 .50	Картометрич еский метод	2.50	—
10196	—	—	598183. 06	2206743 .42	Картометрич еский метод	2.50	—
10197	—	—	598183. 07	2206743 .34	Картометрич еский метод	2.50	—
10198	—	—	598183. 08	2206743 .26	Картометрич еский метод	2.50	—
10199	—	—	598183. 10	2206743 .17	Картометрич еский метод	2.50	—

ГРАФИЧЕСКОЕ ОПИСАНИЕ

местоположения границ населенных пунктов, территориальных зон,
особо охраняемых природных территорий,
зон с особыми условиями использования территории

**населенного пункта станица Павловская Павловского сельского поселения Павловского
района Краснодарского края**

(наименование объекта, местоположение границ которого описано)

Сведения о местоположении измененных (уточненных) границ объекта

1	2	3	4	5	6	7	8
10200	—	—	598183. 12	2206743 .10	Картометрич еский метод	2.50	—
10201	—	—	598183. 14	2206743 .02	Картометрич еский метод	2.50	—
10202	—	—	598183. 17	2206742 .94	Картометрич еский метод	2.50	—
10203	—	—	598183. 21	2206742 .87	Картометрич еский метод	2.50	—
10204	—	—	598183. 25	2206742 .80	Картометрич еский метод	2.50	—
10205	—	—	598183. 30	2206742 .73	Картометрич еский метод	2.50	—
10206	—	—	598183. 34	2206742 .66	Картометрич еский метод	2.50	—
10207	—	—	598183. 40	2206742 .60	Картометрич еский метод	2.50	—
10208	—	—	598183. 45	2206742 .54	Картометрич еский метод	2.50	—
10209	—	—	598183. 51	2206742 .48	Картометрич еский метод	2.50	—
10210	—	—	598183. 58	2206742 .43	Картометрич еский метод	2.50	—
10211	—	—	598183. 64	2206742 .38	Картометрич еский метод	2.50	—
10212	—	—	598183. 71	2206742 .34	Картометрич еский метод	2.50	—
10213	—	—	598183. 79	2206742 .30	Картометрич еский метод	2.50	—
10214	—	—	598183. 86	2206742 .27	Картометрич еский метод	2.50	—
10215	—	—	598183. 94	2206742 .24	Картометрич еский метод	2.50	—
10216	—	—	598184. 02	2206742 .21	Картометрич еский метод	2.50	—
10217	—	—	598184. 09	2206742 .19	Картометрич еский метод	2.50	—
10218	—	—	598184. 18	2206742 .18	Картометрич еский метод	2.50	—
10219	—	—	598184. 26	2206742 .17	Картометрич еский метод	2.50	—
10220	—	—	598184. 34	2206742 .16	Картометрич еский метод	2.50	—
10221	—	—	598184. 42	2206742 .16	Картометрич еский метод	2.50	—
10222	—	—	598184. 50	2206742 .17	Картометрич еский метод	2.50	—

ГРАФИЧЕСКОЕ ОПИСАНИЕ

местоположения границ населенных пунктов, территориальных зон,
особо охраняемых природных территорий,
зон с особыми условиями использования территории

**населенного пункта станица Павловская Павловского сельского поселения Павловского
района Краснодарского края**

(наименование объекта, местоположение границ которого описано)

Сведения о местоположении измененных (уточненных) границ объекта

1	2	3	4	5	6	7	8
10223	—	—	598184. 58	2206742 .18	Картометрич еский метод	2.50	—
10224	—	—	598184. 66	2206742 .19	Картометрич еский метод	2.50	—
10225	—	—	598184. 74	2206742 .21	Картометрич еский метод	2.50	—
10226	—	—	598184. 82	2206742 .24	Картометрич еский метод	2.50	—
10227	—	—	598184. 90	2206742 .27	Картометрич еский метод	2.50	—
10228	—	—	598184. 97	2206742 .30	Картометрич еский метод	2.50	—
10229	—	—	598185. 05	2206742 .34	Картометрич еский метод	2.50	—
10230	—	—	598185. 12	2206742 .38	Картометрич еский метод	2.50	—
10231	—	—	598185. 18	2206742 .43	Картометрич еский метод	2.50	—
10232	—	—	598185. 25	2206742 .48	Картометрич еский метод	2.50	—
10233	—	—	598185. 31	2206742 .54	Картометрич еский метод	2.50	—
10234	—	—	598185. 36	2206742 .60	Картометрич еский метод	2.50	—
10235	—	—	598185. 42	2206742 .66	Картометрич еский метод	2.50	—
10236	—	—	598185. 46	2206742 .73	Картометрич еский метод	2.50	—
10237	—	—	598185. 51	2206742 .80	Картометрич еский метод	2.50	—
10238	—	—	598185. 55	2206742 .87	Картометрич еский метод	2.50	—
10239	—	—	598185. 59	2206742 .94	Картометрич еский метод	2.50	—
10240	—	—	598185. 62	2206743 .02	Картометрич еский метод	2.50	—
10241	—	—	598185. 64	2206743 .10	Картометрич еский метод	2.50	—
10242	—	—	598185. 66	2206743 .17	Картометрич еский метод	2.50	—
10243	—	—	598185. 68	2206743 .26	Картометрич еский метод	2.50	—
10244	—	—	598185. 69	2206743 .34	Картометрич еский метод	2.50	—
10245	—	—	598185. 70	2206743 .42	Картометрич еский метод	2.50	—

ГРАФИЧЕСКОЕ ОПИСАНИЕ

местоположения границ населенных пунктов, территориальных зон,
особо охраняемых природных территорий,
зон с особыми условиями использования территории

**населенного пункта станица Павловская Павловского сельского поселения Павловского
района Краснодарского края**

(наименование объекта, местоположение границ которого описано)

Сведения о местоположении измененных (уточненных) границ объекта

1	2	3	4	5	6	7	8
10246	—	—	598185. 70	2206743 .50	Картометрич еский метод	2.50	—
10146	—	—	598185. 70	2206743 .58	Картометрич еский метод	2.50	—
10247	—	—	599300. 40	2209025 .32	Картометрич еский метод	2.50	—
10248	—	—	599300. 48	2209025 .33	Картометрич еский метод	2.50	—
10249	—	—	599300. 56	2209025 .34	Картометрич еский метод	2.50	—
10250	—	—	599300. 64	2209025 .35	Картометрич еский метод	2.50	—
10251	—	—	599300. 72	2209025 .37	Картометрич еский метод	2.50	—
10252	—	—	599300. 80	2209025 .40	Картометрич еский метод	2.50	—
10253	—	—	599300. 88	2209025 .43	Картометрич еский метод	2.50	—
10254	—	—	599300. 95	2209025 .46	Картометрич еский метод	2.50	—
10255	—	—	599301. 03	2209025 .50	Картометрич еский метод	2.50	—
10256	—	—	599301. 10	2209025 .54	Картометрич еский метод	2.50	—
10257	—	—	599301. 16	2209025 .59	Картометрич еский метод	2.50	—
10258	—	—	599301. 23	2209025 .64	Картометрич еский метод	2.50	—
10259	—	—	599301. 29	2209025 .70	Картометрич еский метод	2.50	—
10260	—	—	599301. 34	2209025 .76	Картометрич еский метод	2.50	—
10261	—	—	599301. 40	2209025 .82	Картометрич еский метод	2.50	—
10262	—	—	599301. 44	2209025 .89	Картометрич еский метод	2.50	—
10263	—	—	599301. 49	2209025 .96	Картометрич еский метод	2.50	—
10264	—	—	599301. 53	2209026 .03	Картометрич еский метод	2.50	—
10265	—	—	599301. 57	2209026 .10	Картометрич еский метод	2.50	—
10266	—	—	599301. 60	2209026 .18	Картометрич еский метод	2.50	—

ГРАФИЧЕСКОЕ ОПИСАНИЕ

местоположения границ населенных пунктов, территориальных зон,
особо охраняемых природных территорий,
зон с особыми условиями использования территории

**населенного пункта станица Павловская Павловского сельского поселения Павловского
района Краснодарского края**

(наименование объекта, местоположение границ которого описано)

Сведения о местоположении измененных (уточненных) границ объекта

1	2	3	4	5	6	7	8
10267	—	—	599301. 62	2209026 .26	Картометрич еский метод	2.50	—
10268	—	—	599301. 64	2209026 .34	Картометрич еский метод	2.50	—
10269	—	—	599301. 66	2209026 .42	Картометрич еский метод	2.50	—
10270	—	—	599301. 67	2209026 .50	Картометрич еский метод	2.50	—
10271	—	—	599301. 68	2209026 .58	Картометрич еский метод	2.50	—
10272	—	—	599301. 68	2209026 .66	Картометрич еский метод	2.50	—
10273	—	—	599301. 68	2209026 .74	Картометрич еский метод	2.50	—
10274	—	—	599301. 67	2209026 .82	Картометрич еский метод	2.50	—
10275	—	—	599301. 65	2209026 .90	Картометрич еский метод	2.50	—
10276	—	—	599301. 63	2209026 .98	Картометрич еский метод	2.50	—
10277	—	—	599301. 61	2209027 .06	Картометрич еский метод	2.50	—
10278	—	—	599301. 58	2209027 .14	Картометрич еский метод	2.50	—
10279	—	—	599301. 55	2209027 .22	Картометрич еский метод	2.50	—
10280	—	—	599301. 51	2209027 .29	Картометрич еский метод	2.50	—
10281	—	—	599301. 47	2209027 .36	Картометрич еский метод	2.50	—
10282	—	—	599301. 42	2209027 .43	Картометрич еский метод	2.50	—
10283	—	—	599301. 37	2209027 .49	Картометрич еский метод	2.50	—
10284	—	—	599301. 31	2209027 .55	Картометрич еский метод	2.50	—
10285	—	—	599301. 26	2209027 .61	Картометрич еский метод	2.50	—
10286	—	—	599301. 19	2209027 .66	Картометрич еский метод	2.50	—
10287	—	—	599301. 13	2209027 .71	Картометрич еский метод	2.50	—
10288	—	—	599301. 06	2209027 .76	Картометрич еский метод	2.50	—
10289	—	—	599300. 99	2209027 .80	Картометрич еский метод	2.50	—

ГРАФИЧЕСКОЕ ОПИСАНИЕ

местоположения границ населенных пунктов, территориальных зон,
особо охраняемых природных территорий,
зон с особыми условиями использования территории

**населенного пункта станица Павловская Павловского сельского поселения Павловского
района Краснодарского края**

(наименование объекта, местоположение границ которого описано)

Сведения о местоположении измененных (уточненных) границ объекта

1	2	3	4	5	6	7	8
10290	—	—	599300. 92	2209027 .84	Картометрич еский метод	2.50	—
10291	—	—	599300. 84	2209027 .87	Картометрич еский метод	2.50	—
10292	—	—	599300. 76	2209027 .90	Картометрич еский метод	2.50	—
10293	—	—	599300. 69	2209027 .92	Картометрич еский метод	2.50	—
10294	—	—	599300. 60	2209027 .94	Картометрич еский метод	2.50	—
10295	—	—	599300. 52	2209027 .95	Картометрич еский метод	2.50	—
10296	—	—	599300. 44	2209027 .96	Картометрич еский метод	2.50	—
10297	—	—	599300. 36	2209027 .96	Картометрич еский метод	2.50	—
10298	—	—	599300. 28	2209027 .96	Картометрич еский метод	2.50	—
10299	—	—	599300. 20	2209027 .95	Картометрич еский метод	2.50	—
10300	—	—	599300. 12	2209027 .94	Картометрич еский метод	2.50	—
10301	—	—	599300. 03	2209027 .92	Картометрич еский метод	2.50	—
10302	—	—	599299. 96	2209027 .90	Картометрич еский метод	2.50	—
10303	—	—	599299. 88	2209027 .87	Картометрич еский метод	2.50	—
10304	—	—	599299. 80	2209027 .84	Картометрич еский метод	2.50	—
10305	—	—	599299. 73	2209027 .80	Картометрич еский метод	2.50	—
10306	—	—	599299. 66	2209027 .76	Картометрич еский метод	2.50	—
10307	—	—	599299. 59	2209027 .71	Картометрич еский метод	2.50	—
10308	—	—	599299. 53	2209027 .66	Картометрич еский метод	2.50	—
10309	—	—	599299. 46	2209027 .61	Картометрич еский метод	2.50	—
10310	—	—	599299. 40	2209027 .55	Картометрич еский метод	2.50	—
10311	—	—	599299. 35	2209027 .49	Картометрич еский метод	2.50	—
10312	—	—	599299. 30	2209027 .43	Картометрич еский метод	2.50	—

ГРАФИЧЕСКОЕ ОПИСАНИЕ

местоположения границ населенных пунктов, территориальных зон,
особо охраняемых природных территорий,
зон с особыми условиями использования территории

**населенного пункта станица Павловская Павловского сельского поселения Павловского
района Краснодарского края**

(наименование объекта, местоположение границ которого описано)

Сведения о местоположении измененных (уточненных) границ объекта

1	2	3	4	5	6	7	8
10313	—	—	599299. 25	2209027 .36	Картометрич еский метод	2.50	—
10314	—	—	599299. 21	2209027 .29	Картометрич еский метод	2.50	—
10315	—	—	599299. 17	2209027 .22	Картометрич еский метод	2.50	—
10316	—	—	599299. 14	2209027 .14	Картометрич еский метод	2.50	—
10317	—	—	599299. 11	2209027 .06	Картометрич еский метод	2.50	—
10318	—	—	599299. 09	2209026 .98	Картометрич еский метод	2.50	—
10319	—	—	599299. 07	2209026 .90	Картометрич еский метод	2.50	—
10320	—	—	599299. 05	2209026 .82	Картометрич еский метод	2.50	—
10321	—	—	599299. 04	2209026 .74	Картометрич еский метод	2.50	—
10322	—	—	599299. 04	2209026 .66	Картометрич еский метод	2.50	—
10323	—	—	599299. 04	2209026 .58	Картометрич еский метод	2.50	—
10324	—	—	599299. 05	2209026 .50	Картометрич еский метод	2.50	—
10325	—	—	599299. 06	2209026 .42	Картометрич еский метод	2.50	—
10326	—	—	599299. 08	2209026 .34	Картометрич еский метод	2.50	—
10327	—	—	599299. 10	2209026 .26	Картометрич еский метод	2.50	—
10328	—	—	599299. 12	2209026 .18	Картометрич еский метод	2.50	—
10329	—	—	599299. 15	2209026 .10	Картометрич еский метод	2.50	—
10330	—	—	599299. 19	2209026 .03	Картометрич еский метод	2.50	—
10331	—	—	599299. 23	2209025 .96	Картометрич еский метод	2.50	—
10332	—	—	599299. 28	2209025 .89	Картометрич еский метод	2.50	—
10333	—	—	599299. 32	2209025 .82	Картометрич еский метод	2.50	—
10334	—	—	599299. 38	2209025 .76	Картометрич еский метод	2.50	—
10335	—	—	599299. 43	2209025 .70	Картометрич еский метод	2.50	—

ГРАФИЧЕСКОЕ ОПИСАНИЕ

местоположения границ населенных пунктов, территориальных зон,
особо охраняемых природных территорий,
зон с особыми условиями использования территории

**населенного пункта станица Павловская Павловского сельского поселения Павловского
района Краснодарского края**

(наименование объекта, местоположение границ которого описано)

Сведения о местоположении измененных (уточненных) границ объекта

1	2	3	4	5	6	7	8
10336	—	—	599299. 49	2209025 .64	Картометрич еский метод	2.50	—
10337	—	—	599299. 56	2209025 .59	Картометрич еский метод	2.50	—
10338	—	—	599299. 62	2209025 .54	Картометрич еский метод	2.50	—
10339	—	—	599299. 69	2209025 .50	Картометрич еский метод	2.50	—
10340	—	—	599299. 77	2209025 .46	Картометрич еский метод	2.50	—
10341	—	—	599299. 84	2209025 .43	Картометрич еский метод	2.50	—
10342	—	—	599299. 92	2209025 .40	Картометрич еский метод	2.50	—
10343	—	—	599300. 00	2209025 .37	Картометрич еский метод	2.50	—
10344	—	—	599300. 07	2209025 .35	Картометрич еский метод	2.50	—
10345	—	—	599300. 16	2209025 .34	Картометрич еский метод	2.50	—
10346	—	—	599300. 24	2209025 .33	Картометрич еский метод	2.50	—
10347	—	—	599300. 32	2209025 .32	Картометрич еский метод	2.50	—
10247	—	—	599300. 40	2209025 .32	Картометрич еский метод	2.50	—
10348	—	—	599790. 15	2209056 .24	Картометрич еский метод	2.50	—
10349	—	—	599790. 23	2209056 .25	Картометрич еский метод	2.50	—
10350	—	—	599790. 31	2209056 .26	Картометрич еский метод	2.50	—
10351	—	—	599790. 40	2209056 .27	Картометрич еский метод	2.50	—
10352	—	—	599790. 47	2209056 .29	Картометрич еский метод	2.50	—
10353	—	—	599790. 55	2209056 .32	Картометрич еский метод	2.50	—
10354	—	—	599790. 63	2209056 .35	Картометрич еский метод	2.50	—
10355	—	—	599790. 70	2209056 .38	Картометрич еский метод	2.50	—
10356	—	—	599790. 78	2209056 .42	Картометрич еский метод	2.50	—

ГРАФИЧЕСКОЕ ОПИСАНИЕ

местоположения границ населенных пунктов, территориальных зон,
особо охраняемых природных территорий,
зон с особыми условиями использования территории

**населенного пункта станица Павловская Павловского сельского поселения Павловского
района Краснодарского края**

(наименование объекта, местоположение границ которого описано)

Сведения о местоположении измененных (уточненных) границ объекта

1	2	3	4	5	6	7	8
10357	—	—	599790. 85	2209056 .46	Картометрич еский метод	2.50	—
10358	—	—	599790. 91	2209056 .51	Картометрич еский метод	2.50	—
10359	—	—	599790. 98	2209056 .56	Картометрич еский метод	2.50	—
10360	—	—	599791. 04	2209056 .62	Картометрич еский метод	2.50	—
10361	—	—	599791. 09	2209056 .68	Картометрич еский метод	2.50	—
10362	—	—	599791. 15	2209056 .74	Картометрич еский метод	2.50	—
10363	—	—	599791. 19	2209056 .81	Картометрич еский метод	2.50	—
10364	—	—	599791. 24	2209056 .88	Картометрич еский метод	2.50	—
10365	—	—	599791. 28	2209056 .95	Картометрич еский метод	2.50	—
10366	—	—	599791. 32	2209057 .02	Картометрич еский метод	2.50	—
10367	—	—	599791. 35	2209057 .10	Картометрич еский метод	2.50	—
10368	—	—	599791. 37	2209057 .17	Картометрич еский метод	2.50	—
10369	—	—	599791. 39	2209057 .25	Картометрич еский метод	2.50	—
10370	—	—	599791. 41	2209057 .34	Картометрич еский метод	2.50	—
10371	—	—	599791. 42	2209057 .42	Картометрич еский метод	2.50	—
10372	—	—	599791. 43	2209057 .50	Картометрич еский метод	2.50	—
10373	—	—	599791. 43	2209057 .58	Картометрич еский метод	2.50	—
10374	—	—	599791. 43	2209057 .66	Картометрич еский метод	2.50	—
10375	—	—	599791. 42	2209057 .74	Картометрич еский метод	2.50	—
10376	—	—	599791. 40	2209057 .83	Картометрич еский метод	2.50	—
10377	—	—	599791. 38	2209057 .90	Картометрич еский метод	2.50	—
10378	—	—	599791. 36	2209057 .98	Картометрич еский метод	2.50	—
10379	—	—	599791. 33	2209058 .06	Картометрич еский метод	2.50	—

ГРАФИЧЕСКОЕ ОПИСАНИЕ

местоположения границ населенных пунктов, территориальных зон,
особо охраняемых природных территорий,
зон с особыми условиями использования территории

**населенного пункта станица Павловская Павловского сельского поселения Павловского
района Краснодарского края**

(наименование объекта, местоположение границ которого описано)

Сведения о местоположении измененных (уточненных) границ объекта

1	2	3	4	5	6	7	8
10380	—	—	599791. 30	2209058 .13	Картометрич еский метод	2.50	—
10381	—	—	599791. 26	2209058 .21	Картометрич еский метод	2.50	—
10382	—	—	599791. 22	2209058 .28	Картометрич еский метод	2.50	—
10383	—	—	599791. 17	2209058 .35	Картометрич еский метод	2.50	—
10384	—	—	599791. 12	2209058 .41	Картометрич еский метод	2.50	—
10385	—	—	599791. 07	2209058 .47	Картометрич еский метод	2.50	—
10386	—	—	599791. 01	2209058 .53	Картометрич еский метод	2.50	—
10387	—	—	599790. 94	2209058 .58	Картометрич еский метод	2.50	—
10388	—	—	599790. 88	2209058 .63	Картометрич еский метод	2.50	—
10389	—	—	599790. 81	2209058 .68	Картометрич еский метод	2.50	—
10390	—	—	599790. 74	2209058 .72	Картометрич еский метод	2.50	—
10391	—	—	599790. 67	2209058 .76	Картометрич еский метод	2.50	—
10392	—	—	599790. 59	2209058 .79	Картометрич еский метод	2.50	—
10393	—	—	599790. 51	2209058 .82	Картометрич еский метод	2.50	—
10394	—	—	599790. 44	2209058 .84	Картометрич еский метод	2.50	—
10395	—	—	599790. 36	2209058 .86	Картометрич еский метод	2.50	—
10396	—	—	599790. 27	2209058 .87	Картометрич еский метод	2.50	—
10397	—	—	599790. 19	2209058 .88	Картометрич еский метод	2.50	—
10398	—	—	599790. 11	2209058 .88	Картометрич еский метод	2.50	—
10399	—	—	599790. 03	2209058 .88	Картометрич еский метод	2.50	—
10400	—	—	599789. 95	2209058 .87	Картометрич еский метод	2.50	—
10401	—	—	599789. 87	2209058 .86	Картометрич еский метод	2.50	—
10402	—	—	599789. 79	2209058 .84	Картометрич еский метод	2.50	—

ГРАФИЧЕСКОЕ ОПИСАНИЕ

местоположения границ населенных пунктов, территориальных зон,
особо охраняемых природных территорий,
зон с особыми условиями использования территории

**населенного пункта станица Павловская Павловского сельского поселения Павловского
района Краснодарского края**

(наименование объекта, местоположение границ которого описано)

Сведения о местоположении измененных (уточненных) границ объекта

1	2	3	4	5	6	7	8
10403	—	—	599789. 71	2209058 .82	Картометрич еский метод	2.50	—
10404	—	—	599789. 63	2209058 .79	Картометрич еский метод	2.50	—
10405	—	—	599789. 55	2209058 .76	Картометрич еский метод	2.50	—
10406	—	—	599789. 48	2209058 .72	Картометрич еский метод	2.50	—
10407	—	—	599789. 41	2209058 .68	Картометрич еский метод	2.50	—
10408	—	—	599789. 34	2209058 .63	Картометрич еский метод	2.50	—
10409	—	—	599789. 28	2209058 .58	Картометрич еский метод	2.50	—
10410	—	—	599789. 21	2209058 .53	Картометрич еский метод	2.50	—
10411	—	—	599789. 16	2209058 .47	Картометрич еский метод	2.50	—
10412	—	—	599789. 10	2209058 .41	Картометрич еский метод	2.50	—
10413	—	—	599789. 05	2209058 .35	Картометрич еский метод	2.50	—
10414	—	—	599789. 00	2209058 .28	Картометрич еский метод	2.50	—
10415	—	—	599788. 96	2209058 .21	Картометрич еский метод	2.50	—
10416	—	—	599788. 92	2209058 .13	Картометрич еский метод	2.50	—
10417	—	—	599788. 89	2209058 .06	Картометрич еский метод	2.50	—
10418	—	—	599788. 86	2209057 .98	Картометрич еский метод	2.50	—
10419	—	—	599788. 84	2209057 .90	Картометрич еский метод	2.50	—
10420	—	—	599788. 82	2209057 .83	Картометрич еский метод	2.50	—
10421	—	—	599788. 80	2209057 .74	Картометрич еский метод	2.50	—
10422	—	—	599788. 79	2209057 .66	Картометрич еский метод	2.50	—
10423	—	—	599788. 79	2209057 .58	Картометрич еский метод	2.50	—
10424	—	—	599788. 79	2209057 .50	Картометрич еский метод	2.50	—
10425	—	—	599788. 80	2209057 .42	Картометрич еский метод	2.50	—

ГРАФИЧЕСКОЕ ОПИСАНИЕ

местоположения границ населенных пунктов, территориальных зон,
особо охраняемых природных территорий,
зон с особыми условиями использования территории

**населенного пункта станица Павловская Павловского сельского поселения Павловского
района Краснодарского края**

(наименование объекта, местоположение границ которого описано)

Сведения о местоположении измененных (уточненных) границ объекта

1	2	3	4	5	6	7	8
10426	—	—	599788. 81	2209057 .34	Картометрич еский метод	2.50	—
10427	—	—	599788. 83	2209057 .25	Картометрич еский метод	2.50	—
10428	—	—	599788. 85	2209057 .17	Картометрич еский метод	2.50	—
10429	—	—	599788. 87	2209057 .10	Картометрич еский метод	2.50	—
10430	—	—	599788. 90	2209057 .02	Картометрич еский метод	2.50	—
10431	—	—	599788. 94	2209056 .95	Картометрич еский метод	2.50	—
10432	—	—	599788. 98	2209056 .88	Картометрич еский метод	2.50	—
10433	—	—	599789. 03	2209056 .81	Картометрич еский метод	2.50	—
10434	—	—	599789. 07	2209056 .74	Картометрич еский метод	2.50	—
10435	—	—	599789. 13	2209056 .68	Картометрич еский метод	2.50	—
10436	—	—	599789. 18	2209056 .62	Картометрич еский метод	2.50	—
10437	—	—	599789. 24	2209056 .56	Картометрич еский метод	2.50	—
10438	—	—	599789. 31	2209056 .51	Картометрич еский метод	2.50	—
10439	—	—	599789. 37	2209056 .46	Картометрич еский метод	2.50	—
10440	—	—	599789. 44	2209056 .42	Картометрич еский метод	2.50	—
10441	—	—	599789. 52	2209056 .38	Картометрич еский метод	2.50	—
10442	—	—	599789. 59	2209056 .35	Картометрич еский метод	2.50	—
10443	—	—	599789. 67	2209056 .32	Картометрич еский метод	2.50	—
10444	—	—	599789. 75	2209056 .29	Картометрич еский метод	2.50	—
10445	—	—	599789. 82	2209056 .27	Картометрич еский метод	2.50	—
10446	—	—	599789. 91	2209056 .26	Картометрич еский метод	2.50	—
10447	—	—	599789. 99	2209056 .25	Картометрич еский метод	2.50	—
10448	—	—	599790. 07	2209056 .24	Картометрич еский метод	2.50	—

ГРАФИЧЕСКОЕ ОПИСАНИЕ

местоположения границ населенных пунктов, территориальных зон,
особо охраняемых природных территорий,
зон с особыми условиями использования территории

**населенного пункта станица Павловская Павловского сельского поселения Павловского
района Краснодарского края**

(наименование объекта, местоположение границ которого описано)

Сведения о местоположении измененных (уточненных) границ объекта

1	2	3	4	5	6	7	8
10348	—	—	599790. 15	2209056 .24	Картометрич еский метод	2.50	—
10449	—	—	598456. 12	2209021 .90	Картометрич еский метод	2.50	—
10450	—	—	598456. 11	2209021 .98	Картометрич еский метод	2.50	—
10451	—	—	598456. 09	2209022 .06	Картометрич еский метод	2.50	—
10452	—	—	598456. 07	2209022 .14	Картометрич еский метод	2.50	—
10453	—	—	598456. 05	2209022 .22	Картометрич еский метод	2.50	—
10454	—	—	598456. 02	2209022 .30	Картометрич еский метод	2.50	—
10455	—	—	598455. 99	2209022 .38	Картометрич еский метод	2.50	—
10456	—	—	598455. 95	2209022 .45	Картометрич еский метод	2.50	—
10457	—	—	598455. 91	2209022 .52	Картометрич еский метод	2.50	—
10458	—	—	598455. 86	2209022 .59	Картометрич еский метод	2.50	—
10459	—	—	598455. 81	2209022 .65	Картометрич еский метод	2.50	—
10460	—	—	598455. 76	2209022 .71	Картометрич еский метод	2.50	—
10461	—	—	598455. 70	2209022 .77	Картометрич еский метод	2.50	—
10462	—	—	598455. 63	2209022 .82	Картометрич еский метод	2.50	—
10463	—	—	598455. 57	2209022 .87	Картометрич еский метод	2.50	—
10464	—	—	598455. 50	2209022 .92	Картометрич еский метод	2.50	—
10465	—	—	598455. 43	2209022 .96	Картометрич еский метод	2.50	—
10466	—	—	598455. 36	2209023 .00	Картометрич еский метод	2.50	—
10467	—	—	598455. 28	2209023 .03	Картометрич еский метод	2.50	—
10468	—	—	598455. 20	2209023 .06	Картометрич еский метод	2.50	—
10469	—	—	598455. 13	2209023 .08	Картометрич еский метод	2.50	—

ГРАФИЧЕСКОЕ ОПИСАНИЕ

местоположения границ населенных пунктов, территориальных зон,
особо охраняемых природных территорий,
зон с особыми условиями использования территории

**населенного пункта станица Павловская Павловского сельского поселения Павловского
района Краснодарского края**

(наименование объекта, местоположение границ которого описано)

Сведения о местоположении измененных (уточненных) границ объекта

1	2	3	4	5	6	7	8
10470	—	—	598455. 05	2209023 .10	Картометрич еский метод	2.50	—
10471	—	—	598454. 96	2209023 .11	Картометрич еский метод	2.50	—
10472	—	—	598454. 88	2209023 .12	Картометрич еский метод	2.50	—
10473	—	—	598454. 80	2209023 .12	Картометрич еский метод	2.50	—
10474	—	—	598454. 72	2209023 .12	Картометрич еский метод	2.50	—
10475	—	—	598454. 64	2209023 .11	Картометрич еский метод	2.50	—
10476	—	—	598454. 56	2209023 .10	Картометрич еский метод	2.50	—
10477	—	—	598454. 47	2209023 .08	Картометрич еский метод	2.50	—
10478	—	—	598454. 40	2209023 .06	Картометрич еский метод	2.50	—
10479	—	—	598454. 32	2209023 .03	Картометрич еский метод	2.50	—
10480	—	—	598454. 24	2209023 .00	Картометрич еский метод	2.50	—
10481	—	—	598454. 17	2209022 .96	Картометрич еский метод	2.50	—
10482	—	—	598454. 10	2209022 .92	Картометрич еский метод	2.50	—
10483	—	—	598454. 03	2209022 .87	Картометрич еский метод	2.50	—
10484	—	—	598453. 97	2209022 .82	Картометрич еский метод	2.50	—
10485	—	—	598453. 90	2209022 .77	Картометрич еский метод	2.50	—
10486	—	—	598453. 84	2209022 .71	Картометрич еский метод	2.50	—
10487	—	—	598453. 79	2209022 .65	Картометрич еский метод	2.50	—
10488	—	—	598453. 74	2209022 .59	Картометрич еский метод	2.50	—
10489	—	—	598453. 69	2209022 .52	Картометрич еский метод	2.50	—
10490	—	—	598453. 65	2209022 .45	Картометрич еский метод	2.50	—
10491	—	—	598453. 61	2209022 .38	Картометрич еский метод	2.50	—
10492	—	—	598453. 58	2209022 .30	Картометрич еский метод	2.50	—

ГРАФИЧЕСКОЕ ОПИСАНИЕ

местоположения границ населенных пунктов, территориальных зон,
особо охраняемых природных территорий,
зон с особыми условиями использования территории

**населенного пункта станица Павловская Павловского сельского поселения Павловского
района Краснодарского края**

(наименование объекта, местоположение границ которого описано)

Сведения о местоположении измененных (уточненных) границ объекта

1	2	3	4	5	6	7	8
10493	—	—	598453. 55	2209022 .22	Картометрич еский метод	2.50	—
10494	—	—	598453. 53	2209022 .14	Картометрич еский метод	2.50	—
10495	—	—	598453. 51	2209022 .06	Картометрич еский метод	2.50	—
10496	—	—	598453. 49	2209021 .98	Картометрич еский метод	2.50	—
10497	—	—	598453. 48	2209021 .90	Картометрич еский метод	2.50	—
10498	—	—	598453. 48	2209021 .82	Картометрич еский метод	2.50	—
10499	—	—	598453. 48	2209021 .74	Картометрич еский метод	2.50	—
10500	—	—	598453. 49	2209021 .66	Картометрич еский метод	2.50	—
10501	—	—	598453. 50	2209021 .58	Картометрич еский метод	2.50	—
10502	—	—	598453. 52	2209021 .50	Картометрич еский метод	2.50	—
10503	—	—	598453. 54	2209021 .42	Картометрич еский метод	2.50	—
10504	—	—	598453. 56	2209021 .34	Картометрич еский метод	2.50	—
10505	—	—	598453. 59	2209021 .26	Картометрич еский метод	2.50	—
10506	—	—	598453. 63	2209021 .19	Картометрич еский метод	2.50	—
10507	—	—	598453. 67	2209021 .12	Картометрич еский метод	2.50	—
10508	—	—	598453. 72	2209021 .05	Картометрич еский метод	2.50	—
10509	—	—	598453. 76	2209020 .98	Картометрич еский метод	2.50	—
10510	—	—	598453. 82	2209020 .92	Картометрич еский метод	2.50	—
10511	—	—	598453. 87	2209020 .86	Картометрич еский метод	2.50	—
10512	—	—	598453. 93	2209020 .80	Картометрич еский метод	2.50	—
10513	—	—	598454. 00	2209020 .75	Картометрич еский метод	2.50	—
10514	—	—	598454. 06	2209020 .70	Картометрич еский метод	2.50	—
10515	—	—	598454. 13	2209020 .66	Картометрич еский метод	2.50	—

ГРАФИЧЕСКОЕ ОПИСАНИЕ

местоположения границ населенных пунктов, территориальных зон,
особо охраняемых природных территорий,
зон с особыми условиями использования территории

**населенного пункта станица Павловская Павловского сельского поселения Павловского
района Краснодарского края**

(наименование объекта, местоположение границ которого описано)

Сведения о местоположении измененных (уточненных) границ объекта

1	2	3	4	5	6	7	8
10516	—	—	598454. 21	2209020 .62	Картометрич еский метод	2.50	—
10517	—	—	598454. 28	2209020 .59	Картометрич еский метод	2.50	—
10518	—	—	598454. 36	2209020 .56	Картометрич еский метод	2.50	—
10519	—	—	598454. 44	2209020 .53	Картометрич еский метод	2.50	—
10520	—	—	598454. 51	2209020 .51	Картометрич еский метод	2.50	—
10521	—	—	598454. 60	2209020 .50	Картометрич еский метод	2.50	—
10522	—	—	598454. 68	2209020 .49	Картометрич еский метод	2.50	—
10523	—	—	598454. 76	2209020 .48	Картометрич еский метод	2.50	—
10524	—	—	598454. 84	2209020 .48	Картометрич еский метод	2.50	—
10525	—	—	598454. 92	2209020 .49	Картометрич еский метод	2.50	—
10526	—	—	598455. 00	2209020 .50	Картометрич еский метод	2.50	—
10527	—	—	598455. 08	2209020 .51	Картометрич еский метод	2.50	—
10528	—	—	598455. 16	2209020 .53	Картометрич еский метод	2.50	—
10529	—	—	598455. 24	2209020 .56	Картометрич еский метод	2.50	—
10530	—	—	598455. 32	2209020 .59	Картометрич еский метод	2.50	—
10531	—	—	598455. 39	2209020 .62	Картометрич еский метод	2.50	—
10532	—	—	598455. 47	2209020 .66	Картометрич еский метод	2.50	—
10533	—	—	598455. 54	2209020 .70	Картометрич еский метод	2.50	—
10534	—	—	598455. 60	2209020 .75	Картометрич еский метод	2.50	—
10535	—	—	598455. 67	2209020 .80	Картометрич еский метод	2.50	—
10536	—	—	598455. 73	2209020 .86	Картометрич еский метод	2.50	—
10537	—	—	598455. 78	2209020 .92	Картометрич еский метод	2.50	—
10538	—	—	598455. 84	2209020 .98	Картометрич еский метод	2.50	—

ГРАФИЧЕСКОЕ ОПИСАНИЕ

местоположения границ населенных пунктов, территориальных зон,
особо охраняемых природных территорий,
зон с особыми условиями использования территории

**населенного пункта станица Павловская Павловского сельского поселения Павловского
района Краснодарского края**

(наименование объекта, местоположение границ которого описано)

Сведения о местоположении измененных (уточненных) границ объекта

1	2	3	4	5	6	7	8
10539	—	—	598455. 88	2209021 .05	Картометрич еский метод	2.50	—
10540	—	—	598455. 93	2209021 .12	Картометрич еский метод	2.50	—
10541	—	—	598455. 97	2209021 .19	Картометрич еский метод	2.50	—
10542	—	—	598456. 01	2209021 .26	Картометрич еский метод	2.50	—
10543	—	—	598456. 04	2209021 .34	Картометрич еский метод	2.50	—
10544	—	—	598456. 06	2209021 .42	Картометрич еский метод	2.50	—
10545	—	—	598456. 08	2209021 .50	Картометрич еский метод	2.50	—
10546	—	—	598456. 10	2209021 .58	Картометрич еский метод	2.50	—
10547	—	—	598456. 11	2209021 .66	Картометрич еский метод	2.50	—
10548	—	—	598456. 12	2209021 .74	Картометрич еский метод	2.50	—
10549	—	—	598456. 12	2209021 .82	Картометрич еский метод	2.50	—
10449	—	—	598456. 12	2209021 .90	Картометрич еский метод	2.50	—
10550	—	—	596829. 35	2207814 .46	Картометрич еский метод	2.50	—
10551	—	—	596829. 43	2207814 .47	Картометрич еский метод	2.50	—
10552	—	—	596829. 51	2207814 .48	Картометрич еский метод	2.50	—
10553	—	—	596829. 60	2207814 .49	Картометрич еский метод	2.50	—
10554	—	—	596829. 67	2207814 .51	Картометрич еский метод	2.50	—
10555	—	—	596829. 75	2207814 .54	Картометрич еский метод	2.50	—
10556	—	—	596829. 83	2207814 .57	Картометрич еский метод	2.50	—
10557	—	—	596829. 90	2207814 .60	Картометрич еский метод	2.50	—
10558	—	—	596829. 98	2207814 .64	Картометрич еский метод	2.50	—
10559	—	—	596830. 05	2207814 .68	Картометрич еский метод	2.50	—

ГРАФИЧЕСКОЕ ОПИСАНИЕ

местоположения границ населенных пунктов, территориальных зон,
особо охраняемых природных территорий,
зон с особыми условиями использования территории

**населенного пункта станица Павловская Павловского сельского поселения Павловского
района Краснодарского края**

(наименование объекта, местоположение границ которого описано)

Сведения о местоположении измененных (уточненных) границ объекта

1	2	3	4	5	6	7	8
10560	—	—	596830. 11	2207814 .73	Картометрич еский метод	2.50	—
10561	—	—	596830. 18	2207814 .78	Картометрич еский метод	2.50	—
10562	—	—	596830. 24	2207814 .84	Картометрич еский метод	2.50	—
10563	—	—	596830. 29	2207814 .90	Картометрич еский метод	2.50	—
10564	—	—	596830. 35	2207814 .96	Картометрич еский метод	2.50	—
10565	—	—	596830. 39	2207815 .03	Картометрич еский метод	2.50	—
10566	—	—	596830. 44	2207815 .10	Картометрич еский метод	2.50	—
10567	—	—	596830. 48	2207815 .17	Картометрич еский метод	2.50	—
10568	—	—	596830. 52	2207815 .24	Картометрич еский метод	2.50	—
10569	—	—	596830. 55	2207815 .32	Картометрич еский метод	2.50	—
10570	—	—	596830. 57	2207815 .40	Картометрич еский метод	2.50	—
10571	—	—	596830. 59	2207815 .48	Картометрич еский метод	2.50	—
10572	—	—	596830. 61	2207815 .56	Картометрич еский метод	2.50	—
10573	—	—	596830. 62	2207815 .64	Картометрич еский метод	2.50	—
10574	—	—	596830. 63	2207815 .72	Картометрич еский метод	2.50	—
10575	—	—	596830. 63	2207815 .80	Картометрич еский метод	2.50	—
10576	—	—	596830. 63	2207815 .88	Картометрич еский метод	2.50	—
10577	—	—	596830. 62	2207815 .96	Картометрич еский метод	2.50	—
10578	—	—	596830. 60	2207816 .04	Картометрич еский метод	2.50	—
10579	—	—	596830. 58	2207816 .12	Картометрич еский метод	2.50	—
10580	—	—	596830. 56	2207816 .20	Картометрич еский метод	2.50	—
10581	—	—	596830. 53	2207816 .28	Картометрич еский метод	2.50	—
10582	—	—	596830. 50	2207816 .36	Картометрич еский метод	2.50	—

ГРАФИЧЕСКОЕ ОПИСАНИЕ

местоположения границ населенных пунктов, территориальных зон,
особо охраняемых природных территорий,
зон с особыми условиями использования территории

**населенного пункта станица Павловская Павловского сельского поселения Павловского
района Краснодарского края**

(наименование объекта, местоположение границ которого описано)

Сведения о местоположении измененных (уточненных) границ объекта

1	2	3	4	5	6	7	8
10583	—	—	596830. 46	2207816 .43	Картометрич еский метод	2.50	—
10584	—	—	596830. 42	2207816 .50	Картометрич еский метод	2.50	—
10585	—	—	596830. 37	2207816 .57	Картометрич еский метод	2.50	—
10586	—	—	596830. 32	2207816 .63	Картометрич еский метод	2.50	—
10587	—	—	596830. 26	2207816 .69	Картометрич еский метод	2.50	—
10588	—	—	596830. 21	2207816 .75	Картометрич еский метод	2.50	—
10589	—	—	596830. 14	2207816 .80	Картометрич еский метод	2.50	—
10590	—	—	596830. 08	2207816 .85	Картометрич еский метод	2.50	—
10591	—	—	596830. 01	2207816 .90	Картометрич еский метод	2.50	—
10592	—	—	596829. 94	2207816 .94	Картометрич еский метод	2.50	—
10593	—	—	596829. 87	2207816 .98	Картометрич еский метод	2.50	—
10594	—	—	596829. 79	2207817 .01	Картометрич еский метод	2.50	—
10595	—	—	596829. 71	2207817 .04	Картометрич еский метод	2.50	—
10596	—	—	596829. 64	2207817 .06	Картометрич еский метод	2.50	—
10597	—	—	596829. 55	2207817 .08	Картометрич еский метод	2.50	—
10598	—	—	596829. 47	2207817 .09	Картометрич еский метод	2.50	—
10599	—	—	596829. 39	2207817 .10	Картометрич еский метод	2.50	—
10600	—	—	596829. 31	2207817 .10	Картометрич еский метод	2.50	—
10601	—	—	596829. 23	2207817 .10	Картометрич еский метод	2.50	—
10602	—	—	596829. 15	2207817 .09	Картометрич еский метод	2.50	—
10603	—	—	596829. 06	2207817 .08	Картометрич еский метод	2.50	—
10604	—	—	596828. 98	2207817 .06	Картометрич еский метод	2.50	—
10605	—	—	596828. 91	2207817 .04	Картометрич еский метод	2.50	—

ГРАФИЧЕСКОЕ ОПИСАНИЕ

местоположения границ населенных пунктов, территориальных зон,
особо охраняемых природных территорий,
зон с особыми условиями использования территории

**населенного пункта станица Павловская Павловского сельского поселения Павловского
района Краснодарского края**

(наименование объекта, местоположение границ которого описано)

Сведения о местоположении измененных (уточненных) границ объекта

1	2	3	4	5	6	7	8
10606	—	—	596828. 83	2207817 .01	Картометрич еский метод	2.50	—
10607	—	—	596828. 75	2207816 .98	Картометрич еский метод	2.50	—
10608	—	—	596828. 68	2207816 .94	Картометрич еский метод	2.50	—
10609	—	—	596828. 61	2207816 .90	Картометрич еский метод	2.50	—
10610	—	—	596828. 54	2207816 .85	Картометрич еский метод	2.50	—
10611	—	—	596828. 48	2207816 .80	Картометрич еский метод	2.50	—
10612	—	—	596828. 41	2207816 .75	Картометрич еский метод	2.50	—
10613	—	—	596828. 36	2207816 .69	Картометрич еский метод	2.50	—
10614	—	—	596828. 30	2207816 .63	Картометрич еский метод	2.50	—
10615	—	—	596828. 25	2207816 .57	Картометрич еский метод	2.50	—
10616	—	—	596828. 20	2207816 .50	Картометрич еский метод	2.50	—
10617	—	—	596828. 16	2207816 .43	Картометрич еский метод	2.50	—
10618	—	—	596828. 12	2207816 .36	Картометрич еский метод	2.50	—
10619	—	—	596828. 09	2207816 .28	Картометрич еский метод	2.50	—
10620	—	—	596828. 06	2207816 .20	Картометрич еский метод	2.50	—
10621	—	—	596828. 04	2207816 .12	Картометрич еский метод	2.50	—
10622	—	—	596828. 02	2207816 .04	Картометрич еский метод	2.50	—
10623	—	—	596828. 00	2207815 .96	Картометрич еский метод	2.50	—
10624	—	—	596827. 99	2207815 .88	Картометрич еский метод	2.50	—
10625	—	—	596827. 99	2207815 .80	Картометрич еский метод	2.50	—
10626	—	—	596827. 99	2207815 .72	Картометрич еский метод	2.50	—
10627	—	—	596828. 00	2207815 .64	Картометрич еский метод	2.50	—
10628	—	—	596828. 01	2207815 .56	Картометрич еский метод	2.50	—

ГРАФИЧЕСКОЕ ОПИСАНИЕ

местоположения границ населенных пунктов, территориальных зон,
особо охраняемых природных территорий,
зон с особыми условиями использования территории

**населенного пункта станица Павловская Павловского сельского поселения Павловского
района Краснодарского края**

(наименование объекта, местоположение границ которого описано)

Сведения о местоположении измененных (уточненных) границ объекта

1	2	3	4	5	6	7	8
10629	—	—	596828. 03	2207815 .48	Картометрич еский метод	2.50	—
10630	—	—	596828. 05	2207815 .40	Картометрич еский метод	2.50	—
10631	—	—	596828. 07	2207815 .32	Картометрич еский метод	2.50	—
10632	—	—	596828. 10	2207815 .24	Картометрич еский метод	2.50	—
10633	—	—	596828. 14	2207815 .17	Картометрич еский метод	2.50	—
10634	—	—	596828. 18	2207815 .10	Картометрич еский метод	2.50	—
10635	—	—	596828. 23	2207815 .03	Картометрич еский метод	2.50	—
10636	—	—	596828. 27	2207814 .96	Картометрич еский метод	2.50	—
10637	—	—	596828. 33	2207814 .90	Картометрич еский метод	2.50	—
10638	—	—	596828. 38	2207814 .84	Картометрич еский метод	2.50	—
10639	—	—	596828. 44	2207814 .78	Картометрич еский метод	2.50	—
10640	—	—	596828. 51	2207814 .73	Картометрич еский метод	2.50	—
10641	—	—	596828. 57	2207814 .68	Картометрич еский метод	2.50	—
10642	—	—	596828. 64	2207814 .64	Картометрич еский метод	2.50	—
10643	—	—	596828. 72	2207814 .60	Картометрич еский метод	2.50	—
10644	—	—	596828. 79	2207814 .57	Картометрич еский метод	2.50	—
10645	—	—	596828. 87	2207814 .54	Картометрич еский метод	2.50	—
10646	—	—	596828. 95	2207814 .51	Картометрич еский метод	2.50	—
10647	—	—	596829. 02	2207814 .49	Картометрич еский метод	2.50	—
10648	—	—	596829. 11	2207814 .48	Картометрич еский метод	2.50	—
10649	—	—	596829. 19	2207814 .47	Картометрич еский метод	2.50	—
10650	—	—	596829. 27	2207814 .46	Картометрич еский метод	2.50	—
10550	—	—	596829. 35	2207814 .46	Картометрич еский метод	2.50	—

ГРАФИЧЕСКОЕ ОПИСАНИЕ

местоположения границ населенных пунктов, территориальных зон,
особо охраняемых природных территорий,
зон с особыми условиями использования территории

**населенного пункта станица Павловская Павловского сельского поселения Павловского
района Краснодарского края**

(наименование объекта, местоположение границ которого описано)

Сведения о местоположении измененных (уточненных) границ объекта

1	2	3	4	5	6	7	8
10651	—	—	599698. 61	2209015 .91	Картометрич еский метод	2.50	—
10652	—	—	599698. 60	2209015 .99	Картометрич еский метод	2.50	—
10653	—	—	599698. 58	2209016 .08	Картометрич еский метод	2.50	—
10654	—	—	599698. 56	2209016 .15	Картометрич еский метод	2.50	—
10655	—	—	599698. 54	2209016 .23	Картометрич еский метод	2.50	—
10656	—	—	599698. 51	2209016 .31	Картометрич еский метод	2.50	—
10657	—	—	599698. 48	2209016 .38	Картометрич еский метод	2.50	—
10658	—	—	599698. 44	2209016 .46	Картометрич еский метод	2.50	—
10659	—	—	599698. 40	2209016 .53	Картометрич еский метод	2.50	—
10660	—	—	599698. 35	2209016 .60	Картометрич еский метод	2.50	—
10661	—	—	599698. 30	2209016 .66	Картометрич еский метод	2.50	—
10662	—	—	599698. 24	2209016 .72	Картометрич еский метод	2.50	—
10663	—	—	599698. 19	2209016 .78	Картометрич еский метод	2.50	—
10664	—	—	599698. 12	2209016 .83	Картометрич еский метод	2.50	—
10665	—	—	599698. 06	2209016 .88	Картометрич еский метод	2.50	—
10666	—	—	599697. 99	2209016 .93	Картометрич еский метод	2.50	—
10667	—	—	599697. 92	2209016 .97	Картометрич еский метод	2.50	—
10668	—	—	599697. 85	2209017 .01	Картометрич еский метод	2.50	—
10669	—	—	599697. 77	2209017 .04	Картометрич еский метод	2.50	—
10670	—	—	599697. 69	2209017 .07	Картометрич еский метод	2.50	—
10671	—	—	599697. 62	2209017 .09	Картометрич еский метод	2.50	—
10672	—	—	599697. 53	2209017 .11	Картометрич еский метод	2.50	—

ГРАФИЧЕСКОЕ ОПИСАНИЕ

местоположения границ населенных пунктов, территориальных зон,
особо охраняемых природных территорий,
зон с особыми условиями использования территории

**населенного пункта станица Павловская Павловского сельского поселения Павловского
района Краснодарского края**

(наименование объекта, местоположение границ которого описано)

Сведения о местоположении измененных (уточненных) границ объекта

1	2	3	4	5	6	7	8
10673	—	—	599697. 45	2209017 .12	Картометрич еский метод	2.50	—
10674	—	—	599697. 37	2209017 .13	Картометрич еский метод	2.50	—
10675	—	—	599697. 29	2209017 .13	Картометрич еский метод	2.50	—
10676	—	—	599697. 21	2209017 .13	Картометрич еский метод	2.50	—
10677	—	—	599697. 13	2209017 .12	Картометрич еский метод	2.50	—
10678	—	—	599697. 05	2209017 .11	Картометрич еский метод	2.50	—
10679	—	—	599696. 96	2209017 .09	Картометрич еский метод	2.50	—
10680	—	—	599696. 89	2209017 .07	Картометрич еский метод	2.50	—
10681	—	—	599696. 81	2209017 .04	Картометрич еский метод	2.50	—
10682	—	—	599696. 73	2209017 .01	Картометрич еский метод	2.50	—
10683	—	—	599696. 66	2209016 .97	Картометрич еский метод	2.50	—
10684	—	—	599696. 59	2209016 .93	Картометрич еский метод	2.50	—
10685	—	—	599696. 52	2209016 .88	Картометрич еский метод	2.50	—
10686	—	—	599696. 46	2209016 .83	Картометрич еский метод	2.50	—
10687	—	—	599696. 39	2209016 .78	Картометрич еский метод	2.50	—
10688	—	—	599696. 34	2209016 .72	Картометрич еский метод	2.50	—
10689	—	—	599696. 28	2209016 .66	Картометрич еский метод	2.50	—
10690	—	—	599696. 23	2209016 .60	Картометрич еский метод	2.50	—
10691	—	—	599696. 18	2209016 .53	Картометрич еский метод	2.50	—
10692	—	—	599696. 14	2209016 .46	Картометрич еский метод	2.50	—
10693	—	—	599696. 10	2209016 .38	Картометрич еский метод	2.50	—
10694	—	—	599696. 07	2209016 .31	Картометрич еский метод	2.50	—
10695	—	—	599696. 04	2209016 .23	Картометрич еский метод	2.50	—

ГРАФИЧЕСКОЕ ОПИСАНИЕ

местоположения границ населенных пунктов, территориальных зон,
особо охраняемых природных территорий,
зон с особыми условиями использования территории

**населенного пункта станица Павловская Павловского сельского поселения Павловского
района Краснодарского края**

(наименование объекта, местоположение границ которого описано)

Сведения о местоположении измененных (уточненных) границ объекта

1	2	3	4	5	6	7	8
10696	—	—	599696. 02	2209016 .15	Картометрич еский метод	2.50	—
10697	—	—	599696. 00	2209016 .08	Картометрич еский метод	2.50	—
10698	—	—	599695. 98	2209015 .99	Картометрич еский метод	2.50	—
10699	—	—	599695. 97	2209015 .91	Картометрич еский метод	2.50	—
10700	—	—	599695. 97	2209015 .83	Картометрич еский метод	2.50	—
10701	—	—	599695. 97	2209015 .75	Картометрич еский метод	2.50	—
10702	—	—	599695. 98	2209015 .67	Картометрич еский метод	2.50	—
10703	—	—	599695. 99	2209015 .58	Картометрич еский метод	2.50	—
10704	—	—	599696. 01	2209015 .50	Картометрич еский метод	2.50	—
10705	—	—	599696. 03	2209015 .43	Картометрич еский метод	2.50	—
10706	—	—	599696. 05	2209015 .35	Картометрич еский метод	2.50	—
10707	—	—	599696. 08	2209015 .27	Картометрич еский метод	2.50	—
10708	—	—	599696. 12	2209015 .20	Картометрич еский метод	2.50	—
10709	—	—	599696. 16	2209015 .13	Картометрич еский метод	2.50	—
10710	—	—	599696. 21	2209015 .06	Картометрич еский метод	2.50	—
10711	—	—	599696. 25	2209014 .99	Картометрич еский метод	2.50	—
10712	—	—	599696. 31	2209014 .93	Картометрич еский метод	2.50	—
10713	—	—	599696. 36	2209014 .87	Картометрич еский метод	2.50	—
10714	—	—	599696. 42	2209014 .81	Картометрич еский метод	2.50	—
10715	—	—	599696. 49	2209014 .76	Картометрич еский метод	2.50	—
10716	—	—	599696. 55	2209014 .71	Картометрич еский метод	2.50	—
10717	—	—	599696. 62	2209014 .67	Картометрич еский метод	2.50	—
10718	—	—	599696. 70	2209014 .63	Картометрич еский метод	2.50	—

ГРАФИЧЕСКОЕ ОПИСАНИЕ

местоположения границ населенных пунктов, территориальных зон,
особо охраняемых природных территорий,
зон с особыми условиями использования территории

**населенного пункта станица Павловская Павловского сельского поселения Павловского
района Краснодарского края**

(наименование объекта, местоположение границ которого описано)

Сведения о местоположении измененных (уточненных) границ объекта

1	2	3	4	5	6	7	8
10719	—	—	599696. 77	2209014 .60	Картометрич еский метод	2.50	—
10720	—	—	599696. 85	2209014 .57	Картометрич еский метод	2.50	—
10721	—	—	599696. 93	2209014 .54	Картометрич еский метод	2.50	—
10722	—	—	599697. 00	2209014 .52	Картометрич еский метод	2.50	—
10723	—	—	599697. 09	2209014 .51	Картометрич еский метод	2.50	—
10724	—	—	599697. 17	2209014 .50	Картометрич еский метод	2.50	—
10725	—	—	599697. 25	2209014 .49	Картометрич еский метод	2.50	—
10726	—	—	599697. 33	2209014 .49	Картометрич еский метод	2.50	—
10727	—	—	599697. 41	2209014 .50	Картометрич еский метод	2.50	—
10728	—	—	599697. 49	2209014 .51	Картометрич еский метод	2.50	—
10729	—	—	599697. 58	2209014 .52	Картометрич еский метод	2.50	—
10730	—	—	599697. 65	2209014 .54	Картометрич еский метод	2.50	—
10731	—	—	599697. 73	2209014 .57	Картометрич еский метод	2.50	—
10732	—	—	599697. 81	2209014 .60	Картометрич еский метод	2.50	—
10733	—	—	599697. 88	2209014 .63	Картометрич еский метод	2.50	—
10734	—	—	599697. 96	2209014 .67	Картометрич еский метод	2.50	—
10735	—	—	599698. 03	2209014 .71	Картометрич еский метод	2.50	—
10736	—	—	599698. 09	2209014 .76	Картометрич еский метод	2.50	—
10737	—	—	599698. 16	2209014 .81	Картометрич еский метод	2.50	—
10738	—	—	599698. 22	2209014 .87	Картометрич еский метод	2.50	—
10739	—	—	599698. 27	2209014 .93	Картометрич еский метод	2.50	—
10740	—	—	599698. 33	2209014 .99	Картометрич еский метод	2.50	—
10741	—	—	599698. 37	2209015 .06	Картометрич еский метод	2.50	—

ГРАФИЧЕСКОЕ ОПИСАНИЕ

местоположения границ населенных пунктов, территориальных зон,
особо охраняемых природных территорий,
зон с особыми условиями использования территории

**населенного пункта станица Павловская Павловского сельского поселения Павловского
района Краснодарского края**

(наименование объекта, местоположение границ которого описано)

Сведения о местоположении измененных (уточненных) границ объекта

1	2	3	4	5	6	7	8
10742	—	—	599698. 42	2209015 .13	Картометрич еский метод	2.50	—
10743	—	—	599698. 46	2209015 .20	Картометрич еский метод	2.50	—
10744	—	—	599698. 50	2209015 .27	Картометрич еский метод	2.50	—
10745	—	—	599698. 53	2209015 .35	Картометрич еский метод	2.50	—
10746	—	—	599698. 55	2209015 .43	Картометрич еский метод	2.50	—
10747	—	—	599698. 57	2209015 .50	Картометрич еский метод	2.50	—
10748	—	—	599698. 59	2209015 .58	Картометрич еский метод	2.50	—
10749	—	—	599698. 60	2209015 .67	Картометрич еский метод	2.50	—
10750	—	—	599698. 61	2209015 .75	Картометрич еский метод	2.50	—
10751	—	—	599698. 61	2209015 .83	Картометрич еский метод	2.50	—
10651	—	—	599698. 61	2209015 .91	Картометрич еский метод	2.50	—
10752	—	—	599441. 99	2209027 .48	Картометрич еский метод	2.50	—
10753	—	—	599441. 98	2209027 .56	Картометрич еский метод	2.50	—
10754	—	—	599441. 96	2209027 .64	Картометрич еский метод	2.50	—
10755	—	—	599441. 94	2209027 .72	Картометрич еский метод	2.50	—
10756	—	—	599441. 92	2209027 .80	Картометрич еский метод	2.50	—
10757	—	—	599441. 89	2209027 .88	Картометрич еский метод	2.50	—
10758	—	—	599441. 86	2209027 .96	Картометрич еский метод	2.50	—
10759	—	—	599441. 82	2209028 .03	Картометрич еский метод	2.50	—
10760	—	—	599441. 78	2209028 .10	Картометрич еский метод	2.50	—
10761	—	—	599441. 73	2209028 .17	Картометрич еский метод	2.50	—
10762	—	—	599441. 68	2209028 .23	Картометрич еский метод	2.50	—

ГРАФИЧЕСКОЕ ОПИСАНИЕ

местоположения границ населенных пунктов, территориальных зон,
особо охраняемых природных территорий,
зон с особыми условиями использования территории

**населенного пункта станица Павловская Павловского сельского поселения Павловского
района Краснодарского края**

(наименование объекта, местоположение границ которого описано)

Сведения о местоположении измененных (уточненных) границ объекта

1	2	3	4	5	6	7	8
10763	—	—	599441. 62	2209028 .29	Картометрич еский метод	2.50	—
10764	—	—	599441. 57	2209028 .35	Картометрич еский метод	2.50	—
10765	—	—	599441. 50	2209028 .40	Картометрич еский метод	2.50	—
10766	—	—	599441. 44	2209028 .45	Картометрич еский метод	2.50	—
10767	—	—	599441. 37	2209028 .50	Картометрич еский метод	2.50	—
10768	—	—	599441. 30	2209028 .54	Картометрич еский метод	2.50	—
10769	—	—	599441. 23	2209028 .58	Картометрич еский метод	2.50	—
10770	—	—	599441. 15	2209028 .61	Картометрич еский метод	2.50	—
10771	—	—	599441. 07	2209028 .64	Картометрич еский метод	2.50	—
10772	—	—	599441. 00	2209028 .66	Картометрич еский метод	2.50	—
10773	—	—	599440. 91	2209028 .68	Картометрич еский метод	2.50	—
10774	—	—	599440. 83	2209028 .69	Картометрич еский метод	2.50	—
10775	—	—	599440. 75	2209028 .70	Картометрич еский метод	2.50	—
10776	—	—	599440. 67	2209028 .70	Картометрич еский метод	2.50	—
10777	—	—	599440. 59	2209028 .70	Картометрич еский метод	2.50	—
10778	—	—	599440. 51	2209028 .69	Картометрич еский метод	2.50	—
10779	—	—	599440. 43	2209028 .68	Картометрич еский метод	2.50	—
10780	—	—	599440. 34	2209028 .66	Картометрич еский метод	2.50	—
10781	—	—	599440. 27	2209028 .64	Картометрич еский метод	2.50	—
10782	—	—	599440. 19	2209028 .61	Картометрич еский метод	2.50	—
10783	—	—	599440. 11	2209028 .58	Картометрич еский метод	2.50	—
10784	—	—	599440. 04	2209028 .54	Картометрич еский метод	2.50	—
10785	—	—	599439. 97	2209028 .50	Картометрич еский метод	2.50	—

ГРАФИЧЕСКОЕ ОПИСАНИЕ

местоположения границ населенных пунктов, территориальных зон,
особо охраняемых природных территорий,
зон с особыми условиями использования территории

**населенного пункта станица Павловская Павловского сельского поселения Павловского
района Краснодарского края**

(наименование объекта, местоположение границ которого описано)

Сведения о местоположении измененных (уточненных) границ объекта

1	2	3	4	5	6	7	8
10786	—	—	599439. 90	2209028 .45	Картометрич еский метод	2.50	—
10787	—	—	599439. 84	2209028 .40	Картометрич еский метод	2.50	—
10788	—	—	599439. 77	2209028 .35	Картометрич еский метод	2.50	—
10789	—	—	599439. 71	2209028 .29	Картометрич еский метод	2.50	—
10790	—	—	599439. 66	2209028 .23	Картометрич еский метод	2.50	—
10791	—	—	599439. 61	2209028 .17	Картометрич еский метод	2.50	—
10792	—	—	599439. 56	2209028 .10	Картометрич еский метод	2.50	—
10793	—	—	599439. 52	2209028 .03	Картометрич еский метод	2.50	—
10794	—	—	599439. 48	2209027 .96	Картометрич еский метод	2.50	—
10795	—	—	599439. 45	2209027 .88	Картометрич еский метод	2.50	—
10796	—	—	599439. 42	2209027 .80	Картометрич еский метод	2.50	—
10797	—	—	599439. 40	2209027 .72	Картометрич еский метод	2.50	—
10798	—	—	599439. 38	2209027 .64	Картометрич еский метод	2.50	—
10799	—	—	599439. 36	2209027 .56	Картометрич еский метод	2.50	—
10800	—	—	599439. 35	2209027 .48	Картометрич еский метод	2.50	—
10801	—	—	599439. 35	2209027 .40	Картометрич еский метод	2.50	—
10802	—	—	599439. 35	2209027 .32	Картометрич еский метод	2.50	—
10803	—	—	599439. 36	2209027 .24	Картометрич еский метод	2.50	—
10804	—	—	599439. 37	2209027 .15	Картометрич еский метод	2.50	—
10805	—	—	599439. 39	2209027 .08	Картометрич еский метод	2.50	—
10806	—	—	599439. 41	2209027 .00	Картометрич еский метод	2.50	—
10807	—	—	599439. 43	2209026 .92	Картометрич еский метод	2.50	—
10808	—	—	599439. 46	2209026 .84	Картометрич еский метод	2.50	—

ГРАФИЧЕСКОЕ ОПИСАНИЕ

местоположения границ населенных пунктов, территориальных зон,
особо охраняемых природных территорий,
зон с особыми условиями использования территории

**населенного пункта станица Павловская Павловского сельского поселения Павловского
района Краснодарского края**

(наименование объекта, местоположение границ которого описано)

Сведения о местоположении измененных (уточненных) границ объекта

1	2	3	4	5	6	7	8
10809	—	—	599439. 50	2209026 .77	Картометрич еский метод	2.50	—
10810	—	—	599439. 54	2209026 .70	Картометрич еский метод	2.50	—
10811	—	—	599439. 59	2209026 .63	Картометрич еский метод	2.50	—
10812	—	—	599439. 63	2209026 .56	Картометрич еский метод	2.50	—
10813	—	—	599439. 69	2209026 .50	Картометрич еский метод	2.50	—
10814	—	—	599439. 74	2209026 .44	Картометрич еский метод	2.50	—
10815	—	—	599439. 80	2209026 .38	Картометрич еский метод	2.50	—
10816	—	—	599439. 87	2209026 .33	Картометрич еский метод	2.50	—
10817	—	—	599439. 93	2209026 .28	Картометрич еский метод	2.50	—
10818	—	—	599440. 00	2209026 .24	Картометрич еский метод	2.50	—
10819	—	—	599440. 08	2209026 .20	Картометрич еский метод	2.50	—
10820	—	—	599440. 15	2209026 .17	Картометрич еский метод	2.50	—
10821	—	—	599440. 23	2209026 .14	Картометрич еский метод	2.50	—
10822	—	—	599440. 31	2209026 .11	Картометрич еский метод	2.50	—
10823	—	—	599440. 38	2209026 .09	Картометрич еский метод	2.50	—
10824	—	—	599440. 47	2209026 .08	Картометрич еский метод	2.50	—
10825	—	—	599440. 55	2209026 .07	Картометрич еский метод	2.50	—
10826	—	—	599440. 63	2209026 .06	Картометрич еский метод	2.50	—
10827	—	—	599440. 71	2209026 .06	Картометрич еский метод	2.50	—
10828	—	—	599440. 79	2209026 .07	Картометрич еский метод	2.50	—
10829	—	—	599440. 87	2209026 .08	Картометрич еский метод	2.50	—
10830	—	—	599440. 95	2209026 .09	Картометрич еский метод	2.50	—
10831	—	—	599441. 03	2209026 .11	Картометрич еский метод	2.50	—

ГРАФИЧЕСКОЕ ОПИСАНИЕ

местоположения границ населенных пунктов, территориальных зон,
особо охраняемых природных территорий,
зон с особыми условиями использования территории

**населенного пункта станица Павловская Павловского сельского поселения Павловского
района Краснодарского края**

(наименование объекта, местоположение границ которого описано)

Сведения о местоположении измененных (уточненных) границ объекта

1	2	3	4	5	6	7	8
10832	—	—	599441. 11	2209026 .14	Картометрич еский метод	2.50	—
10833	—	—	599441. 19	2209026 .17	Картометрич еский метод	2.50	—
10834	—	—	599441. 26	2209026 .20	Картометрич еский метод	2.50	—
10835	—	—	599441. 34	2209026 .24	Картометрич еский метод	2.50	—
10836	—	—	599441. 41	2209026 .28	Картометрич еский метод	2.50	—
10837	—	—	599441. 47	2209026 .33	Картометрич еский метод	2.50	—
10838	—	—	599441. 54	2209026 .38	Картометрич еский метод	2.50	—
10839	—	—	599441. 60	2209026 .44	Картометрич еский метод	2.50	—
10840	—	—	599441. 65	2209026 .50	Картометрич еский метод	2.50	—
10841	—	—	599441. 71	2209026 .56	Картометрич еский метод	2.50	—
10842	—	—	599441. 75	2209026 .63	Картометрич еский метод	2.50	—
10843	—	—	599441. 80	2209026 .70	Картометрич еский метод	2.50	—
10844	—	—	599441. 84	2209026 .77	Картометрич еский метод	2.50	—
10845	—	—	599441. 88	2209026 .84	Картометрич еский метод	2.50	—
10846	—	—	599441. 91	2209026 .92	Картометрич еский метод	2.50	—
10847	—	—	599441. 93	2209027 .00	Картометрич еский метод	2.50	—
10848	—	—	599441. 95	2209027 .08	Картометрич еский метод	2.50	—
10849	—	—	599441. 97	2209027 .15	Картометрич еский метод	2.50	—
10850	—	—	599441. 98	2209027 .24	Картометрич еский метод	2.50	—
10851	—	—	599441. 99	2209027 .32	Картометрич еский метод	2.50	—
10852	—	—	599441. 99	2209027 .40	Картометрич еский метод	2.50	—
10752	—	—	599441. 99	2209027 .48	Картометрич еский метод	2.50	—

ГРАФИЧЕСКОЕ ОПИСАНИЕ

местоположения границ населенных пунктов, территориальных зон,
особо охраняемых природных территорий,
зон с особыми условиями использования территории

**населенного пункта станица Павловская Павловского сельского поселения Павловского
района Краснодарского края**

(наименование объекта, местоположение границ которого описано)

Сведения о местоположении измененных (уточненных) границ объекта

1	2	3	4	5	6	7	8
10853	—	—	598461. 38	2209036 .60	Картометрич еский метод	2.50	—
10854	—	—	598461. 37	2209036 .68	Картометрич еский метод	2.50	—
10855	—	—	598461. 35	2209036 .76	Картометрич еский метод	2.50	—
10856	—	—	598461. 33	2209036 .85	Картометрич еский метод	2.50	—
10857	—	—	598461. 31	2209036 .92	Картометрич еский метод	2.50	—
10858	—	—	598461. 28	2209037 .00	Картометрич еский метод	2.50	—
10859	—	—	598461. 25	2209037 .08	Картометрич еский метод	2.50	—
10860	—	—	598461. 21	2209037 .15	Картометрич еский метод	2.50	—
10861	—	—	598461. 17	2209037 .22	Картометрич еский метод	2.50	—
10862	—	—	598461. 12	2209037 .29	Картометрич еский метод	2.50	—
10863	—	—	598461. 07	2209037 .35	Картометрич еский метод	2.50	—
10864	—	—	598461. 01	2209037 .41	Картометрич еский метод	2.50	—
10865	—	—	598460. 96	2209037 .47	Картометрич еский метод	2.50	—
10866	—	—	598460. 89	2209037 .52	Картометрич еский метод	2.50	—
10867	—	—	598460. 83	2209037 .57	Картометрич еский метод	2.50	—
10868	—	—	598460. 76	2209037 .62	Картометрич еский метод	2.50	—
10869	—	—	598460. 69	2209037 .66	Картометрич еский метод	2.50	—
10870	—	—	598460. 62	2209037 .70	Картометрич еский метод	2.50	—
10871	—	—	598460. 54	2209037 .73	Картометрич еский метод	2.50	—
10872	—	—	598460. 46	2209037 .76	Картометрич еский метод	2.50	—
10873	—	—	598460. 39	2209037 .78	Картометрич еский метод	2.50	—
10874	—	—	598460. 30	2209037 .80	Картометрич еский метод	2.50	—
10875	—	—	598460. 22	2209037 .81	Картометрич еский метод	2.50	—

ГРАФИЧЕСКОЕ ОПИСАНИЕ

местоположения границ населенных пунктов, территориальных зон,
особо охраняемых природных территорий,
зон с особыми условиями использования территории

**населенного пункта станица Павловская Павловского сельского поселения Павловского
района Краснодарского края**

(наименование объекта, местоположение границ которого описано)

Сведения о местоположении измененных (уточненных) границ объекта

1	2	3	4	5	6	7	8
10876	—	—	598460. 14	2209037 .82	Картометрич еский метод	2.50	—
10877	—	—	598460. 06	2209037 .82	Картометрич еский метод	2.50	—
10878	—	—	598459. 98	2209037 .82	Картометрич еский метод	2.50	—
10879	—	—	598459. 90	2209037 .81	Картометрич еский метод	2.50	—
10880	—	—	598459. 81	2209037 .80	Картометрич еский метод	2.50	—
10881	—	—	598459. 73	2209037 .78	Картометрич еский метод	2.50	—
10882	—	—	598459. 66	2209037 .76	Картометрич еский метод	2.50	—
10883	—	—	598459. 58	2209037 .73	Картометрич еский метод	2.50	—
10884	—	—	598459. 50	2209037 .70	Картометрич еский метод	2.50	—
10885	—	—	598459. 43	2209037 .66	Картометрич еский метод	2.50	—
10886	—	—	598459. 36	2209037 .62	Картометрич еский метод	2.50	—
10887	—	—	598459. 29	2209037 .57	Картометрич еский метод	2.50	—
10888	—	—	598459. 23	2209037 .52	Картометрич еский метод	2.50	—
10889	—	—	598459. 16	2209037 .47	Картометрич еский метод	2.50	—
10890	—	—	598459. 11	2209037 .41	Картометрич еский метод	2.50	—
10891	—	—	598459. 05	2209037 .35	Картометрич еский метод	2.50	—
10892	—	—	598459. 00	2209037 .29	Картометрич еский метод	2.50	—
10893	—	—	598458. 95	2209037 .22	Картометрич еский метод	2.50	—
10894	—	—	598458. 91	2209037 .15	Картометрич еский метод	2.50	—
10895	—	—	598458. 87	2209037 .08	Картометрич еский метод	2.50	—
10896	—	—	598458. 84	2209037 .00	Картометрич еский метод	2.50	—
10897	—	—	598458. 81	2209036 .92	Картометрич еский метод	2.50	—
10898	—	—	598458. 79	2209036 .85	Картометрич еский метод	2.50	—

ГРАФИЧЕСКОЕ ОПИСАНИЕ

местоположения границ населенных пунктов, территориальных зон,
особо охраняемых природных территорий,
зон с особыми условиями использования территории

**населенного пункта станица Павловская Павловского сельского поселения Павловского
района Краснодарского края**

(наименование объекта, местоположение границ которого описано)

Сведения о местоположении измененных (уточненных) границ объекта

1	2	3	4	5	6	7	8
10899	—	—	598458. 77	2209036 .76	Картометрич еский метод	2.50	—
10900	—	—	598458. 75	2209036 .68	Картометрич еский метод	2.50	—
10901	—	—	598458. 74	2209036 .60	Картометрич еский метод	2.50	—
10902	—	—	598458. 74	2209036 .52	Картометрич еский метод	2.50	—
10903	—	—	598458. 74	2209036 .44	Картометрич еский метод	2.50	—
10904	—	—	598458. 75	2209036 .36	Картометрич еский метод	2.50	—
10905	—	—	598458. 76	2209036 .28	Картометрич еский метод	2.50	—
10906	—	—	598458. 78	2209036 .19	Картометрич еский метод	2.50	—
10907	—	—	598458. 80	2209036 .12	Картометрич еский метод	2.50	—
10908	—	—	598458. 82	2209036 .04	Картометрич еский метод	2.50	—
10909	—	—	598458. 85	2209035 .96	Картометрич еский метод	2.50	—
10910	—	—	598458. 89	2209035 .89	Картометрич еский метод	2.50	—
10911	—	—	598458. 93	2209035 .82	Картометрич еский метод	2.50	—
10912	—	—	598458. 98	2209035 .75	Картометрич еский метод	2.50	—
10913	—	—	598459. 02	2209035 .68	Картометрич еский метод	2.50	—
10914	—	—	598459. 08	2209035 .62	Картометрич еский метод	2.50	—
10915	—	—	598459. 13	2209035 .56	Картометрич еский метод	2.50	—
10916	—	—	598459. 19	2209035 .50	Картометрич еский метод	2.50	—
10917	—	—	598459. 26	2209035 .45	Картометрич еский метод	2.50	—
10918	—	—	598459. 32	2209035 .40	Картометрич еский метод	2.50	—
10919	—	—	598459. 39	2209035 .36	Картометрич еский метод	2.50	—
10920	—	—	598459. 47	2209035 .32	Картометрич еский метод	2.50	—
10921	—	—	598459. 54	2209035 .29	Картометрич еский метод	2.50	—

ГРАФИЧЕСКОЕ ОПИСАНИЕ

местоположения границ населенных пунктов, территориальных зон,
особо охраняемых природных территорий,
зон с особыми условиями использования территории

**населенного пункта станица Павловская Павловского сельского поселения Павловского
района Краснодарского края**

(наименование объекта, местоположение границ которого описано)

Сведения о местоположении измененных (уточненных) границ объекта

1	2	3	4	5	6	7	8
10922	—	—	598459. 62	2209035 .26	Картометрич еский метод	2.50	—
10923	—	—	598459. 70	2209035 .23	Картометрич еский метод	2.50	—
10924	—	—	598459. 77	2209035 .21	Картометрич еский метод	2.50	—
10925	—	—	598459. 86	2209035 .20	Картометрич еский метод	2.50	—
10926	—	—	598459. 94	2209035 .19	Картометрич еский метод	2.50	—
10927	—	—	598460. 02	2209035 .18	Картометрич еский метод	2.50	—
10928	—	—	598460. 10	2209035 .18	Картометрич еский метод	2.50	—
10929	—	—	598460. 18	2209035 .19	Картометрич еский метод	2.50	—
10930	—	—	598460. 26	2209035 .20	Картометрич еский метод	2.50	—
10931	—	—	598460. 35	2209035 .21	Картометрич еский метод	2.50	—
10932	—	—	598460. 42	2209035 .23	Картометрич еский метод	2.50	—
10933	—	—	598460. 50	2209035 .26	Картометрич еский метод	2.50	—
10934	—	—	598460. 58	2209035 .29	Картометрич еский метод	2.50	—
10935	—	—	598460. 65	2209035 .32	Картометрич еский метод	2.50	—
10936	—	—	598460. 73	2209035 .36	Картометрич еский метод	2.50	—
10937	—	—	598460. 80	2209035 .40	Картометрич еский метод	2.50	—
10938	—	—	598460. 86	2209035 .45	Картометрич еский метод	2.50	—
10939	—	—	598460. 93	2209035 .50	Картометрич еский метод	2.50	—
10940	—	—	598460. 99	2209035 .56	Картометрич еский метод	2.50	—
10941	—	—	598461. 04	2209035 .62	Картометрич еский метод	2.50	—
10942	—	—	598461. 10	2209035 .68	Картометрич еский метод	2.50	—
10943	—	—	598461. 14	2209035 .75	Картометрич еский метод	2.50	—
10944	—	—	598461. 19	2209035 .82	Картометрич еский метод	2.50	—

ГРАФИЧЕСКОЕ ОПИСАНИЕ

местоположения границ населенных пунктов, территориальных зон,
особо охраняемых природных территорий,
зон с особыми условиями использования территории

**населенного пункта станица Павловская Павловского сельского поселения Павловского
района Краснодарского края**

(наименование объекта, местоположение границ которого описано)

Сведения о местоположении измененных (уточненных) границ объекта

1	2	3	4	5	6	7	8
10945	—	—	598461. 23	2209035 .89	Картометрич еский метод	2.50	—
10946	—	—	598461. 27	2209035 .96	Картометрич еский метод	2.50	—
10947	—	—	598461. 30	2209036 .04	Картометрич еский метод	2.50	—
10948	—	—	598461. 32	2209036 .12	Картометрич еский метод	2.50	—
10949	—	—	598461. 34	2209036 .19	Картометрич еский метод	2.50	—
10950	—	—	598461. 36	2209036 .28	Картометрич еский метод	2.50	—
10951	—	—	598461. 37	2209036 .36	Картометрич еский метод	2.50	—
10952	—	—	598461. 38	2209036 .44	Картометрич еский метод	2.50	—
10953	—	—	598461. 38	2209036 .52	Картометрич еский метод	2.50	—
10853	—	—	598461. 38	2209036 .60	Картометрич еский метод	2.50	—
10954	—	—	598167. 10	2208750 .00	Картометрич еский метод	2.50	—
10955	—	—	598167. 18	2208750 .01	Картометрич еский метод	2.50	—
10956	—	—	598167. 26	2208750 .02	Картометрич еский метод	2.50	—
10957	—	—	598167. 34	2208750 .03	Картометрич еский метод	2.50	—
10958	—	—	598167. 42	2208750 .05	Картометрич еский метод	2.50	—
10959	—	—	598167. 50	2208750 .08	Картометрич еский метод	2.50	—
10960	—	—	598167. 58	2208750 .11	Картометрич еский метод	2.50	—
10961	—	—	598167. 65	2208750 .14	Картометрич еский метод	2.50	—
10962	—	—	598167. 73	2208750 .18	Картометрич еский метод	2.50	—
10963	—	—	598167. 80	2208750 .22	Картометрич еский метод	2.50	—
10964	—	—	598167. 86	2208750 .27	Картометрич еский метод	2.50	—
10965	—	—	598167. 93	2208750 .32	Картометрич еский метод	2.50	—

ГРАФИЧЕСКОЕ ОПИСАНИЕ

местоположения границ населенных пунктов, территориальных зон,
особо охраняемых природных территорий,
зон с особыми условиями использования территории

**населенного пункта станица Павловская Павловского сельского поселения Павловского
района Краснодарского края**

(наименование объекта, местоположение границ которого описано)

Сведения о местоположении измененных (уточненных) границ объекта

1	2	3	4	5	6	7	8
10966	—	—	598167. 99	2208750 .38	Картометрич еский метод	2.50	—
10967	—	—	598168. 04	2208750 .44	Картометрич еский метод	2.50	—
10968	—	—	598168. 10	2208750 .50	Картометрич еский метод	2.50	—
10969	—	—	598168. 14	2208750 .57	Картометрич еский метод	2.50	—
10970	—	—	598168. 19	2208750 .64	Картометрич еский метод	2.50	—
10971	—	—	598168. 23	2208750 .71	Картометрич еский метод	2.50	—
10972	—	—	598168. 27	2208750 .78	Картометрич еский метод	2.50	—
10973	—	—	598168. 30	2208750 .86	Картометрич еский метод	2.50	—
10974	—	—	598168. 32	2208750 .94	Картометрич еский метод	2.50	—
10975	—	—	598168. 34	2208751 .02	Картометрич еский метод	2.50	—
10976	—	—	598168. 36	2208751 .10	Картометрич еский метод	2.50	—
10977	—	—	598168. 37	2208751 .18	Картометрич еский метод	2.50	—
10978	—	—	598168. 38	2208751 .26	Картометрич еский метод	2.50	—
10979	—	—	598168. 38	2208751 .34	Картометрич еский метод	2.50	—
10980	—	—	598168. 38	2208751 .42	Картометрич еский метод	2.50	—
10981	—	—	598168. 37	2208751 .50	Картометрич еский метод	2.50	—
10982	—	—	598168. 35	2208751 .58	Картометрич еский метод	2.50	—
10983	—	—	598168. 33	2208751 .66	Картометрич еский метод	2.50	—
10984	—	—	598168. 31	2208751 .74	Картометрич еский метод	2.50	—
10985	—	—	598168. 28	2208751 .82	Картометрич еский метод	2.50	—
10986	—	—	598168. 25	2208751 .90	Картометрич еский метод	2.50	—
10987	—	—	598168. 21	2208751 .97	Картометрич еский метод	2.50	—
10988	—	—	598168. 17	2208752 .04	Картометрич еский метод	2.50	—

ГРАФИЧЕСКОЕ ОПИСАНИЕ

местоположения границ населенных пунктов, территориальных зон,
особо охраняемых природных территорий,
зон с особыми условиями использования территории

**населенного пункта станица Павловская Павловского сельского поселения Павловского
района Краснодарского края**

(наименование объекта, местоположение границ которого описано)

Сведения о местоположении измененных (уточненных) границ объекта

1	2	3	4	5	6	7	8
10989	—	—	598168. 12	2208752 .11	Картометрич еский метод	2.50	—
10990	—	—	598168. 07	2208752 .17	Картометрич еский метод	2.50	—
10991	—	—	598168. 01	2208752 .23	Картометрич еский метод	2.50	—
10992	—	—	598167. 96	2208752 .29	Картометрич еский метод	2.50	—
10993	—	—	598167. 89	2208752 .34	Картометрич еский метод	2.50	—
10994	—	—	598167. 83	2208752 .39	Картометрич еский метод	2.50	—
10995	—	—	598167. 76	2208752 .44	Картометрич еский метод	2.50	—
10996	—	—	598167. 69	2208752 .48	Картометрич еский метод	2.50	—
10997	—	—	598167. 62	2208752 .52	Картометрич еский метод	2.50	—
10998	—	—	598167. 54	2208752 .55	Картометрич еский метод	2.50	—
10999	—	—	598167. 46	2208752 .58	Картометрич еский метод	2.50	—
11000	—	—	598167. 38	2208752 .60	Картометрич еский метод	2.50	—
11001	—	—	598167. 30	2208752 .62	Картометрич еский метод	2.50	—
11002	—	—	598167. 22	2208752 .63	Картометрич еский метод	2.50	—
11003	—	—	598167. 14	2208752 .64	Картометрич еский метод	2.50	—
11004	—	—	598167. 06	2208752 .64	Картометрич еский метод	2.50	—
11005	—	—	598166. 98	2208752 .64	Картометрич еский метод	2.50	—
11006	—	—	598166. 90	2208752 .63	Картометрич еский метод	2.50	—
11007	—	—	598166. 81	2208752 .62	Картометрич еский метод	2.50	—
11008	—	—	598166. 73	2208752 .60	Картометрич еский метод	2.50	—
11009	—	—	598166. 66	2208752 .58	Картометрич еский метод	2.50	—
11010	—	—	598166. 58	2208752 .55	Картометрич еский метод	2.50	—
11011	—	—	598166. 50	2208752 .52	Картометрич еский метод	2.50	—

ГРАФИЧЕСКОЕ ОПИСАНИЕ

местоположения границ населенных пунктов, территориальных зон,
особо охраняемых природных территорий,
зон с особыми условиями использования территории

**населенного пункта станица Павловская Павловского сельского поселения Павловского
района Краснодарского края**

(наименование объекта, местоположение границ которого описано)

Сведения о местоположении измененных (уточненных) границ объекта

1	2	3	4	5	6	7	8
11012	—	—	598166. 43	2208752 .48	Картометрич еский метод	2.50	—
11013	—	—	598166. 36	2208752 .44	Картометрич еский метод	2.50	—
11014	—	—	598166. 29	2208752 .39	Картометрич еский метод	2.50	—
11015	—	—	598166. 23	2208752 .34	Картометрич еский метод	2.50	—
11016	—	—	598166. 16	2208752 .29	Картометрич еский метод	2.50	—
11017	—	—	598166. 10	2208752 .23	Картометрич еский метод	2.50	—
11018	—	—	598166. 05	2208752 .17	Картометрич еский метод	2.50	—
11019	—	—	598166. 00	2208752 .11	Картометрич еский метод	2.50	—
11020	—	—	598165. 95	2208752 .04	Картометрич еский метод	2.50	—
11021	—	—	598165. 91	2208751 .97	Картометрич еский метод	2.50	—
11022	—	—	598165. 87	2208751 .90	Картометрич еский метод	2.50	—
11023	—	—	598165. 84	2208751 .82	Картометрич еский метод	2.50	—
11024	—	—	598165. 81	2208751 .74	Картометрич еский метод	2.50	—
11025	—	—	598165. 79	2208751 .66	Картометрич еский метод	2.50	—
11026	—	—	598165. 77	2208751 .58	Картометрич еский метод	2.50	—
11027	—	—	598165. 75	2208751 .50	Картометрич еский метод	2.50	—
11028	—	—	598165. 74	2208751 .42	Картометрич еский метод	2.50	—
11029	—	—	598165. 74	2208751 .34	Картометрич еский метод	2.50	—
11030	—	—	598165. 74	2208751 .26	Картометрич еский метод	2.50	—
11031	—	—	598165. 75	2208751 .18	Картометрич еский метод	2.50	—
11032	—	—	598165. 76	2208751 .10	Картометрич еский метод	2.50	—
11033	—	—	598165. 78	2208751 .02	Картометрич еский метод	2.50	—
11034	—	—	598165. 80	2208750 .94	Картометрич еский метод	2.50	—

ГРАФИЧЕСКОЕ ОПИСАНИЕ

местоположения границ населенных пунктов, территориальных зон,
особо охраняемых природных территорий,
зон с особыми условиями использования территории

**населенного пункта станица Павловская Павловского сельского поселения Павловского
района Краснодарского края**

(наименование объекта, местоположение границ которого описано)

Сведения о местоположении измененных (уточненных) границ объекта

1	2	3	4	5	6	7	8
11035	—	—	598165. 82	2208750 .86	Картометрич еский метод	2.50	—
11036	—	—	598165. 85	2208750 .78	Картометрич еский метод	2.50	—
11037	—	—	598165. 89	2208750 .71	Картометрич еский метод	2.50	—
11038	—	—	598165. 93	2208750 .64	Картометрич еский метод	2.50	—
11039	—	—	598165. 98	2208750 .57	Картометрич еский метод	2.50	—
11040	—	—	598166. 02	2208750 .50	Картометрич еский метод	2.50	—
11041	—	—	598166. 08	2208750 .44	Картометрич еский метод	2.50	—
11042	—	—	598166. 13	2208750 .38	Картометрич еский метод	2.50	—
11043	—	—	598166. 19	2208750 .32	Картометрич еский метод	2.50	—
11044	—	—	598166. 26	2208750 .27	Картометрич еский метод	2.50	—
11045	—	—	598166. 32	2208750 .22	Картометрич еский метод	2.50	—
11046	—	—	598166. 39	2208750 .18	Картометрич еский метод	2.50	—
11047	—	—	598166. 47	2208750 .14	Картометрич еский метод	2.50	—
11048	—	—	598166. 54	2208750 .11	Картометрич еский метод	2.50	—
11049	—	—	598166. 62	2208750 .08	Картометрич еский метод	2.50	—
11050	—	—	598166. 70	2208750 .05	Картометрич еский метод	2.50	—
11051	—	—	598166. 77	2208750 .03	Картометрич еский метод	2.50	—
11052	—	—	598166. 86	2208750 .02	Картометрич еский метод	2.50	—
11053	—	—	598166. 94	2208750 .01	Картометрич еский метод	2.50	—
11054	—	—	598167. 02	2208750 .00	Картометрич еский метод	2.50	—
10954	—	—	598167. 10	2208750 .00	Картометрич еский метод	2.50	—
11055	—	—	598178. 00	2207485 .74	Картометрич еский метод	2.50	—

ГРАФИЧЕСКОЕ ОПИСАНИЕ

местоположения границ населенных пунктов, территориальных зон,
особо охраняемых природных территорий,
зон с особыми условиями использования территории

**населенного пункта станица Павловская Павловского сельского поселения Павловского
района Краснодарского края**

(наименование объекта, местоположение границ которого описано)

Сведения о местоположении измененных (уточненных) границ объекта

1	2	3	4	5	6	7	8
11056	—	—	598178. 08	2207485 .75	Картометрич еский метод	2.50	—
11057	—	—	598178. 16	2207485 .76	Картометрич еский метод	2.50	—
11058	—	—	598178. 24	2207485 .77	Картометрич еский метод	2.50	—
11059	—	—	598178. 32	2207485 .79	Картометрич еский метод	2.50	—
11060	—	—	598178. 40	2207485 .82	Картометрич еский метод	2.50	—
11061	—	—	598178. 48	2207485 .85	Картометрич еский метод	2.50	—
11062	—	—	598178. 55	2207485 .88	Картометрич еский метод	2.50	—
11063	—	—	598178. 63	2207485 .92	Картометрич еский метод	2.50	—
11064	—	—	598178. 70	2207485 .96	Картометрич еский метод	2.50	—
11065	—	—	598178. 76	2207486 .01	Картометрич еский метод	2.50	—
11066	—	—	598178. 83	2207486 .06	Картометрич еский метод	2.50	—
11067	—	—	598178. 89	2207486 .12	Картометрич еский метод	2.50	—
11068	—	—	598178. 94	2207486 .18	Картометрич еский метод	2.50	—
11069	—	—	598179. 00	2207486 .24	Картометрич еский метод	2.50	—
11070	—	—	598179. 04	2207486 .31	Картометрич еский метод	2.50	—
11071	—	—	598179. 09	2207486 .38	Картометрич еский метод	2.50	—
11072	—	—	598179. 13	2207486 .45	Картометрич еский метод	2.50	—
11073	—	—	598179. 17	2207486 .52	Картометрич еский метод	2.50	—
11074	—	—	598179. 20	2207486 .60	Картометрич еский метод	2.50	—
11075	—	—	598179. 22	2207486 .67	Картометрич еский метод	2.50	—
11076	—	—	598179. 24	2207486 .76	Картометрич еский метод	2.50	—
11077	—	—	598179. 26	2207486 .84	Картометрич еский метод	2.50	—
11078	—	—	598179. 27	2207486 .92	Картометрич еский метод	2.50	—

ГРАФИЧЕСКОЕ ОПИСАНИЕ

местоположения границ населенных пунктов, территориальных зон,
особо охраняемых природных территорий,
зон с особыми условиями использования территории

**населенного пункта станица Павловская Павловского сельского поселения Павловского
района Краснодарского края**

(наименование объекта, местоположение границ которого описано)

Сведения о местоположении измененных (уточненных) границ объекта

1	2	3	4	5	6	7	8
11079	—	—	598179. 28	2207487 .00	Картометрич еский метод	2.50	—
11080	—	—	598179. 28	2207487 .08	Картометрич еский метод	2.50	—
11081	—	—	598179. 28	2207487 .16	Картометрич еский метод	2.50	—
11082	—	—	598179. 27	2207487 .24	Картометрич еский метод	2.50	—
11083	—	—	598179. 25	2207487 .33	Картометрич еский метод	2.50	—
11084	—	—	598179. 23	2207487 .40	Картометрич еский метод	2.50	—
11085	—	—	598179. 21	2207487 .48	Картометрич еский метод	2.50	—
11086	—	—	598179. 18	2207487 .56	Картометрич еский метод	2.50	—
11087	—	—	598179. 15	2207487 .63	Картометрич еский метод	2.50	—
11088	—	—	598179. 11	2207487 .71	Картометрич еский метод	2.50	—
11089	—	—	598179. 07	2207487 .78	Картометрич еский метод	2.50	—
11090	—	—	598179. 02	2207487 .85	Картометрич еский метод	2.50	—
11091	—	—	598178. 97	2207487 .91	Картометрич еский метод	2.50	—
11092	—	—	598178. 92	2207487 .97	Картометрич еский метод	2.50	—
11093	—	—	598178. 86	2207488 .03	Картометрич еский метод	2.50	—
11094	—	—	598178. 79	2207488 .08	Картометрич еский метод	2.50	—
11095	—	—	598178. 73	2207488 .13	Картометрич еский метод	2.50	—
11096	—	—	598178. 66	2207488 .18	Картометрич еский метод	2.50	—
11097	—	—	598178. 59	2207488 .22	Картометрич еский метод	2.50	—
11098	—	—	598178. 52	2207488 .26	Картометрич еский метод	2.50	—
11099	—	—	598178. 44	2207488 .29	Картометрич еский метод	2.50	—
11100	—	—	598178. 36	2207488 .32	Картометрич еский метод	2.50	—
11101	—	—	598178. 29	2207488 .34	Картометрич еский метод	2.50	—

ГРАФИЧЕСКОЕ ОПИСАНИЕ

местоположения границ населенных пунктов, территориальных зон,
особо охраняемых природных территорий,
зон с особыми условиями использования территории

**населенного пункта станица Павловская Павловского сельского поселения Павловского
района Краснодарского края**

(наименование объекта, местоположение границ которого описано)

Сведения о местоположении измененных (уточненных) границ объекта

1	2	3	4	5	6	7	8
11102	—	—	598178. 20	2207488 .36	Картометрич еский метод	2.50	—
11103	—	—	598178. 12	2207488 .37	Картометрич еский метод	2.50	—
11104	—	—	598178. 04	2207488 .38	Картометрич еский метод	2.50	—
11105	—	—	598177. 96	2207488 .38	Картометрич еский метод	2.50	—
11106	—	—	598177. 88	2207488 .38	Картометрич еский метод	2.50	—
11107	—	—	598177. 80	2207488 .37	Картометрич еский метод	2.50	—
11108	—	—	598177. 72	2207488 .36	Картометрич еский метод	2.50	—
11109	—	—	598177. 63	2207488 .34	Картометрич еский метод	2.50	—
11110	—	—	598177. 56	2207488 .32	Картометрич еский метод	2.50	—
11111	—	—	598177. 48	2207488 .29	Картометрич еский метод	2.50	—
11112	—	—	598177. 40	2207488 .26	Картометрич еский метод	2.50	—
11113	—	—	598177. 33	2207488 .22	Картометрич еский метод	2.50	—
11114	—	—	598177. 26	2207488 .18	Картометрич еский метод	2.50	—
11115	—	—	598177. 19	2207488 .13	Картометрич еский метод	2.50	—
11116	—	—	598177. 13	2207488 .08	Картометрич еский метод	2.50	—
11117	—	—	598177. 06	2207488 .03	Картометрич еский метод	2.50	—
11118	—	—	598177. 00	2207487 .97	Картометрич еский метод	2.50	—
11119	—	—	598176. 95	2207487 .91	Картометрич еский метод	2.50	—
11120	—	—	598176. 90	2207487 .85	Картометрич еский метод	2.50	—
11121	—	—	598176. 85	2207487 .78	Картометрич еский метод	2.50	—
11122	—	—	598176. 81	2207487 .71	Картометрич еский метод	2.50	—
11123	—	—	598176. 77	2207487 .63	Картометрич еский метод	2.50	—
11124	—	—	598176. 74	2207487 .56	Картометрич еский метод	2.50	—

ГРАФИЧЕСКОЕ ОПИСАНИЕ

местоположения границ населенных пунктов, территориальных зон,
особо охраняемых природных территорий,
зон с особыми условиями использования территории

**населенного пункта станица Павловская Павловского сельского поселения Павловского
района Краснодарского края**

(наименование объекта, местоположение границ которого описано)

Сведения о местоположении измененных (уточненных) границ объекта

1	2	3	4	5	6	7	8
11125	—	—	598176. 71	2207487 .48	Картометрич еский метод	2.50	—
11126	—	—	598176. 69	2207487 .40	Картометрич еский метод	2.50	—
11127	—	—	598176. 67	2207487 .33	Картометрич еский метод	2.50	—
11128	—	—	598176. 65	2207487 .24	Картометрич еский метод	2.50	—
11129	—	—	598176. 64	2207487 .16	Картометрич еский метод	2.50	—
11130	—	—	598176. 64	2207487 .08	Картометрич еский метод	2.50	—
11131	—	—	598176. 64	2207487 .00	Картометрич еский метод	2.50	—
11132	—	—	598176. 65	2207486 .92	Картометрич еский метод	2.50	—
11133	—	—	598176. 66	2207486 .84	Картометрич еский метод	2.50	—
11134	—	—	598176. 68	2207486 .76	Картометрич еский метод	2.50	—
11135	—	—	598176. 70	2207486 .67	Картометрич еский метод	2.50	—
11136	—	—	598176. 72	2207486 .60	Картометрич еский метод	2.50	—
11137	—	—	598176. 75	2207486 .52	Картометрич еский метод	2.50	—
11138	—	—	598176. 79	2207486 .45	Картометрич еский метод	2.50	—
11139	—	—	598176. 83	2207486 .38	Картометрич еский метод	2.50	—
11140	—	—	598176. 88	2207486 .31	Картометрич еский метод	2.50	—
11141	—	—	598176. 92	2207486 .24	Картометрич еский метод	2.50	—
11142	—	—	598176. 98	2207486 .18	Картометрич еский метод	2.50	—
11143	—	—	598177. 03	2207486 .12	Картометрич еский метод	2.50	—
11144	—	—	598177. 09	2207486 .06	Картометрич еский метод	2.50	—
11145	—	—	598177. 16	2207486 .01	Картометрич еский метод	2.50	—
11146	—	—	598177. 22	2207485 .96	Картометрич еский метод	2.50	—
11147	—	—	598177. 29	2207485 .92	Картометрич еский метод	2.50	—

ГРАФИЧЕСКОЕ ОПИСАНИЕ

местоположения границ населенных пунктов, территориальных зон,
особо охраняемых природных территорий,
зон с особыми условиями использования территории

**населенного пункта станица Павловская Павловского сельского поселения Павловского
района Краснодарского края**

(наименование объекта, местоположение границ которого описано)

Сведения о местоположении измененных (уточненных) границ объекта

1	2	3	4	5	6	7	8
11148	—	—	598177. 37	2207485 .88	Картометрич еский метод	2.50	—
11149	—	—	598177. 44	2207485 .85	Картометрич еский метод	2.50	—
11150	—	—	598177. 52	2207485 .82	Картометрич еский метод	2.50	—
11151	—	—	598177. 60	2207485 .79	Картометрич еский метод	2.50	—
11152	—	—	598177. 67	2207485 .77	Картометрич еский метод	2.50	—
11153	—	—	598177. 76	2207485 .76	Картометрич еский метод	2.50	—
11154	—	—	598177. 84	2207485 .75	Картометрич еский метод	2.50	—
11155	—	—	598177. 92	2207485 .74	Картометрич еский метод	2.50	—
11055	—	—	598178. 00	2207485 .74	Картометрич еский метод	2.50	—
11156	—	—	599748. 23	2209116 .51	Картометрич еский метод	2.50	—
11157	—	—	599748. 31	2209116 .52	Картометрич еский метод	2.50	—
11158	—	—	599748. 39	2209116 .53	Картометрич еский метод	2.50	—
11159	—	—	599748. 48	2209116 .54	Картометрич еский метод	2.50	—
11160	—	—	599748. 55	2209116 .56	Картометрич еский метод	2.50	—
11161	—	—	599748. 63	2209116 .59	Картометрич еский метод	2.50	—
11162	—	—	599748. 71	2209116 .62	Картометрич еский метод	2.50	—
11163	—	—	599748. 78	2209116 .65	Картометрич еский метод	2.50	—
11164	—	—	599748. 86	2209116 .69	Картометрич еский метод	2.50	—
11165	—	—	599748. 93	2209116 .73	Картометрич еский метод	2.50	—
11166	—	—	599748. 99	2209116 .78	Картометрич еский метод	2.50	—
11167	—	—	599749. 06	2209116 .83	Картометрич еский метод	2.50	—
11168	—	—	599749. 12	2209116 .89	Картометрич еский метод	2.50	—

ГРАФИЧЕСКОЕ ОПИСАНИЕ

местоположения границ населенных пунктов, территориальных зон,
особо охраняемых природных территорий,
зон с особыми условиями использования территории

**населенного пункта станица Павловская Павловского сельского поселения Павловского
района Краснодарского края**

(наименование объекта, местоположение границ которого описано)

Сведения о местоположении измененных (уточненных) границ объекта

1	2	3	4	5	6	7	8
11169	—	—	599749. 17	2209116 .95	Картометрич еский метод	2.50	—
11170	—	—	599749. 23	2209117 .01	Картометрич еский метод	2.50	—
11171	—	—	599749. 27	2209117 .08	Картометрич еский метод	2.50	—
11172	—	—	599749. 32	2209117 .15	Картометрич еский метод	2.50	—
11173	—	—	599749. 36	2209117 .22	Картометрич еский метод	2.50	—
11174	—	—	599749. 40	2209117 .29	Картометрич еский метод	2.50	—
11175	—	—	599749. 43	2209117 .37	Картометрич еский метод	2.50	—
11176	—	—	599749. 45	2209117 .45	Картометрич еский метод	2.50	—
11177	—	—	599749. 47	2209117 .52	Картометрич еский метод	2.50	—
11178	—	—	599749. 49	2209117 .60	Картометрич еский метод	2.50	—
11179	—	—	599749. 50	2209117 .69	Картометрич еский метод	2.50	—
11180	—	—	599749. 51	2209117 .77	Картометрич еский метод	2.50	—
11181	—	—	599749. 51	2209117 .85	Картометрич еский метод	2.50	—
11182	—	—	599749. 51	2209117 .93	Картометрич еский метод	2.50	—
11183	—	—	599749. 50	2209118 .01	Картометрич еский метод	2.50	—
11184	—	—	599749. 48	2209118 .10	Картометрич еский метод	2.50	—
11185	—	—	599749. 46	2209118 .17	Картометрич еский метод	2.50	—
11186	—	—	599749. 44	2209118 .25	Картометрич еский метод	2.50	—
11187	—	—	599749. 41	2209118 .33	Картометрич еский метод	2.50	—
11188	—	—	599749. 38	2209118 .40	Картометрич еский метод	2.50	—
11189	—	—	599749. 34	2209118 .48	Картометрич еский метод	2.50	—
11190	—	—	599749. 30	2209118 .55	Картометрич еский метод	2.50	—
11191	—	—	599749. 25	2209118 .62	Картометрич еский метод	2.50	—

ГРАФИЧЕСКОЕ ОПИСАНИЕ

местоположения границ населенных пунктов, территориальных зон,
особо охраняемых природных территорий,
зон с особыми условиями использования территории

**населенного пункта станица Павловская Павловского сельского поселения Павловского
района Краснодарского края**

(наименование объекта, местоположение границ которого описано)

Сведения о местоположении измененных (уточненных) границ объекта

1	2	3	4	5	6	7	8
11192	—	—	599749. 20	2209118 .68	Картометрич еский метод	2.50	—
11193	—	—	599749. 14	2209118 .74	Картометрич еский метод	2.50	—
11194	—	—	599749. 09	2209118 .80	Картометрич еский метод	2.50	—
11195	—	—	599749. 02	2209118 .85	Картометрич еский метод	2.50	—
11196	—	—	599748. 96	2209118 .90	Картометрич еский метод	2.50	—
11197	—	—	599748. 89	2209118 .95	Картометрич еский метод	2.50	—
11198	—	—	599748. 82	2209118 .99	Картометрич еский метод	2.50	—
11199	—	—	599748. 75	2209119 .03	Картометрич еский метод	2.50	—
11200	—	—	599748. 67	2209119 .06	Картометрич еский метод	2.50	—
11201	—	—	599748. 59	2209119 .09	Картометрич еский метод	2.50	—
11202	—	—	599748. 52	2209119 .11	Картометрич еский метод	2.50	—
11203	—	—	599748. 44	2209119 .13	Картометрич еский метод	2.50	—
11204	—	—	599748. 35	2209119 .14	Картометрич еский метод	2.50	—
11205	—	—	599748. 27	2209119 .15	Картометрич еский метод	2.50	—
11206	—	—	599748. 19	2209119 .15	Картометрич еский метод	2.50	—
11207	—	—	599748. 11	2209119 .15	Картометрич еский метод	2.50	—
11208	—	—	599748. 03	2209119 .14	Картометрич еский метод	2.50	—
11209	—	—	599747. 95	2209119 .13	Картометрич еский метод	2.50	—
11210	—	—	599747. 86	2209119 .11	Картометрич еский метод	2.50	—
11211	—	—	599747. 79	2209119 .09	Картометрич еский метод	2.50	—
11212	—	—	599747. 71	2209119 .06	Картометрич еский метод	2.50	—
11213	—	—	599747. 63	2209119 .03	Картометрич еский метод	2.50	—
11214	—	—	599747. 56	2209118 .99	Картометрич еский метод	2.50	—

ГРАФИЧЕСКОЕ ОПИСАНИЕ

местоположения границ населенных пунктов, территориальных зон,
особо охраняемых природных территорий,
зон с особыми условиями использования территории

**населенного пункта станица Павловская Павловского сельского поселения Павловского
района Краснодарского края**

(наименование объекта, местоположение границ которого описано)

Сведения о местоположении измененных (уточненных) границ объекта

1	2	3	4	5	6	7	8
11215	—	—	599747. 49	2209118 .95	Картометрич еский метод	2.50	—
11216	—	—	599747. 42	2209118 .90	Картометрич еский метод	2.50	—
11217	—	—	599747. 36	2209118 .85	Картометрич еский метод	2.50	—
11218	—	—	599747. 29	2209118 .80	Картометрич еский метод	2.50	—
11219	—	—	599747. 24	2209118 .74	Картометрич еский метод	2.50	—
11220	—	—	599747. 18	2209118 .68	Картометрич еский метод	2.50	—
11221	—	—	599747. 13	2209118 .62	Картометрич еский метод	2.50	—
11222	—	—	599747. 08	2209118 .55	Картометрич еский метод	2.50	—
11223	—	—	599747. 04	2209118 .48	Картометрич еский метод	2.50	—
11224	—	—	599747. 00	2209118 .40	Картометрич еский метод	2.50	—
11225	—	—	599746. 97	2209118 .33	Картометрич еский метод	2.50	—
11226	—	—	599746. 94	2209118 .25	Картометрич еский метод	2.50	—
11227	—	—	599746. 92	2209118 .17	Картометрич еский метод	2.50	—
11228	—	—	599746. 90	2209118 .10	Картометрич еский метод	2.50	—
11229	—	—	599746. 88	2209118 .01	Картометрич еский метод	2.50	—
11230	—	—	599746. 87	2209117 .93	Картометрич еский метод	2.50	—
11231	—	—	599746. 87	2209117 .85	Картометрич еский метод	2.50	—
11232	—	—	599746. 87	2209117 .77	Картометрич еский метод	2.50	—
11233	—	—	599746. 88	2209117 .69	Картометрич еский метод	2.50	—
11234	—	—	599746. 89	2209117 .60	Картометрич еский метод	2.50	—
11235	—	—	599746. 91	2209117 .52	Картометрич еский метод	2.50	—
11236	—	—	599746. 93	2209117 .45	Картометрич еский метод	2.50	—
11237	—	—	599746. 95	2209117 .37	Картометрич еский метод	2.50	—

ГРАФИЧЕСКОЕ ОПИСАНИЕ

местоположения границ населенных пунктов, территориальных зон,
особо охраняемых природных территорий,
зон с особыми условиями использования территории

**населенного пункта станица Павловская Павловского сельского поселения Павловского
района Краснодарского края**

(наименование объекта, местоположение границ которого описано)

Сведения о местоположении измененных (уточненных) границ объекта

1	2	3	4	5	6	7	8
11238	—	—	599746. 98	2209117 .29	Картометрич еский метод	2.50	—
11239	—	—	599747. 02	2209117 .22	Картометрич еский метод	2.50	—
11240	—	—	599747. 06	2209117 .15	Картометрич еский метод	2.50	—
11241	—	—	599747. 11	2209117 .08	Картометрич еский метод	2.50	—
11242	—	—	599747. 15	2209117 .01	Картометрич еский метод	2.50	—
11243	—	—	599747. 21	2209116 .95	Картометрич еский метод	2.50	—
11244	—	—	599747. 26	2209116 .89	Картометрич еский метод	2.50	—
11245	—	—	599747. 32	2209116 .83	Картометрич еский метод	2.50	—
11246	—	—	599747. 39	2209116 .78	Картометрич еский метод	2.50	—
11247	—	—	599747. 45	2209116 .73	Картометрич еский метод	2.50	—
11248	—	—	599747. 52	2209116 .69	Картометрич еский метод	2.50	—
11249	—	—	599747. 60	2209116 .65	Картометрич еский метод	2.50	—
11250	—	—	599747. 67	2209116 .62	Картометрич еский метод	2.50	—
11251	—	—	599747. 75	2209116 .59	Картометрич еский метод	2.50	—
11252	—	—	599747. 83	2209116 .56	Картометрич еский метод	2.50	—
11253	—	—	599747. 90	2209116 .54	Картометрич еский метод	2.50	—
11254	—	—	599747. 99	2209116 .53	Картометрич еский метод	2.50	—
11255	—	—	599748. 07	2209116 .52	Картометрич еский метод	2.50	—
11256	—	—	599748. 15	2209116 .51	Картометрич еский метод	2.50	—
11156	—	—	599748. 23	2209116 .51	Картометрич еский метод	2.50	—
11257	—	—	598851. 02	2209040 .34	Картометрич еский метод	2.50	—
11258	—	—	598851. 10	2209040 .35	Картометрич еский метод	2.50	—

ГРАФИЧЕСКОЕ ОПИСАНИЕ

местоположения границ населенных пунктов, территориальных зон,
особо охраняемых природных территорий,
зон с особыми условиями использования территории

**населенного пункта станица Павловская Павловского сельского поселения Павловского
района Краснодарского края**

(наименование объекта, местоположение границ которого описано)

Сведения о местоположении измененных (уточненных) границ объекта

1	2	3	4	5	6	7	8
11259	—	—	598851. 18	2209040 .36	Картометрич еский метод	2.50	—
11260	—	—	598851. 27	2209040 .37	Картометрич еский метод	2.50	—
11261	—	—	598851. 34	2209040 .39	Картометрич еский метод	2.50	—
11262	—	—	598851. 42	2209040 .42	Картометрич еский метод	2.50	—
11263	—	—	598851. 50	2209040 .45	Картометрич еский метод	2.50	—
11264	—	—	598851. 57	2209040 .48	Картометрич еский метод	2.50	—
11265	—	—	598851. 65	2209040 .52	Картометрич еский метод	2.50	—
11266	—	—	598851. 72	2209040 .56	Картометрич еский метод	2.50	—
11267	—	—	598851. 78	2209040 .61	Картометрич еский метод	2.50	—
11268	—	—	598851. 85	2209040 .66	Картометрич еский метод	2.50	—
11269	—	—	598851. 91	2209040 .72	Картометрич еский метод	2.50	—
11270	—	—	598851. 96	2209040 .78	Картометрич еский метод	2.50	—
11271	—	—	598852. 02	2209040 .84	Картометрич еский метод	2.50	—
11272	—	—	598852. 06	2209040 .91	Картометрич еский метод	2.50	—
11273	—	—	598852. 11	2209040 .98	Картометрич еский метод	2.50	—
11274	—	—	598852. 15	2209041 .05	Картометрич еский метод	2.50	—
11275	—	—	598852. 19	2209041 .12	Картометрич еский метод	2.50	—
11276	—	—	598852. 22	2209041 .20	Картометрич еский метод	2.50	—
11277	—	—	598852. 24	2209041 .28	Картометрич еский метод	2.50	—
11278	—	—	598852. 26	2209041 .36	Картометрич еский метод	2.50	—
11279	—	—	598852. 28	2209041 .44	Картометрич еский метод	2.50	—
11280	—	—	598852. 29	2209041 .52	Картометрич еский метод	2.50	—
11281	—	—	598852. 30	2209041 .60	Картометрич еский метод	2.50	—

ГРАФИЧЕСКОЕ ОПИСАНИЕ

местоположения границ населенных пунктов, территориальных зон,
особо охраняемых природных территорий,
зон с особыми условиями использования территории

**населенного пункта станица Павловская Павловского сельского поселения Павловского
района Краснодарского края**

(наименование объекта, местоположение границ которого описано)

Сведения о местоположении измененных (уточненных) границ объекта

1	2	3	4	5	6	7	8
11282	—	—	598852. 30	2209041 .68	Картометрич еский метод	2.50	—
11283	—	—	598852. 30	2209041 .76	Картометрич еский метод	2.50	—
11284	—	—	598852. 29	2209041 .84	Картометрич еский метод	2.50	—
11285	—	—	598852. 27	2209041 .92	Картометрич еский метод	2.50	—
11286	—	—	598852. 25	2209042 .00	Картометрич еский метод	2.50	—
11287	—	—	598852. 23	2209042 .08	Картометрич еский метод	2.50	—
11288	—	—	598852. 20	2209042 .16	Картометрич еский метод	2.50	—
11289	—	—	598852. 17	2209042 .24	Картометрич еский метод	2.50	—
11290	—	—	598852. 13	2209042 .31	Картометрич еский метод	2.50	—
11291	—	—	598852. 09	2209042 .38	Картометрич еский метод	2.50	—
11292	—	—	598852. 04	2209042 .45	Картометрич еский метод	2.50	—
11293	—	—	598851. 99	2209042 .51	Картометрич еский метод	2.50	—
11294	—	—	598851. 93	2209042 .57	Картометрич еский метод	2.50	—
11295	—	—	598851. 88	2209042 .63	Картометрич еский метод	2.50	—
11296	—	—	598851. 81	2209042 .68	Картометрич еский метод	2.50	—
11297	—	—	598851. 75	2209042 .73	Картометрич еский метод	2.50	—
11298	—	—	598851. 68	2209042 .78	Картометрич еский метод	2.50	—
11299	—	—	598851. 61	2209042 .82	Картометрич еский метод	2.50	—
11300	—	—	598851. 54	2209042 .86	Картометрич еский метод	2.50	—
11301	—	—	598851. 46	2209042 .89	Картометрич еский метод	2.50	—
11302	—	—	598851. 38	2209042 .92	Картометрич еский метод	2.50	—
11303	—	—	598851. 31	2209042 .94	Картометрич еский метод	2.50	—
11304	—	—	598851. 22	2209042 .96	Картометрич еский метод	2.50	—

ГРАФИЧЕСКОЕ ОПИСАНИЕ

местоположения границ населенных пунктов, территориальных зон,
особо охраняемых природных территорий,
зон с особыми условиями использования территории

**населенного пункта станица Павловская Павловского сельского поселения Павловского
района Краснодарского края**

(наименование объекта, местоположение границ которого описано)

Сведения о местоположении измененных (уточненных) границ объекта

1	2	3	4	5	6	7	8
11305	—	—	598851. 14	2209042 .97	Картометрич еский метод	2.50	—
11306	—	—	598851. 06	2209042 .98	Картометрич еский метод	2.50	—
11307	—	—	598850. 98	2209042 .98	Картометрич еский метод	2.50	—
11308	—	—	598850. 90	2209042 .98	Картометрич еский метод	2.50	—
11309	—	—	598850. 82	2209042 .97	Картометрич еский метод	2.50	—
11310	—	—	598850. 74	2209042 .96	Картометрич еский метод	2.50	—
11311	—	—	598850. 65	2209042 .94	Картометрич еский метод	2.50	—
11312	—	—	598850. 58	2209042 .92	Картометрич еский метод	2.50	—
11313	—	—	598850. 50	2209042 .89	Картометрич еский метод	2.50	—
11314	—	—	598850. 42	2209042 .86	Картометрич еский метод	2.50	—
11315	—	—	598850. 35	2209042 .82	Картометрич еский метод	2.50	—
11316	—	—	598850. 28	2209042 .78	Картометрич еский метод	2.50	—
11317	—	—	598850. 21	2209042 .73	Картометрич еский метод	2.50	—
11318	—	—	598850. 15	2209042 .68	Картометрич еский метод	2.50	—
11319	—	—	598850. 08	2209042 .63	Картометрич еский метод	2.50	—
11320	—	—	598850. 03	2209042 .57	Картометрич еский метод	2.50	—
11321	—	—	598849. 97	2209042 .51	Картометрич еский метод	2.50	—
11322	—	—	598849. 92	2209042 .45	Картометрич еский метод	2.50	—
11323	—	—	598849. 87	2209042 .38	Картометрич еский метод	2.50	—
11324	—	—	598849. 83	2209042 .31	Картометрич еский метод	2.50	—
11325	—	—	598849. 79	2209042 .24	Картометрич еский метод	2.50	—
11326	—	—	598849. 76	2209042 .16	Картометрич еский метод	2.50	—
11327	—	—	598849. 73	2209042 .08	Картометрич еский метод	2.50	—

ГРАФИЧЕСКОЕ ОПИСАНИЕ

местоположения границ населенных пунктов, территориальных зон,
особо охраняемых природных территорий,
зон с особыми условиями использования территории

**населенного пункта станица Павловская Павловского сельского поселения Павловского
района Краснодарского края**

(наименование объекта, местоположение границ которого описано)

Сведения о местоположении измененных (уточненных) границ объекта

1	2	3	4	5	6	7	8
11328	—	—	598849. 71	2209042 .00	Картометрич еский метод	2.50	—
11329	—	—	598849. 69	2209041 .92	Картометрич еский метод	2.50	—
11330	—	—	598849. 67	2209041 .84	Картометрич еский метод	2.50	—
11331	—	—	598849. 66	2209041 .76	Картометрич еский метод	2.50	—
11332	—	—	598849. 66	2209041 .68	Картометрич еский метод	2.50	—
11333	—	—	598849. 66	2209041 .60	Картометрич еский метод	2.50	—
11334	—	—	598849. 67	2209041 .52	Картометрич еский метод	2.50	—
11335	—	—	598849. 68	2209041 .44	Картометрич еский метод	2.50	—
11336	—	—	598849. 70	2209041 .36	Картометрич еский метод	2.50	—
11337	—	—	598849. 72	2209041 .28	Картометрич еский метод	2.50	—
11338	—	—	598849. 74	2209041 .20	Картометрич еский метод	2.50	—
11339	—	—	598849. 77	2209041 .12	Картометрич еский метод	2.50	—
11340	—	—	598849. 81	2209041 .05	Картометрич еский метод	2.50	—
11341	—	—	598849. 85	2209040 .98	Картометрич еский метод	2.50	—
11342	—	—	598849. 90	2209040 .91	Картометрич еский метод	2.50	—
11343	—	—	598849. 94	2209040 .84	Картометрич еский метод	2.50	—
11344	—	—	598850. 00	2209040 .78	Картометрич еский метод	2.50	—
11345	—	—	598850. 05	2209040 .72	Картометрич еский метод	2.50	—
11346	—	—	598850. 11	2209040 .66	Картометрич еский метод	2.50	—
11347	—	—	598850. 18	2209040 .61	Картометрич еский метод	2.50	—
11348	—	—	598850. 24	2209040 .56	Картометрич еский метод	2.50	—
11349	—	—	598850. 31	2209040 .52	Картометрич еский метод	2.50	—
11350	—	—	598850. 39	2209040 .48	Картометрич еский метод	2.50	—

ГРАФИЧЕСКОЕ ОПИСАНИЕ

местоположения границ населенных пунктов, территориальных зон,
особо охраняемых природных территорий,
зон с особыми условиями использования территории

**населенного пункта станица Павловская Павловского сельского поселения Павловского
района Краснодарского края**

(наименование объекта, местоположение границ которого описано)

Сведения о местоположении измененных (уточненных) границ объекта

1	2	3	4	5	6	7	8
11351	—	—	598850. 46	2209040 .45	Картометрич еский метод	2.50	—
11352	—	—	598850. 54	2209040 .42	Картометрич еский метод	2.50	—
11353	—	—	598850. 62	2209040 .39	Картометрич еский метод	2.50	—
11354	—	—	598850. 69	2209040 .37	Картометрич еский метод	2.50	—
11355	—	—	598850. 78	2209040 .36	Картометрич еский метод	2.50	—
11356	—	—	598850. 86	2209040 .35	Картометрич еский метод	2.50	—
11357	—	—	598850. 94	2209040 .34	Картометрич еский метод	2.50	—
11257	—	—	598851. 02	2209040 .34	Картометрич еский метод	2.50	—
11358	—	—	600066. 27	2212264 .44	Картометрич еский метод	2.50	—
11359	—	—	600066. 35	2212264 .45	Картометрич еский метод	2.50	—
11360	—	—	600066. 43	2212264 .46	Картометрич еский метод	2.50	—
11361	—	—	600066. 52	2212264 .47	Картометрич еский метод	2.50	—
11362	—	—	600066. 59	2212264 .49	Картометрич еский метод	2.50	—
11363	—	—	600066. 67	2212264 .52	Картометрич еский метод	2.50	—
11364	—	—	600066. 75	2212264 .55	Картометрич еский метод	2.50	—
11365	—	—	600066. 82	2212264 .58	Картометрич еский метод	2.50	—
11366	—	—	600066. 90	2212264 .62	Картометрич еский метод	2.50	—
11367	—	—	600066. 97	2212264 .66	Картометрич еский метод	2.50	—
11368	—	—	600067. 03	2212264 .71	Картометрич еский метод	2.50	—
11369	—	—	600067. 10	2212264 .76	Картометрич еский метод	2.50	—
11370	—	—	600067. 16	2212264 .82	Картометрич еский метод	2.50	—
11371	—	—	600067. 21	2212264 .88	Картометрич еский метод	2.50	—

ГРАФИЧЕСКОЕ ОПИСАНИЕ

местоположения границ населенных пунктов, территориальных зон,
особо охраняемых природных территорий,
зон с особыми условиями использования территории

**населенного пункта станица Павловская Павловского сельского поселения Павловского
района Краснодарского края**

(наименование объекта, местоположение границ которого описано)

Сведения о местоположении измененных (уточненных) границ объекта

1	2	3	4	5	6	7	8
11372	—	—	600067. 27	2212264 .94	Картометрич еский метод	2.50	—
11373	—	—	600067. 31	2212265 .01	Картометрич еский метод	2.50	—
11374	—	—	600067. 36	2212265 .08	Картометрич еский метод	2.50	—
11375	—	—	600067. 40	2212265 .15	Картометрич еский метод	2.50	—
11376	—	—	600067. 44	2212265 .22	Картометрич еский метод	2.50	—
11377	—	—	600067. 47	2212265 .30	Картометрич еский метод	2.50	—
11378	—	—	600067. 49	2212265 .38	Картометрич еский метод	2.50	—
11379	—	—	600067. 51	2212265 .46	Картометрич еский метод	2.50	—
11380	—	—	600067. 53	2212265 .54	Картометрич еский метод	2.50	—
11381	—	—	600067. 54	2212265 .62	Картометрич еский метод	2.50	—
11382	—	—	600067. 55	2212265 .70	Картометрич еский метод	2.50	—
11383	—	—	600067. 55	2212265 .78	Картометрич еский метод	2.50	—
11384	—	—	600067. 55	2212265 .86	Картометрич еский метод	2.50	—
11385	—	—	600067. 54	2212265 .94	Картометрич еский метод	2.50	—
11386	—	—	600067. 52	2212266 .02	Картометрич еский метод	2.50	—
11387	—	—	600067. 50	2212266 .10	Картометрич еский метод	2.50	—
11388	—	—	600067. 48	2212266 .18	Картометрич еский метод	2.50	—
11389	—	—	600067. 45	2212266 .26	Картометрич еский метод	2.50	—
11390	—	—	600067. 42	2212266 .34	Картометрич еский метод	2.50	—
11391	—	—	600067. 38	2212266 .41	Картометрич еский метод	2.50	—
11392	—	—	600067. 34	2212266 .48	Картометрич еский метод	2.50	—
11393	—	—	600067. 29	2212266 .55	Картометрич еский метод	2.50	—
11394	—	—	600067. 24	2212266 .61	Картометрич еский метод	2.50	—

ГРАФИЧЕСКОЕ ОПИСАНИЕ

местоположения границ населенных пунктов, территориальных зон,
особо охраняемых природных территорий,
зон с особыми условиями использования территории

**населенного пункта станица Павловская Павловского сельского поселения Павловского
района Краснодарского края**

(наименование объекта, местоположение границ которого описано)

Сведения о местоположении измененных (уточненных) границ объекта

1	2	3	4	5	6	7	8
11395	—	—	600067. 18	2212266 .67	Картометрич еский метод	2.50	—
11396	—	—	600067. 13	2212266 .73	Картометрич еский метод	2.50	—
11397	—	—	600067. 06	2212266 .78	Картометрич еский метод	2.50	—
11398	—	—	600067. 00	2212266 .83	Картометрич еский метод	2.50	—
11399	—	—	600066. 93	2212266 .88	Картометрич еский метод	2.50	—
11400	—	—	600066. 86	2212266 .92	Картометрич еский метод	2.50	—
11401	—	—	600066. 79	2212266 .96	Картометрич еский метод	2.50	—
11402	—	—	600066. 71	2212266 .99	Картометрич еский метод	2.50	—
11403	—	—	600066. 63	2212267 .02	Картометрич еский метод	2.50	—
11404	—	—	600066. 56	2212267 .04	Картометрич еский метод	2.50	—
11405	—	—	600066. 48	2212267 .06	Картометрич еский метод	2.50	—
11406	—	—	600066. 39	2212267 .07	Картометрич еский метод	2.50	—
11407	—	—	600066. 31	2212267 .08	Картометрич еский метод	2.50	—
11408	—	—	600066. 23	2212267 .08	Картометрич еский метод	2.50	—
11409	—	—	600066. 15	2212267 .08	Картометрич еский метод	2.50	—
11410	—	—	600066. 07	2212267 .07	Картометрич еский метод	2.50	—
11411	—	—	600065. 99	2212267 .06	Картометрич еский метод	2.50	—
11412	—	—	600065. 90	2212267 .04	Картометрич еский метод	2.50	—
11413	—	—	600065. 83	2212267 .02	Картометрич еский метод	2.50	—
11414	—	—	600065. 75	2212266 .99	Картометрич еский метод	2.50	—
11415	—	—	600065. 67	2212266 .96	Картометрич еский метод	2.50	—
11416	—	—	600065. 60	2212266 .92	Картометрич еский метод	2.50	—
11417	—	—	600065. 53	2212266 .88	Картометрич еский метод	2.50	—

ГРАФИЧЕСКОЕ ОПИСАНИЕ

местоположения границ населенных пунктов, территориальных зон,
особо охраняемых природных территорий,
зон с особыми условиями использования территории

**населенного пункта станица Павловская Павловского сельского поселения Павловского
района Краснодарского края**

(наименование объекта, местоположение границ которого описано)

Сведения о местоположении измененных (уточненных) границ объекта

1	2	3	4	5	6	7	8
11418	—	—	600065. 46	2212266 .83	Картометрич еский метод	2.50	—
11419	—	—	600065. 40	2212266 .78	Картометрич еский метод	2.50	—
11420	—	—	600065. 33	2212266 .73	Картометрич еский метод	2.50	—
11421	—	—	600065. 28	2212266 .67	Картометрич еский метод	2.50	—
11422	—	—	600065. 22	2212266 .61	Картометрич еский метод	2.50	—
11423	—	—	600065. 17	2212266 .55	Картометрич еский метод	2.50	—
11424	—	—	600065. 12	2212266 .48	Картометрич еский метод	2.50	—
11425	—	—	600065. 08	2212266 .41	Картометрич еский метод	2.50	—
11426	—	—	600065. 04	2212266 .34	Картометрич еский метод	2.50	—
11427	—	—	600065. 01	2212266 .26	Картометрич еский метод	2.50	—
11428	—	—	600064. 98	2212266 .18	Картометрич еский метод	2.50	—
11429	—	—	600064. 96	2212266 .10	Картометрич еский метод	2.50	—
11430	—	—	600064. 94	2212266 .02	Картометрич еский метод	2.50	—
11431	—	—	600064. 92	2212265 .94	Картометрич еский метод	2.50	—
11432	—	—	600064. 91	2212265 .86	Картометрич еский метод	2.50	—
11433	—	—	600064. 91	2212265 .78	Картометрич еский метод	2.50	—
11434	—	—	600064. 91	2212265 .70	Картометрич еский метод	2.50	—
11435	—	—	600064. 92	2212265 .62	Картометрич еский метод	2.50	—
11436	—	—	600064. 93	2212265 .54	Картометрич еский метод	2.50	—
11437	—	—	600064. 95	2212265 .46	Картометрич еский метод	2.50	—
11438	—	—	600064. 97	2212265 .38	Картометрич еский метод	2.50	—
11439	—	—	600064. 99	2212265 .30	Картометрич еский метод	2.50	—
11440	—	—	600065. 02	2212265 .22	Картометрич еский метод	2.50	—

ГРАФИЧЕСКОЕ ОПИСАНИЕ

местоположения границ населенных пунктов, территориальных зон,
особо охраняемых природных территорий,
зон с особыми условиями использования территории

**населенного пункта станица Павловская Павловского сельского поселения Павловского
района Краснодарского края**

(наименование объекта, местоположение границ которого описано)

Сведения о местоположении измененных (уточненных) границ объекта

1	2	3	4	5	6	7	8
11441	—	—	600065. 06	2212265 .15	Картометрич еский метод	2.50	—
11442	—	—	600065. 10	2212265 .08	Картометрич еский метод	2.50	—
11443	—	—	600065. 15	2212265 .01	Картометрич еский метод	2.50	—
11444	—	—	600065. 19	2212264 .94	Картометрич еский метод	2.50	—
11445	—	—	600065. 25	2212264 .88	Картометрич еский метод	2.50	—
11446	—	—	600065. 30	2212264 .82	Картометрич еский метод	2.50	—
11447	—	—	600065. 36	2212264 .76	Картометрич еский метод	2.50	—
11448	—	—	600065. 43	2212264 .71	Картометрич еский метод	2.50	—
11449	—	—	600065. 49	2212264 .66	Картометрич еский метод	2.50	—
11450	—	—	600065. 56	2212264 .62	Картометрич еский метод	2.50	—
11451	—	—	600065. 64	2212264 .58	Картометрич еский метод	2.50	—
11452	—	—	600065. 71	2212264 .55	Картометрич еский метод	2.50	—
11453	—	—	600065. 79	2212264 .52	Картометрич еский метод	2.50	—
11454	—	—	600065. 87	2212264 .49	Картометрич еский метод	2.50	—
11455	—	—	600065. 94	2212264 .47	Картометрич еский метод	2.50	—
11456	—	—	600066. 03	2212264 .46	Картометрич еский метод	2.50	—
11457	—	—	600066. 11	2212264 .45	Картометрич еский метод	2.50	—
11458	—	—	600066. 19	2212264 .44	Картометрич еский метод	2.50	—
11358	—	—	600066. 27	2212264 .44	Картометрич еский метод	2.50	—
11459	—	—	598946. 62	2209091 .50	Картометрич еский метод	2.50	—
11460	—	—	598946. 61	2209091 .58	Картометрич еский метод	2.50	—
11461	—	—	598946. 59	2209091 .66	Картометрич еский метод	2.50	—

ГРАФИЧЕСКОЕ ОПИСАНИЕ

местоположения границ населенных пунктов, территориальных зон,
особо охраняемых природных территорий,
зон с особыми условиями использования территории

**населенного пункта станица Павловская Павловского сельского поселения Павловского
района Краснодарского края**

(наименование объекта, местоположение границ которого описано)

Сведения о местоположении измененных (уточненных) границ объекта

1	2	3	4	5	6	7	8
11462	—	—	598946. 57	2209091 .74	Картометрич еский метод	2.50	—
11463	—	—	598946. 55	2209091 .82	Картометрич еский метод	2.50	—
11464	—	—	598946. 52	2209091 .90	Картометрич еский метод	2.50	—
11465	—	—	598946. 49	2209091 .97	Картометрич еский метод	2.50	—
11466	—	—	598946. 45	2209092 .05	Картометрич еский метод	2.50	—
11467	—	—	598946. 41	2209092 .12	Картометрич еский метод	2.50	—
11468	—	—	598946. 36	2209092 .18	Картометрич еский метод	2.50	—
11469	—	—	598946. 31	2209092 .25	Картометрич еский метод	2.50	—
11470	—	—	598946. 26	2209092 .31	Картометрич еский метод	2.50	—
11471	—	—	598946. 20	2209092 .37	Картометрич еский метод	2.50	—
11472	—	—	598946. 13	2209092 .42	Картометрич еский метод	2.50	—
11473	—	—	598946. 07	2209092 .47	Картометрич еский метод	2.50	—
11474	—	—	598946. 00	2209092 .52	Картометрич еский метод	2.50	—
11475	—	—	598945. 93	2209092 .56	Картометрич еский метод	2.50	—
11476	—	—	598945. 86	2209092 .60	Картометрич еский метод	2.50	—
11477	—	—	598945. 78	2209092 .63	Картометрич еский метод	2.50	—
11478	—	—	598945. 70	2209092 .66	Картометрич еский метод	2.50	—
11479	—	—	598945. 63	2209092 .68	Картометрич еский метод	2.50	—
11480	—	—	598945. 55	2209092 .70	Картометрич еский метод	2.50	—
11481	—	—	598945. 46	2209092 .71	Картометрич еский метод	2.50	—
11482	—	—	598945. 38	2209092 .72	Картометрич еский метод	2.50	—
11483	—	—	598945. 30	2209092 .72	Картометрич еский метод	2.50	—
11484	—	—	598945. 22	2209092 .72	Картометрич еский метод	2.50	—

ГРАФИЧЕСКОЕ ОПИСАНИЕ

местоположения границ населенных пунктов, территориальных зон,
особо охраняемых природных территорий,
зон с особыми условиями использования территории

**населенного пункта станица Павловская Павловского сельского поселения Павловского
района Краснодарского края**

(наименование объекта, местоположение границ которого описано)

Сведения о местоположении измененных (уточненных) границ объекта

1	2	3	4	5	6	7	8
11485	—	—	598945. 14	2209092 .71	Картометрич еский метод	2.50	—
11486	—	—	598945. 06	2209092 .70	Картометрич еский метод	2.50	—
11487	—	—	598944. 98	2209092 .68	Картометрич еский метод	2.50	—
11488	—	—	598944. 90	2209092 .66	Картометрич еский метод	2.50	—
11489	—	—	598944. 82	2209092 .63	Картометрич еский метод	2.50	—
11490	—	—	598944. 74	2209092 .60	Картометрич еский метод	2.50	—
11491	—	—	598944. 67	2209092 .56	Картометрич еский метод	2.50	—
11492	—	—	598944. 60	2209092 .52	Картометрич еский метод	2.50	—
11493	—	—	598944. 53	2209092 .47	Картометрич еский метод	2.50	—
11494	—	—	598944. 47	2209092 .42	Картометрич еский метод	2.50	—
11495	—	—	598944. 40	2209092 .37	Картометрич еский метод	2.50	—
11496	—	—	598944. 35	2209092 .31	Картометрич еский метод	2.50	—
11497	—	—	598944. 29	2209092 .25	Картометрич еский метод	2.50	—
11498	—	—	598944. 24	2209092 .18	Картометрич еский метод	2.50	—
11499	—	—	598944. 19	2209092 .12	Картометрич еский метод	2.50	—
11500	—	—	598944. 15	2209092 .05	Картометрич еский метод	2.50	—
11501	—	—	598944. 11	2209091 .97	Картометрич еский метод	2.50	—
11502	—	—	598944. 08	2209091 .90	Картометрич еский метод	2.50	—
11503	—	—	598944. 05	2209091 .82	Картометрич еский метод	2.50	—
11504	—	—	598944. 03	2209091 .74	Картометрич еский метод	2.50	—
11505	—	—	598944. 01	2209091 .66	Картометрич еский метод	2.50	—
11506	—	—	598943. 99	2209091 .58	Картометрич еский метод	2.50	—
11507	—	—	598943. 98	2209091 .50	Картометрич еский метод	2.50	—

ГРАФИЧЕСКОЕ ОПИСАНИЕ

местоположения границ населенных пунктов, территориальных зон,
особо охраняемых природных территорий,
зон с особыми условиями использования территории

**населенного пункта станица Павловская Павловского сельского поселения Павловского
района Краснодарского края**

(наименование объекта, местоположение границ которого описано)

Сведения о местоположении измененных (уточненных) границ объекта

1	2	3	4	5	6	7	8
11508	—	—	598943. 98	2209091 .42	Картометрич еский метод	2.50	—
11509	—	—	598943. 98	2209091 .34	Картометрич еский метод	2.50	—
11510	—	—	598943. 99	2209091 .26	Картометрич еский метод	2.50	—
11511	—	—	598944. 00	2209091 .17	Картометрич еский метод	2.50	—
11512	—	—	598944. 02	2209091 .09	Картометрич еский метод	2.50	—
11513	—	—	598944. 04	2209091 .02	Картометрич еский метод	2.50	—
11514	—	—	598944. 06	2209090 .94	Картометрич еский метод	2.50	—
11515	—	—	598944. 09	2209090 .86	Картометрич еский метод	2.50	—
11516	—	—	598944. 13	2209090 .79	Картометрич еский метод	2.50	—
11517	—	—	598944. 17	2209090 .72	Картометрич еский метод	2.50	—
11518	—	—	598944. 22	2209090 .65	Картометрич еский метод	2.50	—
11519	—	—	598944. 26	2209090 .58	Картометрич еский метод	2.50	—
11520	—	—	598944. 32	2209090 .52	Картометрич еский метод	2.50	—
11521	—	—	598944. 37	2209090 .46	Картометрич еский метод	2.50	—
11522	—	—	598944. 43	2209090 .40	Картометрич еский метод	2.50	—
11523	—	—	598944. 50	2209090 .35	Картометрич еский метод	2.50	—
11524	—	—	598944. 56	2209090 .30	Картометрич еский метод	2.50	—
11525	—	—	598944. 63	2209090 .26	Картометрич еский метод	2.50	—
11526	—	—	598944. 71	2209090 .22	Картометрич еский метод	2.50	—
11527	—	—	598944. 78	2209090 .19	Картометрич еский метод	2.50	—
11528	—	—	598944. 86	2209090 .16	Картометрич еский метод	2.50	—
11529	—	—	598944. 94	2209090 .13	Картометрич еский метод	2.50	—
11530	—	—	598945. 01	2209090 .11	Картометрич еский метод	2.50	—

ГРАФИЧЕСКОЕ ОПИСАНИЕ

местоположения границ населенных пунктов, территориальных зон,
особо охраняемых природных территорий,
зон с особыми условиями использования территории

**населенного пункта станица Павловская Павловского сельского поселения Павловского
района Краснодарского края**

(наименование объекта, местоположение границ которого описано)

Сведения о местоположении измененных (уточненных) границ объекта

1	2	3	4	5	6	7	8
11531	—	—	598945. 10	2209090 .10	Картометрич еский метод	2.50	—
11532	—	—	598945. 18	2209090 .08	Картометрич еский метод	2.50	—
11533	—	—	598945. 26	2209090 .08	Картометрич еский метод	2.50	—
11534	—	—	598945. 34	2209090 .08	Картометрич еский метод	2.50	—
11535	—	—	598945. 42	2209090 .08	Картометрич еский метод	2.50	—
11536	—	—	598945. 50	2209090 .10	Картометрич еский метод	2.50	—
11537	—	—	598945. 59	2209090 .11	Картометрич еский метод	2.50	—
11538	—	—	598945. 66	2209090 .13	Картометрич еский метод	2.50	—
11539	—	—	598945. 74	2209090 .16	Картометрич еский метод	2.50	—
11540	—	—	598945. 82	2209090 .19	Картометрич еский метод	2.50	—
11541	—	—	598945. 89	2209090 .22	Картометрич еский метод	2.50	—
11542	—	—	598945. 97	2209090 .26	Картометрич еский метод	2.50	—
11543	—	—	598946. 04	2209090 .30	Картометрич еский метод	2.50	—
11544	—	—	598946. 10	2209090 .35	Картометрич еский метод	2.50	—
11545	—	—	598946. 17	2209090 .40	Картометрич еский метод	2.50	—
11546	—	—	598946. 23	2209090 .46	Картометрич еский метод	2.50	—
11547	—	—	598946. 28	2209090 .52	Картометрич еский метод	2.50	—
11548	—	—	598946. 34	2209090 .58	Картометрич еский метод	2.50	—
11549	—	—	598946. 38	2209090 .65	Картометрич еский метод	2.50	—
11550	—	—	598946. 43	2209090 .72	Картометрич еский метод	2.50	—
11551	—	—	598946. 47	2209090 .79	Картометрич еский метод	2.50	—
11552	—	—	598946. 51	2209090 .86	Картометрич еский метод	2.50	—
11553	—	—	598946. 54	2209090 .94	Картометрич еский метод	2.50	—

ГРАФИЧЕСКОЕ ОПИСАНИЕ

местоположения границ населенных пунктов, территориальных зон,
особо охраняемых природных территорий,
зон с особыми условиями использования территории

**населенного пункта станица Павловская Павловского сельского поселения Павловского
района Краснодарского края**

(наименование объекта, местоположение границ которого описано)

Сведения о местоположении измененных (уточненных) границ объекта

1	2	3	4	5	6	7	8
11554	—	—	598946. 56	2209091 .02	Картометрич еский метод	2.50	—
11555	—	—	598946. 58	2209091 .09	Картометрич еский метод	2.50	—
11556	—	—	598946. 60	2209091 .17	Картометрич еский метод	2.50	—
11557	—	—	598946. 61	2209091 .26	Картометрич еский метод	2.50	—
11558	—	—	598946. 62	2209091 .34	Картометрич еский метод	2.50	—
11559	—	—	598946. 62	2209091 .42	Картометрич еский метод	2.50	—
11459	—	—	598946. 62	2209091 .50	Картометрич еский метод	2.50	—
11560	—	—	598721. 83	2209040 .17	Картометрич еский метод	2.50	—
11561	—	—	598721. 82	2209040 .25	Картометрич еский метод	2.50	—
11562	—	—	598721. 80	2209040 .34	Картометрич еский метод	2.50	—
11563	—	—	598721. 78	2209040 .42	Картометрич еский метод	2.50	—
11564	—	—	598721. 76	2209040 .49	Картометрич еский метод	2.50	—
11565	—	—	598721. 73	2209040 .57	Картометрич еский метод	2.50	—
11566	—	—	598721. 70	2209040 .64	Картометрич еский метод	2.50	—
11567	—	—	598721. 66	2209040 .72	Картометрич еский метод	2.50	—
11568	—	—	598721. 62	2209040 .79	Картометрич еский метод	2.50	—
11569	—	—	598721. 57	2209040 .86	Картометрич еский метод	2.50	—
11570	—	—	598721. 52	2209040 .92	Картометрич еский метод	2.50	—
11571	—	—	598721. 46	2209040 .98	Картометрич еский метод	2.50	—
11572	—	—	598721. 41	2209041 .04	Картометрич еский метод	2.50	—
11573	—	—	598721. 34	2209041 .09	Картометрич еский метод	2.50	—
11574	—	—	598721. 28	2209041 .14	Картометрич еский метод	2.50	—

ГРАФИЧЕСКОЕ ОПИСАНИЕ

местоположения границ населенных пунктов, территориальных зон,
особо охраняемых природных территорий,
зон с особыми условиями использования территории

**населенного пункта станица Павловская Павловского сельского поселения Павловского
района Краснодарского края**

(наименование объекта, местоположение границ которого описано)

Сведения о местоположении измененных (уточненных) границ объекта

1	2	3	4	5	6	7	8
11575	—	—	598721. 21	2209041 .19	Картометрич еский метод	2.50	—
11576	—	—	598721. 14	2209041 .23	Картометрич еский метод	2.50	—
11577	—	—	598721. 07	2209041 .27	Картометрич еский метод	2.50	—
11578	—	—	598720. 99	2209041 .30	Картометрич еский метод	2.50	—
11579	—	—	598720. 91	2209041 .33	Картометрич еский метод	2.50	—
11580	—	—	598720. 84	2209041 .35	Картометрич еский метод	2.50	—
11581	—	—	598720. 75	2209041 .37	Картометрич еский метод	2.50	—
11582	—	—	598720. 67	2209041 .38	Картометрич еский метод	2.50	—
11583	—	—	598720. 59	2209041 .39	Картометрич еский метод	2.50	—
11584	—	—	598720. 51	2209041 .39	Картометрич еский метод	2.50	—
11585	—	—	598720. 43	2209041 .39	Картометрич еский метод	2.50	—
11586	—	—	598720. 35	2209041 .38	Картометрич еский метод	2.50	—
11587	—	—	598720. 26	2209041 .37	Картометрич еский метод	2.50	—
11588	—	—	598720. 18	2209041 .35	Картометрич еский метод	2.50	—
11589	—	—	598720. 11	2209041 .33	Картометрич еский метод	2.50	—
11590	—	—	598720. 03	2209041 .30	Картометрич еский метод	2.50	—
11591	—	—	598719. 95	2209041 .27	Картометрич еский метод	2.50	—
11592	—	—	598719. 88	2209041 .23	Картометрич еский метод	2.50	—
11593	—	—	598719. 81	2209041 .19	Картометрич еский метод	2.50	—
11594	—	—	598719. 74	2209041 .14	Картометрич еский метод	2.50	—
11595	—	—	598719. 68	2209041 .09	Картометрич еский метод	2.50	—
11596	—	—	598719. 61	2209041 .04	Картометрич еский метод	2.50	—
11597	—	—	598719. 56	2209040 .98	Картометрич еский метод	2.50	—

ГРАФИЧЕСКОЕ ОПИСАНИЕ

местоположения границ населенных пунктов, территориальных зон,
особо охраняемых природных территорий,
зон с особыми условиями использования территории

**населенного пункта станица Павловская Павловского сельского поселения Павловского
района Краснодарского края**

(наименование объекта, местоположение границ которого описано)

Сведения о местоположении измененных (уточненных) границ объекта

1	2	3	4	5	6	7	8
11598	—	—	598719. 50	2209040 .92	Картометрич еский метод	2.50	—
11599	—	—	598719. 45	2209040 .86	Картометрич еский метод	2.50	—
11600	—	—	598719. 40	2209040 .79	Картометрич еский метод	2.50	—
11601	—	—	598719. 36	2209040 .72	Картометрич еский метод	2.50	—
11602	—	—	598719. 32	2209040 .64	Картометрич еский метод	2.50	—
11603	—	—	598719. 29	2209040 .57	Картометрич еский метод	2.50	—
11604	—	—	598719. 26	2209040 .49	Картометрич еский метод	2.50	—
11605	—	—	598719. 24	2209040 .42	Картометрич еский метод	2.50	—
11606	—	—	598719. 22	2209040 .34	Картометрич еский метод	2.50	—
11607	—	—	598719. 20	2209040 .25	Картометрич еский метод	2.50	—
11608	—	—	598719. 19	2209040 .17	Картометрич еский метод	2.50	—
11609	—	—	598719. 19	2209040 .09	Картометрич еский метод	2.50	—
11610	—	—	598719. 19	2209040 .01	Картометрич еский метод	2.50	—
11611	—	—	598719. 20	2209039 .93	Картометрич еский метод	2.50	—
11612	—	—	598719. 21	2209039 .85	Картометрич еский метод	2.50	—
11613	—	—	598719. 23	2209039 .76	Картометрич еский метод	2.50	—
11614	—	—	598719. 25	2209039 .69	Картометрич еский метод	2.50	—
11615	—	—	598719. 27	2209039 .61	Картометрич еский метод	2.50	—
11616	—	—	598719. 30	2209039 .53	Картометрич еский метод	2.50	—
11617	—	—	598719. 34	2209039 .46	Картометрич еский метод	2.50	—
11618	—	—	598719. 38	2209039 .39	Картометрич еский метод	2.50	—
11619	—	—	598719. 43	2209039 .32	Картометрич еский метод	2.50	—
11620	—	—	598719. 47	2209039 .25	Картометрич еский метод	2.50	—

ГРАФИЧЕСКОЕ ОПИСАНИЕ

местоположения границ населенных пунктов, территориальных зон,
особо охраняемых природных территорий,
зон с особыми условиями использования территории

**населенного пункта станица Павловская Павловского сельского поселения Павловского
района Краснодарского края**

(наименование объекта, местоположение границ которого описано)

Сведения о местоположении измененных (уточненных) границ объекта

1	2	3	4	5	6	7	8
11621	—	—	598719. 53	2209039 .19	Картометрич еский метод	2.50	—
11622	—	—	598719. 58	2209039 .13	Картометрич еский метод	2.50	—
11623	—	—	598719. 64	2209039 .07	Картометрич еский метод	2.50	—
11624	—	—	598719. 71	2209039 .02	Картометрич еский метод	2.50	—
11625	—	—	598719. 77	2209038 .97	Картометрич еский метод	2.50	—
11626	—	—	598719. 84	2209038 .93	Картометрич еский метод	2.50	—
11627	—	—	598719. 92	2209038 .89	Картометрич еский метод	2.50	—
11628	—	—	598719. 99	2209038 .86	Картометрич еский метод	2.50	—
11629	—	—	598720. 07	2209038 .83	Картометрич еский метод	2.50	—
11630	—	—	598720. 15	2209038 .80	Картометрич еский метод	2.50	—
11631	—	—	598720. 22	2209038 .78	Картометрич еский метод	2.50	—
11632	—	—	598720. 31	2209038 .77	Картометрич еский метод	2.50	—
11633	—	—	598720. 39	2209038 .76	Картометрич еский метод	2.50	—
11634	—	—	598720. 47	2209038 .75	Картометрич еский метод	2.50	—
11635	—	—	598720. 55	2209038 .75	Картометрич еский метод	2.50	—
11636	—	—	598720. 63	2209038 .76	Картометрич еский метод	2.50	—
11637	—	—	598720. 71	2209038 .77	Картометрич еский метод	2.50	—
11638	—	—	598720. 80	2209038 .78	Картометрич еский метод	2.50	—
11639	—	—	598720. 87	2209038 .80	Картометрич еский метод	2.50	—
11640	—	—	598720. 95	2209038 .83	Картометрич еский метод	2.50	—
11641	—	—	598721. 03	2209038 .86	Картометрич еский метод	2.50	—
11642	—	—	598721. 10	2209038 .89	Картометрич еский метод	2.50	—
11643	—	—	598721. 18	2209038 .93	Картометрич еский метод	2.50	—

ГРАФИЧЕСКОЕ ОПИСАНИЕ

местоположения границ населенных пунктов, территориальных зон,
особо охраняемых природных территорий,
зон с особыми условиями использования территории

**населенного пункта станица Павловская Павловского сельского поселения Павловского
района Краснодарского края**

(наименование объекта, местоположение границ которого описано)

Сведения о местоположении измененных (уточненных) границ объекта

1	2	3	4	5	6	7	8
11644	—	—	598721. 25	2209038 .97	Картометрич еский метод	2.50	—
11645	—	—	598721. 31	2209039 .02	Картометрич еский метод	2.50	—
11646	—	—	598721. 38	2209039 .07	Картометрич еский метод	2.50	—
11647	—	—	598721. 44	2209039 .13	Картометрич еский метод	2.50	—
11648	—	—	598721. 49	2209039 .19	Картометрич еский метод	2.50	—
11649	—	—	598721. 55	2209039 .25	Картометрич еский метод	2.50	—
11650	—	—	598721. 59	2209039 .32	Картометрич еский метод	2.50	—
11651	—	—	598721. 64	2209039 .39	Картометрич еский метод	2.50	—
11652	—	—	598721. 68	2209039 .46	Картометрич еский метод	2.50	—
11653	—	—	598721. 72	2209039 .53	Картометрич еский метод	2.50	—
11654	—	—	598721. 75	2209039 .61	Картометрич еский метод	2.50	—
11655	—	—	598721. 77	2209039 .69	Картометрич еский метод	2.50	—
11656	—	—	598721. 79	2209039 .76	Картометрич еский метод	2.50	—
11657	—	—	598721. 81	2209039 .85	Картометрич еский метод	2.50	—
11658	—	—	598721. 82	2209039 .93	Картометрич еский метод	2.50	—
11659	—	—	598721. 83	2209040 .01	Картометрич еский метод	2.50	—
11660	—	—	598721. 83	2209040 .09	Картометрич еский метод	2.50	—
11560	—	—	598721. 83	2209040 .17	Картометрич еский метод	2.50	—
11661	—	—	599099. 48	2209043 .76	Картометрич еский метод	2.50	—
11662	—	—	599099. 56	2209043 .77	Картометрич еский метод	2.50	—
11663	—	—	599099. 64	2209043 .78	Картометрич еский метод	2.50	—
11664	—	—	599099. 73	2209043 .79	Картометрич еский метод	2.50	—

ГРАФИЧЕСКОЕ ОПИСАНИЕ

местоположения границ населенных пунктов, территориальных зон,
особо охраняемых природных территорий,
зон с особыми условиями использования территории

**населенного пункта станица Павловская Павловского сельского поселения Павловского
района Краснодарского края**

(наименование объекта, местоположение границ которого описано)

Сведения о местоположении измененных (уточненных) границ объекта

1	2	3	4	5	6	7	8
11665	—	—	599099. 80	2209043 .81	Картометрич еский метод	2.50	—
11666	—	—	599099. 88	2209043 .84	Картометрич еский метод	2.50	—
11667	—	—	599099. 96	2209043 .87	Картометрич еский метод	2.50	—
11668	—	—	599100. 03	2209043 .90	Картометрич еский метод	2.50	—
11669	—	—	599100. 11	2209043 .94	Картометрич еский метод	2.50	—
11670	—	—	599100. 18	2209043 .98	Картометрич еский метод	2.50	—
11671	—	—	599100. 24	2209044 .03	Картометрич еский метод	2.50	—
11672	—	—	599100. 31	2209044 .08	Картометрич еский метод	2.50	—
11673	—	—	599100. 37	2209044 .14	Картометрич еский метод	2.50	—
11674	—	—	599100. 42	2209044 .20	Картометрич еский метод	2.50	—
11675	—	—	599100. 48	2209044 .26	Картометрич еский метод	2.50	—
11676	—	—	599100. 52	2209044 .33	Картометрич еский метод	2.50	—
11677	—	—	599100. 57	2209044 .40	Картометрич еский метод	2.50	—
11678	—	—	599100. 61	2209044 .47	Картометрич еский метод	2.50	—
11679	—	—	599100. 65	2209044 .54	Картометрич еский метод	2.50	—
11680	—	—	599100. 68	2209044 .62	Картометрич еский метод	2.50	—
11681	—	—	599100. 70	2209044 .70	Картометрич еский метод	2.50	—
11682	—	—	599100. 72	2209044 .78	Картометрич еский метод	2.50	—
11683	—	—	599100. 74	2209044 .86	Картометрич еский метод	2.50	—
11684	—	—	599100. 75	2209044 .94	Картометрич еский метод	2.50	—
11685	—	—	599100. 76	2209045 .02	Картометрич еский метод	2.50	—
11686	—	—	599100. 76	2209045 .10	Картометрич еский метод	2.50	—
11687	—	—	599100. 76	2209045 .18	Картометрич еский метод	2.50	—

ГРАФИЧЕСКОЕ ОПИСАНИЕ

местоположения границ населенных пунктов, территориальных зон,
особо охраняемых природных территорий,
зон с особыми условиями использования территории

**населенного пункта станица Павловская Павловского сельского поселения Павловского
района Краснодарского края**

(наименование объекта, местоположение границ которого описано)

Сведения о местоположении измененных (уточненных) границ объекта

1	2	3	4	5	6	7	8
11688	—	—	599100. 75	2209045 .26	Картометрич еский метод	2.50	—
11689	—	—	599100. 73	2209045 .35	Картометрич еский метод	2.50	—
11690	—	—	599100. 71	2209045 .42	Картометрич еский метод	2.50	—
11691	—	—	599100. 69	2209045 .50	Картометрич еский метод	2.50	—
11692	—	—	599100. 66	2209045 .58	Картометрич еский метод	2.50	—
11693	—	—	599100. 63	2209045 .65	Картометрич еский метод	2.50	—
11694	—	—	599100. 59	2209045 .73	Картометрич еский метод	2.50	—
11695	—	—	599100. 55	2209045 .80	Картометрич еский метод	2.50	—
11696	—	—	599100. 50	2209045 .87	Картометрич еский метод	2.50	—
11697	—	—	599100. 45	2209045 .93	Картометрич еский метод	2.50	—
11698	—	—	599100. 39	2209045 .99	Картометрич еский метод	2.50	—
11699	—	—	599100. 34	2209046 .05	Картометрич еский метод	2.50	—
11700	—	—	599100. 27	2209046 .10	Картометрич еский метод	2.50	—
11701	—	—	599100. 21	2209046 .15	Картометрич еский метод	2.50	—
11702	—	—	599100. 14	2209046 .20	Картометрич еский метод	2.50	—
11703	—	—	599100. 07	2209046 .24	Картометрич еский метод	2.50	—
11704	—	—	599100. 00	2209046 .28	Картометрич еский метод	2.50	—
11705	—	—	599099. 92	2209046 .31	Картометрич еский метод	2.50	—
11706	—	—	599099. 84	2209046 .34	Картометрич еский метод	2.50	—
11707	—	—	599099. 77	2209046 .36	Картометрич еский метод	2.50	—
11708	—	—	599099. 68	2209046 .38	Картометрич еский метод	2.50	—
11709	—	—	599099. 60	2209046 .39	Картометрич еский метод	2.50	—
11710	—	—	599099. 52	2209046 .40	Картометрич еский метод	2.50	—

ГРАФИЧЕСКОЕ ОПИСАНИЕ

местоположения границ населенных пунктов, территориальных зон,
особо охраняемых природных территорий,
зон с особыми условиями использования территории

**населенного пункта станица Павловская Павловского сельского поселения Павловского
района Краснодарского края**

(наименование объекта, местоположение границ которого описано)

Сведения о местоположении измененных (уточненных) границ объекта

1	2	3	4	5	6	7	8
11711	—	—	599099. 44	2209046 .40	Картометрич еский метод	2.50	—
11712	—	—	599099. 36	2209046 .40	Картометрич еский метод	2.50	—
11713	—	—	599099. 28	2209046 .39	Картометрич еский метод	2.50	—
11714	—	—	599099. 19	2209046 .38	Картометрич еский метод	2.50	—
11715	—	—	599099. 11	2209046 .36	Картометрич еский метод	2.50	—
11716	—	—	599099. 04	2209046 .34	Картометрич еский метод	2.50	—
11717	—	—	599098. 96	2209046 .31	Картометрич еский метод	2.50	—
11718	—	—	599098. 88	2209046 .28	Картометрич еский метод	2.50	—
11719	—	—	599098. 81	2209046 .24	Картометрич еский метод	2.50	—
11720	—	—	599098. 74	2209046 .20	Картометрич еский метод	2.50	—
11721	—	—	599098. 67	2209046 .15	Картометрич еский метод	2.50	—
11722	—	—	599098. 61	2209046 .10	Картометрич еский метод	2.50	—
11723	—	—	599098. 54	2209046 .05	Картометрич еский метод	2.50	—
11724	—	—	599098. 48	2209045 .99	Картометрич еский метод	2.50	—
11725	—	—	599098. 43	2209045 .93	Картометрич еский метод	2.50	—
11726	—	—	599098. 38	2209045 .87	Картометрич еский метод	2.50	—
11727	—	—	599098. 33	2209045 .80	Картометрич еский метод	2.50	—
11728	—	—	599098. 29	2209045 .73	Картометрич еский метод	2.50	—
11729	—	—	599098. 25	2209045 .65	Картометрич еский метод	2.50	—
11730	—	—	599098. 22	2209045 .58	Картометрич еский метод	2.50	—
11731	—	—	599098. 19	2209045 .50	Картометрич еский метод	2.50	—
11732	—	—	599098. 17	2209045 .42	Картометрич еский метод	2.50	—
11733	—	—	599098. 15	2209045 .35	Картометрич еский метод	2.50	—

ГРАФИЧЕСКОЕ ОПИСАНИЕ

местоположения границ населенных пунктов, территориальных зон,
особо охраняемых природных территорий,
зон с особыми условиями использования территории

**населенного пункта станица Павловская Павловского сельского поселения Павловского
района Краснодарского края**

(наименование объекта, местоположение границ которого описано)

Сведения о местоположении измененных (уточненных) границ объекта

1	2	3	4	5	6	7	8
11734	—	—	599098. 13	2209045 .26	Картометрич еский метод	2.50	—
11735	—	—	599098. 12	2209045 .18	Картометрич еский метод	2.50	—
11736	—	—	599098. 12	2209045 .10	Картометрич еский метод	2.50	—
11737	—	—	599098. 12	2209045 .02	Картометрич еский метод	2.50	—
11738	—	—	599098. 13	2209044 .94	Картометрич еский метод	2.50	—
11739	—	—	599098. 14	2209044 .86	Картометрич еский метод	2.50	—
11740	—	—	599098. 16	2209044 .78	Картометрич еский метод	2.50	—
11741	—	—	599098. 18	2209044 .70	Картометрич еский метод	2.50	—
11742	—	—	599098. 20	2209044 .62	Картометрич еский метод	2.50	—
11743	—	—	599098. 23	2209044 .54	Картометрич еский метод	2.50	—
11744	—	—	599098. 27	2209044 .47	Картометрич еский метод	2.50	—
11745	—	—	599098. 31	2209044 .40	Картометрич еский метод	2.50	—
11746	—	—	599098. 36	2209044 .33	Картометрич еский метод	2.50	—
11747	—	—	599098. 40	2209044 .26	Картометрич еский метод	2.50	—
11748	—	—	599098. 46	2209044 .20	Картометрич еский метод	2.50	—
11749	—	—	599098. 51	2209044 .14	Картометрич еский метод	2.50	—
11750	—	—	599098. 57	2209044 .08	Картометрич еский метод	2.50	—
11751	—	—	599098. 64	2209044 .03	Картометрич еский метод	2.50	—
11752	—	—	599098. 70	2209043 .98	Картометрич еский метод	2.50	—
11753	—	—	599098. 77	2209043 .94	Картометрич еский метод	2.50	—
11754	—	—	599098. 85	2209043 .90	Картометрич еский метод	2.50	—
11755	—	—	599098. 92	2209043 .87	Картометрич еский метод	2.50	—
11756	—	—	599099. 00	2209043 .84	Картометрич еский метод	2.50	—

ГРАФИЧЕСКОЕ ОПИСАНИЕ

местоположения границ населенных пунктов, территориальных зон,
особо охраняемых природных территорий,
зон с особыми условиями использования территории

**населенного пункта станица Павловская Павловского сельского поселения Павловского
района Краснодарского края**

(наименование объекта, местоположение границ которого описано)

Сведения о местоположении измененных (уточненных) границ объекта

1	2	3	4	5	6	7	8
11757	—	—	599099. 08	2209043 .81	Картометрич еский метод	2.50	—
11758	—	—	599099. 15	2209043 .79	Картометрич еский метод	2.50	—
11759	—	—	599099. 24	2209043 .78	Картометрич еский метод	2.50	—
11760	—	—	599099. 32	2209043 .77	Картометрич еский метод	2.50	—
11761	—	—	599099. 40	2209043 .76	Картометрич еский метод	2.50	—
11661	—	—	599099. 48	2209043 .76	Картометрич еский метод	2.50	—
11762	—	—	599192. 90	2205229 .90	Картометрич еский метод	2.50	—
11763	—	—	599192. 89	2205229 .98	Картометрич еский метод	2.50	—
11764	—	—	599192. 87	2205230 .06	Картометрич еский метод	2.50	—
11765	—	—	599192. 85	2205230 .14	Картометрич еский метод	2.50	—
11766	—	—	599192. 83	2205230 .22	Картометрич еский метод	2.50	—
11767	—	—	599192. 80	2205230 .30	Картометрич еский метод	2.50	—
11768	—	—	599192. 77	2205230 .38	Картометрич еский метод	2.50	—
11769	—	—	599192. 73	2205230 .45	Картометрич еский метод	2.50	—
11770	—	—	599192. 69	2205230 .52	Картометрич еский метод	2.50	—
11771	—	—	599192. 64	2205230 .59	Картометрич еский метод	2.50	—
11772	—	—	599192. 59	2205230 .65	Картометрич еский метод	2.50	—
11773	—	—	599192. 53	2205230 .71	Картометрич еский метод	2.50	—
11774	—	—	599192. 48	2205230 .77	Картометрич еский метод	2.50	—
11775	—	—	599192. 41	2205230 .82	Картометрич еский метод	2.50	—
11776	—	—	599192. 35	2205230 .87	Картометрич еский метод	2.50	—
11777	—	—	599192. 28	2205230 .92	Картометрич еский метод	2.50	—

ГРАФИЧЕСКОЕ ОПИСАНИЕ

местоположения границ населенных пунктов, территориальных зон,
особо охраняемых природных территорий,
зон с особыми условиями использования территории

**населенного пункта станица Павловская Павловского сельского поселения Павловского
района Краснодарского края**

(наименование объекта, местоположение границ которого описано)

Сведения о местоположении измененных (уточненных) границ объекта

1	2	3	4	5	6	7	8
11778	—	—	599192. 21	2205230 .96	Картометрич еский метод	2.50	—
11779	—	—	599192. 14	2205231 .00	Картометрич еский метод	2.50	—
11780	—	—	599192. 06	2205231 .03	Картометрич еский метод	2.50	—
11781	—	—	599191. 98	2205231 .06	Картометрич еский метод	2.50	—
11782	—	—	599191. 91	2205231 .08	Картометрич еский метод	2.50	—
11783	—	—	599191. 82	2205231 .10	Картометрич еский метод	2.50	—
11784	—	—	599191. 74	2205231 .11	Картометрич еский метод	2.50	—
11785	—	—	599191. 66	2205231 .12	Картометрич еский метод	2.50	—
11786	—	—	599191. 58	2205231 .12	Картометрич еский метод	2.50	—
11787	—	—	599191. 50	2205231 .12	Картометрич еский метод	2.50	—
11788	—	—	599191. 42	2205231 .11	Картометрич еский метод	2.50	—
11789	—	—	599191. 34	2205231 .10	Картометрич еский метод	2.50	—
11790	—	—	599191. 25	2205231 .08	Картометрич еский метод	2.50	—
11791	—	—	599191. 18	2205231 .06	Картометрич еский метод	2.50	—
11792	—	—	599191. 10	2205231 .03	Картометрич еский метод	2.50	—
11793	—	—	599191. 02	2205231 .00	Картометрич еский метод	2.50	—
11794	—	—	599190. 95	2205230 .96	Картометрич еский метод	2.50	—
11795	—	—	599190. 88	2205230 .92	Картометрич еский метод	2.50	—
11796	—	—	599190. 81	2205230 .87	Картометрич еский метод	2.50	—
11797	—	—	599190. 75	2205230 .82	Картометрич еский метод	2.50	—
11798	—	—	599190. 68	2205230 .77	Картометрич еский метод	2.50	—
11799	—	—	599190. 62	2205230 .71	Картометрич еский метод	2.50	—
11800	—	—	599190. 57	2205230 .65	Картометрич еский метод	2.50	—

ГРАФИЧЕСКОЕ ОПИСАНИЕ

местоположения границ населенных пунктов, территориальных зон,
особо охраняемых природных территорий,
зон с особыми условиями использования территории

**населенного пункта станица Павловская Павловского сельского поселения Павловского
района Краснодарского края**

(наименование объекта, местоположение границ которого описано)

Сведения о местоположении измененных (уточненных) границ объекта

1	2	3	4	5	6	7	8
11801	—	—	599190. 52	2205230 .59	Картометрич еский метод	2.50	—
11802	—	—	599190. 47	2205230 .52	Картометрич еский метод	2.50	—
11803	—	—	599190. 43	2205230 .45	Картометрич еский метод	2.50	—
11804	—	—	599190. 39	2205230 .38	Картометрич еский метод	2.50	—
11805	—	—	599190. 36	2205230 .30	Картометрич еский метод	2.50	—
11806	—	—	599190. 33	2205230 .22	Картометрич еский метод	2.50	—
11807	—	—	599190. 31	2205230 .14	Картометрич еский метод	2.50	—
11808	—	—	599190. 29	2205230 .06	Картометрич еский метод	2.50	—
11809	—	—	599190. 27	2205229 .98	Картометрич еский метод	2.50	—
11810	—	—	599190. 26	2205229 .90	Картометрич еский метод	2.50	—
11811	—	—	599190. 26	2205229 .82	Картометрич еский метод	2.50	—
11812	—	—	599190. 26	2205229 .74	Картометрич еский метод	2.50	—
11813	—	—	599190. 27	2205229 .66	Картометрич еский метод	2.50	—
11814	—	—	599190. 28	2205229 .58	Картометрич еский метод	2.50	—
11815	—	—	599190. 30	2205229 .50	Картометрич еский метод	2.50	—
11816	—	—	599190. 32	2205229 .42	Картометрич еский метод	2.50	—
11817	—	—	599190. 34	2205229 .34	Картометрич еский метод	2.50	—
11818	—	—	599190. 37	2205229 .26	Картометрич еский метод	2.50	—
11819	—	—	599190. 41	2205229 .19	Картометрич еский метод	2.50	—
11820	—	—	599190. 45	2205229 .12	Картометрич еский метод	2.50	—
11821	—	—	599190. 50	2205229 .05	Картометрич еский метод	2.50	—
11822	—	—	599190. 54	2205228 .98	Картометрич еский метод	2.50	—
11823	—	—	599190. 60	2205228 .92	Картометрич еский метод	2.50	—

ГРАФИЧЕСКОЕ ОПИСАНИЕ

местоположения границ населенных пунктов, территориальных зон,
особо охраняемых природных территорий,
зон с особыми условиями использования территории

**населенного пункта станица Павловская Павловского сельского поселения Павловского
района Краснодарского края**

(наименование объекта, местоположение границ которого описано)

Сведения о местоположении измененных (уточненных) границ объекта

1	2	3	4	5	6	7	8
11824	—	—	599190. 65	2205228 .86	Картометрич еский метод	2.50	—
11825	—	—	599190. 71	2205228 .80	Картометрич еский метод	2.50	—
11826	—	—	599190. 78	2205228 .75	Картометрич еский метод	2.50	—
11827	—	—	599190. 84	2205228 .70	Картометрич еский метод	2.50	—
11828	—	—	599190. 91	2205228 .66	Картометрич еский метод	2.50	—
11829	—	—	599190. 99	2205228 .62	Картометрич еский метод	2.50	—
11830	—	—	599191. 06	2205228 .59	Картометрич еский метод	2.50	—
11831	—	—	599191. 14	2205228 .56	Картометрич еский метод	2.50	—
11832	—	—	599191. 22	2205228 .53	Картометрич еский метод	2.50	—
11833	—	—	599191. 29	2205228 .51	Картометрич еский метод	2.50	—
11834	—	—	599191. 38	2205228 .50	Картометрич еский метод	2.50	—
11835	—	—	599191. 46	2205228 .49	Картометрич еский метод	2.50	—
11836	—	—	599191. 54	2205228 .48	Картометрич еский метод	2.50	—
11837	—	—	599191. 62	2205228 .48	Картометрич еский метод	2.50	—
11838	—	—	599191. 70	2205228 .49	Картометрич еский метод	2.50	—
11839	—	—	599191. 78	2205228 .50	Картометрич еский метод	2.50	—
11840	—	—	599191. 86	2205228 .51	Картометрич еский метод	2.50	—
11841	—	—	599191. 94	2205228 .53	Картометрич еский метод	2.50	—
11842	—	—	599192. 02	2205228 .56	Картометрич еский метод	2.50	—
11843	—	—	599192. 10	2205228 .59	Картометрич еский метод	2.50	—
11844	—	—	599192. 17	2205228 .62	Картометрич еский метод	2.50	—
11845	—	—	599192. 25	2205228 .66	Картометрич еский метод	2.50	—
11846	—	—	599192. 32	2205228 .70	Картометрич еский метод	2.50	—

ГРАФИЧЕСКОЕ ОПИСАНИЕ

местоположения границ населенных пунктов, территориальных зон,
особо охраняемых природных территорий,
зон с особыми условиями использования территории

**населенного пункта станица Павловская Павловского сельского поселения Павловского
района Краснодарского края**

(наименование объекта, местоположение границ которого описано)

Сведения о местоположении измененных (уточненных) границ объекта

1	2	3	4	5	6	7	8
11847	—	—	599192. 38	2205228 .75	Картометрич еский метод	2.50	—
11848	—	—	599192. 45	2205228 .80	Картометрич еский метод	2.50	—
11849	—	—	599192. 51	2205228 .86	Картометрич еский метод	2.50	—
11850	—	—	599192. 56	2205228 .92	Картометрич еский метод	2.50	—
11851	—	—	599192. 62	2205228 .98	Картометрич еский метод	2.50	—
11852	—	—	599192. 66	2205229 .05	Картометрич еский метод	2.50	—
11853	—	—	599192. 71	2205229 .12	Картометрич еский метод	2.50	—
11854	—	—	599192. 75	2205229 .19	Картометрич еский метод	2.50	—
11855	—	—	599192. 79	2205229 .26	Картометрич еский метод	2.50	—
11856	—	—	599192. 82	2205229 .34	Картометрич еский метод	2.50	—
11857	—	—	599192. 84	2205229 .42	Картометрич еский метод	2.50	—
11858	—	—	599192. 86	2205229 .50	Картометрич еский метод	2.50	—
11859	—	—	599192. 88	2205229 .58	Картометрич еский метод	2.50	—
11860	—	—	599192. 89	2205229 .66	Картометрич еский метод	2.50	—
11861	—	—	599192. 90	2205229 .74	Картометрич еский метод	2.50	—
11862	—	—	599192. 90	2205229 .82	Картометрич еский метод	2.50	—
11762	—	—	599192. 90	2205229 .90	Картометрич еский метод	2.50	—
11863	—	—	600607. 26	2212260 .84	Картометрич еский метод	2.50	—
11864	—	—	600607. 34	2212260 .85	Картометрич еский метод	2.50	—
11865	—	—	600607. 42	2212260 .86	Картометрич еский метод	2.50	—
11866	—	—	600607. 51	2212260 .87	Картометрич еский метод	2.50	—
11867	—	—	600607. 58	2212260 .89	Картометрич еский метод	2.50	—

ГРАФИЧЕСКОЕ ОПИСАНИЕ

местоположения границ населенных пунктов, территориальных зон,
особо охраняемых природных территорий,
зон с особыми условиями использования территории

**населенного пункта станица Павловская Павловского сельского поселения Павловского
района Краснодарского края**

(наименование объекта, местоположение границ которого описано)

Сведения о местоположении измененных (уточненных) границ объекта

1	2	3	4	5	6	7	8
11868	—	—	600607. 66	2212260 .92	Картометрич еский метод	2.50	—
11869	—	—	600607. 74	2212260 .95	Картометрич еский метод	2.50	—
11870	—	—	600607. 81	2212260 .98	Картометрич еский метод	2.50	—
11871	—	—	600607. 89	2212261 .02	Картометрич еский метод	2.50	—
11872	—	—	600607. 96	2212261 .06	Картометрич еский метод	2.50	—
11873	—	—	600608. 02	2212261 .11	Картометрич еский метод	2.50	—
11874	—	—	600608. 09	2212261 .16	Картометрич еский метод	2.50	—
11875	—	—	600608. 15	2212261 .22	Картометрич еский метод	2.50	—
11876	—	—	600608. 20	2212261 .28	Картометрич еский метод	2.50	—
11877	—	—	600608. 26	2212261 .34	Картометрич еский метод	2.50	—
11878	—	—	600608. 30	2212261 .41	Картометрич еский метод	2.50	—
11879	—	—	600608. 35	2212261 .48	Картометрич еский метод	2.50	—
11880	—	—	600608. 39	2212261 .55	Картометрич еский метод	2.50	—
11881	—	—	600608. 43	2212261 .62	Картометрич еский метод	2.50	—
11882	—	—	600608. 46	2212261 .70	Картометрич еский метод	2.50	—
11883	—	—	600608. 48	2212261 .78	Картометрич еский метод	2.50	—
11884	—	—	600608. 50	2212261 .86	Картометрич еский метод	2.50	—
11885	—	—	600608. 52	2212261 .94	Картометрич еский метод	2.50	—
11886	—	—	600608. 53	2212262 .02	Картометрич еский метод	2.50	—
11887	—	—	600608. 54	2212262 .10	Картометрич еский метод	2.50	—
11888	—	—	600608. 54	2212262 .18	Картометрич еский метод	2.50	—
11889	—	—	600608. 54	2212262 .26	Картометрич еский метод	2.50	—
11890	—	—	600608. 53	2212262 .34	Картометрич еский метод	2.50	—

ГРАФИЧЕСКОЕ ОПИСАНИЕ

местоположения границ населенных пунктов, территориальных зон,
особо охраняемых природных территорий,
зон с особыми условиями использования территории

**населенного пункта станица Павловская Павловского сельского поселения Павловского
района Краснодарского края**

(наименование объекта, местоположение границ которого описано)

Сведения о местоположении измененных (уточненных) границ объекта

1	2	3	4	5	6	7	8
11891	—	—	600608. 51	2212262 .42	Картометрич еский метод	2.50	—
11892	—	—	600608. 49	2212262 .50	Картометрич еский метод	2.50	—
11893	—	—	600608. 47	2212262 .58	Картометрич еский метод	2.50	—
11894	—	—	600608. 44	2212262 .66	Картометрич еский метод	2.50	—
11895	—	—	600608. 41	2212262 .74	Картометрич еский метод	2.50	—
11896	—	—	600608. 37	2212262 .81	Картометрич еский метод	2.50	—
11897	—	—	600608. 33	2212262 .88	Картометрич еский метод	2.50	—
11898	—	—	600608. 28	2212262 .95	Картометрич еский метод	2.50	—
11899	—	—	600608. 23	2212263 .01	Картометрич еский метод	2.50	—
11900	—	—	600608. 18	2212263 .07	Картометрич еский метод	2.50	—
11901	—	—	600608. 12	2212263 .13	Картометрич еский метод	2.50	—
11902	—	—	600608. 05	2212263 .18	Картометрич еский метод	2.50	—
11903	—	—	600607. 99	2212263 .23	Картометрич еский метод	2.50	—
11904	—	—	600607. 92	2212263 .28	Картометрич еский метод	2.50	—
11905	—	—	600607. 85	2212263 .32	Картометрич еский метод	2.50	—
11906	—	—	600607. 78	2212263 .36	Картометрич еский метод	2.50	—
11907	—	—	600607. 70	2212263 .39	Картометрич еский метод	2.50	—
11908	—	—	600607. 62	2212263 .42	Картометрич еский метод	2.50	—
11909	—	—	600607. 55	2212263 .44	Картометрич еский метод	2.50	—
11910	—	—	600607. 46	2212263 .46	Картометрич еский метод	2.50	—
11911	—	—	600607. 38	2212263 .47	Картометрич еский метод	2.50	—
11912	—	—	600607. 30	2212263 .48	Картометрич еский метод	2.50	—
11913	—	—	600607. 22	2212263 .48	Картометрич еский метод	2.50	—

ГРАФИЧЕСКОЕ ОПИСАНИЕ

местоположения границ населенных пунктов, территориальных зон,
особо охраняемых природных территорий,
зон с особыми условиями использования территории

**населенного пункта станица Павловская Павловского сельского поселения Павловского
района Краснодарского края**

(наименование объекта, местоположение границ которого описано)

Сведения о местоположении измененных (уточненных) границ объекта

1	2	3	4	5	6	7	8
11914	—	—	600607. 14	2212263 .48	Картометрич еский метод	2.50	—
11915	—	—	600607. 06	2212263 .47	Картометрич еский метод	2.50	—
11916	—	—	600606. 98	2212263 .46	Картометрич еский метод	2.50	—
11917	—	—	600606. 90	2212263 .44	Картометрич еский метод	2.50	—
11918	—	—	600606. 82	2212263 .42	Картометрич еский метод	2.50	—
11919	—	—	600606. 74	2212263 .39	Картометрич еский метод	2.50	—
11920	—	—	600606. 66	2212263 .36	Картометрич еский метод	2.50	—
11921	—	—	600606. 59	2212263 .32	Картометрич еский метод	2.50	—
11922	—	—	600606. 52	2212263 .28	Картометрич еский метод	2.50	—
11923	—	—	600606. 45	2212263 .23	Картометрич еский метод	2.50	—
11924	—	—	600606. 39	2212263 .18	Картометрич еский метод	2.50	—
11925	—	—	600606. 32	2212263 .13	Картометрич еский метод	2.50	—
11926	—	—	600606. 27	2212263 .07	Картометрич еский метод	2.50	—
11927	—	—	600606. 21	2212263 .01	Картометрич еский метод	2.50	—
11928	—	—	600606. 16	2212262 .95	Картометрич еский метод	2.50	—
11929	—	—	600606. 11	2212262 .88	Картометрич еский метод	2.50	—
11930	—	—	600606. 07	2212262 .81	Картометрич еский метод	2.50	—
11931	—	—	600606. 03	2212262 .74	Картометрич еский метод	2.50	—
11932	—	—	600606. 00	2212262 .66	Картометрич еский метод	2.50	—
11933	—	—	600605. 97	2212262 .58	Картометрич еский метод	2.50	—
11934	—	—	600605. 95	2212262 .50	Картометрич еский метод	2.50	—
11935	—	—	600605. 93	2212262 .42	Картометрич еский метод	2.50	—
11936	—	—	600605. 91	2212262 .34	Картометрич еский метод	2.50	—

ГРАФИЧЕСКОЕ ОПИСАНИЕ

местоположения границ населенных пунктов, территориальных зон,
особо охраняемых природных территорий,
зон с особыми условиями использования территории

**населенного пункта станица Павловская Павловского сельского поселения Павловского
района Краснодарского края**

(наименование объекта, местоположение границ которого описано)

Сведения о местоположении измененных (уточненных) границ объекта

1	2	3	4	5	6	7	8
11937	—	—	600605. 90	2212262 .26	Картометрич еский метод	2.50	—
11938	—	—	600605. 90	2212262 .18	Картометрич еский метод	2.50	—
11939	—	—	600605. 90	2212262 .10	Картометрич еский метод	2.50	—
11940	—	—	600605. 91	2212262 .02	Картометрич еский метод	2.50	—
11941	—	—	600605. 92	2212261 .94	Картометрич еский метод	2.50	—
11942	—	—	600605. 94	2212261 .86	Картометрич еский метод	2.50	—
11943	—	—	600605. 96	2212261 .78	Картометрич еский метод	2.50	—
11944	—	—	600605. 98	2212261 .70	Картометрич еский метод	2.50	—
11945	—	—	600606. 01	2212261 .62	Картометрич еский метод	2.50	—
11946	—	—	600606. 05	2212261 .55	Картометрич еский метод	2.50	—
11947	—	—	600606. 09	2212261 .48	Картометрич еский метод	2.50	—
11948	—	—	600606. 14	2212261 .41	Картометрич еский метод	2.50	—
11949	—	—	600606. 18	2212261 .34	Картометрич еский метод	2.50	—
11950	—	—	600606. 24	2212261 .28	Картометрич еский метод	2.50	—
11951	—	—	600606. 29	2212261 .22	Картометрич еский метод	2.50	—
11952	—	—	600606. 35	2212261 .16	Картометрич еский метод	2.50	—
11953	—	—	600606. 42	2212261 .11	Картометрич еский метод	2.50	—
11954	—	—	600606. 48	2212261 .06	Картометрич еский метод	2.50	—
11955	—	—	600606. 55	2212261 .02	Картометрич еский метод	2.50	—
11956	—	—	600606. 63	2212260 .98	Картометрич еский метод	2.50	—
11957	—	—	600606. 70	2212260 .95	Картометрич еский метод	2.50	—
11958	—	—	600606. 78	2212260 .92	Картометрич еский метод	2.50	—
11959	—	—	600606. 86	2212260 .89	Картометрич еский метод	2.50	—

ГРАФИЧЕСКОЕ ОПИСАНИЕ

местоположения границ населенных пунктов, территориальных зон,
особо охраняемых природных территорий,
зон с особыми условиями использования территории

**населенного пункта станица Павловская Павловского сельского поселения Павловского
района Краснодарского края**

(наименование объекта, местоположение границ которого описано)

Сведения о местоположении измененных (уточненных) границ объекта

1	2	3	4	5	6	7	8
11960	—	—	600606. 93	2212260 .87	Картометрич еский метод	2.50	—
11961	—	—	600607. 02	2212260 .86	Картометрич еский метод	2.50	—
11962	—	—	600607. 10	2212260 .85	Картометрич еский метод	2.50	—
11963	—	—	600607. 18	2212260 .84	Картометрич еский метод	2.50	—
11863	—	—	600607. 26	2212260 .84	Картометрич еский метод	2.50	—
11964	—	—	600480. 25	2212263 .04	Картометрич еский метод	2.50	—
11965	—	—	600480. 24	2212263 .12	Картометрич еский метод	2.50	—
11966	—	—	600480. 22	2212263 .20	Картометрич еский метод	2.50	—
11967	—	—	600480. 20	2212263 .28	Картометрич еский метод	2.50	—
11968	—	—	600480. 18	2212263 .36	Картометрич еский метод	2.50	—
11969	—	—	600480. 15	2212263 .44	Картометрич еский метод	2.50	—
11970	—	—	600480. 12	2212263 .52	Картометрич еский метод	2.50	—
11971	—	—	600480. 08	2212263 .59	Картометрич еский метод	2.50	—
11972	—	—	600480. 04	2212263 .66	Картометрич еский метод	2.50	—
11973	—	—	600479. 99	2212263 .73	Картометрич еский метод	2.50	—
11974	—	—	600479. 94	2212263 .79	Картометрич еский метод	2.50	—
11975	—	—	600479. 88	2212263 .85	Картометрич еский метод	2.50	—
11976	—	—	600479. 83	2212263 .91	Картометрич еский метод	2.50	—
11977	—	—	600479. 76	2212263 .96	Картометрич еский метод	2.50	—
11978	—	—	600479. 70	2212264 .01	Картометрич еский метод	2.50	—
11979	—	—	600479. 63	2212264 .06	Картометрич еский метод	2.50	—
11980	—	—	600479. 56	2212264 .10	Картометрич еский метод	2.50	—

ГРАФИЧЕСКОЕ ОПИСАНИЕ

местоположения границ населенных пунктов, территориальных зон,
особо охраняемых природных территорий,
зон с особыми условиями использования территории

**населенного пункта станица Павловская Павловского сельского поселения Павловского
района Краснодарского края**

(наименование объекта, местоположение границ которого описано)

Сведения о местоположении измененных (уточненных) границ объекта

1	2	3	4	5	6	7	8
11981	—	—	600479. 49	2212264 .14	Картометрич еский метод	2.50	—
11982	—	—	600479. 41	2212264 .17	Картометрич еский метод	2.50	—
11983	—	—	600479. 33	2212264 .20	Картометрич еский метод	2.50	—
11984	—	—	600479. 26	2212264 .22	Картометрич еский метод	2.50	—
11985	—	—	600479. 18	2212264 .24	Картометрич еский метод	2.50	—
11986	—	—	600479. 09	2212264 .25	Картометрич еский метод	2.50	—
11987	—	—	600479. 01	2212264 .26	Картометрич еский метод	2.50	—
11988	—	—	600478. 93	2212264 .26	Картометрич еский метод	2.50	—
11989	—	—	600478. 85	2212264 .26	Картометрич еский метод	2.50	—
11990	—	—	600478. 77	2212264 .25	Картометрич еский метод	2.50	—
11991	—	—	600478. 69	2212264 .24	Картометрич еский метод	2.50	—
11992	—	—	600478. 60	2212264 .22	Картометрич еский метод	2.50	—
11993	—	—	600478. 53	2212264 .20	Картометрич еский метод	2.50	—
11994	—	—	600478. 45	2212264 .17	Картометрич еский метод	2.50	—
11995	—	—	600478. 37	2212264 .14	Картометрич еский метод	2.50	—
11996	—	—	600478. 30	2212264 .10	Картометрич еский метод	2.50	—
11997	—	—	600478. 23	2212264 .06	Картометрич еский метод	2.50	—
11998	—	—	600478. 16	2212264 .01	Картометрич еский метод	2.50	—
11999	—	—	600478. 10	2212263 .96	Картометрич еский метод	2.50	—
12000	—	—	600478. 03	2212263 .91	Картометрич еский метод	2.50	—
12001	—	—	600477. 98	2212263 .85	Картометрич еский метод	2.50	—
12002	—	—	600477. 92	2212263 .79	Картометрич еский метод	2.50	—
12003	—	—	600477. 87	2212263 .73	Картометрич еский метод	2.50	—

ГРАФИЧЕСКОЕ ОПИСАНИЕ

местоположения границ населенных пунктов, территориальных зон,
особо охраняемых природных территорий,
зон с особыми условиями использования территории

**населенного пункта станица Павловская Павловского сельского поселения Павловского
района Краснодарского края**

(наименование объекта, местоположение границ которого описано)

Сведения о местоположении измененных (уточненных) границ объекта

1	2	3	4	5	6	7	8
12004	—	—	600477. 82	2212263 .66	Картометрич еский метод	2.50	—
12005	—	—	600477. 78	2212263 .59	Картометрич еский метод	2.50	—
12006	—	—	600477. 74	2212263 .52	Картометрич еский метод	2.50	—
12007	—	—	600477. 71	2212263 .44	Картометрич еский метод	2.50	—
12008	—	—	600477. 68	2212263 .36	Картометрич еский метод	2.50	—
12009	—	—	600477. 66	2212263 .28	Картометрич еский метод	2.50	—
12010	—	—	600477. 64	2212263 .20	Картометрич еский метод	2.50	—
12011	—	—	600477. 62	2212263 .12	Картометрич еский метод	2.50	—
12012	—	—	600477. 61	2212263 .04	Картометрич еский метод	2.50	—
12013	—	—	600477. 61	2212262 .96	Картометрич еский метод	2.50	—
12014	—	—	600477. 61	2212262 .88	Картометрич еский метод	2.50	—
12015	—	—	600477. 62	2212262 .80	Картометрич еский метод	2.50	—
12016	—	—	600477. 63	2212262 .72	Картометрич еский метод	2.50	—
12017	—	—	600477. 65	2212262 .63	Картометрич еский метод	2.50	—
12018	—	—	600477. 67	2212262 .56	Картометрич еский метод	2.50	—
12019	—	—	600477. 69	2212262 .48	Картометрич еский метод	2.50	—
12020	—	—	600477. 72	2212262 .40	Картометрич еский метод	2.50	—
12021	—	—	600477. 76	2212262 .33	Картометрич еский метод	2.50	—
12022	—	—	600477. 80	2212262 .26	Картометрич еский метод	2.50	—
12023	—	—	600477. 85	2212262 .19	Картометрич еский метод	2.50	—
12024	—	—	600477. 89	2212262 .12	Картометрич еский метод	2.50	—
12025	—	—	600477. 95	2212262 .06	Картометрич еский метод	2.50	—
12026	—	—	600478. 00	2212262 .00	Картометрич еский метод	2.50	—

ГРАФИЧЕСКОЕ ОПИСАНИЕ

местоположения границ населенных пунктов, территориальных зон,
особо охраняемых природных территорий,
зон с особыми условиями использования территории

**населенного пункта станица Павловская Павловского сельского поселения Павловского
района Краснодарского края**

(наименование объекта, местоположение границ которого описано)

Сведения о местоположении измененных (уточненных) границ объекта

1	2	3	4	5	6	7	8
12027	—	—	600478. 06	2212261 .94	Картометрич еский метод	2.50	—
12028	—	—	600478. 13	2212261 .89	Картометрич еский метод	2.50	—
12029	—	—	600478. 19	2212261 .84	Картометрич еский метод	2.50	—
12030	—	—	600478. 26	2212261 .80	Картометрич еский метод	2.50	—
12031	—	—	600478. 34	2212261 .76	Картометрич еский метод	2.50	—
12032	—	—	600478. 41	2212261 .73	Картометрич еский метод	2.50	—
12033	—	—	600478. 49	2212261 .70	Картометрич еский метод	2.50	—
12034	—	—	600478. 57	2212261 .67	Картометрич еский метод	2.50	—
12035	—	—	600478. 64	2212261 .65	Картометрич еский метод	2.50	—
12036	—	—	600478. 73	2212261 .64	Картометрич еский метод	2.50	—
12037	—	—	600478. 81	2212261 .63	Картометрич еский метод	2.50	—
12038	—	—	600478. 89	2212261 .62	Картометрич еский метод	2.50	—
12039	—	—	600478. 97	2212261 .62	Картометрич еский метод	2.50	—
12040	—	—	600479. 05	2212261 .63	Картометрич еский метод	2.50	—
12041	—	—	600479. 13	2212261 .64	Картометрич еский метод	2.50	—
12042	—	—	600479. 22	2212261 .65	Картометрич еский метод	2.50	—
12043	—	—	600479. 29	2212261 .67	Картометрич еский метод	2.50	—
12044	—	—	600479. 37	2212261 .70	Картометрич еский метод	2.50	—
12045	—	—	600479. 45	2212261 .73	Картометрич еский метод	2.50	—
12046	—	—	600479. 52	2212261 .76	Картометрич еский метод	2.50	—
12047	—	—	600479. 60	2212261 .80	Картометрич еский метод	2.50	—
12048	—	—	600479. 67	2212261 .84	Картометрич еский метод	2.50	—
12049	—	—	600479. 73	2212261 .89	Картометрич еский метод	2.50	—

ГРАФИЧЕСКОЕ ОПИСАНИЕ

местоположения границ населенных пунктов, территориальных зон,
особо охраняемых природных территорий,
зон с особыми условиями использования территории

**населенного пункта станица Павловская Павловского сельского поселения Павловского
района Краснодарского края**

(наименование объекта, местоположение границ которого описано)

Сведения о местоположении измененных (уточненных) границ объекта

1	2	3	4	5	6	7	8
12050	—	—	600479. 80	2212261 .94	Картометрич еский метод	2.50	—
12051	—	—	600479. 86	2212262 .00	Картометрич еский метод	2.50	—
12052	—	—	600479. 91	2212262 .06	Картометрич еский метод	2.50	—
12053	—	—	600479. 97	2212262 .12	Картометрич еский метод	2.50	—
12054	—	—	600480. 01	2212262 .19	Картометрич еский метод	2.50	—
12055	—	—	600480. 06	2212262 .26	Картометрич еский метод	2.50	—
12056	—	—	600480. 10	2212262 .33	Картометрич еский метод	2.50	—
12057	—	—	600480. 14	2212262 .40	Картометрич еский метод	2.50	—
12058	—	—	600480. 17	2212262 .48	Картометрич еский метод	2.50	—
12059	—	—	600480. 19	2212262 .56	Картометрич еский метод	2.50	—
12060	—	—	600480. 21	2212262 .63	Картометрич еский метод	2.50	—
12061	—	—	600480. 23	2212262 .72	Картометрич еский метод	2.50	—
12062	—	—	600480. 24	2212262 .80	Картометрич еский метод	2.50	—
12063	—	—	600480. 25	2212262 .88	Картометрич еский метод	2.50	—
12064	—	—	600480. 25	2212262 .96	Картометрич еский метод	2.50	—
11964	—	—	600480. 25	2212263 .04	Картометрич еский метод	2.50	—
12065	—	—	598179. 32	2207345 .40	Картометрич еский метод	2.50	—
12066	—	—	598179. 40	2207345 .41	Картометрич еский метод	2.50	—
12067	—	—	598179. 48	2207345 .42	Картометрич еский метод	2.50	—
12068	—	—	598179. 56	2207345 .43	Картометрич еский метод	2.50	—
12069	—	—	598179. 64	2207345 .45	Картометрич еский метод	2.50	—
12070	—	—	598179. 72	2207345 .48	Картометрич еский метод	2.50	—

ГРАФИЧЕСКОЕ ОПИСАНИЕ

местоположения границ населенных пунктов, территориальных зон,
особо охраняемых природных территорий,
зон с особыми условиями использования территории

**населенного пункта станица Павловская Павловского сельского поселения Павловского
района Краснодарского края**

(наименование объекта, местоположение границ которого описано)

Сведения о местоположении измененных (уточненных) границ объекта

1	2	3	4	5	6	7	8
12071	—	—	598179. 80	2207345 .51	Картометрич еский метод	2.50	—
12072	—	—	598179. 87	2207345 .54	Картометрич еский метод	2.50	—
12073	—	—	598179. 95	2207345 .58	Картометрич еский метод	2.50	—
12074	—	—	598180. 02	2207345 .62	Картометрич еский метод	2.50	—
12075	—	—	598180. 08	2207345 .67	Картометрич еский метод	2.50	—
12076	—	—	598180. 15	2207345 .72	Картометрич еский метод	2.50	—
12077	—	—	598180. 21	2207345 .78	Картометрич еский метод	2.50	—
12078	—	—	598180. 26	2207345 .84	Картометрич еский метод	2.50	—
12079	—	—	598180. 32	2207345 .90	Картометрич еский метод	2.50	—
12080	—	—	598180. 36	2207345 .97	Картометрич еский метод	2.50	—
12081	—	—	598180. 41	2207346 .04	Картометрич еский метод	2.50	—
12082	—	—	598180. 45	2207346 .11	Картометрич еский метод	2.50	—
12083	—	—	598180. 49	2207346 .18	Картометрич еский метод	2.50	—
12084	—	—	598180. 52	2207346 .26	Картометрич еский метод	2.50	—
12085	—	—	598180. 54	2207346 .34	Картометрич еский метод	2.50	—
12086	—	—	598180. 56	2207346 .42	Картометрич еский метод	2.50	—
12087	—	—	598180. 58	2207346 .50	Картометрич еский метод	2.50	—
12088	—	—	598180. 59	2207346 .58	Картометрич еский метод	2.50	—
12089	—	—	598180. 60	2207346 .66	Картометрич еский метод	2.50	—
12090	—	—	598180. 60	2207346 .74	Картометрич еский метод	2.50	—
12091	—	—	598180. 60	2207346 .82	Картометрич еский метод	2.50	—
12092	—	—	598180. 59	2207346 .90	Картометрич еский метод	2.50	—
12093	—	—	598180. 57	2207346 .98	Картометрич еский метод	2.50	—

ГРАФИЧЕСКОЕ ОПИСАНИЕ

местоположения границ населенных пунктов, территориальных зон,
особо охраняемых природных территорий,
зон с особыми условиями использования территории

**населенного пункта станица Павловская Павловского сельского поселения Павловского
района Краснодарского края**

(наименование объекта, местоположение границ которого описано)

Сведения о местоположении измененных (уточненных) границ объекта

1	2	3	4	5	6	7	8
12094	—	—	598180. 55	2207347 .06	Картометрич еский метод	2.50	—
12095	—	—	598180. 53	2207347 .14	Картометрич еский метод	2.50	—
12096	—	—	598180. 50	2207347 .22	Картометрич еский метод	2.50	—
12097	—	—	598180. 47	2207347 .30	Картометрич еский метод	2.50	—
12098	—	—	598180. 43	2207347 .37	Картометрич еский метод	2.50	—
12099	—	—	598180. 39	2207347 .44	Картометрич еский метод	2.50	—
12100	—	—	598180. 34	2207347 .51	Картометрич еский метод	2.50	—
12101	—	—	598180. 29	2207347 .57	Картометрич еский метод	2.50	—
12102	—	—	598180. 24	2207347 .63	Картометрич еский метод	2.50	—
12103	—	—	598180. 18	2207347 .69	Картометрич еский метод	2.50	—
12104	—	—	598180. 11	2207347 .74	Картометрич еский метод	2.50	—
12105	—	—	598180. 05	2207347 .79	Картометрич еский метод	2.50	—
12106	—	—	598179. 98	2207347 .84	Картометрич еский метод	2.50	—
12107	—	—	598179. 91	2207347 .88	Картометрич еский метод	2.50	—
12108	—	—	598179. 84	2207347 .92	Картометрич еский метод	2.50	—
12109	—	—	598179. 76	2207347 .95	Картометрич еский метод	2.50	—
12110	—	—	598179. 68	2207347 .98	Картометрич еский метод	2.50	—
12111	—	—	598179. 61	2207348 .00	Картометрич еский метод	2.50	—
12112	—	—	598179. 52	2207348 .02	Картометрич еский метод	2.50	—
12113	—	—	598179. 44	2207348 .03	Картометрич еский метод	2.50	—
12114	—	—	598179. 36	2207348 .04	Картометрич еский метод	2.50	—
12115	—	—	598179. 28	2207348 .04	Картометрич еский метод	2.50	—
12116	—	—	598179. 20	2207348 .04	Картометрич еский метод	2.50	—

ГРАФИЧЕСКОЕ ОПИСАНИЕ

местоположения границ населенных пунктов, территориальных зон,
особо охраняемых природных территорий,
зон с особыми условиями использования территории

**населенного пункта станица Павловская Павловского сельского поселения Павловского
района Краснодарского края**

(наименование объекта, местоположение границ которого описано)

Сведения о местоположении измененных (уточненных) границ объекта

1	2	3	4	5	6	7	8
12117	—	—	598179. 12	2207348 .03	Картометрич еский метод	2.50	—
12118	—	—	598179. 04	2207348 .02	Картометрич еский метод	2.50	—
12119	—	—	598178. 95	2207348 .00	Картометрич еский метод	2.50	—
12120	—	—	598178. 88	2207347 .98	Картометрич еский метод	2.50	—
12121	—	—	598178. 80	2207347 .95	Картометрич еский метод	2.50	—
12122	—	—	598178. 72	2207347 .92	Картометрич еский метод	2.50	—
12123	—	—	598178. 65	2207347 .88	Картометрич еский метод	2.50	—
12124	—	—	598178. 58	2207347 .84	Картометрич еский метод	2.50	—
12125	—	—	598178. 51	2207347 .79	Картометрич еский метод	2.50	—
12126	—	—	598178. 45	2207347 .74	Картометрич еский метод	2.50	—
12127	—	—	598178. 38	2207347 .69	Картометрич еский метод	2.50	—
12128	—	—	598178. 32	2207347 .63	Картометрич еский метод	2.50	—
12129	—	—	598178. 27	2207347 .57	Картометрич еский метод	2.50	—
12130	—	—	598178. 22	2207347 .51	Картометрич еский метод	2.50	—
12131	—	—	598178. 17	2207347 .44	Картометрич еский метод	2.50	—
12132	—	—	598178. 13	2207347 .37	Картометрич еский метод	2.50	—
12133	—	—	598178. 09	2207347 .30	Картометрич еский метод	2.50	—
12134	—	—	598178. 06	2207347 .22	Картометрич еский метод	2.50	—
12135	—	—	598178. 03	2207347 .14	Картометрич еский метод	2.50	—
12136	—	—	598178. 01	2207347 .06	Картометрич еский метод	2.50	—
12137	—	—	598177. 99	2207346 .98	Картометрич еский метод	2.50	—
12138	—	—	598177. 97	2207346 .90	Картометрич еский метод	2.50	—
12139	—	—	598177. 96	2207346 .82	Картометрич еский метод	2.50	—

ГРАФИЧЕСКОЕ ОПИСАНИЕ

местоположения границ населенных пунктов, территориальных зон,
особо охраняемых природных территорий,
зон с особыми условиями использования территории

**населенного пункта станица Павловская Павловского сельского поселения Павловского
района Краснодарского края**

(наименование объекта, местоположение границ которого описано)

Сведения о местоположении измененных (уточненных) границ объекта

1	2	3	4	5	6	7	8
12140	—	—	598177. 96	2207346 .74	Картометрич еский метод	2.50	—
12141	—	—	598177. 96	2207346 .66	Картометрич еский метод	2.50	—
12142	—	—	598177. 97	2207346 .58	Картометрич еский метод	2.50	—
12143	—	—	598177. 98	2207346 .50	Картометрич еский метод	2.50	—
12144	—	—	598178. 00	2207346 .42	Картометрич еский метод	2.50	—
12145	—	—	598178. 02	2207346 .34	Картометрич еский метод	2.50	—
12146	—	—	598178. 04	2207346 .26	Картометрич еский метод	2.50	—
12147	—	—	598178. 07	2207346 .18	Картометрич еский метод	2.50	—
12148	—	—	598178. 11	2207346 .11	Картометрич еский метод	2.50	—
12149	—	—	598178. 15	2207346 .04	Картометрич еский метод	2.50	—
12150	—	—	598178. 20	2207345 .97	Картометрич еский метод	2.50	—
12151	—	—	598178. 24	2207345 .90	Картометрич еский метод	2.50	—
12152	—	—	598178. 30	2207345 .84	Картометрич еский метод	2.50	—
12153	—	—	598178. 35	2207345 .78	Картометрич еский метод	2.50	—
12154	—	—	598178. 41	2207345 .72	Картометрич еский метод	2.50	—
12155	—	—	598178. 48	2207345 .67	Картометрич еский метод	2.50	—
12156	—	—	598178. 54	2207345 .62	Картометрич еский метод	2.50	—
12157	—	—	598178. 61	2207345 .58	Картометрич еский метод	2.50	—
12158	—	—	598178. 69	2207345 .54	Картометрич еский метод	2.50	—
12159	—	—	598178. 76	2207345 .51	Картометрич еский метод	2.50	—
12160	—	—	598178. 84	2207345 .48	Картометрич еский метод	2.50	—
12161	—	—	598178. 92	2207345 .45	Картометрич еский метод	2.50	—
12162	—	—	598178. 99	2207345 .43	Картометрич еский метод	2.50	—

ГРАФИЧЕСКОЕ ОПИСАНИЕ

местоположения границ населенных пунктов, территориальных зон,
особо охраняемых природных территорий,
зон с особыми условиями использования территории

**населенного пункта станица Павловская Павловского сельского поселения Павловского
района Краснодарского края**

(наименование объекта, местоположение границ которого описано)

Сведения о местоположении измененных (уточненных) границ объекта

1	2	3	4	5	6	7	8
12163	—	—	598179. 08	2207345 .42	Картометрич еский метод	2.50	—
12164	—	—	598179. 16	2207345 .41	Картометрич еский метод	2.50	—
12165	—	—	598179. 24	2207345 .40	Картометрич еский метод	2.50	—
12065	—	—	598179. 32	2207345 .40	Картометрич еский метод	2.50	—
12166	—	—	600275. 99	2210028 .48	Картометрич еский метод	2.50	—
12167	—	—	600276. 07	2210028 .49	Картометрич еский метод	2.50	—
12168	—	—	600276. 15	2210028 .50	Картометрич еский метод	2.50	—
12169	—	—	600276. 24	2210028 .51	Картометрич еский метод	2.50	—
12170	—	—	600276. 31	2210028 .53	Картометрич еский метод	2.50	—
12171	—	—	600276. 39	2210028 .56	Картометрич еский метод	2.50	—
12172	—	—	600276. 47	2210028 .59	Картометрич еский метод	2.50	—
12173	—	—	600276. 54	2210028 .62	Картометрич еский метод	2.50	—
12174	—	—	600276. 62	2210028 .66	Картометрич еский метод	2.50	—
12175	—	—	600276. 69	2210028 .70	Картометрич еский метод	2.50	—
12176	—	—	600276. 75	2210028 .75	Картометрич еский метод	2.50	—
12177	—	—	600276. 82	2210028 .80	Картометрич еский метод	2.50	—
12178	—	—	600276. 88	2210028 .86	Картометрич еский метод	2.50	—
12179	—	—	600276. 93	2210028 .92	Картометрич еский метод	2.50	—
12180	—	—	600276. 99	2210028 .98	Картометрич еский метод	2.50	—
12181	—	—	600277. 03	2210029 .05	Картометрич еский метод	2.50	—
12182	—	—	600277. 08	2210029 .12	Картометрич еский метод	2.50	—
12183	—	—	600277. 12	2210029 .19	Картометрич еский метод	2.50	—

ГРАФИЧЕСКОЕ ОПИСАНИЕ

местоположения границ населенных пунктов, территориальных зон,
особо охраняемых природных территорий,
зон с особыми условиями использования территории

**населенного пункта станица Павловская Павловского сельского поселения Павловского
района Краснодарского края**

(наименование объекта, местоположение границ которого описано)

Сведения о местоположении измененных (уточненных) границ объекта

1	2	3	4	5	6	7	8
12184	—	—	600277. 16	2210029 .26	Картометрич еский метод	2.50	—
12185	—	—	600277. 19	2210029 .34	Картометрич еский метод	2.50	—
12186	—	—	600277. 21	2210029 .42	Картометрич еский метод	2.50	—
12187	—	—	600277. 23	2210029 .50	Картометрич еский метод	2.50	—
12188	—	—	600277. 25	2210029 .58	Картометрич еский метод	2.50	—
12189	—	—	600277. 26	2210029 .66	Картометрич еский метод	2.50	—
12190	—	—	600277. 27	2210029 .74	Картометрич еский метод	2.50	—
12191	—	—	600277. 27	2210029 .82	Картометрич еский метод	2.50	—
12192	—	—	600277. 27	2210029 .90	Картометрич еский метод	2.50	—
12193	—	—	600277. 26	2210029 .98	Картометрич еский метод	2.50	—
12194	—	—	600277. 24	2210030 .06	Картометрич еский метод	2.50	—
12195	—	—	600277. 22	2210030 .14	Картометрич еский метод	2.50	—
12196	—	—	600277. 20	2210030 .22	Картометрич еский метод	2.50	—
12197	—	—	600277. 17	2210030 .30	Картометрич еский метод	2.50	—
12198	—	—	600277. 14	2210030 .38	Картометрич еский метод	2.50	—
12199	—	—	600277. 10	2210030 .45	Картометрич еский метод	2.50	—
12200	—	—	600277. 06	2210030 .52	Картометрич еский метод	2.50	—
12201	—	—	600277. 01	2210030 .59	Картометрич еский метод	2.50	—
12202	—	—	600276. 96	2210030 .65	Картометрич еский метод	2.50	—
12203	—	—	600276. 90	2210030 .71	Картометрич еский метод	2.50	—
12204	—	—	600276. 85	2210030 .77	Картометрич еский метод	2.50	—
12205	—	—	600276. 78	2210030 .82	Картометрич еский метод	2.50	—
12206	—	—	600276. 72	2210030 .87	Картометрич еский метод	2.50	—

ГРАФИЧЕСКОЕ ОПИСАНИЕ

местоположения границ населенных пунктов, территориальных зон,
особо охраняемых природных территорий,
зон с особыми условиями использования территории

**населенного пункта станица Павловская Павловского сельского поселения Павловского
района Краснодарского края**

(наименование объекта, местоположение границ которого описано)

Сведения о местоположении измененных (уточненных) границ объекта

1	2	3	4	5	6	7	8
12207	—	—	600276. 65	2210030 .92	Картометрич еский метод	2.50	—
12208	—	—	600276. 58	2210030 .96	Картометрич еский метод	2.50	—
12209	—	—	600276. 51	2210031 .00	Картометрич еский метод	2.50	—
12210	—	—	600276. 43	2210031 .03	Картометрич еский метод	2.50	—
12211	—	—	600276. 35	2210031 .06	Картометрич еский метод	2.50	—
12212	—	—	600276. 28	2210031 .08	Картометрич еский метод	2.50	—
12213	—	—	600276. 19	2210031 .10	Картометрич еский метод	2.50	—
12214	—	—	600276. 11	2210031 .11	Картометрич еский метод	2.50	—
12215	—	—	600276. 03	2210031 .12	Картометрич еский метод	2.50	—
12216	—	—	600275. 95	2210031 .12	Картометрич еский метод	2.50	—
12217	—	—	600275. 87	2210031 .12	Картометрич еский метод	2.50	—
12218	—	—	600275. 79	2210031 .11	Картометрич еский метод	2.50	—
12219	—	—	600275. 71	2210031 .10	Картометрич еский метод	2.50	—
12220	—	—	600275. 62	2210031 .08	Картометрич еский метод	2.50	—
12221	—	—	600275. 55	2210031 .06	Картометрич еский метод	2.50	—
12222	—	—	600275. 47	2210031 .03	Картометрич еский метод	2.50	—
12223	—	—	600275. 39	2210031 .00	Картометрич еский метод	2.50	—
12224	—	—	600275. 32	2210030 .96	Картометрич еский метод	2.50	—
12225	—	—	600275. 25	2210030 .92	Картометрич еский метод	2.50	—
12226	—	—	600275. 18	2210030 .87	Картометрич еский метод	2.50	—
12227	—	—	600275. 12	2210030 .82	Картометрич еский метод	2.50	—
12228	—	—	600275. 05	2210030 .77	Картометрич еский метод	2.50	—
12229	—	—	600275. 00	2210030 .71	Картометрич еский метод	2.50	—

ГРАФИЧЕСКОЕ ОПИСАНИЕ

местоположения границ населенных пунктов, территориальных зон,
особо охраняемых природных территорий,
зон с особыми условиями использования территории

**населенного пункта станица Павловская Павловского сельского поселения Павловского
района Краснодарского края**

(наименование объекта, местоположение границ которого описано)

Сведения о местоположении измененных (уточненных) границ объекта

1	2	3	4	5	6	7	8
12230	—	—	600274. 94	2210030 .65	Картометрич еский метод	2.50	—
12231	—	—	600274. 89	2210030 .59	Картометрич еский метод	2.50	—
12232	—	—	600274. 84	2210030 .52	Картометрич еский метод	2.50	—
12233	—	—	600274. 80	2210030 .45	Картометрич еский метод	2.50	—
12234	—	—	600274. 76	2210030 .38	Картометрич еский метод	2.50	—
12235	—	—	600274. 73	2210030 .30	Картометрич еский метод	2.50	—
12236	—	—	600274. 70	2210030 .22	Картометрич еский метод	2.50	—
12237	—	—	600274. 68	2210030 .14	Картометрич еский метод	2.50	—
12238	—	—	600274. 66	2210030 .06	Картометрич еский метод	2.50	—
12239	—	—	600274. 64	2210029 .98	Картометрич еский метод	2.50	—
12240	—	—	600274. 63	2210029 .90	Картометрич еский метод	2.50	—
12241	—	—	600274. 63	2210029 .82	Картометрич еский метод	2.50	—
12242	—	—	600274. 63	2210029 .74	Картометрич еский метод	2.50	—
12243	—	—	600274. 64	2210029 .66	Картометрич еский метод	2.50	—
12244	—	—	600274. 65	2210029 .58	Картометрич еский метод	2.50	—
12245	—	—	600274. 67	2210029 .50	Картометрич еский метод	2.50	—
12246	—	—	600274. 69	2210029 .42	Картометрич еский метод	2.50	—
12247	—	—	600274. 71	2210029 .34	Картометрич еский метод	2.50	—
12248	—	—	600274. 74	2210029 .26	Картометрич еский метод	2.50	—
12249	—	—	600274. 78	2210029 .19	Картометрич еский метод	2.50	—
12250	—	—	600274. 82	2210029 .12	Картометрич еский метод	2.50	—
12251	—	—	600274. 87	2210029 .05	Картометрич еский метод	2.50	—
12252	—	—	600274. 91	2210028 .98	Картометрич еский метод	2.50	—

ГРАФИЧЕСКОЕ ОПИСАНИЕ

местоположения границ населенных пунктов, территориальных зон,
особо охраняемых природных территорий,
зон с особыми условиями использования территории

**населенного пункта станица Павловская Павловского сельского поселения Павловского
района Краснодарского края**

(наименование объекта, местоположение границ которого описано)

Сведения о местоположении измененных (уточненных) границ объекта

1	2	3	4	5	6	7	8
12253	—	—	600274. 97	2210028 .92	Картометрич еский метод	2.50	—
12254	—	—	600275. 02	2210028 .86	Картометрич еский метод	2.50	—
12255	—	—	600275. 08	2210028 .80	Картометрич еский метод	2.50	—
12256	—	—	600275. 15	2210028 .75	Картометрич еский метод	2.50	—
12257	—	—	600275. 21	2210028 .70	Картометрич еский метод	2.50	—
12258	—	—	600275. 28	2210028 .66	Картометрич еский метод	2.50	—
12259	—	—	600275. 36	2210028 .62	Картометрич еский метод	2.50	—
12260	—	—	600275. 43	2210028 .59	Картометрич еский метод	2.50	—
12261	—	—	600275. 51	2210028 .56	Картометрич еский метод	2.50	—
12262	—	—	600275. 59	2210028 .53	Картометрич еский метод	2.50	—
12263	—	—	600275. 66	2210028 .51	Картометрич еский метод	2.50	—
12264	—	—	600275. 75	2210028 .50	Картометрич еский метод	2.50	—
12265	—	—	600275. 83	2210028 .49	Картометрич еский метод	2.50	—
12266	—	—	600275. 91	2210028 .48	Картометрич еский метод	2.50	—
12166	—	—	600275. 99	2210028 .48	Картометрич еский метод	2.50	—
12267	—	—	598182. 99	2206890 .78	Картометрич еский метод	2.50	—
12268	—	—	598183. 07	2206890 .79	Картометрич еский метод	2.50	—
12269	—	—	598183. 15	2206890 .80	Картометрич еский метод	2.50	—
12270	—	—	598183. 24	2206890 .81	Картометрич еский метод	2.50	—
12271	—	—	598183. 31	2206890 .83	Картометрич еский метод	2.50	—
12272	—	—	598183. 39	2206890 .86	Картометрич еский метод	2.50	—
12273	—	—	598183. 47	2206890 .89	Картометрич еский метод	2.50	—

ГРАФИЧЕСКОЕ ОПИСАНИЕ

местоположения границ населенных пунктов, территориальных зон,
особо охраняемых природных территорий,
зон с особыми условиями использования территории

**населенного пункта станица Павловская Павловского сельского поселения Павловского
района Краснодарского края**

(наименование объекта, местоположение границ которого описано)

Сведения о местоположении измененных (уточненных) границ объекта

1	2	3	4	5	6	7	8
12274	—	—	598183. 54	2206890 .92	Картометрич еский метод	2.50	—
12275	—	—	598183. 62	2206890 .96	Картометрич еский метод	2.50	—
12276	—	—	598183. 69	2206891 .00	Картометрич еский метод	2.50	—
12277	—	—	598183. 75	2206891 .05	Картометрич еский метод	2.50	—
12278	—	—	598183. 82	2206891 .10	Картометрич еский метод	2.50	—
12279	—	—	598183. 88	2206891 .16	Картометрич еский метод	2.50	—
12280	—	—	598183. 93	2206891 .22	Картометрич еский метод	2.50	—
12281	—	—	598183. 99	2206891 .28	Картометрич еский метод	2.50	—
12282	—	—	598184. 03	2206891 .35	Картометрич еский метод	2.50	—
12283	—	—	598184. 08	2206891 .42	Картометрич еский метод	2.50	—
12284	—	—	598184. 12	2206891 .49	Картометрич еский метод	2.50	—
12285	—	—	598184. 16	2206891 .56	Картометрич еский метод	2.50	—
12286	—	—	598184. 19	2206891 .64	Картометрич еский метод	2.50	—
12287	—	—	598184. 21	2206891 .72	Картометрич еский метод	2.50	—
12288	—	—	598184. 23	2206891 .80	Картометрич еский метод	2.50	—
12289	—	—	598184. 25	2206891 .88	Картометрич еский метод	2.50	—
12290	—	—	598184. 26	2206891 .96	Картометрич еский метод	2.50	—
12291	—	—	598184. 27	2206892 .04	Картометрич еский метод	2.50	—
12292	—	—	598184. 27	2206892 .12	Картометрич еский метод	2.50	—
12293	—	—	598184. 27	2206892 .20	Картометрич еский метод	2.50	—
12294	—	—	598184. 26	2206892 .28	Картометрич еский метод	2.50	—
12295	—	—	598184. 24	2206892 .37	Картометрич еский метод	2.50	—
12296	—	—	598184. 22	2206892 .44	Картометрич еский метод	2.50	—

ГРАФИЧЕСКОЕ ОПИСАНИЕ

местоположения границ населенных пунктов, территориальных зон,
особо охраняемых природных территорий,
зон с особыми условиями использования территории

**населенного пункта станица Павловская Павловского сельского поселения Павловского
района Краснодарского края**

(наименование объекта, местоположение границ которого описано)

Сведения о местоположении измененных (уточненных) границ объекта

1	2	3	4	5	6	7	8
12297	—	—	598184. 20	2206892 .52	Картометрич еский метод	2.50	—
12298	—	—	598184. 17	2206892 .60	Картометрич еский метод	2.50	—
12299	—	—	598184. 14	2206892 .67	Картометрич еский метод	2.50	—
12300	—	—	598184. 10	2206892 .75	Картометрич еский метод	2.50	—
12301	—	—	598184. 06	2206892 .82	Картометрич еский метод	2.50	—
12302	—	—	598184. 01	2206892 .89	Картометрич еский метод	2.50	—
12303	—	—	598183. 96	2206892 .95	Картометрич еский метод	2.50	—
12304	—	—	598183. 90	2206893 .01	Картометрич еский метод	2.50	—
12305	—	—	598183. 85	2206893 .07	Картометрич еский метод	2.50	—
12306	—	—	598183. 78	2206893 .12	Картометрич еский метод	2.50	—
12307	—	—	598183. 72	2206893 .17	Картометрич еский метод	2.50	—
12308	—	—	598183. 65	2206893 .22	Картометрич еский метод	2.50	—
12309	—	—	598183. 58	2206893 .26	Картометрич еский метод	2.50	—
12310	—	—	598183. 51	2206893 .30	Картометрич еский метод	2.50	—
12311	—	—	598183. 43	2206893 .33	Картометрич еский метод	2.50	—
12312	—	—	598183. 35	2206893 .36	Картометрич еский метод	2.50	—
12313	—	—	598183. 28	2206893 .38	Картометрич еский метод	2.50	—
12314	—	—	598183. 19	2206893 .40	Картометрич еский метод	2.50	—
12315	—	—	598183. 11	2206893 .41	Картометрич еский метод	2.50	—
12316	—	—	598183. 03	2206893 .42	Картометрич еский метод	2.50	—
12317	—	—	598182. 95	2206893 .42	Картометрич еский метод	2.50	—
12318	—	—	598182. 87	2206893 .42	Картометрич еский метод	2.50	—
12319	—	—	598182. 79	2206893 .41	Картометрич еский метод	2.50	—

ГРАФИЧЕСКОЕ ОПИСАНИЕ

местоположения границ населенных пунктов, территориальных зон,
особо охраняемых природных территорий,
зон с особыми условиями использования территории

**населенного пункта станица Павловская Павловского сельского поселения Павловского
района Краснодарского края**

(наименование объекта, местоположение границ которого описано)

Сведения о местоположении измененных (уточненных) границ объекта

1	2	3	4	5	6	7	8
12320	—	—	598182. 70	2206893 .40	Картометрич еский метод	2.50	—
12321	—	—	598182. 62	2206893 .38	Картометрич еский метод	2.50	—
12322	—	—	598182. 55	2206893 .36	Картометрич еский метод	2.50	—
12323	—	—	598182. 47	2206893 .33	Картометрич еский метод	2.50	—
12324	—	—	598182. 39	2206893 .30	Картометрич еский метод	2.50	—
12325	—	—	598182. 32	2206893 .26	Картометрич еский метод	2.50	—
12326	—	—	598182. 25	2206893 .22	Картометрич еский метод	2.50	—
12327	—	—	598182. 18	2206893 .17	Картометрич еский метод	2.50	—
12328	—	—	598182. 12	2206893 .12	Картометрич еский метод	2.50	—
12329	—	—	598182. 05	2206893 .07	Картометрич еский метод	2.50	—
12330	—	—	598182. 00	2206893 .01	Картометрич еский метод	2.50	—
12331	—	—	598181. 94	2206892 .95	Картометрич еский метод	2.50	—
12332	—	—	598181. 89	2206892 .89	Картометрич еский метод	2.50	—
12333	—	—	598181. 84	2206892 .82	Картометрич еский метод	2.50	—
12334	—	—	598181. 80	2206892 .75	Картометрич еский метод	2.50	—
12335	—	—	598181. 76	2206892 .67	Картометрич еский метод	2.50	—
12336	—	—	598181. 73	2206892 .60	Картометрич еский метод	2.50	—
12337	—	—	598181. 70	2206892 .52	Картометрич еский метод	2.50	—
12338	—	—	598181. 68	2206892 .44	Картометрич еский метод	2.50	—
12339	—	—	598181. 66	2206892 .37	Картометрич еский метод	2.50	—
12340	—	—	598181. 64	2206892 .28	Картометрич еский метод	2.50	—
12341	—	—	598181. 63	2206892 .20	Картометрич еский метод	2.50	—
12342	—	—	598181. 63	2206892 .12	Картометрич еский метод	2.50	—

ГРАФИЧЕСКОЕ ОПИСАНИЕ

местоположения границ населенных пунктов, территориальных зон,
особо охраняемых природных территорий,
зон с особыми условиями использования территории

**населенного пункта станица Павловская Павловского сельского поселения Павловского
района Краснодарского края**

(наименование объекта, местоположение границ которого описано)

Сведения о местоположении измененных (уточненных) границ объекта

1	2	3	4	5	6	7	8
12343	—	—	598181. 63	2206892 .04	Картометрич еский метод	2.50	—
12344	—	—	598181. 64	2206891 .96	Картометрич еский метод	2.50	—
12345	—	—	598181. 65	2206891 .88	Картометрич еский метод	2.50	—
12346	—	—	598181. 67	2206891 .80	Картометрич еский метод	2.50	—
12347	—	—	598181. 69	2206891 .72	Картометрич еский метод	2.50	—
12348	—	—	598181. 71	2206891 .64	Картометрич еский метод	2.50	—
12349	—	—	598181. 74	2206891 .56	Картометрич еский метод	2.50	—
12350	—	—	598181. 78	2206891 .49	Картометрич еский метод	2.50	—
12351	—	—	598181. 82	2206891 .42	Картометрич еский метод	2.50	—
12352	—	—	598181. 87	2206891 .35	Картометрич еский метод	2.50	—
12353	—	—	598181. 91	2206891 .28	Картометрич еский метод	2.50	—
12354	—	—	598181. 97	2206891 .22	Картометрич еский метод	2.50	—
12355	—	—	598182. 02	2206891 .16	Картометрич еский метод	2.50	—
12356	—	—	598182. 08	2206891 .10	Картометрич еский метод	2.50	—
12357	—	—	598182. 15	2206891 .05	Картометрич еский метод	2.50	—
12358	—	—	598182. 21	2206891 .00	Картометрич еский метод	2.50	—
12359	—	—	598182. 28	2206890 .96	Картометрич еский метод	2.50	—
12360	—	—	598182. 36	2206890 .92	Картометрич еский метод	2.50	—
12361	—	—	598182. 43	2206890 .89	Картометрич еский метод	2.50	—
12362	—	—	598182. 51	2206890 .86	Картометрич еский метод	2.50	—
12363	—	—	598182. 59	2206890 .83	Картометрич еский метод	2.50	—
12364	—	—	598182. 66	2206890 .81	Картометрич еский метод	2.50	—
12365	—	—	598182. 75	2206890 .80	Картометрич еский метод	2.50	—

ГРАФИЧЕСКОЕ ОПИСАНИЕ

местоположения границ населенных пунктов, территориальных зон,
особо охраняемых природных территорий,
зон с особыми условиями использования территории

**населенного пункта станица Павловская Павловского сельского поселения Павловского
района Краснодарского края**

(наименование объекта, местоположение границ которого описано)

Сведения о местоположении измененных (уточненных) границ объекта

1	2	3	4	5	6	7	8
12366	—	—	598182. 83	2206890 .79	Картометрич еский метод	2.50	—
12367	—	—	598182. 91	2206890 .78	Картометрич еский метод	2.50	—
12267	—	—	598182. 99	2206890 .78	Картометрич еский метод	2.50	—
12368	—	—	598221. 32	2205096 .34	Картометрич еский метод	2.50	—
12369	—	—	598221. 31	2205096 .42	Картометрич еский метод	2.50	—
12370	—	—	598221. 29	2205096 .50	Картометрич еский метод	2.50	—
12371	—	—	598221. 27	2205096 .58	Картометрич еский метод	2.50	—
12372	—	—	598221. 25	2205096 .66	Картометрич еский метод	2.50	—
12373	—	—	598221. 22	2205096 .74	Картометрич еский метод	2.50	—
12374	—	—	598221. 19	2205096 .82	Картометрич еский метод	2.50	—
12375	—	—	598221. 15	2205096 .89	Картометрич еский метод	2.50	—
12376	—	—	598221. 11	2205096 .96	Картометрич еский метод	2.50	—
12377	—	—	598221. 06	2205097 .03	Картометрич еский метод	2.50	—
12378	—	—	598221. 01	2205097 .09	Картометрич еский метод	2.50	—
12379	—	—	598220. 95	2205097 .15	Картометрич еский метод	2.50	—
12380	—	—	598220. 90	2205097 .21	Картометрич еский метод	2.50	—
12381	—	—	598220. 83	2205097 .26	Картометрич еский метод	2.50	—
12382	—	—	598220. 77	2205097 .31	Картометрич еский метод	2.50	—
12383	—	—	598220. 70	2205097 .36	Картометрич еский метод	2.50	—
12384	—	—	598220. 63	2205097 .40	Картометрич еский метод	2.50	—
12385	—	—	598220. 56	2205097 .44	Картометрич еский метод	2.50	—
12386	—	—	598220. 48	2205097 .47	Картометрич еский метод	2.50	—

ГРАФИЧЕСКОЕ ОПИСАНИЕ

местоположения границ населенных пунктов, территориальных зон,
особо охраняемых природных территорий,
зон с особыми условиями использования территории

**населенного пункта станица Павловская Павловского сельского поселения Павловского
района Краснодарского края**

(наименование объекта, местоположение границ которого описано)

Сведения о местоположении измененных (уточненных) границ объекта

1	2	3	4	5	6	7	8
12387	—	—	598220. 40	2205097 .50	Картометрич еский метод	2.50	—
12388	—	—	598220. 33	2205097 .52	Картометрич еский метод	2.50	—
12389	—	—	598220. 24	2205097 .54	Картометрич еский метод	2.50	—
12390	—	—	598220. 16	2205097 .55	Картометрич еский метод	2.50	—
12391	—	—	598220. 08	2205097 .56	Картометрич еский метод	2.50	—
12392	—	—	598220. 00	2205097 .56	Картометрич еский метод	2.50	—
12393	—	—	598219. 92	2205097 .56	Картометрич еский метод	2.50	—
12394	—	—	598219. 84	2205097 .55	Картометрич еский метод	2.50	—
12395	—	—	598219. 76	2205097 .54	Картометрич еский метод	2.50	—
12396	—	—	598219. 67	2205097 .52	Картометрич еский метод	2.50	—
12397	—	—	598219. 60	2205097 .50	Картометрич еский метод	2.50	—
12398	—	—	598219. 52	2205097 .47	Картометрич еский метод	2.50	—
12399	—	—	598219. 44	2205097 .44	Картометрич еский метод	2.50	—
12400	—	—	598219. 37	2205097 .40	Картометрич еский метод	2.50	—
12401	—	—	598219. 30	2205097 .36	Картометрич еский метод	2.50	—
12402	—	—	598219. 23	2205097 .31	Картометрич еский метод	2.50	—
12403	—	—	598219. 17	2205097 .26	Картометрич еский метод	2.50	—
12404	—	—	598219. 10	2205097 .21	Картометрич еский метод	2.50	—
12405	—	—	598219. 05	2205097 .15	Картометрич еский метод	2.50	—
12406	—	—	598218. 99	2205097 .09	Картометрич еский метод	2.50	—
12407	—	—	598218. 94	2205097 .03	Картометрич еский метод	2.50	—
12408	—	—	598218. 89	2205096 .96	Картометрич еский метод	2.50	—
12409	—	—	598218. 85	2205096 .89	Картометрич еский метод	2.50	—

ГРАФИЧЕСКОЕ ОПИСАНИЕ

местоположения границ населенных пунктов, территориальных зон,
особо охраняемых природных территорий,
зон с особыми условиями использования территории

**населенного пункта станица Павловская Павловского сельского поселения Павловского
района Краснодарского края**

(наименование объекта, местоположение границ которого описано)

Сведения о местоположении измененных (уточненных) границ объекта

1	2	3	4	5	6	7	8
12410	—	—	598218. 81	2205096 .82	Картометрич еский метод	2.50	—
12411	—	—	598218. 78	2205096 .74	Картометрич еский метод	2.50	—
12412	—	—	598218. 75	2205096 .66	Картометрич еский метод	2.50	—
12413	—	—	598218. 73	2205096 .58	Картометрич еский метод	2.50	—
12414	—	—	598218. 71	2205096 .50	Картометрич еский метод	2.50	—
12415	—	—	598218. 69	2205096 .42	Картометрич еский метод	2.50	—
12416	—	—	598218. 68	2205096 .34	Картометрич еский метод	2.50	—
12417	—	—	598218. 68	2205096 .26	Картометрич еский метод	2.50	—
12418	—	—	598218. 68	2205096 .18	Картометрич еский метод	2.50	—
12419	—	—	598218. 69	2205096 .10	Картометрич еский метод	2.50	—
12420	—	—	598218. 70	2205096 .02	Картометрич еский метод	2.50	—
12421	—	—	598218. 72	2205095 .94	Картометрич еский метод	2.50	—
12422	—	—	598218. 74	2205095 .86	Картометрич еский метод	2.50	—
12423	—	—	598218. 76	2205095 .78	Картометрич еский метод	2.50	—
12424	—	—	598218. 79	2205095 .70	Картометрич еский метод	2.50	—
12425	—	—	598218. 83	2205095 .63	Картометрич еский метод	2.50	—
12426	—	—	598218. 87	2205095 .56	Картометрич еский метод	2.50	—
12427	—	—	598218. 92	2205095 .49	Картометрич еский метод	2.50	—
12428	—	—	598218. 96	2205095 .42	Картометрич еский метод	2.50	—
12429	—	—	598219. 02	2205095 .36	Картометрич еский метод	2.50	—
12430	—	—	598219. 07	2205095 .30	Картометрич еский метод	2.50	—
12431	—	—	598219. 13	2205095 .24	Картометрич еский метод	2.50	—
12432	—	—	598219. 20	2205095 .19	Картометрич еский метод	2.50	—

ГРАФИЧЕСКОЕ ОПИСАНИЕ

местоположения границ населенных пунктов, территориальных зон,
особо охраняемых природных территорий,
зон с особыми условиями использования территории

**населенного пункта станица Павловская Павловского сельского поселения Павловского
района Краснодарского края**

(наименование объекта, местоположение границ которого описано)

Сведения о местоположении измененных (уточненных) границ объекта

1	2	3	4	5	6	7	8
12433	—	—	598219. 26	2205095 .14	Картометрич еский метод	2.50	—
12434	—	—	598219. 33	2205095 .10	Картометрич еский метод	2.50	—
12435	—	—	598219. 41	2205095 .06	Картометрич еский метод	2.50	—
12436	—	—	598219. 48	2205095 .03	Картометрич еский метод	2.50	—
12437	—	—	598219. 56	2205095 .00	Картометрич еский метод	2.50	—
12438	—	—	598219. 64	2205094 .97	Картометрич еский метод	2.50	—
12439	—	—	598219. 71	2205094 .95	Картометрич еский метод	2.50	—
12440	—	—	598219. 80	2205094 .94	Картометрич еский метод	2.50	—
12441	—	—	598219. 88	2205094 .93	Картометрич еский метод	2.50	—
12442	—	—	598219. 96	2205094 .92	Картометрич еский метод	2.50	—
12443	—	—	598220. 04	2205094 .92	Картометрич еский метод	2.50	—
12444	—	—	598220. 12	2205094 .93	Картометрич еский метод	2.50	—
12445	—	—	598220. 20	2205094 .94	Картометрич еский метод	2.50	—
12446	—	—	598220. 28	2205094 .95	Картометрич еский метод	2.50	—
12447	—	—	598220. 36	2205094 .97	Картометрич еский метод	2.50	—
12448	—	—	598220. 44	2205095 .00	Картометрич еский метод	2.50	—
12449	—	—	598220. 52	2205095 .03	Картометрич еский метод	2.50	—
12450	—	—	598220. 59	2205095 .06	Картометрич еский метод	2.50	—
12451	—	—	598220. 67	2205095 .10	Картометрич еский метод	2.50	—
12452	—	—	598220. 74	2205095 .14	Картометрич еский метод	2.50	—
12453	—	—	598220. 80	2205095 .19	Картометрич еский метод	2.50	—
12454	—	—	598220. 87	2205095 .24	Картометрич еский метод	2.50	—
12455	—	—	598220. 93	2205095 .30	Картометрич еский метод	2.50	—

ГРАФИЧЕСКОЕ ОПИСАНИЕ

местоположения границ населенных пунктов, территориальных зон,
особо охраняемых природных территорий,
зон с особыми условиями использования территории

**населенного пункта станица Павловская Павловского сельского поселения Павловского
района Краснодарского края**

(наименование объекта, местоположение границ которого описано)

Сведения о местоположении измененных (уточненных) границ объекта

1	2	3	4	5	6	7	8
12456	—	—	598220. 98	2205095 .36	Картометрич еский метод	2.50	—
12457	—	—	598221. 04	2205095 .42	Картометрич еский метод	2.50	—
12458	—	—	598221. 08	2205095 .49	Картометрич еский метод	2.50	—
12459	—	—	598221. 13	2205095 .56	Картометрич еский метод	2.50	—
12460	—	—	598221. 17	2205095 .63	Картометрич еский метод	2.50	—
12461	—	—	598221. 21	2205095 .70	Картометрич еский метод	2.50	—
12462	—	—	598221. 24	2205095 .78	Картометрич еский метод	2.50	—
12463	—	—	598221. 26	2205095 .86	Картометрич еский метод	2.50	—
12464	—	—	598221. 28	2205095 .94	Картометрич еский метод	2.50	—
12465	—	—	598221. 30	2205096 .02	Картометрич еский метод	2.50	—
12466	—	—	598221. 31	2205096 .10	Картометрич еский метод	2.50	—
12467	—	—	598221. 32	2205096 .18	Картометрич еский метод	2.50	—
12468	—	—	598221. 32	2205096 .26	Картометрич еский метод	2.50	—
12368	—	—	598221. 32	2205096 .34	Картометрич еский метод	2.50	—
12469	—	—	594929. 14	2212933 .06	Картометрич еский метод	2.50	—
12470	—	—	594960. 22	2213303 .93	Картометрич еский метод	2.50	—
12471	—	—	594951. 04	2213435 .92	Картометрич еский метод	2.50	—
12472	—	—	594942. 64	2213556 .66	Картометрич еский метод	2.50	—
12473	—	—	594939. 10	2213607 .54	Картометрич еский метод	2.50	—
12474	—	—	594963. 11	2213716 .74	Картометрич еский метод	2.50	—
12475	—	—	594966. 83	2213733 .69	Картометрич еский метод	2.50	—
12476	—	—	594564. 18	2213933 .93	Картометрич еский метод	2.50	—

ГРАФИЧЕСКОЕ ОПИСАНИЕ

местоположения границ населенных пунктов, территориальных зон,
особо охраняемых природных территорий,
зон с особыми условиями использования территории

**населенного пункта станица Павловская Павловского сельского поселения Павловского
района Краснодарского края**

(наименование объекта, местоположение границ которого описано)

Сведения о местоположении измененных (уточненных) границ объекта

1	2	3	4	5	6	7	8
12477	—	—	594406. 40	2214013 .60	Картометрич еский метод	2.50	—
12478	—	—	594281. 40	2214058 .70	Картометрич еский метод	2.50	—
12479	—	—	594082. 00	2214094 .30	Картометрич еский метод	2.50	—
12480	—	—	593851. 50	2214206 .05	Картометрич еский метод	2.50	—
12481	—	—	593851. 28	2214200 .08	Картометрич еский метод	2.50	—
12482	—	—	593860. 82	2213335 .43	Картометрич еский метод	2.50	—
12483	—	—	594556. 26	2213352 .10	Картометрич еский метод	2.50	—
12484	—	—	594556. 18	2213341 .84	Картометрич еский метод	2.50	—
12485	—	—	593861. 80	2213313 .98	Картометрич еский метод	2.50	—
12486	—	—	593867. 10	2212916 .72	Картометрич еский метод	2.50	—
12469	—	—	594929. 14	2212933 .06	Картометрич еский метод	2.50	—
12487	—	—	596769. 83	2205026 .88	Картометрич еский метод	2.50	—
12488	—	—	596795. 14	2205055 .45	Картометрич еский метод	2.50	—
12489	—	—	596794. 69	2205077 .16	Картометрич еский метод	2.50	—
12490	—	—	596791. 40	2205308 .60	Картометрич еский метод	2.50	—
12491	—	—	596789. 75	2205452 .51	Картометрич еский метод	2.50	—
12492	—	—	596786. 46	2205672 .22	Картометрич еский метод	2.50	—
12493	—	—	596784. 01	2205891 .41	Картометрич еский метод	2.50	—
12494	—	—	596781. 28	2205979 .58	Картометрич еский метод	2.50	—
12495	—	—	596779. 99	2206006 .06	Картометрич еский метод	2.50	—
12496	—	—	596775. 24	2206015 .76	Картометрич еский метод	2.50	—
12497	—	—	596769. 47	2206015 .80	Картометрич еский метод	2.50	—

ГРАФИЧЕСКОЕ ОПИСАНИЕ

местоположения границ населенных пунктов, территориальных зон,
особо охраняемых природных территорий,
зон с особыми условиями использования территории

**населенного пункта станица Павловская Павловского сельского поселения Павловского
района Краснодарского края**

(наименование объекта, местоположение границ которого описано)

Сведения о местоположении измененных (уточненных) границ объекта

1	2	3	4	5	6	7	8
12498	—	—	596614. 01	2206012 .35	Картометрич еский метод	2.50	—
12499	—	—	596455. 90	2206011 .33	Картометрич еский метод	2.50	—
12500	—	—	596173. 52	2206006 .54	Картометрич еский метод	2.50	—
12501	—	—	595896. 75	2206008 .04	Картометрич еский метод	2.50	—
12502	—	—	595800. 92	2206006 .64	Картометрич еский метод	2.50	—
12503	—	—	595789. 00	2206006 .45	Картометрич еский метод	2.50	—
12504	—	—	595728. 57	2206005 .56	Картометрич еский метод	2.50	—
12505	—	—	595599. 89	2206002 .53	Картометрич еский метод	2.50	—
12506	—	—	595591. 32	2205875 .76	Картометрич еский метод	2.50	—
12507	—	—	595583. 73	2205625 .90	Картометрич еский метод	2.50	—
12508	—	—	595619. 23	2205440 .38	Картометрич еский метод	2.50	—
12509	—	—	595674. 13	2205392 .87	Картометрич еский метод	2.50	—
12510	—	—	595676. 34	2205322 .21	Картометрич еский метод	2.50	—
12511	—	—	595705. 35	2205257 .76	Картометрич еский метод	2.50	—
12512	—	—	595735. 71	2205218 .17	Картометрич еский метод	2.50	—
12513	—	—	595787. 93	2205197 .19	Картометрич еский метод	2.50	—
12514	—	—	595846. 48	2205192 .85	Картометрич еский метод	2.50	—
12515	—	—	595878. 29	2205189 .96	Картометрич еский метод	2.50	—
12516	—	—	595954. 32	2205196 .36	Картометрич еский метод	2.50	—
12517	—	—	595995. 07	2205201 .28	Картометрич еский метод	2.50	—
12518	—	—	596193. 19	2205238 .97	Картометрич еский метод	2.50	—
12519	—	—	596194. 14	2205038 .15	Картометрич еский метод	2.50	—
12487	—	—	596769. 83	2205026 .88	Картометрич еский метод	2.50	—

ГРАФИЧЕСКОЕ ОПИСАНИЕ

местоположения границ населенных пунктов, территориальных зон,
особо охраняемых природных территорий,
зон с особыми условиями использования территории

**населенного пункта станица Павловская Павловского сельского поселения Павловского
района Краснодарского края**

(наименование объекта, местоположение границ которого описано)

Сведения о местоположении измененных (уточненных) границ объекта

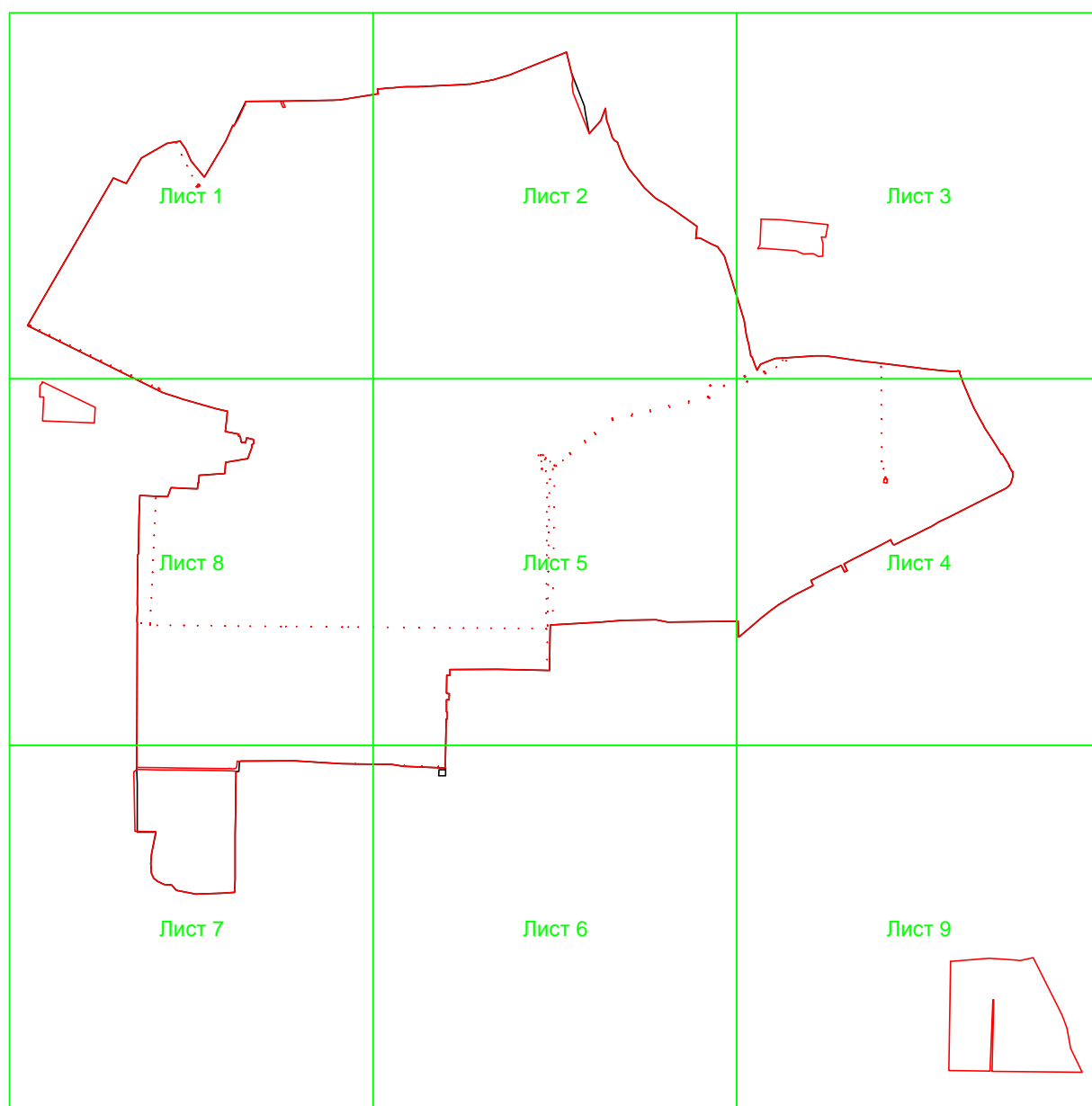
1	2	3	4	5	6	7	8
12520	—	—	602146. 65	2211100 .47	Картометрич еский метод	2.50	—
12521	—	—	602140. 29	2211288 .65	Картометрич еский метод	2.50	—
12522	—	—	602093. 25	2211745 .03	Картометрич еский метод	2.50	—
12523	—	—	601969. 21	2211723 .81	Картометрич еский метод	2.50	—
12524	—	—	601972. 74	2211681 .47	Картометрич еский метод	2.50	—
12525	—	—	601904. 86	2211698 .50	Картометрич еский метод	2.50	—
12526	—	—	601785. 81	2211695 .10	Картометрич еский метод	2.50	—
12527	—	—	601783. 88	2211653 .15	Картометрич еский метод	2.50	—
12528	—	—	601806. 66	2211614 .29	Картометрич еский метод	2.50	—
12529	—	—	601809. 73	2211596 .35	Картометрич еский метод	2.50	—
12530	—	—	601807. 46	2211508 .14	Картометрич еский метод	2.50	—
12531	—	—	601837. 05	2211437 .99	Картометрич еский метод	2.50	—
12532	—	—	601863. 49	2211104 .55	Картометрич еский метод	2.50	—
12533	—	—	601858. 63	2211067 .55	Картометрич еский метод	2.50	—
12534	—	—	601898. 06	2211089 .13	Картометрич еский метод	2.50	—
12520	—	—	602146. 65	2211100 .47	Картометрич еский метод	2.50	—
12535	—	—	600553. 63	2204140 .26	Картометрич еский метод	2.50	—
12536	—	—	600564. 67	2204141 .61	Картометрич еский метод	2.50	—
12537	—	—	600316. 41	2204650 .80	Картометрич еский метод	2.50	—
12538	—	—	600163. 70	2204644 .12	Картометрич еский метод	2.50	—
12539	—	—	600167. 18	2204564 .23	Картометрич еский метод	2.50	—
12540	—	—	600185. 48	2204144 .60	Картометрич еский метод	2.50	—

ГРАФИЧЕСКОЕ ОПИСАНИЕ

местоположения границ населенных пунктов, территориальных зон,
особо охраняемых природных территорий,
зон с особыми условиями использования территории

**населенного пункта станица Павловская Павловского сельского поселения Павловского
района Краснодарского края**

(наименование объекта, местоположение границ которого описано)

План границ объекта**Основной лист**

Масштаб 1: 66000

Используемые условные знаки и обозначения:



— область выносного листа,

ГРАФИЧЕСКОЕ ОПИСАНИЕ

местоположения границ населенных пунктов, территориальных зон,
особо охраняемых природных территорий,
зон с особыми условиями использования территории

**населенного пункта станица Павловская Павловского сельского поселения Павловского
района Краснодарского края**

(наименование объекта, местоположение границ которого описано)

План границ объекта**23**

– номер выносного листа.

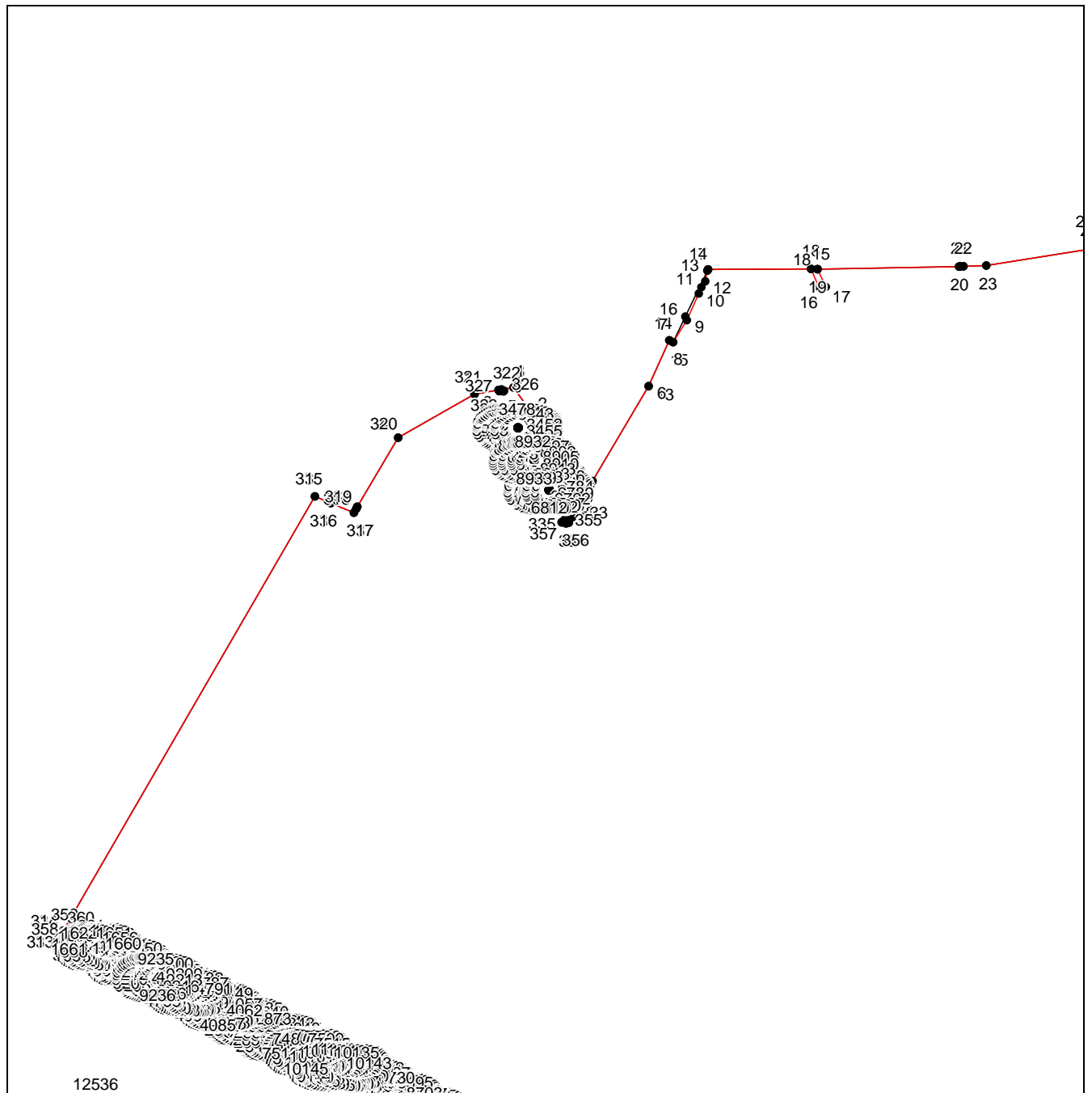
Остальные используемые условные знаки и обозначения приведены на отдельной странице в конце раздела.

ГРАФИЧЕСКОЕ ОПИСАНИЕ

местоположения границ населенных пунктов, территориальных зон,
особо охраняемых природных территорий,
зон с особыми условиями использования территории

**населенного пункта станица Павловская Павловского сельского поселения Павловского
района Краснодарского края**

(наименование объекта, местоположение границ которого описано)

План границ объекта**Выносной лист №1**

Масштаб 1:20000

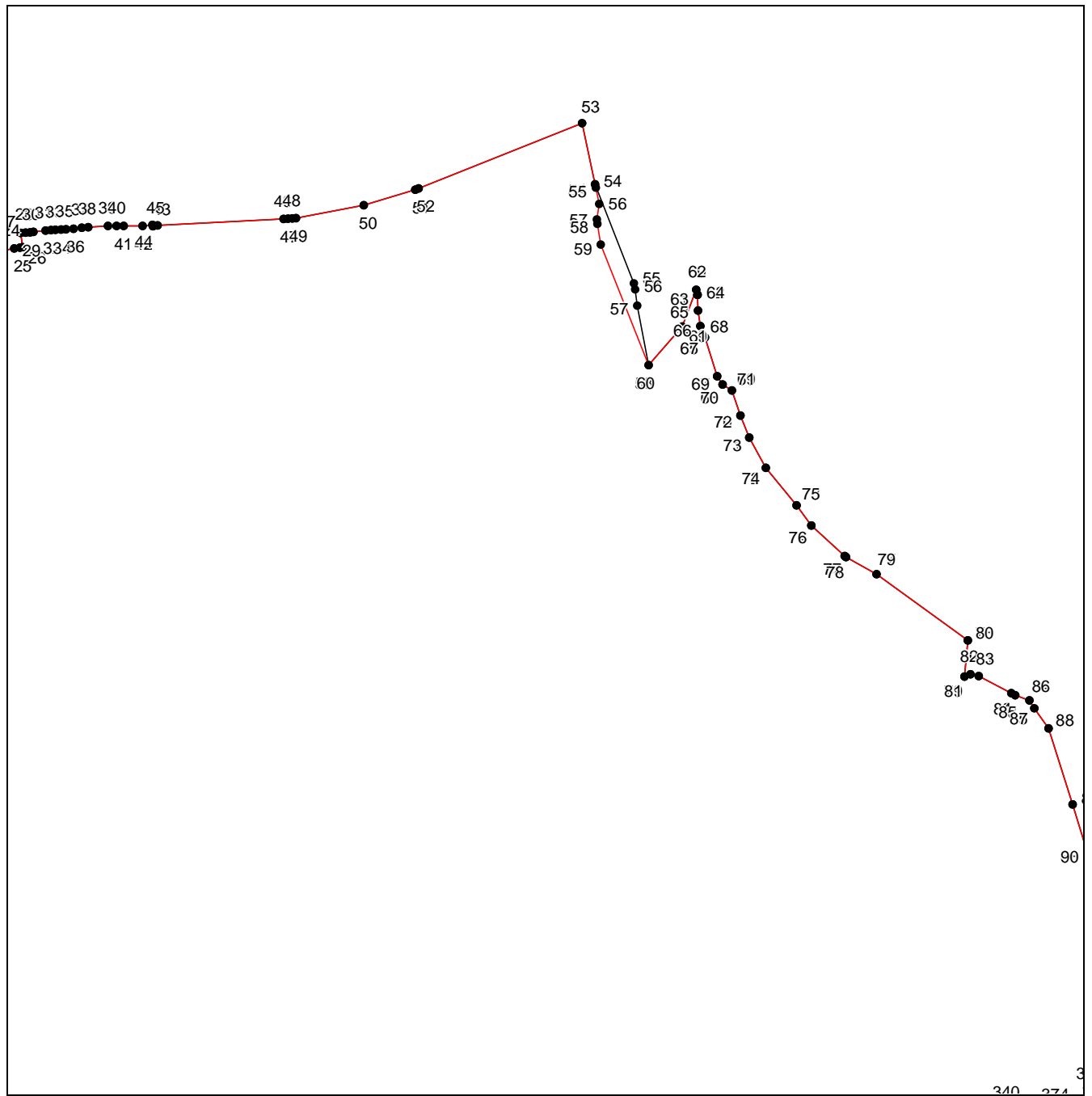
Используемые условные знаки и обозначения приведены на отдельной странице в конце раздела.

ГРАФИЧЕСКОЕ ОПИСАНИЕ

местоположения границ населенных пунктов, территориальных зон,
особо охраняемых природных территорий,
зон с особыми условиями использования территории

**населенного пункта станица Павловская Павловского сельского поселения Павловского
района Краснодарского края**

(наименование объекта, местоположение границ которого описано)

План границ объекта**Выносной лист №2**

Масштаб 1:20000

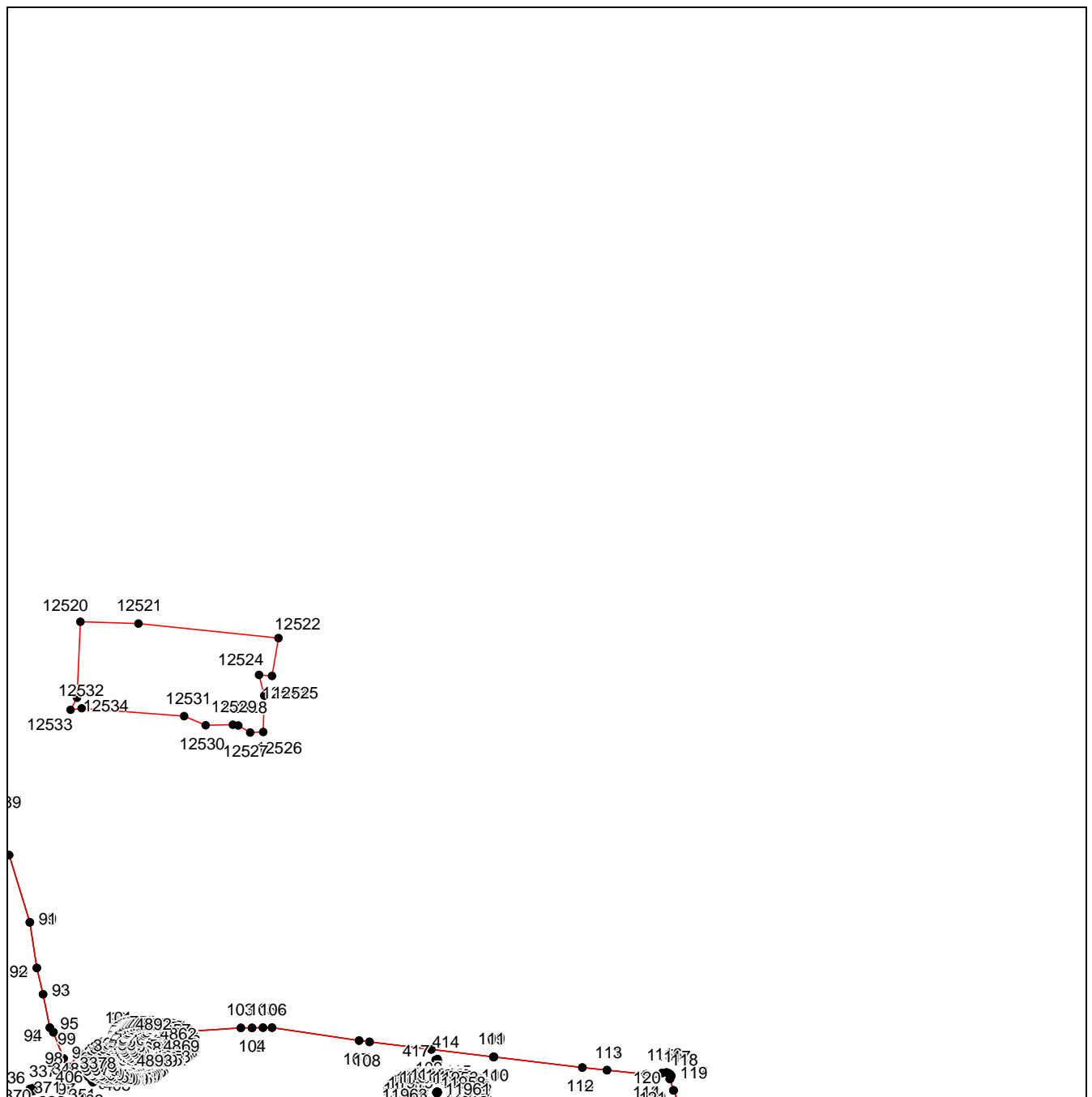
Используемые условные знаки и обозначения приведены на отдельной странице в конце раздела.

ГРАФИЧЕСКОЕ ОПИСАНИЕ

местоположения границ населенных пунктов, территориальных зон,
особо охраняемых природных территорий,
зон с особыми условиями использования территории

**населенного пункта станица Павловская Павловского сельского поселения Павловского
района Краснодарского края**

(наименование объекта, местоположение границ которого описано)

План границ объекта**Выносной лист №3**

Масштаб 1:20000


Используемые условные знаки и обозначения приведены на отдельной странице в конце раздела.

ГРАФИЧЕСКОЕ ОПИСАНИЕ

местоположения границ населенных пунктов, территориальных зон,
особо охраняемых природных территорий,
зон с особыми условиями использования территории

**населенного пункта станица Павловская Павловского сельского поселения Павловского
района Краснодарского края**

(наименование объекта, местоположение границ которого описано)

План границ объекта**Выносной лист №4**

Масштаб 1:20000


Используемые условные знаки и обозначения приведены на отдельной странице в конце раздела.

ГРАФИЧЕСКОЕ ОПИСАНИЕ

местоположения границ населенных пунктов, территориальных зон,
особо охраняемых природных территорий,
зон с особыми условиями использования территории

**населенного пункта станица Павловская Павловского сельского поселения Павловского
района Краснодарского края**

(наименование объекта, местоположение границ которого описано)

План границ объекта**Выносной лист №6**

Масштаб 1:20000

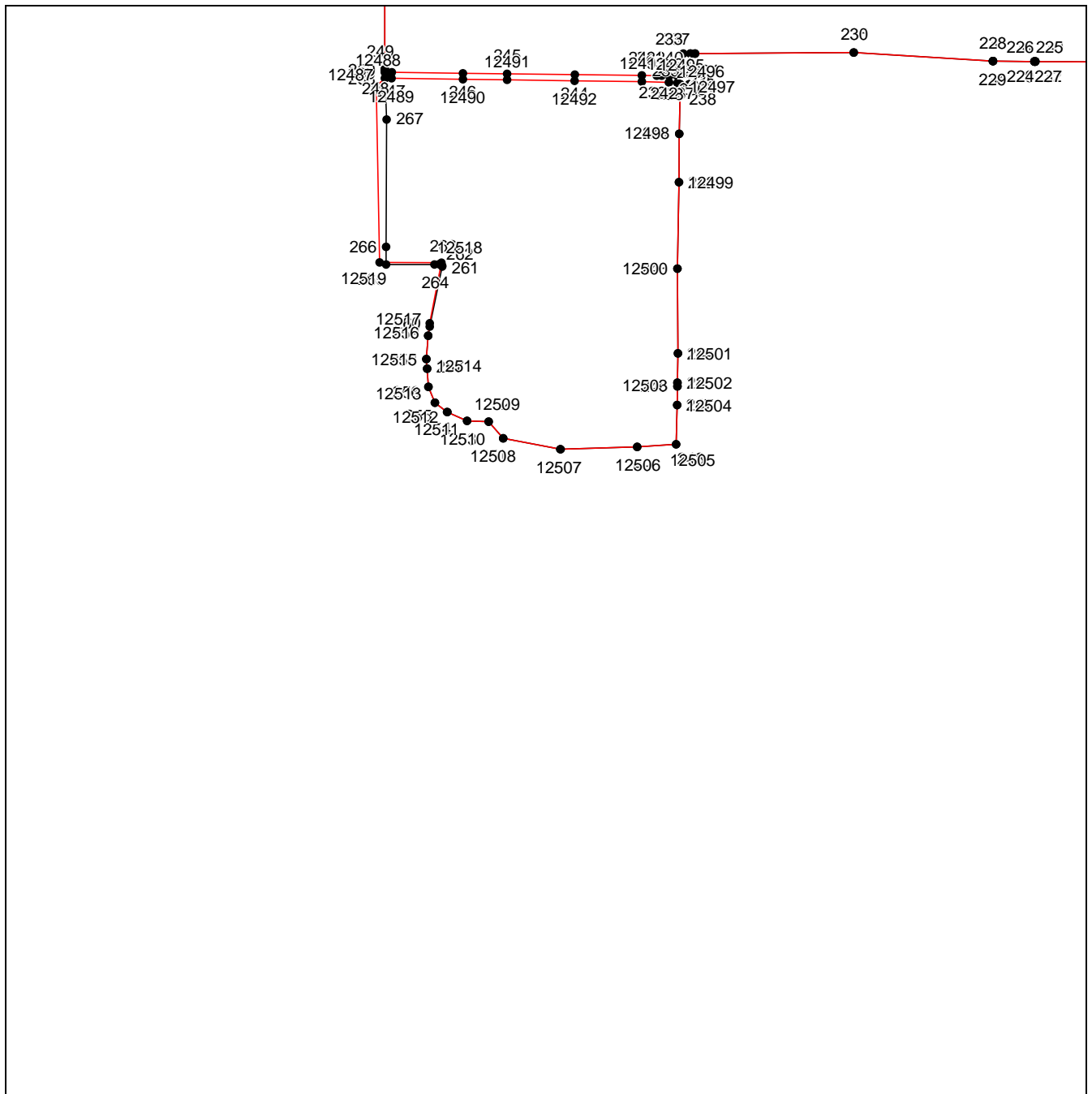
Используемые условные знаки и обозначения приведены на отдельной странице в конце раздела.

ГРАФИЧЕСКОЕ ОПИСАНИЕ

местоположения границ населенных пунктов, территориальных зон,
особо охраняемых природных территорий,
зон с особыми условиями использования территории

**населенного пункта станица Павловская Павловского сельского поселения Павловского
района Краснодарского края**

(наименование объекта, местоположение границ которого описано)

План границ объекта**Выносной лист №7**

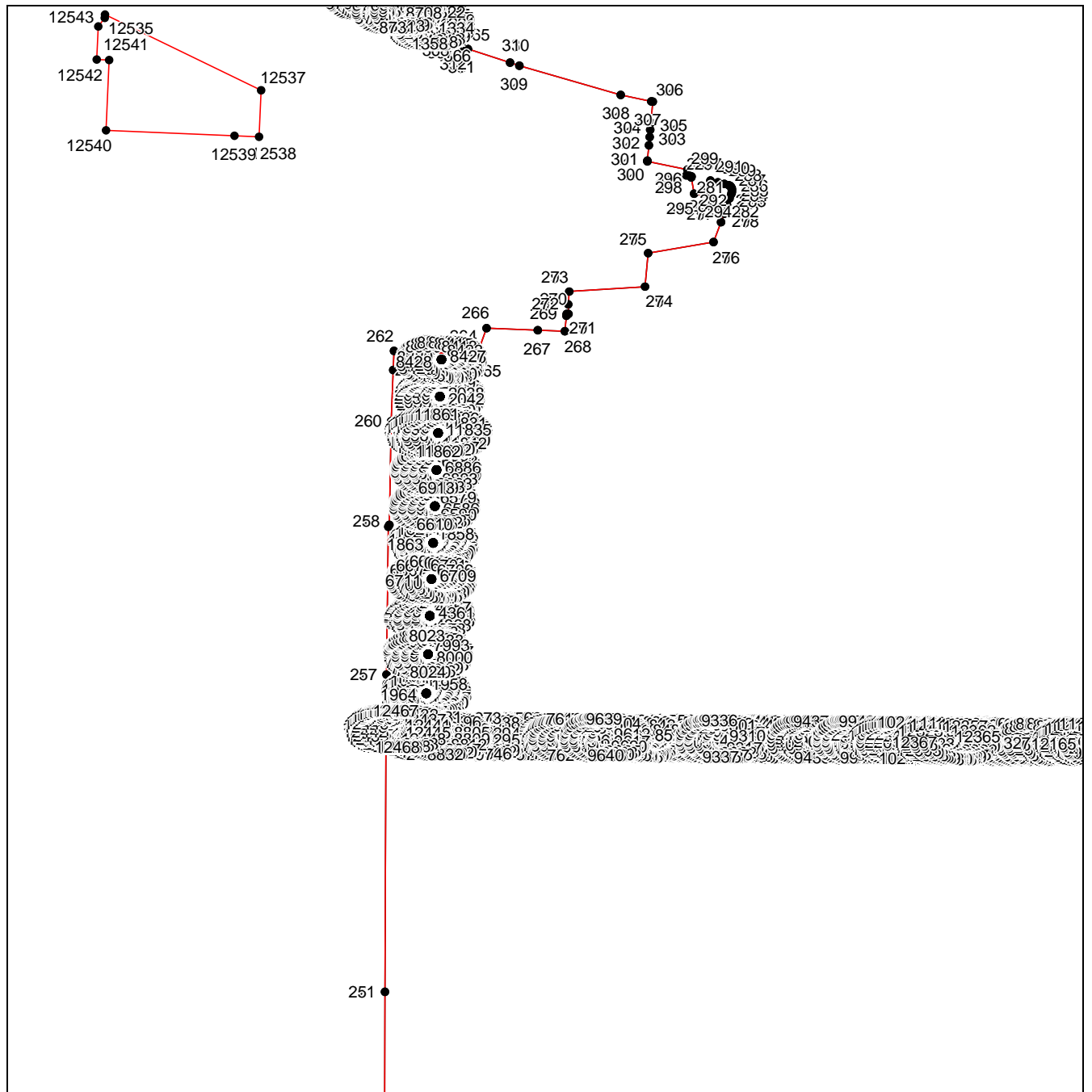
Масштаб 1:20000

Используемые условные знаки и обозначения приведены на отдельной странице в конце раздела.

ГРАФИЧЕСКОЕ ОПИСАНИЕ
местоположения границ населенных пунктов, территориальных зон,
особо охраняемых природных территорий,
зон с особыми условиями использования территории
населенного пункта станица Павловская Павловского сельского поселения Павловского
района Краснодарского края
(наименование объекта, местоположение границ которого описано)

План границ объекта

Выносной лист №8



Масштаб 1:20000

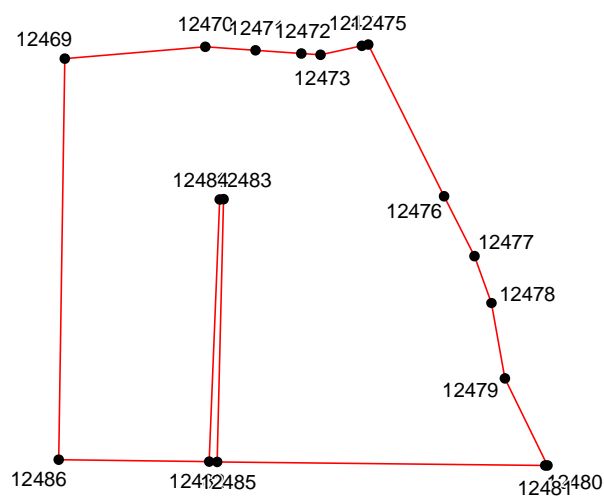
Используемые условные знаки и обозначения приведены на отдельной странице в конце раздела.

ГРАФИЧЕСКОЕ ОПИСАНИЕ

местоположения границ населенных пунктов, территориальных зон,
особо охраняемых природных территорий,
зон с особыми условиями использования территории

**населенного пункта станица Павловская Павловского сельского поселения Павловского
района Краснодарского края**

(наименование объекта, местоположение границ которого описано)

План границ объекта**Выносной лист №9**

Масштаб 1:20000

Используемые условные знаки и обозначения приведены на отдельной странице в конце раздела.






ГРАФИЧЕСКОЕ ОПИСАНИЕ

местоположения границ населенных пунктов, территориальных зон,
особо охраняемых природных территорий,
зон с особыми условиями использования территории

**населенного пункта станица Павловская Павловского сельского поселения Павловского
района Краснодарского края**

(наименование объекта, местоположение границ которого описано)

План границ объекта**Используемые условные знаки и обозначения:**

-  – граница объекта,
-  – установленная граница муниципального образования,
-  – установленная граница населенного пункта,
-  – граница земельного участка,
-  – характерная точка объекта.

ГРАФИЧЕСКОЕ ОПИСАНИЕ

местоположения границ населенных пунктов, территориальных зон,
особо охраняемых природных территорий,
зон с особыми условиями использования территории

населенного пункта хутор Пушкина Павловского сельского поселения Павловского района
Краснодарского края

(наименование объекта, местоположение границ которого описано (далее - объект))

ГРАФИЧЕСКОЕ ОПИСАНИЕ

местоположения границ населенных пунктов, территориальных зон,
особо охраняемых природных территорий,
зон с особыми условиями использования территории

**населенного пункта хутор Пушкина Павловского сельского поселения Павловского района
Краснодарского края**

(наименование объекта, местоположение границ которого описано)

№ п/п	Содержание	Номера листов
1	2	3
1	Сведения об объекте	3
2	Сведения о местоположении границ объекта	4
3	Сведения о местоположении измененных (уточненных) границ объекта	5
4	План границ	10

ГРАФИЧЕСКОЕ ОПИСАНИЕ

местоположения границ населенных пунктов, территориальных зон,
особо охраняемых природных территорий,
зон с особыми условиями использования территории

**населенного пункта хутор Пушкина Павловского сельского поселения Павловского района
Краснодарского края**

(наименование объекта, местоположение границ которого описано)

Сведения об объекте

№ п/п	Характеристики объекта	Описание характеристик
1	2	3
1	Местоположение объекта	Краснодарский край, р-н Павловский, с. Краснопартизанское
2	Площадь объекта \pm величина погрешности определения площади ($P \pm \Delta P$)	1272974 \pm 9872 кв.м
3	Иные характеристики объекта	—

ГРАФИЧЕСКОЕ ОПИСАНИЕ

местоположения границ населенных пунктов, территориальных зон,
особо охраняемых природных территорий,
зон с особыми условиями использования территории

**населенного пункта хутор Пушкина Павловского сельского поселения Павловского района
Краснодарского края**

(наименование объекта, местоположение границ которого описано)

Сведения о местоположении границ объекта

1. Система координат —

2. Сведения о характерных точках границ объекта

Обозначение характерных точек границ	Координаты, м		Метод определения координат характерной точки	Средняя квадратическая погрешность положения характерной точки (M _t), м	Описание обозначения точки на местности (при наличии)
	X	Y			
1	2	3	4	5	6
—	—	—	—	—	—

3. Сведения о характерных точках части (частей) границы объекта

Обозначение характерных точек части границы	Координаты, м		Метод определения координат характерной точки	Средняя квадратическая погрешность положения характерной точки (M _t), м	Описание обозначения точки на местности (при наличии)
	X	Y			
1	2	3	4	5	6
Часть № —	—	—	—	—	—

ГРАФИЧЕСКОЕ ОПИСАНИЕ

местоположения границ населенных пунктов, территориальных зон,
особо охраняемых природных территорий,
зон с особыми условиями использования территории

**населенного пункта хутор Пушкина Павловского сельского поселения Павловского района
Краснодарского края**

(наименование объекта, местоположение границ которого описано)

Сведения о местоположении измененных (уточненных) границ объекта**1. Система координат МСК-23, зона 2****2. Сведения о характерных точках границ объекта**

Обозначение характерных точек границ	Существующие координаты, м		Измененные (уточненные) координаты, м		Метод определения координат характерной точки	Средняя квадратическая погрешность положения характерной точки (M _t), м	Описание обозначения точки на местности (при наличии)
	X	Y	X	Y			
1	2	3	4	5	6	7	8
1	593080.83	220992 1.28	593080. 83	2209921 .28	Картометрич еский метод	2.50	—
2	593126.05	221020 3.06	593126. 05	2210203 .06	Картометрич еский метод	2.50	—
3	593162.69	221050 9.70	593162. 69	2210509 .70	Картометрич еский метод	2.50	—
4	593192.16	221099 1.59	593192. 16	2210991 .59	Картометрич еский метод	2.50	—
5	593193.75	221102 6.39	593193. 75	2211026 .39	Картометрич еский метод	2.50	—
6	593192.66	221124 5.41	593192. 66	2211245 .41	Картометрич еский метод	2.50	—
7	593181.18	221128 2.32	593181. 18	2211282 .32	Картометрич еский метод	2.50	—
8	593176.24	221129 7.24	593176. 24	2211297 .24	Картометрич еский метод	2.50	—
9	593052.72	221130 9.82	593052. 72	2211309 .82	Картометрич еский метод	2.50	—
10	593055.65	221132 6.95	593055. 65	2211326 .95	Картометрич еский метод	2.50	—
11	593094.59	221145 3.81	593094. 59	2211453 .81	Картометрич еский метод	2.50	—
12	593099.76	221147 4.82	593099. 76	2211474 .82	Картометрич еский метод	2.50	—
13	593088.17	221153 1.50	593088. 17	2211531 .50	Картометрич еский метод	2.50	—
14	593068.62	221159 6.64	593068. 62	2211596 .64	Картометрич еский метод	2.50	—
15	593076.06	221165 1.40	593076. 06	2211651 .40	Картометрич еский метод	2.50	—
16	593068.47	221173 2.62	593068. 47	2211732 .62	Картометрич еский метод	2.50	—
17	593044.98	221173 5.06	593044. 98	2211735 .06	Картометрич еский метод	2.50	—
18	593017.12	221173 4.46	593017. 12	2211734 .46	Картометрич еский метод	2.50	—

ГРАФИЧЕСКОЕ ОПИСАНИЕ

местоположения границ населенных пунктов, территориальных зон,
особо охраняемых природных территорий,
зон с особыми условиями использования территории

**населенного пункта хутор Пушкина Павловского сельского поселения Павловского района
Краснодарского края**

(наименование объекта, местоположение границ которого описано)

Сведения о местоположении измененных (уточненных) границ объекта

1	2	3	4	5	6	7	8
19	592970.08	221172 5.69	592970. 08	2211725 .69	Картометрич еский метод	2.50	—
20	592964.11	221172 5.06	592964. 11	2211725 .06	Картометрич еский метод	2.50	—
21	592969.23	221163 8.04	592969. 23	2211638 .04	Картометрич еский метод	2.50	—
22	592979.59	221163 8.38	592979. 59	2211638 .38	Картометрич еский метод	2.50	—
23	592984.86	221152 8.42	592984. 86	2211528 .42	Картометрич еский метод	2.50	—
24	592982.66	221138 6.79	592982. 66	2211386 .79	Картометрич еский метод	2.50	—
25	592971.57	221138 7.62	592971. 57	2211387 .62	Картометрич еский метод	2.50	—
26	592972.98	221134 9.99	592972. 98	2211349 .99	Картометрич еский метод	2.50	—
27	592849.11	221134 4.67	592849. 11	2211344 .67	Картометрич еский метод	2.50	—
28	592846.56	221135 6.98	592846. 56	2211356 .98	Картометрич еский метод	2.50	—
29	592836.15	221136 1.63	592836. 15	2211361 .63	Картометрич еский метод	2.50	—
30	592827.68	221136 4.35	592827. 68	2211364 .35	Картометрич еский метод	2.50	—
31	592798.18	221138 1.25	592798. 18	2211381 .25	Картометрич еский метод	2.50	—
32	592736.14	221138 5.24	592736. 14	2211385 .24	Картометрич еский метод	2.50	—
33	592355.76	221135 3.60	592355. 76	2211353 .60	Картометрич еский метод	2.50	—
34	591352.05	221127 0.13	591352. 05	2211270 .13	Картометрич еский метод	2.50	—
35	591324.54	221128 2.65	591324. 54	2211282 .65	Картометрич еский метод	2.50	—
36	591198.61	221138 6.86	591198. 61	2211386 .86	Картометрич еский метод	2.50	—
37	591190.41	221139 2.51	591190. 41	2211392 .51	Картометрич еский метод	2.50	—
38	591178.23	221140 0.82	591178. 23	2211400 .82	Картометрич еский метод	2.50	—
39	591166.98	221140 3.54	591166. 98	2211403 .54	Картометрич еский метод	2.50	—
40	591155.16	221140 4.92	591155. 16	2211404 .92	Картометрич еский метод	2.50	—
41	591143.46	221140 5.37	591143. 46	2211405 .37	Картометрич еский метод	2.50	—

ГРАФИЧЕСКОЕ ОПИСАНИЕ

местоположения границ населенных пунктов, территориальных зон,
особо охраняемых природных территорий,
зон с особыми условиями использования территории

**населенного пункта хутор Пушкина Павловского сельского поселения Павловского района
Краснодарского края**

(наименование объекта, местоположение границ которого описано)

Сведения о местоположении измененных (уточненных) границ объекта

1	2	3	4	5	6	7	8
42	591121.72	221140 3.88	591121. 72	2211403 .88	Картометрич еский метод	2.50	—
43	591087.27	221140 2.62	591087. 27	2211402 .62	Картометрич еский метод	2.50	—
44	591032.19	221140 0.42	591032. 19	2211400 .42	Картометрич еский метод	2.50	—
45	590988.64	221139 9.17	590988. 64	2211399 .17	Картометрич еский метод	2.50	—
46	590973.07	221139 8.41	590973. 07	2211398 .41	Картометрич еский метод	2.50	—
47	590963.36	221139 6.96	590963. 36	2211396 .96	Картометрич еский метод	2.50	—
48	590953.45	221139 3.80	590953. 45	2211393 .80	Картометрич еский метод	2.50	—
49	590941.44	221139 1.83	590941. 44	2211391 .83	Картометрич еский метод	2.50	—
50	590934.14	221138 9.72	590934. 14	2211389 .72	Картометрич еский метод	2.50	—
51	590927.02	221138 3.78	590927. 02	2211383 .78	Картометрич еский метод	2.50	—
52	590921.93	221138 1.53	590921. 93	2211381 .53	Картометрич еский метод	2.50	—
53	590922.34	221133 0.02	590922. 34	2211330 .02	Картометрич еский метод	2.50	—
54	590985.38	221096 3.16	590985. 38	2210963 .16	Картометрич еский метод	2.50	—
55	591046.23	221052 3.78	591046. 23	2210523 .78	Картометрич еский метод	2.50	—
56	591046.99	221051 8.84	591046. 99	2210518 .84	Картометрич еский метод	2.50	—
57	591064.30	221040 4.16	591064. 30	2210404 .16	Картометрич еский метод	2.50	—
58	591100.20	221017 2.56	591100. 20	2210172 .56	Картометрич еский метод	2.50	—
59	591161.13	220976 7.33	591161. 13	2209767 .33	Картометрич еский метод	2.50	—
60	591174.84	220968 0.45	591174. 84	2209680 .45	Картометрич еский метод	2.50	—
61	591190.22	220958 3.04	591190. 22	2209583 .04	Картометрич еский метод	2.50	—
62	591193.63	220958 3.76	591193. 63	2209583 .76	Картометрич еский метод	2.50	—
63	591289.80	220960 2.54	591289. 80	2209602 .54	Картометрич еский метод	2.50	—
64	591431.44	220964 4.37	591431. 44	2209644 .37	Картометрич еский метод	2.50	—

ГРАФИЧЕСКОЕ ОПИСАНИЕ

местоположения границ населенных пунктов, территориальных зон,
особо охраняемых природных территорий,
зон с особыми условиями использования территории

**населенного пункта хутор Пушкина Павловского сельского поселения Павловского района
Краснодарского края**

(наименование объекта, местоположение границ которого описано)

Сведения о местоположении измененных (уточненных) границ объекта

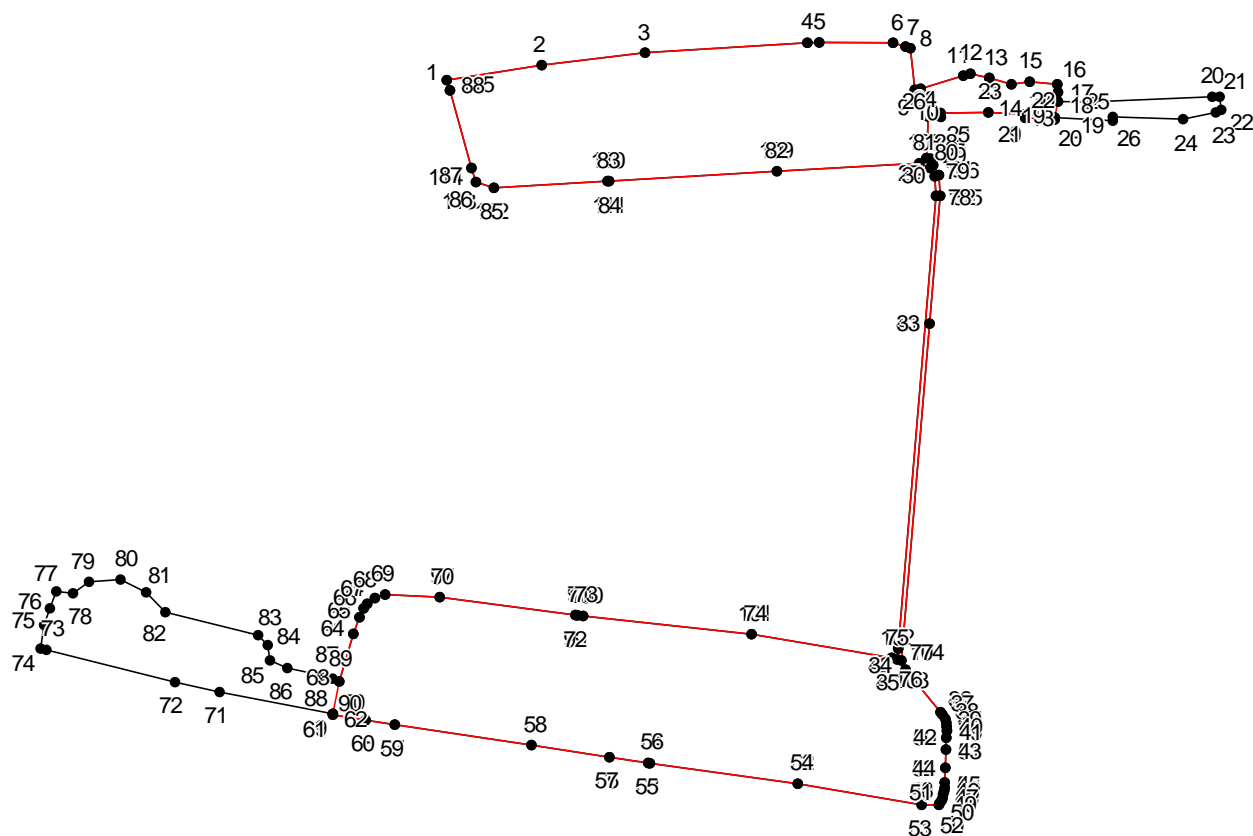
1	2	3	4	5	6	7	8
65	591481.06	220966 2.66	591481. 06	2209662 .66	Картометрич еский метод	2.50	—
66	591507.84	220967 4.59	591507. 84	2209674 .59	Картометрич еский метод	2.50	—
67	591521.43	220968 5.80	591521. 43	2209685 .80	Картометрич еский метод	2.50	—
68	591537.77	220970 7.73	591537. 77	2209707 .73	Картометрич еский метод	2.50	—
69	591548.35	220973 8.75	591548. 35	2209738 .75	Картометрич еский метод	2.50	—
70	591541.21	220990 0.71	591541. 21	2209900 .71	Картометрич еский метод	2.50	—
71	591487.51	221030 3.50	591487. 51	2210303 .50	Картометрич еский метод	2.50	—
72	591486.84	221030 8.51	591486. 84	2210308 .51	Картометрич еский метод	2.50	—
73	591485.17	221032 6.11	591485. 17	2210326 .11	Картометрич еский метод	2.50	—
74	591430.13	221082 6.02	591430. 13	2210826 .02	Картометрич еский метод	2.50	—
75	591359.97	221124 1.56	591359. 97	2211241 .56	Картометрич еский метод	2.50	—
76	591355.21	221125 8.29	591355. 21	2211258 .29	Картометрич еский метод	2.50	—
77	591387.63	221126 1.07	591387. 63	2211261 .07	Картометрич еский метод	2.50	—
78	592736.73	221137 3.24	592736. 73	2211373 .24	Картометрич еский метод	2.50	—
79	592794.81	221136 9.76	592794. 81	2211369 .76	Картометрич еский метод	2.50	—
80	592819.37	221135 5.69	592819. 37	2211355 .69	Картометрич еский метод	2.50	—
81	592833.68	221132 4.05	592833. 68	2211324 .05	Картометрич еский метод	2.50	—
82	592809.48	221090 1.41	592809. 48	2210901 .41	Картометрич еский метод	2.50	—
83	592780.35	221040 2.89	592780. 35	2210402 .89	Картометрич еский метод	2.50	—
84	592779.95	221039 7.86	592779. 95	2210397 .86	Картометрич еский метод	2.50	—
85	592760.55	221006 0.94	592760. 55	2210060 .94	Картометрич еский метод	2.50	—
86	592777.65	221000 8.13	592777. 65	2210008 .13	Картометрич еский метод	2.50	—
87	592819.31	220999 4.48	592819. 31	2209994 .48	Картометрич еский метод	2.50	—

ГРАФИЧЕСКОЕ ОПИСАНИЕ

местоположения границ населенных пунктов, территориальных зон,
особо охраняемых природных территорий,
зон с особыми условиями использования территории

**населенного пункта хутор Пушкина Павловского сельского поселения Павловского района
Краснодарского края**

(наименование объекта, местоположение границ которого описано)

План границ объекта

Масштаб 1: 22488

Используемые условные знаки и обозначения:

- — планируемая граница населенного пункта,
- — существующая граница населенного пункта,
- 1 — характерная точка объекта.

ГРАФИЧЕСКОЕ ОПИСАНИЕ

местоположения границ населенных пунктов, территориальных зон,
особо охраняемых природных территорий,
зон с особыми условиями использования территории

населенного пункта хутор Шевченко Павловского сельского поселения Павловского района
Краснодарского края

(наименование объекта, местоположение границ которого описано (далее - объект))

ГРАФИЧЕСКОЕ ОПИСАНИЕ

местоположения границ населенных пунктов, территориальных зон,
особо охраняемых природных территорий,
зон с особыми условиями использования территории

**населенного пункта хутор Шевченко Павловского сельского поселения Павловского района
Краснодарского края**

(наименование объекта, местоположение границ которого описано)

№ п/п	Содержание	Номера листов
1	2	3
1	Сведения об объекте	3
2	Сведения о местоположении границ объекта	4
3	Сведения о местоположении измененных (уточненных) границ объекта	5
4	План границ	11

ГРАФИЧЕСКОЕ ОПИСАНИЕ

местоположения границ населенных пунктов, территориальных зон,
особо охраняемых природных территорий,
зон с особыми условиями использования территории

**населенного пункта хутор Шевченко Павловского сельского поселения Павловского района
Краснодарского края**

(наименование объекта, местоположение границ которого описано)

Сведения об объекте

№ п/п	Характеристики объекта	Описание характеристик
1	2	3
1	Местоположение объекта	Краснодарский край, р-н Павловский, с. Краснопартизанское
2	Площадь объекта \pm величина погрешности определения площади ($P \pm \Delta P$)	1347672 \pm 10158 кв.м
3	Иные характеристики объекта	—

ГРАФИЧЕСКОЕ ОПИСАНИЕ

местоположения границ населенных пунктов, территориальных зон,
особо охраняемых природных территорий,
зон с особыми условиями использования территории

**населенного пункта хутор Шевченко Павловского сельского поселения Павловского района
Краснодарского края**

(наименование объекта, местоположение границ которого описано)

Сведения о местоположении границ объекта

1. Система координат —

2. Сведения о характерных точках границ объекта

Обозначение характерных точек границ	Координаты, м		Метод определения координат характерной точки	Средняя квадратическая погрешность положения характерной точки (M _t), м	Описание обозначения точки на местности (при наличии)
	X	Y			
1	2	3	4	5	6
—	—	—	—	—	—

3. Сведения о характерных точках части (частей) границы объекта

Обозначение характерных точек части границы	Координаты, м		Метод определения координат характерной точки	Средняя квадратическая погрешность положения характерной точки (M _t), м	Описание обозначения точки на местности (при наличии)
	X	Y			
1	2	3	4	5	6
Часть № —	—	—	—	—	—

ГРАФИЧЕСКОЕ ОПИСАНИЕ

местоположения границ населенных пунктов, территориальных зон,
особо охраняемых природных территорий,
зон с особыми условиями использования территории

**населенного пункта хутор Шевченко Павловского сельского поселения Павловского района
Краснодарского края**

(наименование объекта, местоположение границ которого описано)

Сведения о местоположении измененных (уточненных) границ объекта**1. Система координат МСК-23, зона 2****2. Сведения о характерных точках границ объекта**

Обозначение характерных точек границ	Существующие координаты, м		Измененные (уточненные) координаты, м		Метод определения координат характерной точки	Средняя квадратическая погрешность положения характерной точки (M _t), м	Описание обозначения точки на местности (при наличии)
	X	Y	X	Y			
1	2	3	4	5	6	7	8
1	604979.87	220213 8.50	604979. 87	2202138 .50	Картометрич еский метод	2.50	—
2	604865.49	220213 6.31	604865. 49	2202136 .31	Картометрич еский метод	2.50	—
3	604865.52	220214 5.78	604865. 52	2202145 .78	Картометрич еский метод	2.50	—
4	604853.47	220214 5.63	604853. 47	2202145 .63	Картометрич еский метод	2.50	—
5	604847.42	220214 6.95	604847. 42	2202146 .95	Картометрич еский метод	2.50	—
6	604683.24	220225 7.82	604683. 24	2202257 .82	Картометрич еский метод	2.50	—
7	604836.15	220270 1.06	604836. 15	2202701 .06	Картометрич еский метод	2.50	—
8	604834.92	220272 0.19	604834. 92	2202720 .19	Картометрич еский метод	2.50	—
9	605052.85	220322 0.98	605052. 85	2203220 .98	Картометрич еский метод	2.50	—
10	605075.18	220334 5.15	605075. 18	2203345 .15	Картометрич еский метод	2.50	—
11	605070.89	220336 6.88	605070. 89	2203366 .88	Картометрич еский метод	2.50	—
12	605069.92	220337 1.78	605069. 92	2203371 .78	Картометрич еский метод	2.50	—
13	605049.15	220347 6.89	605049. 15	2203476 .89	Картометрич еский метод	2.50	—
14	—	—	605039. 89	2203540 .04	Картометрич еский метод	2.50	—
15	—	—	605041. 97	2203540 .79	Картометрич еский метод	2.50	—
16	—	—	605037. 00	2203559 .74	Картометрич еский метод	2.50	—
17	605030.55	220360 3.75	605030. 55	2203603 .75	Картометрич еский метод	2.50	—

ГРАФИЧЕСКОЕ ОПИСАНИЕ

местоположения границ населенных пунктов, территориальных зон,
особо охраняемых природных территорий,
зон с особыми условиями использования территории

**населенного пункта хутор Шевченко Павловского сельского поселения Павловского района
Краснодарского края**

(наименование объекта, местоположение границ которого описано)

Сведения о местоположении измененных (уточненных) границ объекта

1	2	3	4	5	6	7	8
18	605019.72	220362 8.62	605019. 72	2203628 .62	Картометрич еский метод	2.50	—
19	604859.77	220387 9.41	604859. 77	2203879 .41	Картометрич еский метод	2.50	—
20	604854.56	220388 8.49	604854. 56	2203888 .49	Картометрич еский метод	2.50	—
21	604795.89	220391 6.91	604795. 89	2203916 .91	Картометрич еский метод	2.50	—
22	604805.44	220391 8.95	604805. 44	2203918 .95	Картометрич еский метод	2.50	—
23	604925.20	220394 7.75	604925. 20	2203947 .75	Картометрич еский метод	2.50	—
24	604905.65	220402 5.33	604905. 65	2204025 .33	Картометрич еский метод	2.50	—
25	604754.58	220398 8.89	604754. 58	2203988 .89	Картометрич еский метод	2.50	—
26	604748.14	220398 7.29	604748. 14	2203987 .29	Картометрич еский метод	2.50	—
27	604613.62	220415 1.73	604613. 62	2204151 .73	Картометрич еский метод	2.50	—
28	604622.52	220435 3.50	604622. 52	2204353 .50	Картометрич еский метод	2.50	—
29	604623.27	220445 3.02	604623. 27	2204453 .02	Картометрич еский метод	2.50	—
30	604593.61	220445 4.37	604593. 61	2204454 .37	Картометрич еский метод	2.50	—
31	604488.91	220448 5.56	604488. 91	2204485 .56	Картометрич еский метод	2.50	—
32	604522.59	220457 6.33	604522. 59	2204576 .33	Картометрич еский метод	2.50	—
33	604525.19	220459 1.52	604525. 19	2204591 .52	Картометрич еский метод	2.50	—
34	604511.17	220459 4.34	604511. 17	2204594 .34	Картометрич еский метод	2.50	—
35	604306.78	220464 7.89	604306. 78	2204647 .89	Картометрич еский метод	2.50	—
36	604321.27	220458 2.70	604321. 27	2204582 .70	Картометрич еский метод	2.50	—
37	604289.88	220450 9.39	604289. 88	2204509 .39	Картометрич еский метод	2.50	—
38	604241.59	220437 4.06	604241. 59	2204374 .06	Картометрич еский метод	2.50	—
39	604234.13	220432 8.95	604234. 13	2204328 .95	Картометрич еский метод	2.50	—
40	604232.83	220423 2.39	604232. 83	2204232 .39	Картометрич еский метод	2.50	—

ГРАФИЧЕСКОЕ ОПИСАНИЕ

местоположения границ населенных пунктов, территориальных зон,
особо охраняемых природных территорий,
зон с особыми условиями использования территории

**населенного пункта хутор Шевченко Павловского сельского поселения Павловского района
Краснодарского края**

(наименование объекта, местоположение границ которого описано)

Сведения о местоположении измененных (уточненных) границ объекта

1	2	3	4	5	6	7	8
41	—	—	604252. 00	2204131 .76	Картометрич еский метод	2.50	—
42	604252.59	220412 8.67	604252. 59	2204128 .67	Картометрич еский метод	2.50	—
43	604254.61	220410 8.84	604254. 61	2204108 .84	Картометрич еский метод	2.50	—
44	604229.12	220410 5.21	604229. 12	2204105 .21	Картометрич еский метод	2.50	—
45	604234.59	220404 2.54	604234. 59	2204042 .54	Картометрич еский метод	2.50	—
46	604227.55	220396 8.39	604227. 55	2203968 .39	Картометрич еский метод	2.50	—
47	604256.16	220391 4.12	604256. 16	2203914 .12	Картометрич еский метод	2.50	—
48	604375.05	220378 1.55	604375. 05	2203781 .55	Картометрич еский метод	2.50	—
49	604468.79	220366 7.82	604468. 79	2203667 .82	Картометрич еский метод	2.50	—
50	604552.35	220367 6.62	604552. 35	2203676 .62	Картометрич еский метод	2.50	—
51	604544.61	220364 3.01	604544. 61	2203643 .01	Картометрич еский метод	2.50	—
52	604524.86	220361 0.28	604524. 86	2203610 .28	Картометрич еский метод	2.50	—
53	604531.43	220353 8.70	604531. 43	2203538 .70	Картометрич еский метод	2.50	—
54	604565.22	220345 9.59	604565. 22	2203459 .59	Картометрич еский метод	2.50	—
55	604575.27	220337 0.37	604575. 27	2203370 .37	Картометрич еский метод	2.50	—
56	604581.72	220324 4.98	604581. 72	2203244 .98	Картометрич еский метод	2.50	—
57	604545.06	220308 1.70	604545. 06	2203081 .70	Картометрич еский метод	2.50	—
58	604529.85	220292 4.87	604529. 85	2202924 .87	Картометрич еский метод	2.50	—
59	604492.90	220276 8.62	604492. 90	2202768 .62	Картометрич еский метод	2.50	—
60	604463.26	220268 7.91	604463. 26	2202687 .91	Картометрич еский метод	2.50	—
61	604430.04	220263 2.70	604430. 04	2202632 .70	Картометрич еский метод	2.50	—
62	604411.14	220258 7.55	604411. 14	2202587 .55	Картометрич еский метод	2.50	—
63	604384.12	220251 3.13	604384. 12	2202513 .13	Картометрич еский метод	2.50	—

ГРАФИЧЕСКОЕ ОПИСАНИЕ

местоположения границ населенных пунктов, территориальных зон,
особо охраняемых природных территорий,
зон с особыми условиями использования территории

**населенного пункта хутор Шевченко Павловского сельского поселения Павловского района
Краснодарского края**

(наименование объекта, местоположение границ которого описано)

Сведения о местоположении измененных (уточненных) границ объекта

1	2	3	4	5	6	7	8
64	—	—	604385. 88	2202459 .40	Картометрич еский метод	2.50	—
65	—	—	604382. 50	2202448 .74	Картометрич еский метод	2.50	—
66	—	—	604386. 26	2202447 .83	Картометрич еский метод	2.50	—
67	604387.35	220241 4.76	604387. 35	2202414 .76	Картометрич еский метод	2.50	—
68	604392.95	220227 3.43	604392. 95	2202273 .43	Картометрич еский метод	2.50	—
69	604438.82	220210 2.46	604438. 82	2202102 .46	Картометрич еский метод	2.50	—
70	604441.68	220201 5.35	604441. 68	2202015 .35	Картометрич еский метод	2.50	—
71	604496.26	220185 6.66	604496. 26	2201856 .66	Картометрич еский метод	2.50	—
72	604528.69	220155 8.32	604528. 69	2201558 .32	Картометрич еский метод	2.50	—
73	604549.21	220152 8.46	604549. 21	2201528 .46	Картометрич еский метод	2.50	—
74	604593.04	220140 8.99	604593. 04	2201408 .99	Картометрич еский метод	2.50	—
75	604597.56	220140 5.54	604597. 56	2201405 .54	Картометрич еский метод	2.50	—
76	604602.20	220140 2.01	604602. 20	2201402 .01	Картометрич еский метод	2.50	—
77	—	—	604602. 38	2201401 .87	Картометрич еский метод	2.50	—
78	604633.20	220137 8.37	604614. 63	2201392 .53	Картометрич еский метод	2.50	—
79	—	—	604613. 55	2201402 .88	Картометрич еский метод	2.50	—
80	604688.53	220135 9.18	604703. 27	2201396 .68	Картометрич еский метод	2.50	—
81	604866.22	220181 1.27	604866. 22	2201811 .27	Картометрич еский метод	2.50	—
1	604979.87	220213 8.50	604979. 87	2202138 .50	Картометрич еский метод	2.50	—
82	—	—	603842. 73	2203921 .01	Картометрич еский метод	2.50	—
83	—	—	603825. 69	2203932 .88	Картометрич еский метод	2.50	—
84	—	—	603802. 46	2203982 .02	Картометрич еский метод	2.50	—

ГРАФИЧЕСКОЕ ОПИСАНИЕ

местоположения границ населенных пунктов, территориальных зон,
особо охраняемых природных территорий,
зон с особыми условиями использования территории

**населенного пункта хутор Шевченко Павловского сельского поселения Павловского района
Краснодарского края**

(наименование объекта, местоположение границ которого описано)

Сведения о местоположении измененных (уточненных) границ объекта

1	2	3	4	5	6	7	8
85	—	—	603803. 19	2204002 .03	Картометрич еский метод	2.50	—
86	—	—	603834. 63	2204019 .49	Картометрич еский метод	2.50	—
87	—	—	603852. 60	2204296 .35	Картометрич еский метод	2.50	—
88	—	—	603851. 22	2204450 .49	Картометрич еский метод	2.50	—
89	—	—	603773. 04	2204448 .34	Картометрич еский метод	2.50	—
90	—	—	603722. 38	2204457 .16	Картометрич еский метод	2.50	—
91	—	—	603695. 47	2204456 .91	Картометрич еский метод	2.50	—
92	—	—	603709. 46	2204297 .20	Картометрич еский метод	2.50	—
93	—	—	603684. 97	2204276 .58	Картометрич еский метод	2.50	—
94	—	—	603687. 80	2204272 .66	Картометрич еский метод	2.50	—
95	—	—	603736. 10	2204304 .25	Картометрич еский метод	2.50	—
96	—	—	603740. 14	2204299 .35	Картометрич еский метод	2.50	—
97	—	—	603736. 65	2204275 .28	Картометрич еский метод	2.50	—
98	—	—	603766. 70	2204208 .59	Картометрич еский метод	2.50	—
99	—	—	603783. 22	2204070 .72	Картометрич еский метод	2.50	—
100	—	—	603778. 71	2204011 .54	Картометрич еский метод	2.50	—
101	—	—	603755. 60	2204006 .46	Картометрич еский метод	2.50	—
102	—	—	603787. 13	2203880 .82	Картометрич еский метод	2.50	—
103	—	—	603801. 94	2203891 .05	Картометрич еский метод	2.50	—
82	—	—	603842. 73	2203921 .01	Картометрич еский метод	2.50	—

3. Сведения о характерных точках части (частей) границы объекта

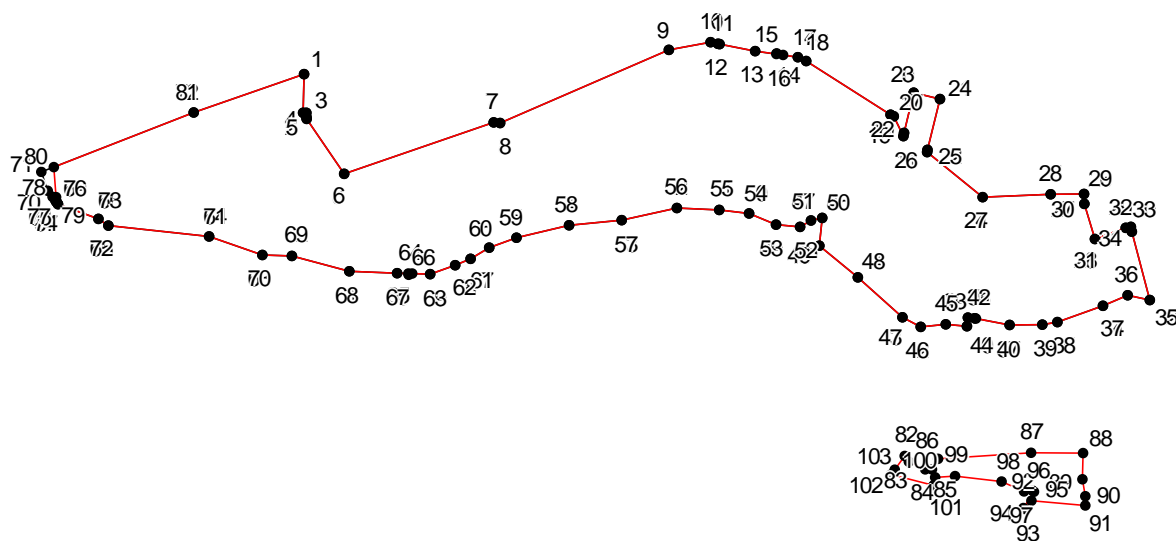
Часть № —

ГРАФИЧЕСКОЕ ОПИСАНИЕ

местоположения границ населенных пунктов, территориальных зон,
особо охраняемых природных территорий,
зон с особыми условиями использования территории

**населенного пункта хутор Шевченко Павловского сельского поселения Павловского района
Краснодарского края**

(наименование объекта, местоположение границ которого описано)

План границ объекта

Масштаб 1: 22488

- — планируемая граница населенного пункта,
- — существующая граница населенного пункта,
- 1 — характерная точка объекта.