

## **Документация по планировке территории объекта**

«Капитальный ремонт автомобильной дороги по ул. Горького от ул. Крестьянской до ул. Гладкова в станице Павловской Павловского сельского поселения Павловского района»

### **Проект планировки территории**

Основная часть

Раздел 1 «Проект планировки территории. Графическая часть»

*Заказчик: Администрация Павловского сельского поселения Павловского района*

## **ДОКУМЕНТАЦИЯ ПО ПЛАНИРОВКЕ ТЕРРИТОРИИ ОБЪЕКТА**

### **Проект планировки территории**

**«Капитальный ремонт автомобильной дороги по ул. Горького от ул. Крестьянской до ул. Гладкова в станице Павловской Павловского сельского поселения Павловского района»**

**Директор**



**Несин В.В.**

**Автор тома: ООО «Геокор»  
Краснодар, 2022**

## СОСТАВ

| № п/п   | Наименование документов  | Примечание |
|---|--|------------|
| <b>Проект планировки территории</b>   |  |            |
| <b>Основная часть проекта планировки территории</b>   |  |            |
| <b>Раздел 1 Проект планировки территории. Графическая часть</b>                               |  |            |
| 1   | Чертеж границ зон планируемого размещения линейных объектов  |            |
| 2   | Чертеж красных линий   |            |
| <b>Раздел 2 Положение о размещении линейных объектов</b>                                      |  |            |
| 1   | Положение о размещении объекта капитального строительства  |            |
| <b>Материалы по обоснованию проекта планировки территории</b>                                 |  |            |
| <b>Раздел 3 Материалы по обоснованию проекта планировки территории. Графическая часть</b>     |  |            |
| 1   | Схема расположения планировочной структуры   |            |
| 2   | Схема использования в период подготовки проекта планировки территории  |            |
| 3   | Схема организации дорожной сети и движения транспорта  |            |
| 4   | Схема вертикальной планировки и инженерной подготовки территории, размещения инженерных сетей и сооружений       |            |
| 5   | Схема границ территорий культурного наследия   |            |
| 6   | Схема границ зон с особыми условиями использования территории, особо охраняемых природных территорий, лесничеств |            |
| 7   | Схема конструктивных и планировочных решений   |            |
| <b>Раздел 4 Материалы по обоснованию проекта планировки территории. Пояснительная записка</b> |  |            |
| 1   | Пояснительная записка  |            |
| 2   | Приложения   |            |
| <b>Проект межевания территории</b>  |  |            |
| <b>Основная часть</b>   |  |            |
| <b>Раздел 1. Проект межевания территории. Графическая часть</b>                               |  |            |
| 1   | Чертеж межевания территории  |            |
| <b>Раздел 2. Проект межевания территории текстовая часть</b>                                  |  |            |
| 1   | Пояснительная записка  |            |
| <b>Раздел 3. Материалы по обоснованию проекта межевания территории. Графическая часть</b>     |  |            |
| 1   | Чертеж межевания территории. Материалы по обоснованию  |            |
| <b>Раздел 4. Материалы по обоснованию проекта межевания территории. Пояснительная записка</b> |  |            |
| 1   | Пояснительная записка  |            |

Согласовано

Взам. инв. №

Подпись

Инв. № подл.

Документация по планировке территории  
(проект планировки территории)

| Изм. | Кол.уч | Лист | № док. | Подп. | Дата |
|------|--------|------|--------|-------|------|
|      |        |      |        |       |      |
|      |        |      |        |       |      |
|      |        |      |        |       |      |
|      |        |      |        |       |      |
|      |        |      |        |       |      |

«Капитальный ремонт автомобильной дороги по ул. Горького от ул. Крестьянской до ул. Гладкова в станции Павловской Павловского сельского поселения Павловского района»

Стадия

Лист

Листов

ООО «Геокор»

## СОСТАВ

| № п/п | Наименование документов  | стр |
|-------|--|-----|
| 1     | Состав документации по планировке территории   | 1   |
| 2     | Содержание книги   | 1   |
| 3     | Чертеж границ зон планируемого размещения объекта и зон планируемого размещения линейных объектов, подлежащих (переустройству) из зоны планируемого размещения линейного объекта | 2   |
| 4     | Чертеж границ зон планируемого размещения линейных объектов, подлежащих реконструкции в связи с изменением их местоположения.  | 2   |

|             |  |  |  |
|-------------|--|--|--|
| Согласовано |  |  |  |
|             |  |  |  |
|             |  |  |  |
|             |  |  |  |

Взам. ине. №

Подпись

Ине. № подл.

| Изм. | Кол.уч | Лист | № док. | Подп. | Дата |
|------|--------|------|--------|-------|------|
|      |        |      |        |       |      |
|      |        |      |        |       |      |
|      |        |      |        |       |      |
|      |        |      |        |       |      |

*Документация по планировке территории  
(проект планировки территории)*

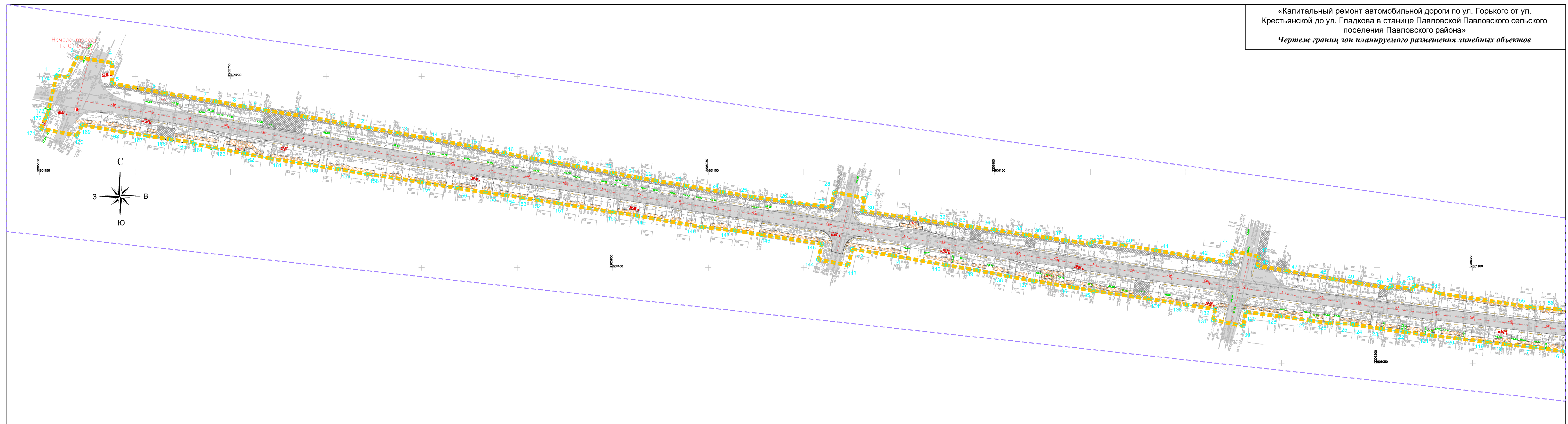
«Капитальный ремонт автомобильной дороги по ул. Горького от ул. Крестьянской до ул. Гладкова в станции Павловской Павловского сельского поселения Павловского района»

|        |      |        |
|--------|------|--------|
| Стадия | Лист | Листов |
|        |      |        |

ООО «Геокор»

**Чертеж границ зон планируемого  
размещения линейных объектов**

«Капитальный ремонт автомобильной дороги по ул. Горького от ул. Крестьянской до ул. Гладкова в станции Павловской Павловского сельского поселения Павловского района»  
**Чертеж границ зон планируемого размещения линейных объектов**



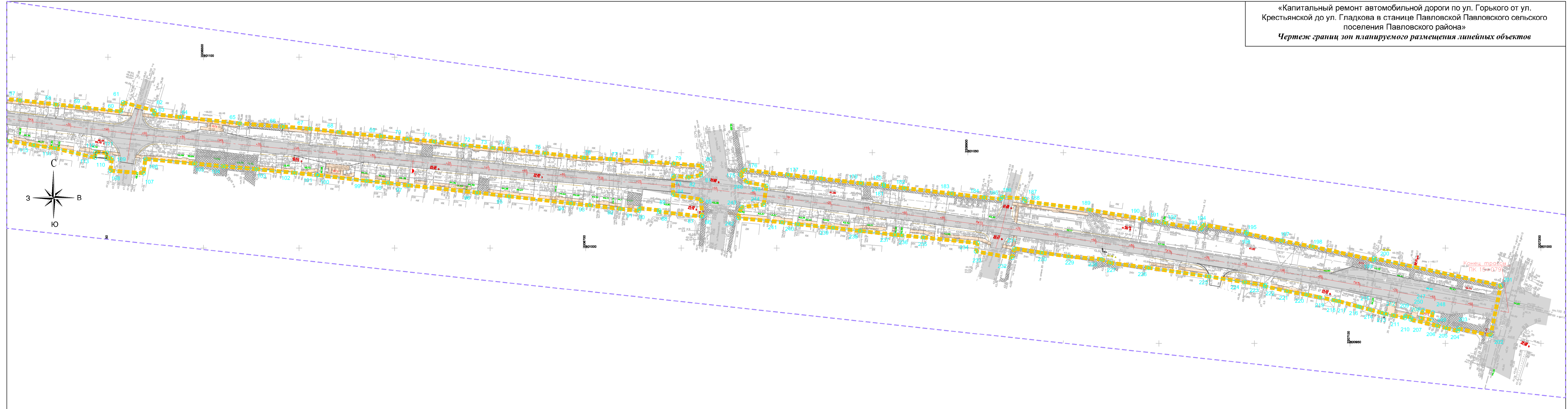
- Условные обозначения:**
- Граница территории, в отношении которой осуществляется подготовка проекта планировки
  - Граница зоны планируемого размещения линейного объекта
  - Номера характерных точек границ зон планируемого размещения линейных объектов
  - Ось дороги с пикетами
  - Проезжая часть автомобильной дороги

- Сооружения**
- Планируемая проезжая часть автомобильной дороги с обоченной
  - Планируемые тротуары

Примечание:  
 1 Система высот Балтийская  
 2 Система координат МСК-23, зона 2  
 3 Границы зон планируемого размещения линейных объектов, подверженных переносу (перустройству) из границ зон планируемого размещения - отсутствуют

|   |              |      |         |         |
|---|--------------|------|---------|---------|
| Краснодарского края, Павловского района, станция Павловская   |              |      |         |         |
| «Капитальный ремонт автомобильной дороги по ул. Горького от ул. Крестьянской до ул. Гладкова в станции Павловской Павловского сельского поселения Павловского района» |              |      |         |         |
| Изм.  | Кол.ч.       | Лист | № док.  | Подпись |
|   |              |      |         |         |
| Директор  | Несин В.В.   |      | 12.2022 |         |
| Инженер   | Пирогов И.Н. |      | 12.2022 |         |
| ПРОЕКТ ПЛАНИРОВКИ ТЕРРИТОРИИ<br>Графическая часть   |              |      | Стадия  | Лист    |
| Чертеж границ зон планируемого размещения линейных объектов<br>М1:1000  |              |      | П       | 1       |
|   |              |      | Листов  | 2       |
| ООО "Геокор"  |              |      |         |         |

«Капитальный ремонт автомобильной дороги по ул. Горького от ул. Крестьянской до ул. Гладкова в станице Павловской Павловского сельского поселения Павловского района»  
**Чертеж границ зон планируемого размещения линейных объектов**



- Условные обозначения:**
- Граница территории, в отношении которой осуществляется подготовка проекта планировки
  - - - - - Граница зоны планируемого размещения линейного объекта
  - 1 Номера характерных точек границ зон планируемого размещения линейных объектов
  - - - - - Ось дороги с пикетами
  - Проезжая часть автомобильной дороги

- Сооружения**
- Планируемая проезжая часть автомобильной дороги с обоченной
  - Планируемые тротуары

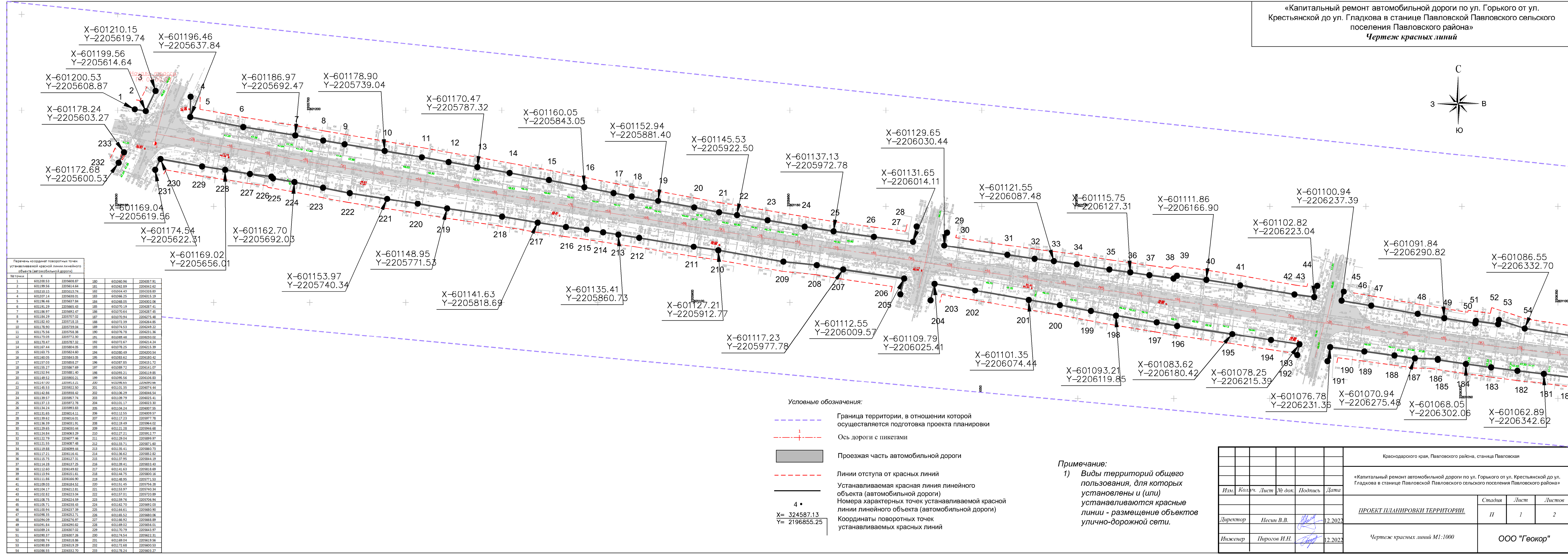
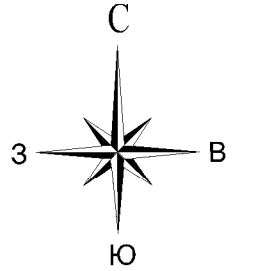
Примечание:  
 1 Система высот Балтийская  
 2 Система координат МСК-23, зона 2  
 3 Границы зон планируемого размещения линейных объектов, подверженных переносу (перустройству) из границ зон планируемого размещения - отсутствуют

|   |              |      |             |         |
|---|--------------|------|-------------|---------|
| Краснодарского края, Павловского района, станица Павловская   |              |      |             |         |
| «Капитальный ремонт автомобильной дороги по ул. Горького от ул. Крестьянской до ул. Гладкова в станице Павловской Павловского сельского поселения Павловского района» |              |      |             |         |
| Изм.  | Кол.ч.       | Лист | № док.      | Подпись |
|   |              |      |             |         |
| Директор  | Несин В.В.   |      | 12.2022     |         |
| Инженер   | Пирогов И.И. |      | 12.2022     |         |
| <b>ПРОЕКТ ПЛАНИРОВКИ ТЕРРИТОРИИ</b><br>Графическая часть  |              |      | Стадия      | Лист    |
|   |              |      | П           | 2       |
| Чертеж границ зон планируемого размещения линейных объектов<br>М1:1000  |              |      | Листов<br>2 |         |
| ООО "Геокор"  |              |      |             |         |

**Чертеж красных линий**



«Капитальный ремонт автомобильной дороги по ул. Горького от ул. Крестьянской до ул. Гладкова в станице Павловской Павловского сельского поселения Павловского района»  
**Чертеж красных линий**



Перечень координат поворотных точек устанавливаемой красной линии линейного объекта (автомобильной дороги)

| № точки | X         | Y          | № точки | X         | Y          |
|---------|-----------|------------|---------|-----------|------------|
| 1       | 601200.53 | 2205608.87 | 180     | 601060.96 | 2206357.91 |
| 2       | 601199.56 | 2205614.64 | 181     | 601062.89 | 2206342.62 |
| 3       | 601210.15 | 2205619.74 | 182     | 601064.49 | 2206328.89 |
| 4       | 601207.14 | 2205618.01 | 183     | 601066.23 | 2206315.19 |
| 5       | 601196.46 | 2205613.84 | 184     | 601068.05 | 2206302.06 |
| 6       | 601191.29 | 2205615.43 | 185     | 601070.19 | 2206287.41 |
| 7       | 601186.97 | 2205619.47 | 186     | 601070.64 | 2206287.45 |
| 8       | 601184.29 | 2205707.02 | 187     | 601070.94 | 2206275.48 |
| 9       | 601182.40 | 2205718.15 | 188     | 601071.39 | 2206264.45 |
| 10      | 601178.90 | 2205739.04 | 189     | 601074.53 | 2206249.22 |
| 11      | 601175.56 | 2205758.38 | 190     | 601076.78 | 2206233.36 |
| 12      | 601173.05 | 2205772.30 | 191     | 601079.46 | 2206210.02 |
| 13      | 601170.47 | 2205787.32 | 192     | 601077.67 | 2206214.24 |
| 14      | 601167.44 | 2205804.05 | 193     | 601079.25 | 2206215.39 |
| 15      | 601163.75 | 2205824.60 | 194     | 601080.49 | 2206200.54 |
| 16      | 601160.05 | 2205843.05 | 195     | 601083.62 | 2206180.42 |
| 17      | 601157.03 | 2205858.27 | 196     | 601087.85 | 2206151.72 |
| 18      | 601155.27 | 2205867.69 | 197     | 601089.72 | 2206141.07 |
| 19      | 601153.94 | 2205881.40 | 198     | 601093.21 | 2206119.85 |
| 20      | 601148.52 | 2205900.31 | 199     | 601095.86 | 2206106.83 |
| 21      | 601147.00 | 2205918.41 | 200     | 601096.83 | 2206099.86 |
| 22      | 601145.53 | 2205922.50 | 201     | 601101.35 | 2206074.44 |
| 23      | 601142.86 | 2205938.42 | 202     | 601106.29 | 2206046.54 |
| 24      | 601139.57 | 2205957.74 | 203     | 601109.79 | 2206025.41 |
| 25      | 601137.13 | 2205972.78 | 204     | 601101.17 | 2206023.30 |
| 26      | 601134.24 | 2205993.83 | 205     | 601104.24 | 2206007.55 |
| 27      | 601131.65 | 2206014.11 | 206     | 601112.55 | 2206009.57 |
| 28      | 601129.65 | 2206030.44 | 207     | 601117.23 | 2205977.78 |
| 29      | 601126.39 | 2206051.91 | 208     | 601127.21 | 2205912.77 |
| 30      | 601123.65 | 2206074.44 | 209     | 601135.41 | 2205860.73 |
| 31      | 601121.55 | 2206087.48 | 210     | 601141.63 | 2205818.69 |
| 32      | 601119.86 | 2206101.35 | 211     | 601148.95 | 2205771.53 |
| 33      | 601118.86 | 2206119.85 | 212     | 601153.97 | 2205740.34 |
| 34      | 601117.71 | 2206137.35 | 213     | 601160.05 | 2205739.04 |
| 35      | 601116.71 | 2206151.61 | 214     | 601166.97 | 2205692.47 |
| 36      | 601115.75 | 2206166.90 | 215     | 601173.05 | 2205718.15 |
| 37      | 601114.28 | 2206183.29 | 216     | 601178.90 | 2205739.04 |
| 38      | 601112.60 | 2206198.42 | 217     | 601184.29 | 2205707.02 |
| 39      | 601110.94 | 2206215.39 | 218     | 601186.97 | 2205692.47 |
| 40      | 601109.35 | 2206233.04 | 219     | 601188.52 | 2205665.90 |
| 41      | 601107.82 | 2206251.48 | 220     | 601189.29 | 2205649.62 |
| 42      | 601106.85 | 2206271.48 | 221     | 601191.29 | 2205631.27 |
| 43      | 601106.05 | 2206290.82 | 222     | 601191.29 | 2205631.27 |
| 44      | 601105.71 | 2206302.06 | 223     | 601191.29 | 2205631.27 |
| 45      | 601105.71 | 2206315.19 | 224     | 601191.29 | 2205631.27 |
| 46      | 601105.71 | 2206328.89 | 225     | 601191.29 | 2205631.27 |
| 47      | 601105.71 | 2206342.62 | 226     | 601191.29 | 2205631.27 |
| 48      | 601105.71 | 2206357.91 | 227     | 601191.29 | 2205631.27 |
| 49      | 601105.71 | 2206372.20 | 228     | 601191.29 | 2205631.27 |
| 50      | 601105.71 | 2206387.49 | 229     | 601191.29 | 2205631.27 |
| 51      | 601105.71 | 2206402.78 | 230     | 601191.29 | 2205631.27 |
| 52      | 601105.71 | 2206418.07 | 231     | 601191.29 | 2205631.27 |
| 53      | 601105.71 | 2206433.36 | 232     | 601191.29 | 2205631.27 |
| 54      | 601105.71 | 2206448.65 | 233     | 601191.29 | 2205631.27 |

**Условные обозначения:**

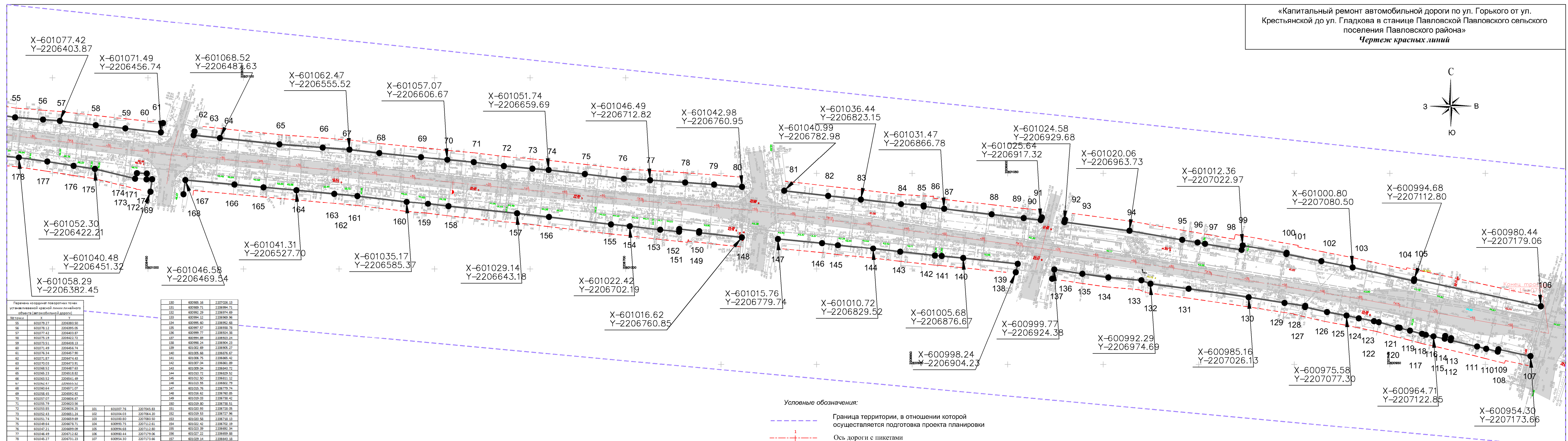
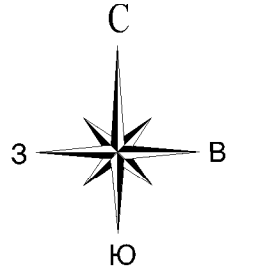
- Граница территории, в отношении которой осуществляется подготовка проекта планировки
- - - - - Ось дороги с пикетами
- Проезжая часть автомобильной дороги
- - - - - Линии отступа от красных линий
- Устанавливаемая красная линия линейного объекта (автомобильной дороги)
- Номера характерных точек устанавливаемой красной линии линейного объекта (автомобильной дороги)
- Координаты поворотных точек устанавливаемых красных линий

X= 324587.13  
Y= 2196855.25

**Примечание:**  
 1) Виды территорий общего пользования, для которых устанавливаются и (или) устанавливаются красные линии - размещение объектов улично-дорожной сети.

|   |              |        |         |
|---|--------------|--------|---------|
| Краснодарского края, Павловского района, станица Павловская   |              |        |         |
| «Капитальный ремонт автомобильной дороги по ул. Горького от ул. Крестьянской до ул. Гладкова в станице Павловской Павловского сельского поселения Павловского района» |              |        |         |
| Изм.  | Кол.ч.       | Лист   | № док.  |
|   |              |        |         |
| Подпись   |              |        | Дата    |
| Директор  | Песин В.В.   |        | 12.2022 |
| Инженер   | Пирогов И.И. |        | 12.2022 |
| <b>ПРОЕКТ ПЛАНИРОВКИ ТЕРРИТОРИИ.</b>  |              |        |         |
| Чертеж красных линий М1:1000  |              |        |         |
| Страница  | Лист         | Листов |         |
| II  | 1            | 2      |         |
| ООО «Геокор»  |              |        |         |

**«Капитальный ремонт автомобильной дороги по ул. Горького от ул. Крестьянской до ул. Гладкова в станции Павловской Павловского сельского поселения Павловского района»  
Чертеж красных линий**



**Перечень координат поворотных точек устанавливаемой красной линии линейного объекта (автомобильной дороги)**

| № точки | X         | Y          |
|---------|-----------|------------|
| 55      | 601078.27 | 2206380.30 |
| 56      | 601078.12 | 2206385.05 |
| 57      | 601077.42 | 2206403.87 |
| 58      | 601075.19 | 2206422.72 |
| 59      | 601073.51 | 2206438.13 |
| 60      | 601071.49 | 2206456.74 |
| 61      | 601076.34 | 2206457.90 |
| 62      | 601071.87 | 2206474.43 |
| 63      | 601070.03 | 2206473.91 |
| 64      | 601068.52 | 2206487.63 |
| 65      | 601065.23 | 2206518.82 |
| 66      | 601063.52 | 2206541.89 |
| 67      | 601062.47 | 2206555.52 |
| 68      | 601060.64 | 2206571.07 |
| 69      | 601058.45 | 2206592.92 |
| 70      | 601057.07 | 2206606.67 |
| 71      | 601055.79 | 2206620.56 |
| 72      | 601053.85 | 2206636.25 |
| 73      | 601052.43 | 2206651.24 |
| 74      | 601051.74 | 2206659.69 |
| 75      | 601049.64 | 2206678.71 |
| 76      | 601047.21 | 2206699.09 |
| 77      | 601046.49 | 2206712.82 |
| 78      | 601045.27 | 2206731.33 |
| 79      | 601044.20 | 2206746.29 |
| 80      | 601042.98 | 2206760.95 |
| 81      | 601040.99 | 2206782.98 |
| 82      | 601038.34 | 2206806.02 |
| 83      | 601036.44 | 2206823.15 |
| 84      | 601034.02 | 2206844.17 |
| 85      | 601033.34 | 2206856.36 |
| 86      | 601032.69 | 2206865.03 |
| 87      | 601031.47 | 2206876.78 |
| 88      | 601028.61 | 2206891.55 |
| 89      | 601026.63 | 2206908.38 |
| 90      | 601025.64 | 2206917.32 |
| 91      | 601026.96 | 2206931.86 |
| 92      | 601025.82 | 2206930.03 |
| 93      | 601024.58 | 2206929.68 |
| 94      | 601020.06 | 2206936.73 |
| 95      | 601015.30 | 2206941.32 |
| 96      | 601013.91 | 2206949.38 |
| 97      | 601013.23 | 2207003.29 |
| 98      | 601009.92 | 2207022.41 |
| 99      | 601012.36 | 2207022.97 |
| 100     | 601008.38 | 2207045.98 |
| 101     | 601000.80 | 2207080.50 |
| 102     | 600994.68 | 2207112.80 |
| 103     | 600980.44 | 2207179.06 |
| 104     | 600964.71 | 2207122.85 |
| 105     | 600954.30 | 2207173.66 |
| 106     | 600980.44 | 2207179.06 |
| 107     | 600954.30 | 2207173.66 |
| 108     | 600964.71 | 2207122.85 |
| 109     | 600980.44 | 2207179.06 |
| 110     | 600954.30 | 2207173.66 |
| 111     | 600964.71 | 2207122.85 |
| 112     | 600954.30 | 2207173.66 |
| 113     | 600964.71 | 2207122.85 |
| 114     | 600954.30 | 2207173.66 |
| 115     | 600964.71 | 2207122.85 |
| 116     | 600954.30 | 2207173.66 |
| 117     | 600964.71 | 2207122.85 |
| 118     | 600954.30 | 2207173.66 |
| 119     | 600964.71 | 2207122.85 |
| 120     | 600954.30 | 2207173.66 |
| 121     | 600964.71 | 2207122.85 |
| 122     | 600954.30 | 2207173.66 |
| 123     | 600964.71 | 2207122.85 |
| 124     | 600954.30 | 2207173.66 |
| 125     | 600964.71 | 2207122.85 |
| 126     | 600954.30 | 2207173.66 |
| 127     | 600964.71 | 2207122.85 |
| 128     | 600954.30 | 2207173.66 |
| 129     | 600964.71 | 2207122.85 |
| 130     | 600954.30 | 2207173.66 |
| 131     | 600964.71 | 2207122.85 |
| 132     | 600954.30 | 2207173.66 |
| 133     | 600964.71 | 2207122.85 |
| 134     | 600954.30 | 2207173.66 |
| 135     | 600964.71 | 2207122.85 |
| 136     | 600954.30 | 2207173.66 |
| 137     | 600964.71 | 2207122.85 |
| 138     | 600954.30 | 2207173.66 |
| 139     | 600964.71 | 2207122.85 |
| 140     | 600954.30 | 2207173.66 |
| 141     | 600964.71 | 2207122.85 |
| 142     | 600954.30 | 2207173.66 |
| 143     | 600964.71 | 2207122.85 |
| 144     | 600954.30 | 2207173.66 |
| 145     | 600964.71 | 2207122.85 |
| 146     | 600954.30 | 2207173.66 |
| 147     | 600964.71 | 2207122.85 |
| 148     | 600954.30 | 2207173.66 |
| 149     | 600964.71 | 2207122.85 |
| 150     | 600954.30 | 2207173.66 |
| 151     | 600964.71 | 2207122.85 |
| 152     | 600954.30 | 2207173.66 |
| 153     | 600964.71 | 2207122.85 |
| 154     | 600954.30 | 2207173.66 |
| 155     | 600964.71 | 2207122.85 |
| 156     | 600954.30 | 2207173.66 |
| 157     | 600964.71 | 2207122.85 |
| 158     | 600954.30 | 2207173.66 |
| 159     | 600964.71 | 2207122.85 |
| 160     | 600954.30 | 2207173.66 |
| 161     | 600964.71 | 2207122.85 |
| 162     | 600954.30 | 2207173.66 |
| 163     | 600964.71 | 2207122.85 |
| 164     | 600954.30 | 2207173.66 |
| 165     | 600964.71 | 2207122.85 |
| 166     | 600954.30 | 2207173.66 |
| 167     | 600964.71 | 2207122.85 |
| 168     | 600954.30 | 2207173.66 |
| 169     | 600964.71 | 2207122.85 |
| 170     | 600954.30 | 2207173.66 |
| 171     | 600964.71 | 2207122.85 |
| 172     | 600954.30 | 2207173.66 |
| 173     | 600964.71 | 2207122.85 |
| 174     | 600954.30 | 2207173.66 |
| 175     | 600964.71 | 2207122.85 |
| 176     | 600954.30 | 2207173.66 |
| 177     | 600964.71 | 2207122.85 |
| 178     | 600954.30 | 2207173.66 |

|     |           |            |
|-----|-----------|------------|
| 130 | 600985.16 | 2207026.13 |
| 131 | 600989.71 | 2206994.71 |
| 132 | 600992.29 | 2206974.69 |
| 133 | 600994.12 | 2206969.96 |
| 134 | 600995.60 | 2206963.68 |
| 135 | 600997.57 | 2206958.78 |
| 136 | 600999.77 | 2206954.38 |
| 137 | 600994.89 | 2206953.24 |
| 138 | 600998.24 | 2206949.23 |
| 139 | 601002.69 | 2206952.27 |
| 140 | 601005.68 | 2206956.67 |
| 141 | 601006.75 | 2206965.42 |
| 142 | 601007.04 | 2206961.89 |
| 143 | 601009.04 | 2206943.72 |
| 144 | 601010.72 | 2206959.52 |
| 145 | 601012.50 | 2206951.12 |
| 146 | 601013.95 | 2206940.79 |
| 147 | 601015.76 | 2206779.74 |
| 148 | 601016.62 | 2206760.85 |
| 149 | 601019.03 | 2206758.42 |
| 150 | 601019.80 | 2206738.51 |
| 151 | 601020.89 | 2206738.05 |
| 152 | 601019.53 | 2206727.96 |
| 153 | 601020.58 | 2206718.13 |
| 154 | 601022.42 | 2206702.52 |
| 155 | 601023.39 | 2206692.34 |
| 156 | 601027.22 | 2206659.88 |
| 157 | 601029.14 | 2206643.18 |
| 158 | 601032.88 | 2206607.27 |
| 159 | 601034.21 | 2206594.56 |
| 160 | 601035.17 | 2206585.37 |
| 161 | 601038.23 | 2206559.80 |
| 162 | 601038.26 | 2206559.64 |
| 163 | 601039.37 | 2206547.56 |
| 164 | 601041.34 | 2206527.70 |
| 165 | 601042.78 | 2206510.50 |
| 166 | 601044.21 | 2206495.28 |
| 167 | 601046.58 | 2206469.54 |
| 168 | 601049.16 | 2206468.65 |
| 169 | 601042.48 | 2206463.32 |
| 170 | 601046.96 | 2206462.17 |
| 171 | 601046.88 | 2206449.24 |
| 172 | 601049.88 | 2206449.44 |
| 173 | 601050.27 | 2206443.45 |
| 174 | 601047.27 | 2206443.25 |
| 175 | 601052.30 | 2206422.21 |
| 176 | 601053.92 | 2206411.12 |
| 177 | 601056.14 | 2206397.35 |
| 178 | 601058.29 | 2206382.45 |
| 179 | 601059.77 | 2206367.76 |

- Условные обозначения:**
- Граница территории, в отношении которой осуществляется подготовка проекта планировки
  - Ось дороги с пикетами
  - Проезжая часть автомобильной дороги
  - Линии отступа от красных линий
  - Устанавливаемая красная линия линейного объекта (автомобильной дороги)
  - Номера характерных точек устанавливаемой красной линии линейного объекта (автомобильной дороги)
  - Координаты поворотных точек устанавливаемых красных линий

**Примечание:**  
1) *Виды территорий общего пользования, для которых установлены и (или) устанавливаются красные линии - размещение объектов улично-дорожной сети.*

| Краснодарского края, Павловского района, станция Павловская   |        |      |        |         |         |
|---|--------|------|--------|---------|---------|
| Изм.  | Кол-во | Лист | № док. | Подпись | Дата    |
|   |        |      |        |         |         |
| «Капитальный ремонт автомобильной дороги по ул. Горького от ул. Крестьянской до ул. Гладкова в станции Павловской Павловского сельского поселения Павловского района» |        |      |        |         |         |
| <b>ПРОЕКТ ПЛАНИРОВКИ ТЕРРИТОРИИ</b>   |        |      |        |         | Страниц |
|   |        |      |        |         | Лист    |
|   |        |      |        |         | Листов  |
| Чертеж красных линий М1:1000  |        |      |        |         |         |
| ООО "Геокор"  |        |      |        |         |         |