








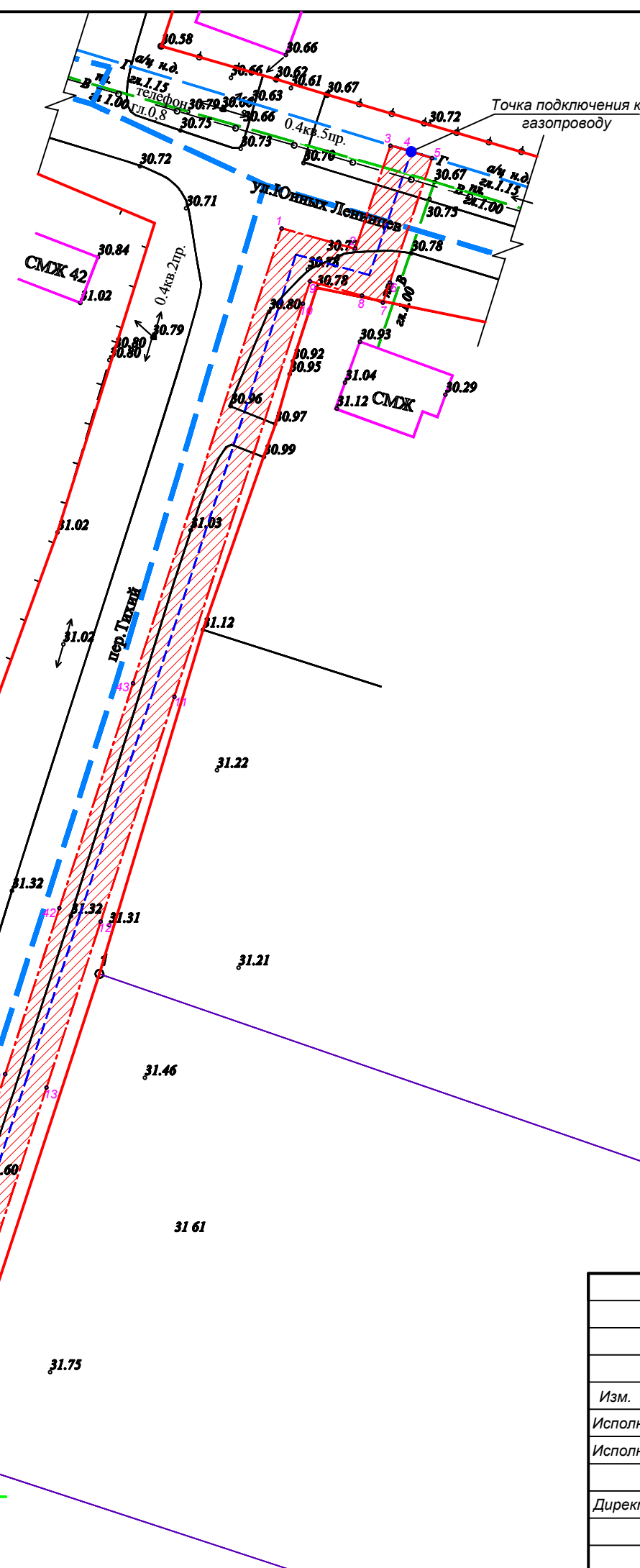


Условные обозначения

-  Территория охранной зоны проектируемого газопровода
-  Проектируемый газопровод низкого давления
-  Граница территории проекта межевания
-  Точка подключения к газопроводу
-  Красная линия
-  Существующие сети водопровода
-  Существующие сети газопровода низкого давления
-  Электролиния напряжением 0,4 кВ
-  Кабель связи

Точка совмещения
с листом 2

Линия совмещения
с листом 2



						АО "Павловскаярайгаз"			
						Проект межевания территории предусматривающий размещение линейного объекта: Подземного газопровода низкого давления по улице Юных Ленинцев от дома № 93 - переулок Тихий - улица Октябрьская от дома № 237 до переулка Речного дом №7 по адресу: Краснодарский край, Павловский район, станция Атаманская, по улице Юных Ленинцев от дома № 93 — переулок Тихий — улица Октябрьская от дома № 237 до переулка Речного дом №7.			
Изм.	Кол. уч	Лист	№ док.	Подпись	Дата	Проект межевания территории	Стадия	Лист	Листов
							П	1	4
Исполнитель:	Кулинич О.В.					Масштаб 1:500	ГУП КК "Крайтехинвентаризация Краевое - БТИ" по Павловскому району		
Исполнитель:	Пешеходько А.П.								
Директор:	Мельникова Е.В.								