

Российская Федерация  
ОБЩЕСТВО С ОГРАНИЧЕННОЙ ОТВЕТСТВЕННОСТЬЮ

**ГЕОКАДАСТР**

352570, Россия, Краснодарский край, пгт Мостовской, ул. Горького, 137а телефон/факс +7(861) 240-05-32, e-mail: geokadastr23@yandex.ru www.geokadastr23.ru

*Договор от «06» февраля 2023 г*

*№ 2302-57П*

**Проект внесения изменений в генеральный план  
Новопластуновского сельского поселения  
Павловского района Краснодарского края**

**Том 3. Приложение.  
Сведения о границах населенных пунктов. Графическое  
описание местоположения границ, перечень координат  
характерных точек**

2023 год

## **ОПИСАНИЕ МЕСТОПОЛОЖЕНИЯ ГРАНИЦ**

населенного пункта хутор Междуреченский Новопластуновского сельского поселения  
Павловского района Краснодарского края

---

(наименование объекта, местоположение границ которого описано (далее - объект))

**ОПИСАНИЕ МЕСТОПОЛОЖЕНИЯ ГРАНИЦ**  
населенного пункта хутор Междуреченский Новопластуновского сельского поселения  
**Павловского района Краснодарского края**  
(наименование объекта, местоположение границ которого описано)

<b>№ п/п</b>	<b>Содержание</b>	<b>Номера листов</b>
<b>1</b>	<b>2</b>	<b>3</b>
1	Сведения об объекте	3
2	Сведения о местоположении границ объекта	4
3	Сведения о местоположении измененных (уточненных) границ объекта	5
4	План границ	23

**ОПИСАНИЕ МЕСТОПОЛОЖЕНИЯ ГРАНИЦ**  
населенного пункта хутор Междуреченский Новопластуновского сельского поселения  
**Павловского района Краснодарского края**  
(наименование объекта, местоположение границ которого описано)

**Сведения об объекте**

№ п/п	Характеристики объекта	Описание характеристик
<b>1</b>	<b>2</b>	<b>3</b>
1	Местоположение объекта	Краснодарский край, р-н Павловский, х. Междуреченский
2	Площадь объекта ± величина погрешности определения площади ( <b>P ± ΔP</b> )	2817902±14688 кв.м
3	Иные характеристики объекта	—



**ОПИСАНИЕ МЕСТОПОЛОЖЕНИЯ ГРАНИЦ**  
**населенного пункта хутор Междуреченский Новоластуновского сельского поселения**  
**Павловского района Краснодарского края**  
(наименование объекта, местоположение границ которого описано)

**Сведения о местоположении измененных (уточненных) границ объекта**

1. Система координат *МСК-23, зона 2*

2. Сведения о характерных точках границ объекта

Обозначение характерных точек границ	Существующие координаты, м		Измененные (уточненные) координаты, м		Метод определения координат характерной точки	Средняя квадратическая погрешность положения характерной точки (M <sub>t</sub> ), м	Описание обозначения точки на местности (при наличии)
	X	Y	X	Y			
1	2	3	4	5	6	7	8
1	597963.10	2193918.60	597963.10	2193918.60	Картометрический метод	2.50	—
2	597961.16	2193948.79	597961.16	2193948.79	Картометрический метод	2.50	—
3	597950.48	2194000.83	597950.48	2194000.83	Картометрический метод	2.50	—
4	597932.83	2194075.19	597932.83	2194075.19	Картометрический метод	2.50	—
5	597884.46	2194196.49	597884.46	2194196.49	Картометрический метод	2.50	—
6	597865.55	2194269.63	597865.55	2194269.63	Картометрический метод	2.50	—
7	597865.55	2194323.51	597865.55	2194323.51	Картометрический метод	2.50	—
8	597871.54	2194396.54	597871.54	2194396.54	Картометрический метод	2.50	—
9	597879.20	2194490.64	597879.20	2194490.64	Картометрический метод	2.50	—
10	597879.88	2194501.85	597879.88	2194501.85	Картометрический метод	2.50	—
11	597881.94	2194535.51	597881.94	2194535.51	Картометрический метод	2.50	—

**ОПИСАНИЕ МЕСТОПОЛОЖЕНИЯ ГРАНИЦ**  
**населенного пункта хутор Междуреченский Новопластуновского сельского поселения**  
**Павловского района Краснодарского края**  
(наименование объекта, местоположение границ которого описано)

**Сведения о местоположении измененных (уточненных) границ объекта**

1	2	3	4	5	6	7	8
12	597884.95	2194584.85	597884.95	2194584.85	Картометрический метод	2.50	—
13	597873.72	2194651.20	597873.72	2194651.20	Картометрический метод	2.50	—
14	597842.17	2194695.61	597842.17	2194695.61	Картометрический метод	2.50	—
15	597776.39	2194739.49	597776.39	2194739.49	Картометрический метод	2.50	—
16	597730.28	2194753.83	597730.28	2194753.83	Картометрический метод	2.50	—
17	597689.00	2194747.20	597689.00	2194747.20	Картометрический метод	2.50	—
18	597635.53	2194793.35	597635.53	2194793.35	Картометрический метод	2.50	—
19	597560.40	2194864.57	597560.40	2194864.57	Картометрический метод	2.50	—
20	597458.23	2194999.06	597458.23	2194999.06	Картометрический метод	2.50	—
21	597339.44	2195049.12	597339.44	2195049.12	Картометрический метод	2.50	—
22	597282.02	2195052.52	597282.02	2195052.52	Картометрический метод	2.50	—
23	597195.50	2195078.93	597195.50	2195078.93	Картометрический метод	2.50	—
24	597154.01	2195133.77	597154.01	2195133.77	Картометрический метод	2.50	—
25	597132.84	2195172.17	597132.84	2195172.17	Картометрический метод	2.50	—
26	597142.10	2195176.58	597142.10	2195176.58	Картометрический метод	2.50	—
27	597153.40	2195175.37	597153.40	2195175.37	Картометрический метод	2.50	—

**ОПИСАНИЕ МЕСТОПОЛОЖЕНИЯ ГРАНИЦ**  
**населенного пункта хутор Междуреченский Новоластуновского сельского поселения**  
**Павловского района Краснодарского края**  
(наименование объекта, местоположение границ которого описано)

**Сведения о местоположении измененных (уточненных) границ объекта**

1	2	3	4	5	6	7	8
28	597195.65	2195169.04	597195.65	2195169.04	Картометрический метод	2.50	—
29	597267.01	2195139.80	597267.01	2195139.80	Картометрический метод	2.50	—
30	597291.57	2195132.78	597291.57	2195132.78	Картометрический метод	2.50	—
31	597362.64	2195150.03	597362.64	2195150.03	Картометрический метод	2.50	—
32	597340.41	2195661.22	597340.41	2195661.22	Картометрический метод	2.50	—
33	597341.58	2195851.30	597341.58	2195851.30	Картометрический метод	2.50	—
34	597317.02	2195928.51	597317.02	2195928.51	Картометрический метод	2.50	—
35	597246.83	2196023.26	597246.83	2196023.26	Картометрический метод	2.50	—
36	597257.65	2196044.31	597257.65	2196044.31	Картометрический метод	2.50	—
37	597178.40	2196130.00	597178.40	2196130.00	Картометрический метод	2.50	—
38	597074.58	2196190.83	597074.58	2196190.83	Картометрический метод	2.50	—
39	596953.82	2196261.23	596953.82	2196261.23	Картометрический метод	2.50	—
40	596915.87	2196262.11	596915.87	2196262.11	Картометрический метод	2.50	—
41	596885.70	2196244.18	596885.70	2196244.18	Картометрический метод	2.50	—
42	596864.58	2196271.45	596864.58	2196271.45	Картометрический метод	2.50	—
43	596872.21	2196302.73	596872.21	2196302.73	Картометрический метод	2.50	—



**ОПИСАНИЕ МЕСТОПОЛОЖЕНИЯ ГРАНИЦ**  
**населенного пункта хутор Междуреченский Новопластуновского сельского поселения**  
**Павловского района Краснодарского края**  
(наименование объекта, местоположение границ которого описано)

**Сведения о местоположении измененных (уточненных) границ объекта**

1	2	3	4	5	6	7	8
44	596883.87	2196311.68	596883.87	2196311.68	Картометрический метод	2.50	—
45	596885.46	2196357.81	596885.46	2196357.81	Картометрический метод	2.50	—
46	596834.01	2196511.51	596834.01	2196511.51	Картометрический метод	2.50	—
47	596756.12	2196674.37	596756.12	2196674.37	Картометрический метод	2.50	—
48	596701.14	2196735.64	596701.14	2196735.64	Картометрический метод	2.50	—
49	596610.78	2196827.17	596610.78	2196827.17	Картометрический метод	2.50	—
50	596587.09	2196849.40	596587.09	2196849.40	Картометрический метод	2.50	—
51	596568.37	2196871.92	596568.37	2196871.92	Картометрический метод	2.50	—
52	596453.44	2196996.20	596453.44	2196996.20	Картометрический метод	2.50	—
53	596459.00	2197050.89	596459.00	2197050.89	Картометрический метод	2.50	—
54	596466.69	2197114.34	596466.69	2197114.34	Картометрический метод	2.50	—
55	596475.85	2197143.51	596475.85	2197143.51	Картометрический метод	2.50	—
56	596519.65	2197264.41	596519.65	2197264.41	Картометрический метод	2.50	—
57	596527.55	2197292.19	596527.55	2197292.19	Картометрический метод	2.50	—
58	596531.02	2197310.74	596531.02	2197310.74	Картометрический метод	2.50	—
59	596537.78	2197321.76	596537.78	2197321.76	Картометрический метод	2.50	—

**ОПИСАНИЕ МЕСТОПОЛОЖЕНИЯ ГРАНИЦ**  
**населенного пункта хутор Междуреченский Новоластуновского сельского поселения**  
**Павловского района Краснодарского края**  
(наименование объекта, местоположение границ которого описано)

**Сведения о местоположении измененных (уточненных) границ объекта**

1	2	3	4	5	6	7	8
60	596548.80	2197327.70	596548.80	2197327.70	Картометрический метод	2.50	—
61	596568.89	2197327.70	596568.89	2197327.70	Картометрический метод	2.50	—
62	596583.85	2197324.94	596583.85	2197324.94	Картометрический метод	2.50	—
63	596599.45	2197324.94	596599.45	2197324.94	Картометрический метод	2.50	—
64	596612.05	2197329.51	596612.05	2197329.51	Картометрический метод	2.50	—
65	596630.04	2197348.08	596630.04	2197348.08	Картометрический метод	2.50	—
66	596638.66	2197365.91	596638.66	2197365.91	Картометрический метод	2.50	—
67	596643.44	2197390.82	596643.44	2197390.82	Картометрический метод	2.50	—
68	596646.31	2197412.34	596646.31	2197412.34	Картометрический метод	2.50	—
69	596645.17	2197445.89	596645.17	2197445.89	Картометрический метод	2.50	—
70	596639.78	2197461.48	596639.78	2197461.48	Картометрический метод	2.50	—
71	596631.92	2197471.45	596631.92	2197471.45	Картометрический метод	2.50	—
72	596622.16	2197477.77	596622.16	2197477.77	Картометрический метод	2.50	—
73	596610.86	2197480.07	596610.86	2197480.07	Картометрический метод	2.50	—
74	596589.60	2197480.07	596589.60	2197480.07	Картометрический метод	2.50	—
75	596551.21	2197480.07	596551.21	2197480.07	Картометрический метод	2.50	—

**ОПИСАНИЕ МЕСТОПОЛОЖЕНИЯ ГРАНИЦ**  
**населенного пункта хутор Междуреченский Новоластуновского сельского поселения**  
**Павловского района Краснодарского края**  
(наименование объекта, местоположение границ которого описано)

**Сведения о местоположении измененных (уточненных) границ объекта**

1	2	3	4	5	6	7	8
76	596534.32	2197486.44	596534.32	2197486.44	Картометрический метод	2.50	—
77	596524.36	2197493.15	596524.36	2197493.15	Картометрический метод	2.50	—
78	596517.46	2197505.99	596517.46	2197505.99	Картометрический метод	2.50	—
79	596518.50	2197517.58	596518.50	2197517.58	Картометрический метод	2.50	—
80	596525.97	2197521.63	596525.97	2197521.63	Картометрический метод	2.50	—
81	596534.81	2197519.82	596534.81	2197519.82	Картометрический метод	2.50	—
82	596549.30	2197511.57	596549.30	2197511.57	Картометрический метод	2.50	—
83	596577.33	2197511.57	596577.33	2197511.57	Картометрический метод	2.50	—
84	596605.18	2197516.68	596605.18	2197516.68	Картометрический метод	2.50	—
85	596640.28	2197528.46	596640.28	2197528.46	Картометрический метод	2.50	—
86	596651.12	2197541.44	596651.12	2197541.44	Картометрический метод	2.50	—
87	596651.83	2197567.34	596651.83	2197567.34	Картометрический метод	2.50	—
88	596638.26	2197592.95	596638.26	2197592.95	Картометрический метод	2.50	—
89	596633.02	2197605.71	596633.02	2197605.71	Картометрический метод	2.50	—
90	596627.92	2197629.30	596627.92	2197629.30	Картометрический метод	2.50	—
91	596621.12	2197647.01	596621.12	2197647.01	Картометрический метод	2.50	—

**ОПИСАНИЕ МЕСТОПОЛОЖЕНИЯ ГРАНИЦ**  
**населенного пункта хутор Междуреченский Новоластуновского сельского поселения**  
**Павловского района Краснодарского края**  
(наименование объекта, местоположение границ которого описано)

**Сведения о местоположении измененных (уточненных) границ объекта**

1	2	3	4	5	6	7	8
92	596586.75	2197676.47	596586.75	2197676.47	Картометрический метод	2.50	—
93	596538.27	2197704.96	596538.27	2197704.96	Картометрический метод	2.50	—
94	596485.31	2197757.82	596485.31	2197757.82	Картометрический метод	2.50	—
95	596462.26	2197792.45	596462.26	2197792.45	Картометрический метод	2.50	—
96	596431.98	2197848.27	596431.98	2197848.27	Картометрический метод	2.50	—
97	596393.42	2197831.41	596393.42	2197831.41	Картометрический метод	2.50	—
98	596353.43	2197929.96	596353.43	2197929.96	Картометрический метод	2.50	—
99	596285.29	2198017.69	596285.29	2198017.69	Картометрический метод	2.50	—
100	596212.47	2198086.12	596212.47	2198086.12	Картометрический метод	2.50	—
101	596158.67	2198125.31	596167.60	2198115.96	Картометрический метод	2.50	—
102	—	—	596167.10	2198137.14	Картометрический метод	2.50	—
103	—	—	596169.53	2198154.67	Картометрический метод	2.50	—
104	—	—	596178.60	2198177.37	Картометрический метод	2.50	—
105	—	—	596181.02	2198188.58	Картометрический метод	2.50	—
106	596194.64	2198204.27	596186.46	2198201.55	Картометрический метод	2.50	—
107	—	—	596197.74	2198213.51	Картометрический метод	2.50	—

**ОПИСАНИЕ МЕСТОПОЛОЖЕНИЯ ГРАНИЦ**  
**населенного пункта хутор Междуреченский Новоластуновского сельского поселения**  
**Павловского района Краснодарского края**  
(наименование объекта, местоположение границ которого описано)

**Сведения о местоположении измененных (уточненных) границ объекта**

1	2	3	4	5	6	7	8
108	—	—	596211.27	2198213.95	Картометрический метод	2.50	—
109	—	—	596229.42	2198206.99	Картометрический метод	2.50	—
110	—	—	596235.58	2198186.29	Картометрический метод	2.50	—
111	—	—	596249.94	2198163.60	Картометрический метод	2.50	—
112	596276.81	2198142.27	596266.83	2198148.43	Картометрический метод	2.50	—
113	596305.18	2198099.28	596305.18	2198099.28	Картометрический метод	2.50	—
114	596332.67	2198075.89	596332.67	2198075.89	Картометрический метод	2.50	—
115	596353.72	2198076.77	596353.72	2198076.77	Картометрический метод	2.50	—
116	596378.29	2198085.25	596378.29	2198085.25	Картометрический метод	2.50	—
117	596396.71	2198124.43	596396.71	2198124.43	Картометрический метод	2.50	—
118	596398.47	2198150.17	596398.47	2198150.17	Картометрический метод	2.50	—
119	596406.65	2198165.37	596406.65	2198165.37	Картометрический метод	2.50	—
120	596401.97	2198207.49	596401.97	2198207.49	Картометрический метод	2.50	—
121	596384.14	2198288.20	596384.14	2198288.20	Картометрический метод	2.50	—
122	596342.93	2198384.94	596342.93	2198384.94	Картометрический метод	2.50	—
123	596259.14	2198533.57	596259.14	2198533.57	Картометрический метод	2.50	—

**ОПИСАНИЕ МЕСТОПОЛОЖЕНИЯ ГРАНИЦ**  
**населенного пункта хутор Междуреченский Новоластуновского сельского поселения**  
**Павловского района Краснодарского края**  
(наименование объекта, местоположение границ которого описано)

**Сведения о местоположении измененных (уточненных) границ объекта**

1	2	3	4	5	6	7	8
124	—	—	596254.11	2198554.90	Картометрический метод	2.50	—
125	—	—	596251.85	2198564.50	Картометрический метод	2.50	—
126	—	—	596248.23	2198578.28	Картометрический метод	2.50	—
127	—	—	596241.74	2198596.08	Картометрический метод	2.50	—
128	596232.54	2198611.97	596236.74	2198620.42	Картометрический метод	2.50	—
129	—	—	596241.14	2198641.08	Картометрический метод	2.50	—
130	—	—	596247.85	2198658.62	Картометрический метод	2.50	—
131	—	—	596251.70	2198667.38	Картометрический метод	2.50	—
132	—	—	596253.69	2198679.51	Картометрический метод	2.50	—
133	—	—	596250.05	2198686.59	Картометрический метод	2.50	—
134	596229.58	2198684.62	596242.95	2198692.20	Картометрический метод	2.50	—
135	—	—	596236.30	2198699.92	Картометрический метод	2.50	—
136	—	—	596228.54	2198715.61	Картометрический метод	2.50	—
137	—	—	596222.49	2198724.87	Картометрический метод	2.50	—
138	596223.05	2198754.62	596214.19	2198739.43	Картометрический метод	2.50	—
139	—	—	596206.32	2198762.29	Картометрический метод	2.50	—

**ОПИСАНИЕ МЕСТОПОЛОЖЕНИЯ ГРАНИЦ**  
**населенного пункта хутор Междуреченский Новоластуновского сельского поселения**  
**Павловского района Краснодарского края**  
(наименование объекта, местоположение границ которого описано)

**Сведения о местоположении измененных (уточненных) границ объекта**

1	2	3	4	5	6	7	8
140	596202.49	2198796.75	596198.62	2198792.31	Картометрический метод	2.50	—
141	—	—	596195.32	2198806.68	Картометрический метод	2.50	—
142	—	—	596195.54	2198815.14	Картометрический метод	2.50	—
143	—	—	596197.25	2198822.09	Картометрический метод	2.50	—
144	—	—	596199.88	2198825.78	Картометрический метод	2.50	—
145	596198.55	2198854.11	596202.80	2198826.86	Картометрический метод	2.50	—
146	—	—	596206.22	2198826.90	Картометрический метод	2.50	—
147	—	—	596227.72	2198826.94	Картометрический метод	2.50	—
148	—	—	596230.35	2198865.59	Картометрический метод	2.50	—
149	596262.10	2198877.04	596262.10	2198877.04	Картометрический метод	2.50	—
150	596282.79	2198908.84	596282.79	2198908.84	Картометрический метод	2.50	—
151	596398.07	2198976.89	596398.07	2198976.89	Картометрический метод	2.50	—
152	596424.25	2199018.49	596424.25	2199018.49	Картометрический метод	2.50	—
153	596430.16	2199085.80	596430.16	2199085.80	Картометрический метод	2.50	—
154	596380.80	2199202.07	596380.80	2199202.07	Картометрический метод	2.50	—
155	596181.48	2199360.28	596181.48	2199360.28	Картометрический метод	2.50	—

**ОПИСАНИЕ МЕСТОПОЛОЖЕНИЯ ГРАНИЦ**  
**населенного пункта хутор Междуреченский Новоластуновского сельского поселения**  
**Павловского района Краснодарского края**  
(наименование объекта, местоположение границ которого описано)

**Сведения о местоположении измененных (уточненных) границ объекта**

1	2	3	4	5	6	7	8
156	596103.10	2199492.46	596103.10	2199492.46	Картометрический метод	2.50	—
157	596053.39	2199601.84	596053.39	2199601.84	Картометрический метод	2.50	—
158	596042.27	2199701.85	596042.27	2199701.85	Картометрический метод	2.50	—
159	596045.78	2199905.97	596045.78	2199905.97	Картометрический метод	2.50	—
160	596137.61	2200039.91	596137.61	2200039.91	Картометрический метод	2.50	—
161	596235.28	2200093.72	596235.28	2200093.72	Картометрический метод	2.50	—
162	596208.97	2200170.34	596208.97	2200170.34	Картометрический метод	2.50	—
163	596149.31	2200263.92	596149.31	2200263.92	Картометрический метод	2.50	—
164	596008.35	2200273.86	596008.35	2200273.86	Картометрический метод	2.50	—
165	596093.74	2200334.10	596093.74	2200334.10	Картометрический метод	2.50	—
166	596161.01	2200320.65	596161.01	2200320.65	Картометрический метод	2.50	—
167	—	—	596183.09	2200287.39	Картометрический метод	2.50	—
168	—	—	596163.44	2200277.41	Картометрический метод	2.50	—
169	596234.59	2200209.85	596245.71	2200229.05	Картометрический метод	2.50	—
170	—	—	596272.12	2200212.66	Картометрический метод	2.50	—
171	596322.91	2200209.85	596322.91	2200209.85	Картометрический метод	2.50	—



**ОПИСАНИЕ МЕСТОПОЛОЖЕНИЯ ГРАНИЦ**  
**населенного пункта хутор Междуреченский Новопластуновского сельского поселения**  
**Павловского района Краснодарского края**  
(наименование объекта, местоположение границ которого описано)

**Сведения о местоположении измененных (уточненных) границ объекта**

1	2	3	4	5	6	7	8
172	596350.43	2200262.74	596350.43	2200262.74	Картометрический метод	2.50	—
173	596357.72	2200300.08	596357.72	2200300.08	Картометрический метод	2.50	—
174	596366.83	2200327.40	596366.83	2200327.40	Картометрический метод	2.50	—
175	596380.59	2200376.58	596380.59	2200376.58	Картометрический метод	2.50	—
176	596385.79	2200415.45	596385.79	2200415.45	Картометрический метод	2.50	—
177	595779.56	2200392.68	595779.56	2200392.68	Картометрический метод	2.50	—
178	595763.56	2200392.07	595763.56	2200392.07	Картометрический метод	2.50	—
179	595739.18	2200391.68	595759.30	2200392.00	Картометрический метод	2.50	—
180	595734.28	2200340.39	595754.20	2200338.57	Картометрический метод	2.50	—
181	595731.20	2200304.85	595751.16	2200303.43	Картометрический метод	2.50	—
182	595729.64	2200276.83	595749.70	2200277.14	Картометрический метод	2.50	—
183	595728.87	2200262.92	595734.35	2200276.82	Картометрический метод	2.50	—
184	595831.60	2199667.07	595831.60	2199667.07	Картометрический метод	2.50	—
185	595851.97	2199553.11	595851.97	2199553.11	Картометрический метод	2.50	—
186	595868.54	2199460.44	595868.54	2199460.44	Картометрический метод	2.50	—
187	595906.08	2199233.74	595906.08	2199233.74	Картометрический метод	2.50	—

**ОПИСАНИЕ МЕСТОПОЛОЖЕНИЯ ГРАНИЦ**  
**населенного пункта хутор Междуреченский Новоластуновского сельского поселения**  
**Павловского района Краснодарского края**  
(наименование объекта, местоположение границ которого описано)

**Сведения о местоположении измененных (уточненных) границ объекта**

1	2	3	4	5	6	7	8
188	595949.36	2199002.35	595949.36	2199002.35	Картометрический метод	2.50	—
189	595984.31	2198839.70	595984.31	2198839.70	Картометрический метод	2.50	—
190	595978.32	2198839.00	595978.32	2198839.00	Картометрический метод	2.50	—
191	595877.74	2198829.04	595877.74	2198829.04	Картометрический метод	2.50	—
192	595864.77	2198882.51	595864.77	2198882.51	Картометрический метод	2.50	—
193	595775.59	2198868.92	595775.59	2198868.92	Картометрический метод	2.50	—
194	595792.76	2198780.07	595792.76	2198780.07	Картометрический метод	2.50	—
195	595827.49	2198784.80	595827.49	2198784.80	Картометрический метод	2.50	—
196	595882.12	2198791.44	595882.12	2198791.44	Картометрический метод	2.50	—
197	595878.29	2198823.04	595878.29	2198823.04	Картометрический метод	2.50	—
198	595985.61	2198833.01	595985.61	2198833.01	Картометрический метод	2.50	—
199	596007.81	2198699.88	596007.81	2198699.88	Картометрический метод	2.50	—
200	596004.59	2198630.43	596004.59	2198630.43	Картометрический метод	2.50	—
201	595949.87	2198214.04	595949.87	2198214.04	Картометрический метод	2.50	—
202	595953.29	2198181.47	595953.29	2198181.47	Картометрический метод	2.50	—
203	595962.34	2198122.11	595962.34	2198122.11	Картометрический метод	2.50	—

**ОПИСАНИЕ МЕСТОПОЛОЖЕНИЯ ГРАНИЦ**  
**населенного пункта хутор Междуреченский Новоластуновского сельского поселения**  
**Павловского района Краснодарского края**  
(наименование объекта, местоположение границ которого описано)

**Сведения о местоположении измененных (уточненных) границ объекта**

1	2	3	4	5	6	7	8
204	595977.41	2198023.25	595977.41	2198023.25	Картометрический метод	2.50	—
205	596083.42	2197435.48	596083.42	2197435.48	Картометрический метод	2.50	—
206	596120.84	2197266.44	596120.84	2197266.44	Картометрический метод	2.50	—
207	596189.21	2196889.08	596189.21	2196889.08	Картометрический метод	2.50	—
208	596208.66	2196888.32	596208.66	2196888.32	Картометрический метод	2.50	—
209	596133.78	2196601.03	596133.78	2196601.03	Картометрический метод	2.50	—
210	596050.81	2196289.82	596050.81	2196289.82	Картометрический метод	2.50	—
211	595996.05	2196083.66	595996.05	2196083.66	Картометрический метод	2.50	—
212	595996.74	2196035.97	595996.74	2196035.97	Картометрический метод	2.50	—
213	596000.08	2196035.91	596000.08	2196035.91	Картометрический метод	2.50	—
214	596000.07	2196036.21	596000.07	2196036.21	Картометрический метод	2.50	—
215	596584.42	2196037.55	596584.42	2196037.55	Картометрический метод	2.50	—
216	596599.15	2196019.66	596599.15	2196019.66	Картометрический метод	2.50	—
217	596849.15	2195335.06	596849.15	2195335.06	Картометрический метод	2.50	—
218	597088.49	2195339.89	597088.49	2195339.89	Картометрический метод	2.50	—
219	597091.06	2195339.88	597091.06	2195339.88	Картометрический метод	2.50	—

**ОПИСАНИЕ МЕСТОПОЛОЖЕНИЯ ГРАНИЦ**  
**населенного пункта хутор Междуреченский Новоластуновского сельского поселения**  
**Павловского района Краснодарского края**  
(наименование объекта, местоположение границ которого описано)

**Сведения о местоположении измененных (уточненных) границ объекта**

1	2	3	4	5	6	7	8
220	597124.40	2195339.79	597124.40	2195339.79	Картометрический метод	2.50	—
221	597110.20	2195217.91	597110.20	2195217.91	Картометрический метод	2.50	—
222	597097.19	2195098.60	597097.19	2195098.60	Картометрический метод	2.50	—
223	597301.90	2194892.77	597301.90	2194892.77	Картометрический метод	2.50	—
224	597303.75	2194890.92	597303.75	2194890.92	Картометрический метод	2.50	—
225	597314.80	2194879.86	597314.80	2194879.86	Картометрический метод	2.50	—
226	597557.30	2194619.16	597557.30	2194619.16	Картометрический метод	2.50	—
227	597564.02	2194610.72	597564.02	2194610.72	Картометрический метод	2.50	—
228	597555.63	2194606.44	597555.63	2194606.44	Картометрический метод	2.50	—
229	597558.43	2194584.95	597558.43	2194584.95	Картометрический метод	2.50	—
230	597568.89	2194584.40	597568.89	2194584.40	Картометрический метод	2.50	—
231	597581.02	2194583.78	597581.02	2194583.78	Картометрический метод	2.50	—
232	597596.37	2194569.46	597596.37	2194569.46	Картометрический метод	2.50	—
233	597618.30	2194533.22	597618.30	2194533.22	Картометрический метод	2.50	—
234	597633.31	2194491.94	597633.31	2194491.94	Картометрический метод	2.50	—
235	597646.31	2194456.24	597646.31	2194456.24	Картометрический метод	2.50	—

**ОПИСАНИЕ МЕСТОПОЛОЖЕНИЯ ГРАНИЦ**  
**населенного пункта хутор Междуреченский Новоластуновского сельского поселения**  
**Павловского района Краснодарского края**  
(наименование объекта, местоположение границ которого описано)

**Сведения о местоположении измененных (уточненных) границ объекта**

1	2	3	4	5	6	7	8
236	597751.81	2193938.98	597751.81	2193938.98	Картометрический метод	2.50	—
237	597785.52	2193763.41	597785.52	2193763.41	Картометрический метод	2.50	—
238	597926.04	2193764.82	597926.04	2193764.82	Картометрический метод	2.50	—
239	597926.04	2193775.11	597926.04	2193775.11	Картометрический метод	2.50	—
240	597943.89	2193792.01	597943.89	2193792.01	Картометрический метод	2.50	—
241	597952.82	2193809.09	597952.82	2193809.09	Картометрический метод	2.50	—
242	597957.47	2193836.66	597957.47	2193836.66	Картометрический метод	2.50	—
243	597963.10	2193875.50	597963.10	2193875.50	Картометрический метод	2.50	—
1	597963.10	2193918.60	597963.10	2193918.60	Картометрический метод	2.50	—
244	—	—	597010.38	2196867.69	Картометрический метод	2.50	—
245	—	—	596998.35	2196893.97	Картометрический метод	2.50	—
246	—	—	596985.27	2196924.75	Картометрический метод	2.50	—
247	—	—	596968.06	2196965.28	Картометрический метод	2.50	—
248	—	—	596947.67	2197013.28	Картометрический метод	2.50	—
249	—	—	596884.15	2197183.62	Картометрический метод	2.50	—
250	—	—	596847.96	2197236.02	Картометрический метод	2.50	—

**ОПИСАНИЕ МЕСТОПОЛОЖЕНИЯ ГРАНИЦ**  
**населенного пункта хутор Междуреченский Новопластуновского сельского поселения**  
**Павловского района Краснодарского края**  
(наименование объекта, местоположение границ которого описано)

**Сведения о местоположении измененных (уточненных) границ объекта**

1	2	3	4	5	6	7	8
251	—	—	596816.58	2197208.64	Картометрический метод	2.50	—
252	—	—	596812.26	2197198.81	Картометрический метод	2.50	—
253	—	—	596812.03	2197188.07	Картометрический метод	2.50	—
254	—	—	596771.71	2197159.89	Картометрический метод	2.50	—
255	—	—	596765.75	2197156.05	Картометрический метод	2.50	—
256	—	—	596711.36	2197088.62	Картометрический метод	2.50	—
257	—	—	596713.28	2197063.44	Картометрический метод	2.50	—
258	—	—	596731.36	2197010.98	Картометрический метод	2.50	—
259	—	—	596771.95	2196938.63	Картометрический метод	2.50	—
260	—	—	596827.45	2196854.26	Картометрический метод	2.50	—
261	—	—	596836.67	2196815.41	Картометрический метод	2.50	—
262	—	—	596845.40	2196796.34	Картометрический метод	2.50	—
263	—	—	596959.89	2196845.85	Картометрический метод	2.50	—
244	—	—	597010.38	2196867.69	Картометрический метод	2.50	—

**3. Сведения о характерных точках части (частей) границы объекта**

Часть № —








**ОПИСАНИЕ МЕСТОПОЛОЖЕНИЯ ГРАНИЦ**  
населенного пункта хутор Междуреченский Новоластуновского сельского поселения  
Павловского района Краснодарского края  
(наименование объекта, местоположение границ которого описано)

**План границ объекта**

**Выносной лист №1**



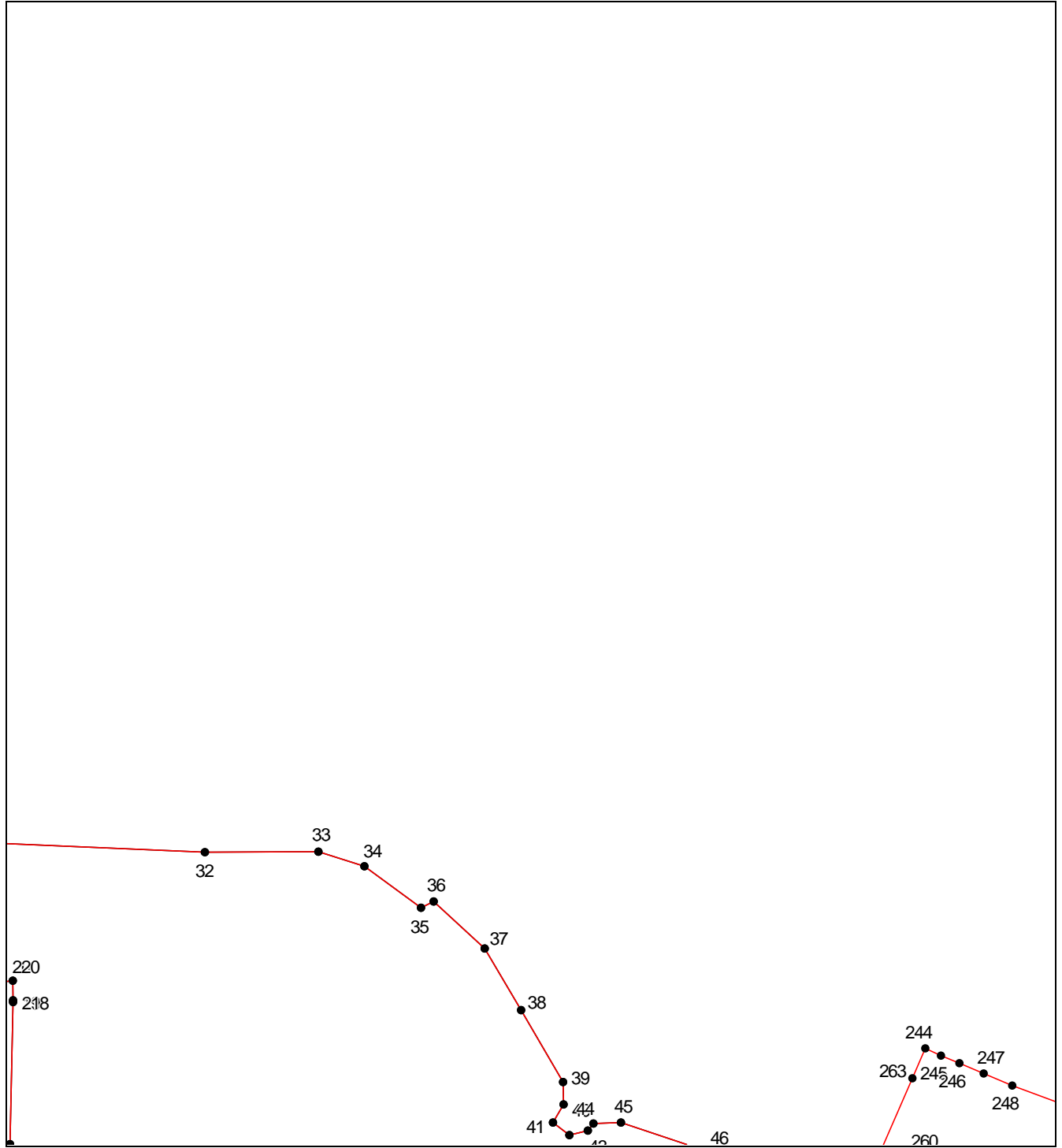
**Масштаб 1:10000**

Используемые условные знаки и обозначения приведены на отдельной странице в конце раздела.

**ОПИСАНИЕ МЕСТОПОЛОЖЕНИЯ ГРАНИЦ**  
населенного пункта хутор Междуреченский Новопластуновского сельского поселения  
**Павловского района Краснодарского края**  
(наименование объекта, местоположение границ которого описано)

**План границ объекта**

**Выносной лист №2**



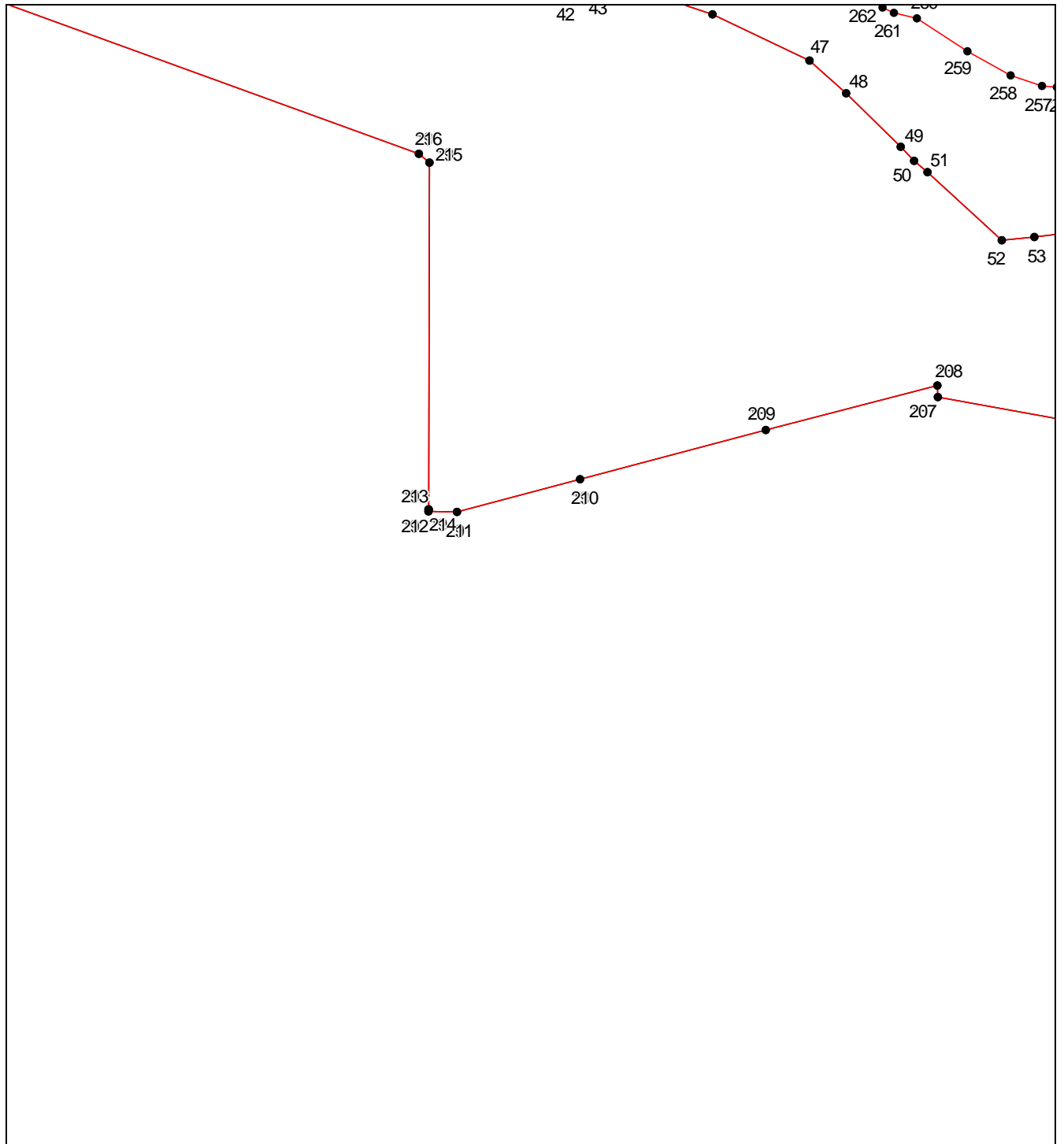
**Масштаб 1:10000**

Используемые условные знаки и обозначения приведены на отдельной странице в конце раздела.

**ОПИСАНИЕ МЕСТОПОЛОЖЕНИЯ ГРАНИЦ**  
населенного пункта хутор Междуреченский Новопластуновского сельского поселения  
Павловского района Краснодарского края  
(наименование объекта, местоположение границ которого описано)

**План границ объекта**

**Выносной лист №3**



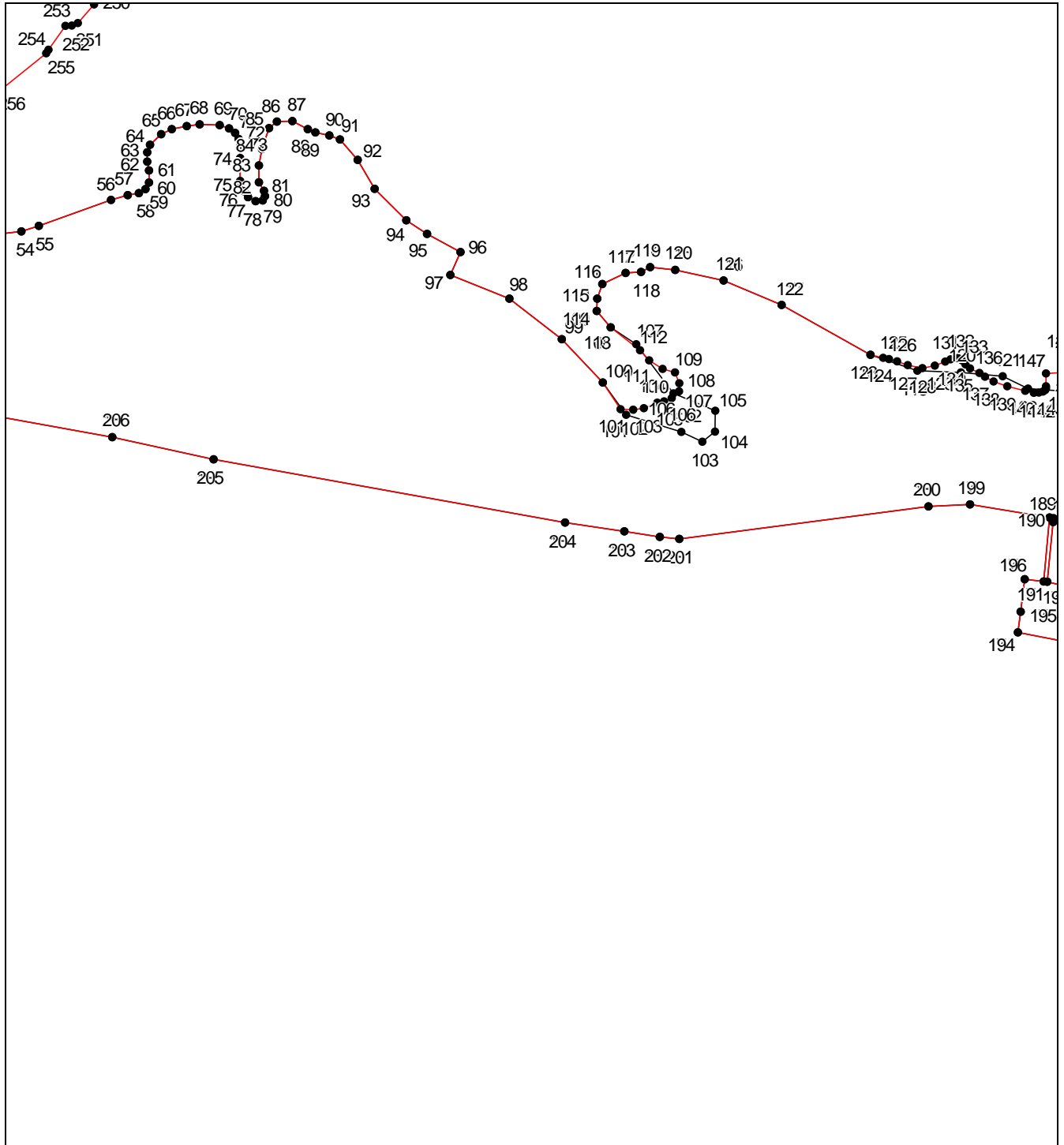
**Масштаб 1:10000**

Используемые условные знаки и обозначения приведены на отдельной странице в конце раздела.

**ОПИСАНИЕ МЕСТОПОЛОЖЕНИЯ ГРАНИЦ**  
**населенного пункта хутор Междуреченский Новоластуновского сельского поселения**  
**Павловского района Краснодарского края**  
(наименование объекта, местоположение границ которого описано)

**План границ объекта**

**Выносной лист №4**



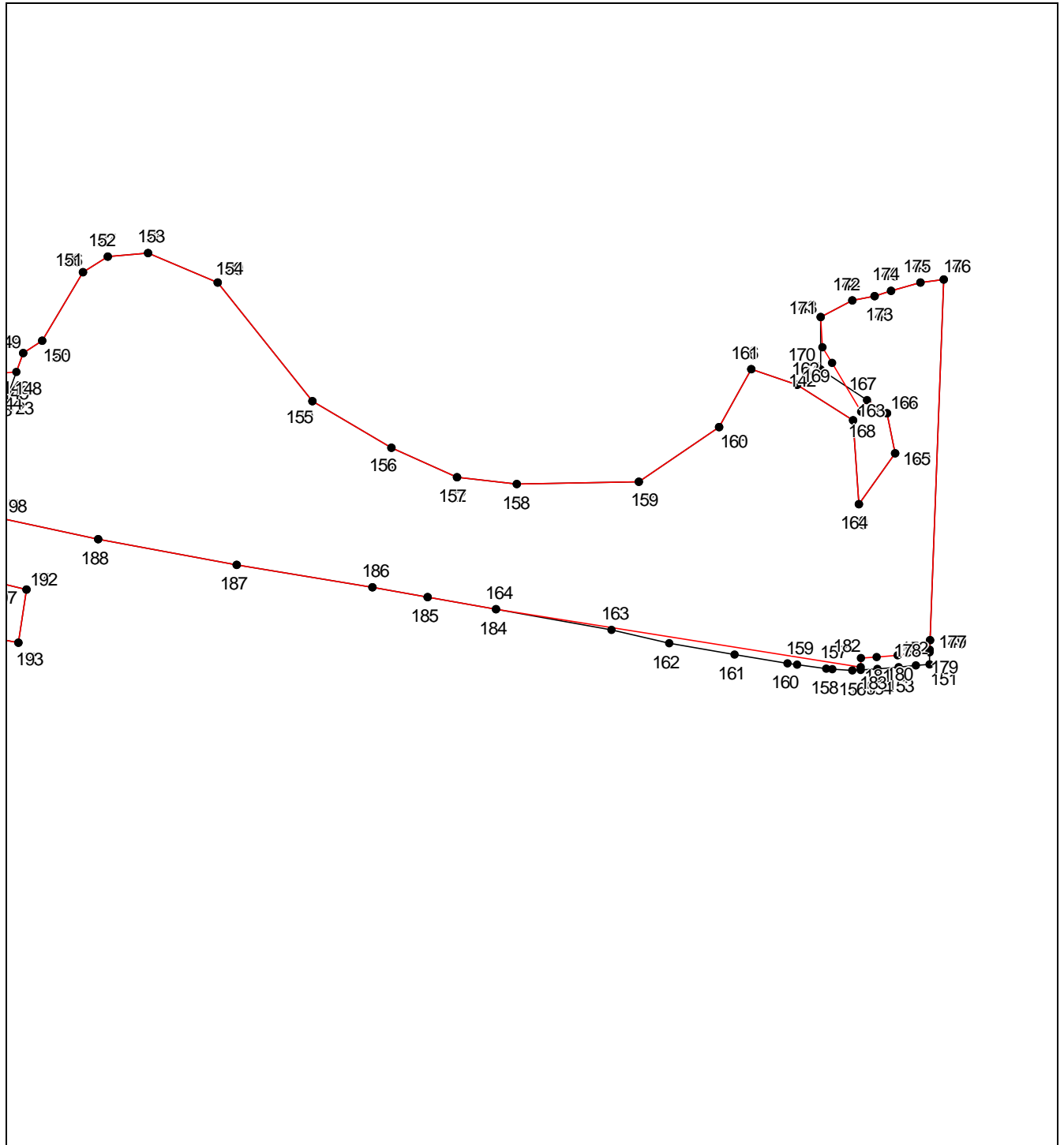
**Масштаб 1:10000**

Используемые условные знаки и обозначения приведены на отдельной странице в конце раздела.

**ОПИСАНИЕ МЕСТОПОЛОЖЕНИЯ ГРАНИЦ**  
населенного пункта хутор Междуреченский Новопластуновского сельского поселения  
**Павловского района Краснодарского края**  
(наименование объекта, местоположение границ которого описано)

**План границ объекта**

**Выносной лист №5**




**Масштаб 1:10000**

Используемые условные знаки и обозначения приведены на отдельной странице в конце раздела.

**ОПИСАНИЕ МЕСТОПОЛОЖЕНИЯ ГРАНИЦ**  
**населенного пункта хутор Междуреченский Новопластуновского сельского поселения**  
**Павловского района Краснодарского края**  
(наименование объекта, местоположение границ которого описано)

**План границ объекта**

**Выносной лист №6**






**Масштаб 1:10000**

Используемые условные знаки и обозначения приведены на отдельной странице в конце раздела.

**ОПИСАНИЕ МЕСТОПОЛОЖЕНИЯ ГРАНИЦ**  
**населенного пункта хутор Междуреченский Новопластуновского сельского поселения**  
**Павловского района Краснодарского края**  
(наименование объекта, местоположение границ которого описано)

**План границ объекта**

**Используемые условные знаки и обозначения:**

-  – планируемая граница населенного пункта,
-  - исходная граница населенного пункта,
- .1 – характерная точка объекта.

## **ОПИСАНИЕ МЕСТОПОЛОЖЕНИЯ ГРАНИЦ**

населенного пункта хутор Бальчанский Новопластуновского сельского поселения Павловского  
района Краснодарского края

---

(наименование объекта, местоположение границ которого описано (далее - объект))



**ОПИСАНИЕ МЕСТОПОЛОЖЕНИЯ ГРАНИЦ**  
населенного пункта хутор Бальчанский Новопластуновского сельского поселения  
**Павловского района Краснодарского края**  
(наименование объекта, местоположение границ которого описано)

<b>№ п/п</b>	<b>Содержание</b>	<b>Номера листов</b>
<b>1</b>	<b>2</b>	<b>3</b>
1	Сведения об объекте	3
2	Сведения о местоположении границ объекта	4
3	Сведения о местоположении измененных (уточненных) границ объекта	8
4	План границ	9

**ОПИСАНИЕ МЕСТОПОЛОЖЕНИЯ ГРАНИЦ**  
населенного пункта хутор Бальчанский Новопластуновского сельского поселения  
**Павловского района Краснодарского края**  
(наименование объекта, местоположение границ которого описано)

**Сведения об объекте**

№ п/п	Характеристики объекта	Описание характеристик
1	2	3
1	Местоположение объекта	Краснодарский край, р-н Павловский, х. Бальчанский
2	Площадь объекта ± величина погрешности определения площади ( <b>P ± ΔP</b> )	1233190±9717 кв.м
3	Иные характеристики объекта	—

**ОПИСАНИЕ МЕСТОПОЛОЖЕНИЯ ГРАНИЦ**  
**населенного пункта хутор Бальчанский Новопластуновского сельского поселения**  
**Павловского района Краснодарского края**  
(наименование объекта, местоположение границ которого описано)

**Сведения о местоположении границ объекта**

**1. Система координат МСК-23, зона 2**

**2. Сведения о характерных точках границ объекта**

Обозначение характерных точек границ	Координаты, м		Метод определения координат характерной точки	Средняя квадратическа я погрешность положения характерной точки (M <sub>t</sub> ), м	Описание обозначения точки на местности (при наличии)
	X	Y			
1	2	3	4	5	6
1	596979.24	2187453.38	Картометрический метод	2.50	—
2	596970.25	2187488.26	Картометрический метод	2.50	—
3	596947.95	2187533.36	Картометрический метод	2.50	—
4	596933.90	2187587.55	Картометрический метод	2.50	—
5	596915.98	2187609.57	Картометрический метод	2.50	—
6	596905.66	2187631.04	Картометрический метод	2.50	—
7	596878.66	2187655.55	Картометрический метод	2.50	—
8	596855.57	2187694.68	Картометрический метод	2.50	—
9	596849.01	2187727.44	Картометрический метод	2.50	—
10	596833.26	2187767.11	Картометрический метод	2.50	—
11	596808.75	2187799.79	Картометрический метод	2.50	—
12	596788.93	2187827.24	Картометрический метод	2.50	—
13	596695.27	2187916.77	Картометрический метод	2.50	—
14	596643.46	2188001.13	Картометрический метод	2.50	—
15	596573.99	2188088.24	Картометрический метод	2.50	—
16	596524.86	2188150.71	Картометрический метод	2.50	—
17	596525.54	2188260.53	Картометрический метод	2.50	—
18	596527.97	2188339.01	Картометрический метод	2.50	—
19	596521.55	2188423.88	Картометрический метод	2.50	—

**ОПИСАНИЕ МЕСТОПОЛОЖЕНИЯ ГРАНИЦ**  
**населенного пункта хутор Бальчанский Новопластуновского сельского поселения**  
**Павловского района Краснодарского края**  
(наименование объекта, местоположение границ которого описано)

**Сведения о местоположении границ объекта**

1	2	3	4	5	6
20	596511.80	2188462.88	Картометрический метод	2.50	—
21	596511.80	2188756.01	Картометрический метод	2.50	—
22	596496.45	2188909.52	Картометрический метод	2.50	—
23	596484.79	2188964.25	Картометрический метод	2.50	—
24	596467.04	2189035.99	Картометрический метод	2.50	—
25	596460.82	2189101.87	Картометрический метод	2.50	—
26	596458.75	2189174.84	Картометрический метод	2.50	—
27	596455.19	2189262.40	Картометрический метод	2.50	—
28	596447.18	2189300.12	Картометрический метод	2.50	—
29	596454.31	2189356.96	Картометрический метод	2.50	—
30	596473.58	2189401.27	Картометрический метод	2.50	—
31	596528.04	2189458.90	Картометрический метод	2.50	—
32	596562.10	2189527.12	Картометрический метод	2.50	—
33	596574.37	2189541.24	Картометрический метод	2.50	—
34	596486.36	2189508.80	Картометрический метод	2.50	—
35	596351.88	2189485.40	Картометрический метод	2.50	—
36	596071.21	2189394.10	Картометрический метод	2.50	—
37	596052.97	2189392.91	Картометрический метод	2.50	—
38	596065.76	2189054.11	Картометрический метод	2.50	—
39	595941.23	2189036.77	Картометрический метод	2.50	—
40	595925.78	2189031.87	Картометрический метод	2.50	—
41	595925.33	2189015.24	Картометрический метод	2.50	—
42	595884.42	2188353.43	Картометрический метод	2.50	—
43	595884.33	2188353.42	Картометрический метод	2.50	—

**ОПИСАНИЕ МЕСТОПОЛОЖЕНИЯ ГРАНИЦ**  
**населенного пункта хутор Бальчанский Новопластуновского сельского поселения**  
**Павловского района Краснодарского края**  
(наименование объекта, местоположение границ которого описано)

**Сведения о местоположении границ объекта**

1	2	3	4	5	6
44	595883.38	2188331.53	Картометрический метод	2.50	—
45	595883.15	2188326.32	Картометрический метод	2.50	—
46	595885.85	2188227.62	Картометрический метод	2.50	—
47	595843.34	2188189.69	Картометрический метод	2.50	—
48	595832.63	2188156.76	Картометрический метод	2.50	—
49	595837.28	2188122.46	Картометрический метод	2.50	—
50	595838.21	2188095.55	Картометрический метод	2.50	—
51	595895.99	2188041.18	Картометрический метод	2.50	—
52	596036.44	2188005.86	Картометрический метод	2.50	—
53	596041.44	2188006.02	Картометрический метод	2.50	—
54	596038.67	2188163.15	Картометрический метод	2.50	—
55	596072.77	2188098.15	Картометрический метод	2.50	—
56	596103.12	2188025.61	Картометрический метод	2.50	—
57	596089.61	2187925.20	Картометрический метод	2.50	—
58	596248.69	2187764.11	Картометрический метод	2.50	—
59	596270.93	2187714.70	Картометрический метод	2.50	—
60	596277.77	2187600.80	Картометрический метод	2.50	—
61	596217.25	2187500.01	Картометрический метод	2.50	—
62	596124.17	2187501.91	Картометрический метод	2.50	—
63	596114.86	2187393.60	Картометрический метод	2.50	—
64	596116.02	2187282.00	Картометрический метод	2.50	—
65	596172.39	2187324.27	Картометрический метод	2.50	—
66	596313.66	2187323.35	Картометрический метод	2.50	—
67	596450.61	2187373.23	Картометрический метод	2.50	—

**ОПИСАНИЕ МЕСТОПОЛОЖЕНИЯ ГРАНИЦ**  
**населенного пункта хутор Бальчанский Новопластуновского сельского поселения**  
**Павловского района Краснодарского края**  
(наименование объекта, местоположение границ которого описано)

**Сведения о местоположении границ объекта**

1	2	3	4	5	6
68	596583.14	2187423.00	Картометрический метод	2.50	—
69	596733.12	2187386.94	Картометрический метод	2.50	—
70	596846.70	2187383.40	Картометрический метод	2.50	—
71	596905.10	2187401.45	Картометрический метод	2.50	—
72	596945.63	2187421.70	Картометрический метод	2.50	—
1	596979.24	2187453.38	Картометрический метод	2.50	—

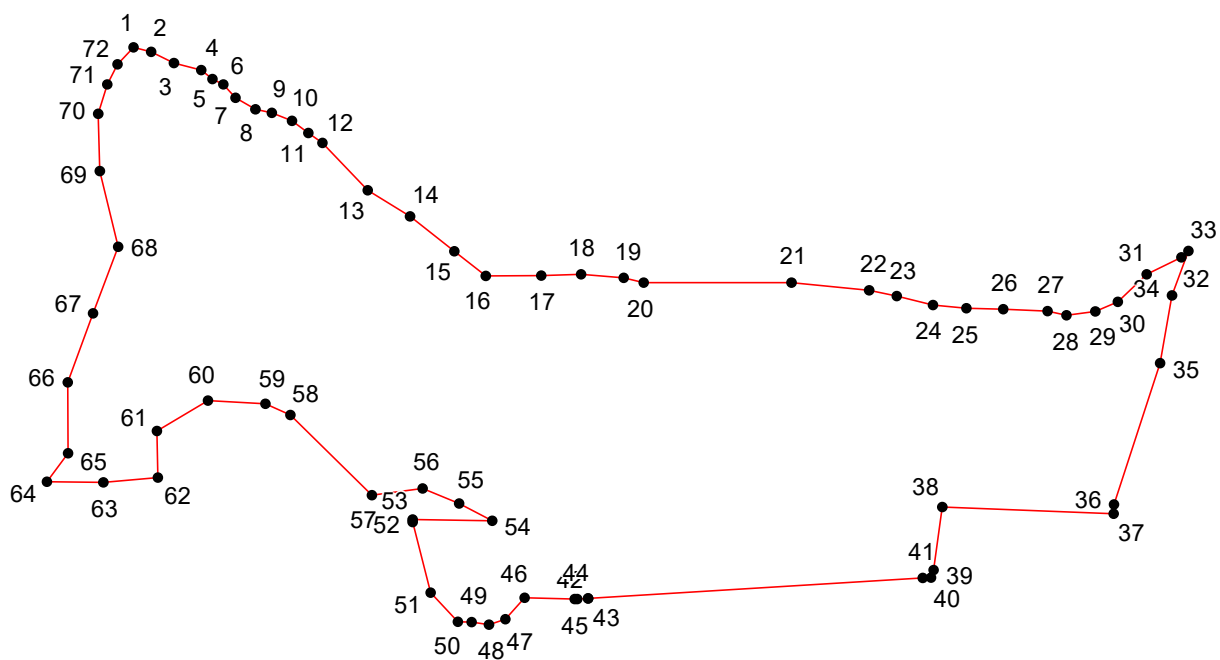
**3. Сведения о характерных точках части (частей) границы объекта**

Обозначение характерных точек части границы	Координаты, м		Метод определения координат характерной точки	Средняя квадратическа я погрешность положения характерной точки (M <sub>t</sub> ), м	Описание обозначения точки на местности (при наличии)
	X	Y			
1	2	3	4	5	6
Часть № —					
—	—	—	—	—	—



**ОПИСАНИЕ МЕСТОПОЛОЖЕНИЯ ГРАНИЦ**  
населенного пункта хутор Бальчанский Новопластуновского сельского поселения  
**Павловского района Краснодарского края**  
(наименование объекта, местоположение границ которого описано)

**План границ объекта**



**Масштаб 1: 15000**

**Используемые условные знаки и обозначения:**

— граница населенного пункта,

1. — характерная точка объекта.



## **ОПИСАНИЕ МЕСТОПОЛОЖЕНИЯ ГРАНИЦ**

населенного пункта станица Новопластуновская Новопластуновского сельского поселения  
Павловского района Краснодарского края

---

(наименование объекта, местоположение границ которого описано (далее - объект))

**ОПИСАНИЕ МЕСТОПОЛОЖЕНИЯ ГРАНИЦ**  
населенного пункта станица Новопластуновская Новопластуновского сельского поселения  
**Павловского района Краснодарского края**  
(наименование объекта, местоположение границ которого описано)

<b>№ п/п</b>	<b>Содержание</b>	<b>Номера листов</b>
<b>1</b>	<b>2</b>	<b>3</b>
1	Сведения об объекте	3
2	Сведения о местоположении границ объекта	4
3	Сведения о местоположении измененных (уточненных) границ объекта	9
4	План границ	10

**ОПИСАНИЕ МЕСТОПОЛОЖЕНИЯ ГРАНИЦ**  
населенного пункта станица Новопластуновская Новопластуновского сельского поселения  
**Павловского района Краснодарского края**  
(наименование объекта, местоположение границ которого описано)

**Сведения об объекте**

№ п/п	Характеристики объекта	Описание характеристик
1	2	3
1	Местоположение объекта	Краснодарский край, р-н Павловский, ст-ца Новопластуновская
2	Площадь объекта ± величина погрешности определения площади ( <b>P ± ΔP</b> )	4614225±18796 кв.м
3	Иные характеристики объекта	—

**ОПИСАНИЕ МЕСТОПОЛОЖЕНИЯ ГРАНИЦ**  
**населенного пункта станица Новопластуновская Новопластуновского сельского поселения**  
**Павловского района Краснодарского края**  
(наименование объекта, местоположение границ которого описано)

**Сведения о местоположении границ объекта**

1. Система координат *МСК-23, зона 2*

2. Сведения о характерных точках границ объекта

Обозначение характерных точек границ	Координаты, м		Метод определения координат характерной точки	Средняя квадратическая погрешность положения характерной точки (M <sub>t</sub> ), м	Описание обозначения точки на местности (при наличии)
	X	Y			
1	2	3	4	5	6
1	593978.39	2192351.72	Картометрический метод	2.50	—
2	593970.50	2192696.73	Картометрический метод	2.50	—
3	593963.09	2192980.73	Картометрический метод	2.50	—
4	593962.13	2193016.71	Картометрический метод	2.50	—
5	593981.79	2193029.40	Картометрический метод	2.50	—
6	593984.81	2193216.88	Картометрический метод	2.50	—
7	593984.63	2193253.23	Картометрический метод	2.50	—
8	593982.87	2193279.39	Картометрический метод	2.50	—
9	593981.77	2193294.16	Картометрический метод	2.50	—
10	594005.00	2193303.39	Картометрический метод	2.50	—
11	594097.34	2193365.26	Картометрический метод	2.50	—
12	594165.54	2193405.98	Картометрический метод	2.50	—
13	594281.19	2193428.03	Картометрический метод	2.50	—
14	594329.60	2193448.67	Картометрический метод	2.50	—
15	594342.47	2193485.75	Картометрический метод	2.50	—
16	594334.75	2193521.29	Картометрический метод	2.50	—
17	594318.80	2193571.80	Картометрический метод	2.50	—
18	594303.50	2193631.62	Картометрический метод	2.50	—
19	594306.31	2193650.60	Картометрический метод	2.50	—
20	594304.86	2193665.92	Картометрический метод	2.50	—

**ОПИСАНИЕ МЕСТОПОЛОЖЕНИЯ ГРАНИЦ**  
**населенного пункта станица Новопластуновская Новопластуновского сельского поселения**  
**Павловского района Краснодарского края**  
(наименование объекта, местоположение границ которого описано)

**Сведения о местоположении границ объекта**

1	2	3	4	5	6
21	594300.88	2193681.48	Картометрический метод	2.50	—
22	594278.93	2193716.35	Картометрический метод	2.50	—
23	594215.41	2193726.55	Картометрический метод	2.50	—
24	594176.99	2193734.40	Картометрический метод	2.50	—
25	594127.15	2193746.96	Картометрический метод	2.50	—
26	594095.44	2193738.32	Картометрический метод	2.50	—
27	594084.46	2193714.78	Картометрический метод	2.50	—
28	594078.18	2193670.06	Картометрический метод	2.50	—
29	594061.72	2193642.60	Картометрический метод	2.50	—
30	593905.95	2193658.42	Картометрический метод	2.50	—
31	593986.25	2194250.60	Картометрический метод	2.50	—
32	594151.46	2194244.69	Картометрический метод	2.50	—
33	594188.50	2194360.73	Картометрический метод	2.50	—
34	594058.58	2194385.67	Картометрический метод	2.50	—
35	594018.08	2194395.78	Картометрический метод	2.50	—
36	594008.21	2194397.85	Картометрический метод	2.50	—
37	593911.18	2194428.90	Картометрический метод	2.50	—
38	593877.63	2194439.55	Картометрический метод	2.50	—
39	593801.28	2194458.32	Картометрический метод	2.50	—
40	593786.89	2194512.45	Картометрический метод	2.50	—
41	593733.58	2194536.12	Картометрический метод	2.50	—
42	593656.21	2194533.48	Картометрический метод	2.50	—
43	593600.82	2194500.96	Картометрический метод	2.50	—
44	593532.47	2194443.38	Картометрический метод	2.50	—

**ОПИСАНИЕ МЕСТОПОЛОЖЕНИЯ ГРАНИЦ**  
**населенного пункта станица Новопластуновская Новопластуновского сельского поселения**  
**Павловского района Краснодарского края**  
(наименование объекта, местоположение границ которого описано)

**Сведения о местоположении границ объекта**

1	2	3	4	5	6
45	593487.00	2194416.43	Картометрический метод	2.50	—
46	593435.34	2194407.32	Картометрический метод	2.50	—
47	593332.59	2194403.65	Картометрический метод	2.50	—
48	593261.16	2194423.15	Картометрический метод	2.50	—
49	593155.97	2194461.62	Картометрический метод	2.50	—
50	593125.37	2194471.39	Картометрический метод	2.50	—
51	593096.14	2194471.39	Картометрический метод	2.50	—
52	592958.62	2194436.59	Картометрический метод	2.50	—
53	592720.06	2194398.84	Картометрический метод	2.50	—
54	592685.10	2194382.93	Картометрический метод	2.50	—
55	592619.65	2194348.64	Картометрический метод	2.50	—
56	592522.33	2194287.93	Картометрический метод	2.50	—
57	592440.73	2194241.97	Картометрический метод	2.50	—
58	592415.36	2194236.94	Картометрический метод	2.50	—
59	592336.10	2194268.37	Картометрический метод	2.50	—
60	592327.93	2194311.96	Картометрический метод	2.50	—
61	592196.10	2194336.49	Картометрический метод	2.50	—
62	592105.67	2194351.25	Картометрический метод	2.50	—
63	592101.75	2194358.47	Картометрический метод	2.50	—
64	592094.61	2194365.63	Картометрический метод	2.50	—
65	592083.19	2194373.27	Картометрический метод	2.50	—
66	592084.03	2194328.72	Картометрический метод	2.50	—
67	592078.21	2194329.89	Картометрический метод	2.50	—
68	592076.36	2194367.77	Картометрический метод	2.50	—

**ОПИСАНИЕ МЕСТОПОЛОЖЕНИЯ ГРАНИЦ**  
**населенного пункта станица Новопластуновская Новопластуновского сельского поселения**  
**Павловского района Краснодарского края**  
(наименование объекта, местоположение границ которого описано)

**Сведения о местоположении границ объекта**

1	2	3	4	5	6
69	592073.33	2194382.03	Картометрический метод	2.50	—
70	592046.05	2194386.49	Картометрический метод	2.50	—
71	591773.19	2194415.50	Картометрический метод	2.50	—
72	591562.70	2194560.53	Картометрический метод	2.50	—
73	591574.86	2194465.60	Картометрический метод	2.50	—
74	591496.45	2194199.61	Картометрический метод	2.50	—
75	591490.54	2194083.26	Картометрический метод	2.50	—
76	591514.10	2194081.85	Картометрический метод	2.50	—
77	591598.37	2194076.82	Картометрический метод	2.50	—
78	591612.15	2194073.04	Картометрический метод	2.50	—
79	591639.29	2194049.30	Картометрический метод	2.50	—
80	591646.49	2194035.15	Картометрический метод	2.50	—
81	591689.35	2194026.87	Картометрический метод	2.50	—
82	591702.44	2194022.70	Картометрический метод	2.50	—
83	591707.26	2194020.51	Картометрический метод	2.50	—
84	591720.06	2194012.95	Картометрический метод	2.50	—
85	591728.61	2194005.64	Картометрический метод	2.50	—
86	591725.79	2193964.79	Картометрический метод	2.50	—
87	591717.39	2193847.76	Картометрический метод	2.50	—
88	591704.76	2193668.40	Картометрический метод	2.50	—
89	591700.57	2193632.37	Картометрический метод	2.50	—
90	591708.54	2193631.19	Картометрический метод	2.50	—
91	591706.48	2193617.61	Картометрический метод	2.50	—
92	591698.46	2193619.34	Картометрический метод	2.50	—

**ОПИСАНИЕ МЕСТОПОЛОЖЕНИЯ ГРАНИЦ**  
**населенного пункта станица Новопластуновская Новопластуновского сельского поселения**  
**Павловского района Краснодарского края**  
(наименование объекта, местоположение границ которого описано)

**Сведения о местоположении границ объекта**

1	2	3	4	5	6
93	591697.77	2193602.93	Картометрический метод	2.50	—
94	591715.13	2193601.25	Картометрический метод	2.50	—
95	591986.42	2193574.55	Картометрический метод	2.50	—
96	591907.98	2193042.65	Картометрический метод	2.50	—
97	591907.64	2193034.31	Картометрический метод	2.50	—
98	591940.12	2193024.91	Картометрический метод	2.50	—
99	591866.81	2192320.21	Картометрический метод	2.50	—
100	592686.91	2192334.56	Картометрический метод	2.50	—
101	592694.37	2192334.77	Картометрический метод	2.50	—
102	593216.03	2192339.23	Картометрический метод	2.50	—
103	593311.67	2192340.04	Картометрический метод	2.50	—
104	593347.24	2192340.35	Картометрический метод	2.50	—
105	593350.32	2192340.37	Картометрический метод	2.50	—
106	593916.21	2192351.24	Картометрический метод	2.50	—
107	593941.27	2192351.72	Картометрический метод	2.50	—
1	593978.39	2192351.72	Картометрический метод	2.50	—

**3. Сведения о характерных точках части (частей) границы объекта**

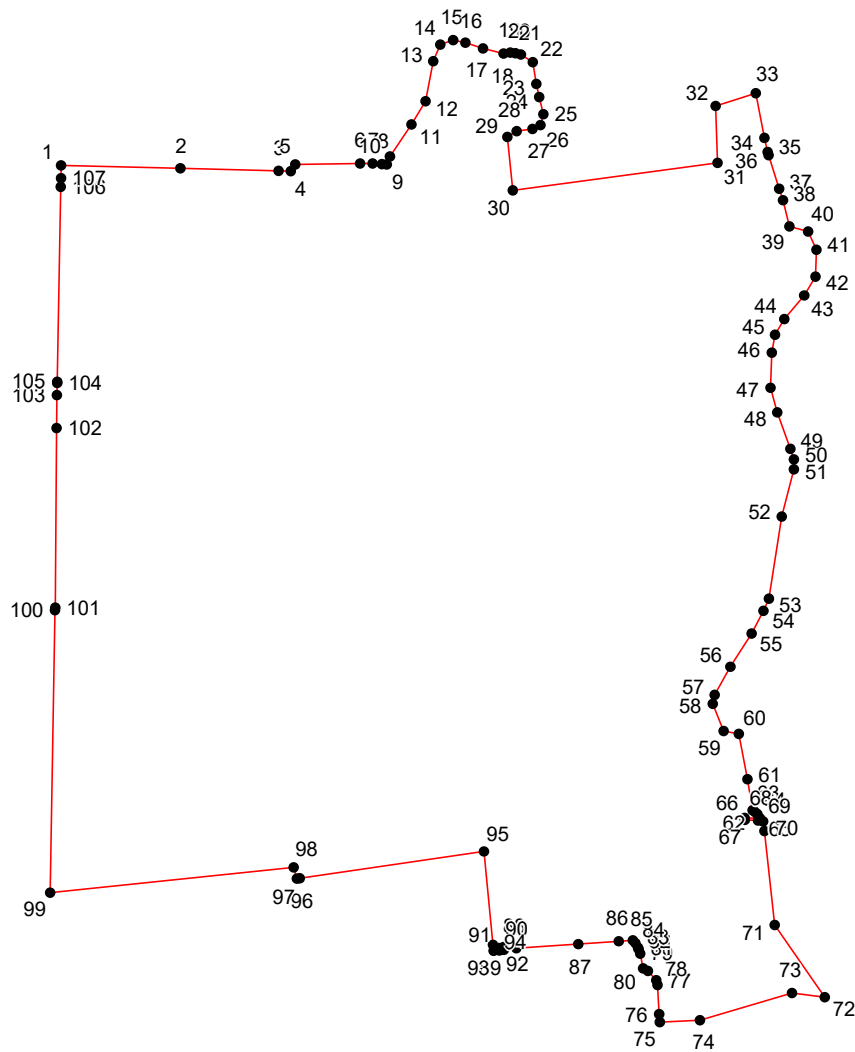
Обозначение характерных точек части границы	Координаты, м		Метод определения координат характерной точки	Средняя квадратическая погрешность положения характерной точки (M <sub>t</sub> ), м	Описание обозначения точки на местности (при наличии)
	X	Y			
1	2	3	4	5	6
Часть № —					
—	—	—	—	—	—





**ОПИСАНИЕ МЕСТОПОЛОЖЕНИЯ ГРАНИЦ**  
**населенного пункта станица Новопластуновская Новопластуновского сельского поселения**  
**Павловского района Краснодарского края**  
(наименование объекта, местоположение границ которого описано)

**План границ объекта**



**Масштаб 1: 21925**

**Используемые условные знаки и обозначения:**

— граница населенного пункта,

1. — характерная точка объекта.

## **ОПИСАНИЕ МЕСТОПОЛОЖЕНИЯ ГРАНИЦ**

населенного пункта хутор Новый Урал Новопластуновского сельского поселения Павловского  
района Краснодарского края

---

(наименование объекта, местоположение границ которого описано (далее - объект))

**ОПИСАНИЕ МЕСТОПОЛОЖЕНИЯ ГРАНИЦ**  
**населенного пункта хутор Новый Урал Новопластуновского сельского поселения**  
**Павловского района Краснодарского края**  
(наименование объекта, местоположение границ которого описано)

<b>№ п/п</b>	<b>Содержание</b>	<b>Номера листов</b>
<b>1</b>	<b>2</b>	<b>3</b>
1	Сведения об объекте	3
2	Сведения о местоположении границ объекта	4
3	Сведения о местоположении измененных (уточненных) границ объекта	11
4	План границ	12

**ОПИСАНИЕ МЕСТОПОЛОЖЕНИЯ ГРАНИЦ**  
населенного пункта хутор Новый Урал Новопластуновского сельского поселения  
**Павловского района Краснодарского края**  
(наименование объекта, местоположение границ которого описано)

**Сведения об объекте**

№ п/п	Характеристики объекта	Описание характеристик
<b>1</b>	<b>2</b>	<b>3</b>
1	Местоположение объекта	Краснодарский край, р-н Павловский, х. Новый Урал
2	Площадь объекта ± величина погрешности определения площади ( <b>P ± ΔP</b> )	903886±8319 кв.м
3	Иные характеристики объекта	—

**ОПИСАНИЕ МЕСТОПОЛОЖЕНИЯ ГРАНИЦ**  
**населенного пункта хутор Новый Урал Новоластуновского сельского поселения**  
**Павловского района Краснодарского края**  
(наименование объекта, местоположение границ которого описано)

**Сведения о местоположении границ объекта**

**1. Система координат МСК-23, зона 2**

**2. Сведения о характерных точках границ объекта**

Обозначение характерных точек границ	Координаты, м		Метод определения координат характерной точки	Средняя квадратическая погрешность положения характерной точки (M <sub>t</sub> ), м	Описание обозначения точки на местности (при наличии)
	X	Y			
1	2	3	4	5	6
1	593650.16	2194845.51	Картометрический метод	2.50	—
2	593606.22	2194917.46	Картометрический метод	2.50	—
3	593590.95	2194943.06	Картометрический метод	2.50	—
4	593590.42	2194952.46	Картометрический метод	2.50	—
5	593589.29	2194952.87	Картометрический метод	2.50	—
6	593584.33	2194954.66	Картометрический метод	2.50	—
7	593575.41	2194953.07	Картометрический метод	2.50	—
8	593572.54	2194962.82	Картометрический метод	2.50	—
9	593581.71	2194966.49	Картометрический метод	2.50	—
10	593585.32	2194969.70	Картометрический метод	2.50	—
11	593584.01	2194986.04	Картометрический метод	2.50	—
12	593577.27	2195070.55	Картометрический метод	2.50	—
13	593573.49	2195118.03	Картометрический метод	2.50	—
14	593570.77	2195146.35	Картометрический метод	2.50	—
15	593567.44	2195149.37	Картометрический метод	2.50	—
16	593552.60	2195149.18	Картометрический метод	2.50	—
17	593552.04	2195158.19	Картометрический метод	2.50	—
18	593566.31	2195160.63	Картометрический метод	2.50	—
19	593569.57	2195163.64	Картометрический метод	2.50	—
20	593561.26	2195283.03	Картометрический метод	2.50	—

**ОПИСАНИЕ МЕСТОПОЛОЖЕНИЯ ГРАНИЦ**  
**населенного пункта хутор Новый Урал Новопластуновского сельского поселения**  
**Павловского района Краснодарского края**  
(наименование объекта, местоположение границ которого описано)

**Сведения о местоположении границ объекта**

<b>1</b>	<b>2</b>	<b>3</b>	<b>4</b>	<b>5</b>	<b>6</b>
21	593555.01	2195348.53	Картометрический метод	2.50	—
22	593554.32	2195355.79	Картометрический метод	2.50	—
23	593553.34	2195362.01	Картометрический метод	2.50	—
24	593551.56	2195369.17	Картометрический метод	2.50	—
25	593578.12	2195372.90	Картометрический метод	2.50	—
26	593616.64	2195634.01	Картометрический метод	2.50	—
27	593670.93	2195663.30	Картометрический метод	2.50	—
28	593659.54	2195719.11	Картометрический метод	2.50	—
29	593605.38	2195692.97	Картометрический метод	2.50	—
30	593524.44	2195991.02	Картометрический метод	2.50	—
31	593275.33	2195988.91	Картометрический метод	2.50	—
32	593278.58	2196001.18	Картометрический метод	2.50	—
33	593259.58	2196012.24	Картометрический метод	2.50	—
34	593240.79	2196037.91	Картометрический метод	2.50	—
35	593236.71	2196037.26	Картометрический метод	2.50	—
36	593225.71	2196034.91	Картометрический метод	2.50	—
37	593060.44	2196119.71	Картометрический метод	2.50	—
38	592942.18	2196186.01	Картометрический метод	2.50	—
39	592880.51	2196218.03	Картометрический метод	2.50	—
40	592845.74	2196239.81	Картометрический метод	2.50	—
41	592813.28	2196261.97	Картометрический метод	2.50	—
42	592781.11	2196285.92	Картометрический метод	2.50	—
43	592762.97	2196300.48	Картометрический метод	2.50	—
44	592646.20	2196438.11	Картометрический метод	2.50	—

**ОПИСАНИЕ МЕСТОПОЛОЖЕНИЯ ГРАНИЦ**  
**населенного пункта хутор Новый Урал Новопластуновского сельского поселения**  
**Павловского района Краснодарского края**  
(наименование объекта, местоположение границ которого описано)

**Сведения о местоположении границ объекта**

<b>1</b>	<b>2</b>	<b>3</b>	<b>4</b>	<b>5</b>	<b>6</b>
45	592526.95	2196607.19	Картометрический метод	2.50	—
46	592394.05	2196762.01	Картометрический метод	2.50	—
47	592442.16	2196798.20	Картометрический метод	2.50	—
48	592445.10	2196810.76	Картометрический метод	2.50	—
49	592457.63	2196821.93	Картометрический метод	2.50	—
50	592336.59	2196962.65	Картометрический метод	2.50	—
51	592350.18	2197034.87	Картометрический метод	2.50	—
52	592251.18	2197116.89	Картометрический метод	2.50	—
53	592266.02	2197235.82	Картометрический метод	2.50	—
54	592266.02	2197271.02	Картометрический метод	2.50	—
55	592266.02	2197316.75	Картометрический метод	2.50	—
56	592271.05	2197317.39	Картометрический метод	2.50	—
57	592308.19	2197322.17	Картометрический метод	2.50	—
58	592390.34	2197212.64	Картометрический метод	2.50	—
59	592517.51	2197320.08	Картометрический метод	2.50	—
60	592523.95	2197478.65	Картометрический метод	2.50	—
61	592440.05	2197634.19	Картометрический метод	2.50	—
62	592361.65	2197728.99	Картометрический метод	2.50	—
63	592374.37	2197829.67	Картометрический метод	2.50	—
64	592179.00	2197796.29	Картометрический метод	2.50	—
65	592026.09	2197772.59	Картометрический метод	2.50	—
66	592054.10	2197639.17	Картометрический метод	2.50	—
67	592071.52	2197525.84	Картометрический метод	2.50	—
68	592106.36	2197421.22	Картометрический метод	2.50	—



**ОПИСАНИЕ МЕСТОПОЛОЖЕНИЯ ГРАНИЦ**  
**населенного пункта хутор Новый Урал Новопластуновского сельского поселения**  
**Павловского района Краснодарского края**  
(наименование объекта, местоположение границ которого описано)

**Сведения о местоположении границ объекта**

<b>1</b>	<b>2</b>	<b>3</b>	<b>4</b>	<b>5</b>	<b>6</b>
69	592134.48	2197299.83	Картометрический метод	2.50	—
70	592259.07	2197315.85	Картометрический метод	2.50	—
71	592256.94	2197212.75	Картометрический метод	2.50	—
72	592244.59	2197112.33	Картометрический метод	2.50	—
73	592341.94	2197032.01	Картометрический метод	2.50	—
74	592328.36	2196960.00	Картометрический метод	2.50	—
75	592446.56	2196825.93	Картометрический метод	2.50	—
76	592376.08	2196758.99	Картометрический метод	2.50	—
77	592341.55	2196712.26	Картометрический метод	2.50	—
78	592310.62	2196688.45	Картометрический метод	2.50	—
79	592318.98	2196652.38	Картометрический метод	2.50	—
80	592330.77	2196626.64	Картометрический метод	2.50	—
81	592360.48	2196575.77	Картометрический метод	2.50	—
82	592416.07	2196431.85	Картометрический метод	2.50	—
83	592434.96	2196389.77	Картометрический метод	2.50	—
84	592540.92	2196181.49	Картометрический метод	2.50	—
85	592593.19	2196148.91	Картометрический метод	2.50	—
86	592635.00	2196132.63	Картометрический метод	2.50	—
87	592694.06	2196105.43	Картометрический метод	2.50	—
88	592822.94	2196049.22	Картометрический метод	2.50	—
89	592863.10	2196033.99	Картометрический метод	2.50	—
90	592906.70	2196015.42	Картометрический метод	2.50	—
91	592967.40	2195993.70	Картометрический метод	2.50	—
92	592999.36	2195977.07	Картометрический метод	2.50	—

**ОПИСАНИЕ МЕСТОПОЛОЖЕНИЯ ГРАНИЦ**  
**населенного пункта хутор Новый Урал Новопластуновского сельского поселения**  
**Павловского района Краснодарского края**  
(наименование объекта, местоположение границ которого описано)

**Сведения о местоположении границ объекта**

<b>1</b>	<b>2</b>	<b>3</b>	<b>4</b>	<b>5</b>	<b>6</b>
93	593043.99	2195959.38	Картометрический метод	2.50	—
94	593068.96	2195954.33	Картометрический метод	2.50	—
95	593095.90	2195934.67	Картометрический метод	2.50	—
96	593109.56	2195900.13	Картометрический метод	2.50	—
97	593119.23	2195876.90	Картометрический метод	2.50	—
98	593144.39	2195844.52	Картометрический метод	2.50	—
99	593165.24	2195815.74	Картометрический метод	2.50	—
100	593179.62	2195786.24	Картометрический метод	2.50	—
101	593187.20	2195736.34	Картометрический метод	2.50	—
102	593194.64	2195704.11	Картометрический метод	2.50	—
103	593237.93	2195568.97	Картометрический метод	2.50	—
104	593267.31	2195523.27	Картометрический метод	2.50	—
105	593286.89	2195483.08	Картометрический метод	2.50	—
106	593308.48	2195425.34	Картометрический метод	2.50	—
107	593319.46	2195382.47	Картометрический метод	2.50	—
108	593328.73	2195338.41	Картометрический метод	2.50	—
109	593338.99	2195295.90	Картометрический метод	2.50	—
110	593338.99	2195257.29	Картометрический метод	2.50	—
111	593332.62	2195222.93	Картометрический метод	2.50	—
112	593325.21	2195206.13	Картометрический метод	2.50	—
113	593306.09	2195181.33	Картометрический метод	2.50	—
114	593283.00	2195156.82	Картометрический метод	2.50	—
115	593264.24	2195144.77	Картометрический метод	2.50	—
116	593248.56	2195136.25	Картометрический метод	2.50	—

**ОПИСАНИЕ МЕСТОПОЛОЖЕНИЯ ГРАНИЦ**  
**населенного пункта хутор Новый Урал Новопластуновского сельского поселения**  
**Павловского района Краснодарского края**  
(наименование объекта, местоположение границ которого описано)

**Сведения о местоположении границ объекта**

<b>1</b>	<b>2</b>	<b>3</b>	<b>4</b>	<b>5</b>	<b>6</b>
117	593204.97	2195126.28	Картометрический метод	2.50	—
118	593161.09	2195120.68	Картометрический метод	2.50	—
119	593123.89	2195118.18	Картометрический метод	2.50	—
120	593077.08	2195115.66	Картометрический метод	2.50	—
121	593051.38	2195112.87	Картометрический метод	2.50	—
122	593033.09	2195109.12	Картометрический метод	2.50	—
123	593011.05	2195100.63	Картометрический метод	2.50	—
124	593023.84	2194995.58	Картометрический метод	2.50	—
125	593057.92	2194897.79	Картометрический метод	2.50	—
126	593076.10	2194863.25	Картометрический метод	2.50	—
127	593116.65	2194860.63	Картометрический метод	2.50	—
128	593144.93	2194798.72	Картометрический метод	2.50	—
129	593163.74	2194791.32	Картометрический метод	2.50	—
130	593296.96	2194773.35	Картометрический метод	2.50	—
131	593352.45	2194734.61	Картометрический метод	2.50	—
132	593424.62	2194722.12	Картометрический метод	2.50	—
133	593511.72	2194745.96	Картометрический метод	2.50	—
134	593572.19	2194772.32	Картометрический метод	2.50	—
135	593587.10	2194800.55	Картометрический метод	2.50	—
136	593602.91	2194829.41	Картометрический метод	2.50	—
137	593629.05	2194829.97	Картометрический метод	2.50	—
1	593650.16	2194845.51	Картометрический метод	2.50	—

**ОПИСАНИЕ МЕСТОПОЛОЖЕНИЯ ГРАНИЦ**

населенного пункта хутор Новый Урал Новопластуновского сельского поселения  
**Павловского района Краснодарского края**  
(наименование объекта, местоположение границ которого описано)


**Сведения о местоположении границ объекта****3. Сведения о характерных точках части (частей) границы объекта**

Обозначение характерных точек части границы	Координаты, м		Метод определения координат характерной точки	Средняя квадратическая погрешность положения характерной точки ( $M_t$ ), м	Описание обозначения точки на местности (при наличии)
	X	Y			
1	2	3	4	5	6
Часть № —					
—	—	—	—	—	—



**ОПИСАНИЕ МЕСТОПОЛОЖЕНИЯ ГРАНИЦ**  
населенного пункта хутор Новый Урал Новопластуновского сельского поселения  
**Павловского района Краснодарского края**  
(наименование объекта, местоположение границ которого описано)

**План границ объекта**



Масштаб 1: 18207

**Используемые условные знаки и обозначения:**

— граница населенного пункта,

1. — характерная точка объекта.