

## ОПИСАНИЕ МЕСТОПОЛОЖЕНИЯ ГРАНИЦ

Публичный сервитут электросетевого комплекса ПС-35/10кВ "Украинская" с прилегающими ВЛ и ПС

(наименование объекта, местоположение границ которого описано (далее - объект))

<b>Сведения об объекте</b>					
№ п/п	Характеристики объекта	Описание характеристик			
1	2	3			
1	Местоположение объекта	Краснодарский край, р-н Ленинградский, п. Бичевой Краснодарский край, р-н Ленинградский, п. Трудовой Краснодарский край, р-н Ленинградский Краснодарский край, р-н Павловский Краснодарский край, р-н Крыловский Краснодарский край, р-н Крыловский, ст-ца Октябрьская Краснодарский край, р-н Крыловский, с/о Октябрьский			
2	Площадь объекта ± величина погрешности определения площади ( $P \pm \Delta P$ )	1247977±391 кв.м			
3	Иные характеристики объекта	Публичный сервитут в отношении земель и земельных участков в границах охранных зон линейного объекта электросетевого хозяйства регионального значения «Электросетевой комплекс ПС-35/10кВ "Украинская" с прилегающими ВЛ и ПС» для объекта электросетевого хозяйства, необходимого для организации электроснабжения населения. Срок публичного сервитута составляет 49 лет. Публичный сервитут установлен в пользу ПАО «Россети Кубань».			
<b>Сведения о местоположении границ объекта</b>					
<b>1. Система координат МСК 23, зона 1</b>					
<b>2. Сведения о характерных точках границ объекта</b>					
Обозначение характерных точек границ	Координаты, м		Метод определения координат характерной точки	Средняя квадратическая погрешность положения характерной точки ( $M_i$ ), м	Описание обозначения точки на местности (при наличии)
	X	Y			
1	2	3	4	5	6
1	618558,48	1426199,59	Метод спутниковых геодезических измерений (определений)	0,10	—
2	618500,51	1426203,27	Метод спутниковых геодезических измерений (определений)	0,10	—

1	2	3	4	5	6
3	618497,43	1426167,65	Метод спутниковых геодезических измерений (определений)	0,10	—
4	618493,58	1426193,40	Метод спутниковых геодезических измерений (определений)	0,10	—
5	618429,04	1426183,74	Метод спутниковых геодезических измерений (определений)	0,10	—
6	618308,28	1426186,91	Метод спутниковых геодезических измерений (определений)	0,10	—
7	618190,48	1426189,78	Метод спутниковых геодезических измерений (определений)	0,10	—
8	618073,23	1426192,86	Метод спутниковых геодезических измерений (определений)	0,10	—
9	617956,99	1426195,90	Метод спутниковых геодезических измерений (определений)	0,10	—
10	617842,95	1426198,76	Метод спутниковых геодезических измерений (определений)	0,10	—
11	617725,55	1426201,75	Метод спутниковых геодезических измерений (определений)	0,10	—
12	617610,24	1426204,90	Метод спутниковых геодезических измерений (определений)	0,10	—
13	617494,55	1426207,89	Метод спутниковых геодезических измерений (определений)	0,10	—

1	2	3	4	5	6
14	617379,86	1426210,71	Метод спутниковых геодезических измерений (определений)	0,10	—
15	617264,71	1426213,52	Метод спутниковых геодезических измерений (определений)	0,10	—
16	617149,23	1426216,55	Метод спутниковых геодезических измерений (определений)	0,10	—
17	617031,85	1426219,66	Метод спутниковых геодезических измерений (определений)	0,10	—
18	616914,46	1426222,52	Метод спутниковых геодезических измерений (определений)	0,10	—
19	616796,64	1426225,59	Метод спутниковых геодезических измерений (определений)	0,10	—
20	616678,80	1426228,42	Метод спутниковых геодезических измерений (определений)	0,10	—
21	616563,35	1426231,25	Метод спутниковых геодезических измерений (определений)	0,10	—
22	616445,76	1426234,16	Метод спутниковых геодезических измерений (определений)	0,10	—
23	616343,33	1426236,77	Метод спутниковых геодезических измерений (определений)	0,10	—
24	616345,59	1426331,87	Метод спутниковых геодезических измерений (определений)	0,10	—

1	2	3	4	5	6
25	616349,57	1426488,58	Метод спутниковых геодезических измерений (определений)	0,10	—
26	616353,44	1426642,43	Метод спутниковых геодезических измерений (определений)	0,10	—
27	616357,34	1426796,82	Метод спутниковых геодезических измерений (определений)	0,10	—
28	616361,41	1426957,61	Метод спутниковых геодезических измерений (определений)	0,10	—
29	616365,41	1427114,14	Метод спутниковых геодезических измерений (определений)	0,10	—
30	616369,32	1427273,66	Метод спутниковых геодезических измерений (определений)	0,10	—
31	616373,37	1427429,67	Метод спутниковых геодезических измерений (определений)	0,10	—
32	616377,29	1427586,93	Метод спутниковых геодезических измерений (определений)	0,10	—
33	616381,51	1427742,85	Метод спутниковых геодезических измерений (определений)	0,10	—
34	616385,24	1427900,57	Метод спутниковых геодезических измерений (определений)	0,10	—
35	616389,24	1428056,20	Метод спутниковых геодезических измерений (определений)	0,10	—

1	2	3	4	5	6
36	616393,14	1428213,46	Метод спутниковых геодезических измерений (определений)	0,10	—
37	616397,05	1428371,22	Метод спутниковых геодезических измерений (определений)	0,10	—
38	616401,05	1428528,18	Метод спутниковых геодезических измерений (определений)	0,10	—
39	616405,03	1428685,63	Метод спутниковых геодезических измерений (определений)	0,10	—
40	616408,97	1428845,89	Метод спутниковых геодезических измерений (определений)	0,10	—
41	616412,90	1428999,27	Метод спутниковых геодезических измерений (определений)	0,10	—
42	616416,93	1429156,65	Метод спутниковых геодезических измерений (определений)	0,10	—
43	616420,78	1429313,83	Метод спутниковых геодезических измерений (определений)	0,10	—
44	616424,82	1429470,60	Метод спутниковых геодезических измерений (определений)	0,10	—
45	616428,79	1429630,24	Метод спутниковых геодезических измерений (определений)	0,10	—
46	616432,99	1429788,07	Метод спутниковых геодезических измерений (определений)	0,10	—

1	2	3	4	5	6
47	616436,86	1429948,19	Метод спутниковых геодезических измерений (определений)	0,10	—
48	616441,21	1430106,62	Метод спутниковых геодезических измерений (определений)	0,10	—
49	616444,94	1430260,76	Метод спутниковых геодезических измерений (определений)	0,10	—
50	616448,74	1430412,13	Метод спутниковых геодезических измерений (определений)	0,10	—
51	616546,48	1430487,35	Метод спутниковых геодезических измерений (определений)	0,10	—
52	616693,03	1430484,13	Метод спутниковых геодезических измерений (определений)	0,10	—
53	616846,97	1430481,16	Метод спутниковых геодезических измерений (определений)	0,10	—
54	616998,87	1430477,96	Метод спутниковых геодезических измерений (определений)	0,10	—
55	617151,78	1430474,49	Метод спутниковых геодезических измерений (определений)	0,10	—
56	617303,40	1430471,56	Метод спутниковых геодезических измерений (определений)	0,10	—
57	617458,02	1430468,44	Метод спутниковых геодезических измерений (определений)	0,10	—

1	2	3	4	5	6
58	617610,98	1430465,05	Метод спутниковых геодезических измерений (определений)	0,10	—
59	617760,66	1430461,83	Метод спутниковых геодезических измерений (определений)	0,10	—
60	617912,60	1430458,81	Метод спутниковых геодезических измерений (определений)	0,10	—
61	618062,81	1430455,62	Метод спутниковых геодезических измерений (определений)	0,10	—
62	618213,94	1430452,11	Метод спутниковых геодезических измерений (определений)	0,10	—
63	618364,27	1430448,74	Метод спутниковых геодезических измерений (определений)	0,10	—
64	618512,98	1430445,63	Метод спутниковых геодезических измерений (определений)	0,10	—
65	618664,61	1430442,78	Метод спутниковых геодезических измерений (определений)	0,10	—
66	618812,45	1430439,70	Метод спутниковых геодезических измерений (определений)	0,10	—
67	618931,03	1430526,88	Метод спутниковых геодезических измерений (определений)	0,10	—
68	618929,80	1430626,55	Метод спутниковых геодезических измерений (определений)	0,10	—

1	2	3	4	5	6
69	618929,07	1430686,68	Метод спутниковых геодезических измерений (определений)	0,10	—
70	618927,06	1430844,87	Метод спутниковых геодезических измерений (определений)	0,10	—
71	618925,31	1430994,69	Метод спутниковых геодезических измерений (определений)	0,10	—
72	618923,96	1431145,76	Метод спутниковых геодезических измерений (определений)	0,10	—
73	618928,21	1431294,11	Метод спутниковых геодезических измерений (определений)	0,10	—
74	618932,37	1431439,41	Метод спутниковых геодезических измерений (определений)	0,10	—
75	618936,70	1431585,06	Метод спутниковых геодезических измерений (определений)	0,10	—
76	618941,03	1431731,27	Метод спутниковых геодезических измерений (определений)	0,10	—
77	618945,28	1431873,95	Метод спутниковых геодезических измерений (определений)	0,10	—
78	618949,67	1432022,25	Метод спутниковых геодезических измерений (определений)	0,10	—
79	618953,75	1432165,77	Метод спутниковых геодезических измерений (определений)	0,10	—



1	2	3	4	5	6
80	618958,00	1432311,23	Метод спутниковых геодезических измерений (определений)	0,10	—
81	618962,05	1432443,63	Метод спутниковых геодезических измерений (определений)	0,10	—
82	618985,81	1432604,02	Метод спутниковых геодезических измерений (определений)	0,10	—
83	619009,18	1432758,93	Метод спутниковых геодезических измерений (определений)	0,10	—
84	619032,61	1432912,93	Метод спутниковых геодезических измерений (определений)	0,10	—
85	619056,60	1433070,85	Метод спутниковых геодезических измерений (определений)	0,10	—
86	619080,45	1433228,76	Метод спутниковых геодезических измерений (определений)	0,10	—
87	619104,26	1433388,66	Метод спутниковых геодезических измерений (определений)	0,10	—
88	619123,42	1433516,66	Метод спутниковых геодезических измерений (определений)	0,10	—
89	619108,48	1433666,14	Метод спутниковых геодезических измерений (определений)	0,10	—
90	619093,76	1433811,30	Метод спутниковых геодезических измерений (определений)	0,10	—

1	2	3	4	5	6
91	619079,20	1433955,91	Метод спутниковых геодезических измерений (определений)	0,10	—
92	619041,12	1434088,42	Метод спутниковых геодезических измерений (определений)	0,10	—
93	619005,26	1434213,42	Метод спутниковых геодезических измерений (определений)	0,10	—
94	618969,91	1434336,80	Метод спутниковых геодезических измерений (определений)	0,10	—
95	618935,58	1434456,30	Метод спутниковых геодезических измерений (определений)	0,10	—
96	618896,84	1434590,51	Метод спутниковых геодезических измерений (определений)	0,10	—
97	618826,21	1434726,95	Метод спутниковых геодезических измерений (определений)	0,10	—
98	618752,77	1434867,80	Метод спутниковых геодезических измерений (определений)	0,10	—
99	618681,44	1435005,49	Метод спутниковых геодезических измерений (определений)	0,10	—
100	618611,85	1435139,45	Метод спутниковых геодезических измерений (определений)	0,10	—
101	618542,02	1435273,40	Метод спутниковых геодезических измерений (определений)	0,10	—

1	2	3	4	5	6
102	618482,86	1435387,39	Метод спутниковых геодезических измерений (определений)	0,10	—
103	618426,36	1435495,97	Метод спутниковых геодезических измерений (определений)	0,10	—
104	618370,18	1435603,74	Метод спутниковых геодезических измерений (определений)	0,10	—
105	618317,04	1435706,00	Метод спутниковых геодезических измерений (определений)	0,10	—
106	618300,55	1435815,75	Метод спутниковых геодезических измерений (определений)	0,10	—
107	618330,31	1435852,94	Метод спутниковых геодезических измерений (определений)	0,10	—
108	618400,03	1435940,60	Метод спутниковых геодезических измерений (определений)	0,10	—
109	618478,20	1436040,89	Метод спутниковых геодезических измерений (определений)	0,10	—
110	618557,93	1436141,41	Метод спутниковых геодезических измерений (определений)	0,10	—
111	618591,19	1436183,06	Метод спутниковых геодезических измерений (определений)	0,10	—
112	618689,07	1436307,75	Метод спутниковых геодезических измерений (определений)	0,10	—

1	2	3	4	5	6
113	618656,84	1436426,20	Метод спутниковых геодезических измерений (определений)	0,10	—
114	618626,59	1436536,93	Метод спутниковых геодезических измерений (определений)	0,10	—
115	618599,63	1436635,53	Метод спутниковых геодезических измерений (определений)	0,10	—
116	618626,44	1436666,42	Метод спутниковых геодезических измерений (определений)	0,10	—
117	618737,34	1436649,27	Метод спутниковых геодезических измерений (определений)	0,10	—
118	618860,50	1436630,26	Метод спутниковых геодезических измерений (определений)	0,10	—
119	618977,02	1436612,19	Метод спутниковых геодезических измерений (определений)	0,10	—
120	619125,93	1436589,12	Метод спутниковых геодезических измерений (определений)	0,10	—
121	619260,46	1436568,48	Метод спутниковых геодезических измерений (определений)	0,10	—
122	619406,06	1436545,46	Метод спутниковых геодезических измерений (определений)	0,10	—
123	619570,74	1436520,04	Метод спутниковых геодезических измерений (определений)	0,10	—

1	2	3	4	5	6
124	619644,96	1436575,54	Метод спутниковых геодезических измерений (определений)	0,10	—
125	619692,42	1436731,79	Метод спутниковых геодезических измерений (определений)	0,10	—
126	619740,48	1436887,45	Метод спутниковых геодезических измерений (определений)	0,10	—
127	619788,96	1437044,64	Метод спутниковых геодезических измерений (определений)	0,10	—
128	619828,26	1437171,42	Метод спутниковых геодезических измерений (определений)	0,10	—
129	619876,31	1437325,90	Метод спутниковых геодезических измерений (определений)	0,10	—
130	620004,77	1437402,21	Метод спутниковых геодезических измерений (определений)	0,10	—
131	620139,93	1437482,18	Метод спутниковых геодезических измерений (определений)	0,10	—
132	620281,30	1437565,52	Метод спутниковых геодезических измерений (определений)	0,10	—
133	620421,42	1437647,59	Метод спутниковых геодезических измерений (определений)	0,10	—
134	620423,98	1437829,66	Метод спутниковых геодезических измерений (определений)	0,10	—

1	2	3	4	5	6
135	620426,72	1438001,94	Метод спутниковых геодезических измерений (определений)	0,10	—
136	620429,17	1438175,10	Метод спутниковых геодезических измерений (определений)	0,10	—
137	620431,52	1438349,46	Метод спутниковых геодезических измерений (определений)	0,10	—
138	620433,86	1438518,57	Метод спутниковых геодезических измерений (определений)	0,10	—
139	620435,89	1438695,65	Метод спутниковых геодезических измерений (определений)	0,10	—
140	620439,01	1438874,32	Метод спутниковых геодезических измерений (определений)	0,10	—
141	620440,86	1439044,71	Метод спутниковых геодезических измерений (определений)	0,10	—
142	620445,19	1439207,70	Метод спутниковых геодезических измерений (определений)	0,10	—
143	620512,95	1439329,72	Метод спутниковых геодезических измерений (определений)	0,10	—
144	620590,84	1439465,19	Метод спутниковых геодезических измерений (определений)	0,10	—
145	620670,57	1439601,59	Метод спутниковых геодезических измерений (определений)	0,10	—

1	2	3	4	5	6
146	620723,52	1439697,01	Метод спутниковых геодезических измерений (определений)	0,10	—
147	620767,98	1439775,92	Метод спутниковых геодезических измерений (определений)	0,10	—
148	620659,66	1439921,85	Метод спутниковых геодезических измерений (определений)	0,10	—
149	620543,57	1440077,52	Метод спутниковых геодезических измерений (определений)	0,10	—
150	620451,15	1440201,29	Метод спутниковых геодезических измерений (определений)	0,10	—
151	620340,98	1440349,12	Метод спутниковых геодезических измерений (определений)	0,10	—
152	620222,26	1440420,32	Метод спутниковых геодезических измерений (определений)	0,10	—
153	620137,82	1440471,49	Метод спутниковых геодезических измерений (определений)	0,10	—
154	620049,05	1440524,89	Метод спутниковых геодезических измерений (определений)	0,10	—
155	619967,09	1440610,67	Метод спутниковых геодезических измерений (определений)	0,10	—
156	619942,50	1440587,18	Метод спутниковых геодезических измерений (определений)	0,10	—

1	2	3	4	5	6
157	620027,61	1440498,10	Метод спутниковых геодезических измерений (определений)	0,10	—
158	620120,25	1440442,38	Метод спутниковых геодезических измерений (определений)	0,10	—
159	620204,70	1440391,19	Метод спутниковых геодезических измерений (определений)	0,10	—
160	620317,73	1440323,41	Метод спутниковых геодезических измерений (определений)	0,10	—
161	620423,90	1440180,95	Метод спутниковых геодезических измерений (определений)	0,10	—
162	620516,31	1440057,19	Метод спутниковых геодезических измерений (определений)	0,10	—
163	620632,38	1439901,55	Метод спутниковых геодезических измерений (определений)	0,10	—
164	620727,52	1439773,38	Метод спутниковых геодезических измерений (определений)	0,10	—
165	620693,84	1439713,60	Метод спутниковых геодезических измерений (определений)	0,10	—
166	620641,02	1439618,42	Метод спутниковых геодезических измерений (определений)	0,10	—
167	620561,42	1439482,24	Метод спутниковых геодезических измерений (определений)	0,10	—



1	2	3	4	5	6
168	620483,34	1439346,45	Метод спутниковых геодезических измерений (определений)	0,10	—
169	620411,42	1439216,93	Метод спутниковых геодезических измерений (определений)	0,10	—
170	620406,86	1439045,35	Метод спутниковых геодезических измерений (определений)	0,10	—
171	620405,01	1438874,81	Метод спутниковых геодезических измерений (определений)	0,10	—
172	620401,89	1438696,14	Метод спутниковых геодезических измерений (определений)	0,10	—
173	620399,85	1438519,01	Метод спутниковых геодезических измерений (определений)	0,10	—
174	620397,52	1438349,92	Метод спутниковых геодезических измерений (определений)	0,10	—
175	620395,17	1438175,58	Метод спутниковых геодезических измерений (определений)	0,10	—
176	620392,71	1438002,45	Метод спутниковых геодезических измерений (определений)	0,10	—
177	620389,98	1437830,17	Метод спутниковых геодезических измерений (определений)	0,10	—
178	620387,69	1437667,24	Метод спутниковых геодезических измерений (определений)	0,10	—

1	2	3	4	5	6
179	620264,07	1437594,83	Метод спутниковых геодезических измерений (определений)	0,10	—
180	620122,64	1437511,46	Метод спутниковых геодезических измерений (определений)	0,10	—
181	619987,43	1437431,47	Метод спутниковых геодезических измерений (определений)	0,10	—
182	619847,72	1437348,47	Метод спутниковых геодезических измерений (определений)	0,10	—
183	619795,78	1437181,51	Метод спутниковых геодезических измерений (определений)	0,10	—
184	619756,47	1437054,69	Метод спутниковых геодезических измерений (определений)	0,10	—
185	619707,98	1436897,48	Метод спутниковых геодезических измерений (определений)	0,10	—
186	619659,91	1436741,75	Метод спутниковых геодезических измерений (определений)	0,10	—
187	619615,66	1436596,09	Метод спутниковых геодезических измерений (определений)	0,10	—
188	619561,82	1436555,83	Метод спутниковых геодезических измерений (определений)	0,10	—
189	619411,31	1436579,06	Метод спутниковых геодезических измерений (определений)	0,10	—

1	2	3	4	5	6
190	619265,69	1436602,08	Метод спутниковых геодезических измерений (определений)	0,10	—
191	619131,12	1436622,72	Метод спутниковых геодезических измерений (определений)	0,10	—
192	618982,23	1436645,79	Метод спутниковых геодезических измерений (определений)	0,10	—
193	618865,69	1436663,87	Метод спутниковых геодезических измерений (определений)	0,10	—
194	618742,54	1436682,87	Метод спутниковых геодезических измерений (определений)	0,10	—
195	618613,08	1436702,90	Метод спутниковых геодезических измерений (определений)	0,10	—
196	618562,04	1436644,09	Метод спутниковых геодезических измерений (определений)	0,10	—
197	618593,79	1436527,97	Метод спутниковых геодезических измерений (определений)	0,10	—
198	618624,02	1436417,27	Метод спутниковых геодезических измерений (определений)	0,10	—
199	618651,78	1436315,30	Метод спутниковых геодезических измерений (определений)	0,10	—
200	618564,53	1436204,17	Метод спутниковых геодезических измерений (определений)	0,10	—

1	2	3	4	5	6
201	618531,32	1436162,58	Метод спутниковых геодезических измерений (определений)	0,10	—
202	618451,46	1436061,91	Метод спутниковых геодезических измерений (определений)	0,10	—
203	618373,31	1435961,63	Метод спутниковых геодезических измерений (определений)	0,10	—
204	618303,73	1435874,15	Метод спутниковых геодезических измерений (определений)	0,10	—
205	618264,72	1435825,39	Метод спутниковых геодезических измерений (определений)	0,10	—
206	618284,26	1435695,34	Метод спутниковых геодезических измерений (определений)	0,10	—
207	618340,02	1435588,04	Метод спутниковых геодезических измерений (определений)	0,10	—
208	618396,20	1435480,27	Метод спутниковых геодезических измерений (определений)	0,10	—
209	618452,69	1435371,71	Метод спутниковых геодезических измерений (определений)	0,10	—
210	618511,85	1435257,70	Метод спутниковых геодезических измерений (определений)	0,10	—
211	618581,69	1435123,76	Метод спутниковых геодезических измерений (определений)	0,10	—

1	2	3	4	5	6
212	618651,25	1434989,83	Метод спутниковых геодезических измерений (определений)	0,10	—
213	618722,59	1434852,12	Метод спутниковых геодезических измерений (определений)	0,10	—
214	618796,04	1434711,27	Метод спутниковых геодезических измерений (определений)	0,10	—
215	618865,10	1434577,85	Метод спутниковых геодезических измерений (определений)	0,10	—
216	618902,90	1434446,89	Метод спутниковых геодезических измерений (определений)	0,10	—
217	618937,22	1434327,44	Метод спутниковых геодезических измерений (определений)	0,10	—
218	618972,57	1434204,05	Метод спутниковых геодезических измерений (определений)	0,10	—
219	619008,44	1434079,03	Метод спутниковых геодезических измерений (определений)	0,10	—
220	619045,67	1433949,46	Метод спутниковых геодезических измерений (определений)	0,10	—
221	619059,93	1433807,87	Метод спутниковых геодезических измерений (определений)	0,10	—
222	619074,65	1433662,74	Метод спутниковых геодезических измерений (определений)	0,10	—

1	2	3	4	5	6
223	619089,17	1433517,50	Метод спутниковых геодезических измерений (определений)	0,10	—
224	619070,62	1433393,67	Метод спутниковых геодезических измерений (определений)	0,10	—
225	619046,83	1433233,80	Метод спутниковых геодезических измерений (определений)	0,10	—
226	619022,98	1433075,96	Метод спутниковых геодезических измерений (определений)	0,10	—
227	618999,00	1432918,05	Метод спутниковых геодезических измерений (определений)	0,10	—
228	618975,56	1432764,03	Метод спутниковых геодезических измерений (определений)	0,10	—
229	618952,18	1432609,04	Метод спутниковых геодезических измерений (определений)	0,10	—
230	618928,13	1432446,65	Метод спутниковых геодезических измерений (определений)	0,10	—
231	618924,01	1432312,24	Метод спутниковых геодезических измерений (определений)	0,10	—
232	618919,76	1432166,74	Метод спутниковых геодезических измерений (определений)	0,10	—
233	618915,68	1432023,24	Метод спутниковых геодезических измерений (определений)	0,10	—

1	2	3	4	5	6
234	618911,29	1431874,97	Метод спутниковых геодезических измерений (определений)	0,10	—
235	618907,04	1431732,28	Метод спутниковых геодезических измерений (определений)	0,10	—
236	618902,72	1431586,07	Метод спутниковых геодезических измерений (определений)	0,10	—
237	618898,38	1431440,41	Метод спутниковых геодезических измерений (определений)	0,10	—
238	618894,22	1431295,09	Метод спутниковых геодезических измерений (определений)	0,10	—
239	618889,95	1431146,09	Метод спутниковых геодезических измерений (определений)	0,10	—
240	618891,31	1430994,34	Метод спутниковых геодезических измерений (определений)	0,10	—
241	618893,06	1430844,46	Метод спутниковых геодезических измерений (определений)	0,10	—
242	618895,07	1430686,26	Метод спутниковых геодезических измерений (определений)	0,10	—
243	618895,81	1430626,13	Метод спутниковых геодезических измерений (определений)	0,10	—
244	618896,82	1430543,92	Метод спутниковых геодезических измерений (определений)	0,10	—

1	2	3	4	5	6
245	618801,61	1430473,93	Метод спутниковых геодезических измерений (определений)	0,10	—
246	618665,29	1430476,78	Метод спутниковых геодезических измерений (определений)	0,10	—
247	618513,66	1430479,63	Метод спутниковых геодезических измерений (определений)	0,10	—
248	618365,01	1430482,73	Метод спутниковых геодезических измерений (определений)	0,10	—
249	618214,70	1430486,10	Метод спутниковых геодезических измерений (определений)	0,10	—
250	618063,57	1430489,61	Метод спутниковых геодезических измерений (определений)	0,10	—
251	617913,30	1430492,81	Метод спутниковых геодезических измерений (определений)	0,10	—
252	617761,36	1430495,82	Метод спутниковых геодезических измерений (определений)	0,10	—
253	617611,71	1430499,04	Метод спутниковых геодезических измерений (определений)	0,10	—
254	617458,74	1430502,43	Метод спутниковых геодезических измерений (определений)	0,10	—
255	617304,08	1430505,56	Метод спутниковых геодезических измерений (определений)	0,10	—



1	2	3	4	5	6
256	617152,49	1430508,48	Метод спутниковых геодезических измерений (определений)	0,10	—
257	616999,61	1430511,95	Метод спутниковых геодезических измерений (определений)	0,10	—
258	616847,66	1430515,15	Метод спутниковых геодезических измерений (определений)	0,10	—
259	616693,73	1430518,12	Метод спутниковых геодезических измерений (определений)	0,10	—
260	616535,24	1430521,61	Метод спутниковых геодезических измерений (определений)	0,10	—
261	616415,16	1430429,18	Метод спутниковых геодезических измерений (определений)	0,10	—
262	616410,95	1430261,62	Метод спутниковых геодезических измерений (определений)	0,10	—
263	616407,22	1430107,50	Метод спутниковых геодезических измерений (определений)	0,10	—
264	616402,87	1429949,06	Метод спутниковых геодезических измерений (определений)	0,10	—
265	616399,00	1429788,94	Метод спутниковых геодезических измерений (определений)	0,10	—
266	616394,80	1429631,12	Метод спутниковых геодезических измерений (определений)	0,10	—

1	2	3	4	5	6
267	616390,83	1429471,44	Метод спутниковых геодезических измерений (определений)	0,10	—
268	616386,79	1429314,69	Метод спутниковых геодезических измерений (определений)	0,10	—
269	616382,94	1429157,50	Метод спутниковых геодезических измерений (определений)	0,10	—
270	616378,91	1429000,14	Метод спутниковых геодезических измерений (определений)	0,10	—
271	616374,98	1428846,74	Метод спутниковых геодезических измерений (определений)	0,10	—
272	616371,04	1428686,46	Метод спутниковых геодезических измерений (определений)	0,10	—
273	616367,06	1428529,04	Метод спутниковых геодезических измерений (определений)	0,10	—
274	616363,06	1428372,08	Метод спутниковых геодезических измерений (определений)	0,10	—
275	616359,15	1428214,31	Метод спутниковых геодезических измерений (определений)	0,10	—
276	616355,25	1428057,04	Метод спутниковых геодезических измерений (определений)	0,10	—
277	616351,25	1427901,41	Метод спутниковых геодезических измерений (определений)	0,10	—

1	2	3	4	5	6
278	616347,52	1427743,72	Метод спутниковых геодезических измерений (определений)	0,10	—
279	616343,30	1427587,81	Метод спутниковых геодезических измерений (определений)	0,10	—
280	616339,38	1427430,51	Метод спутниковых геодезических измерений (определений)	0,10	—
281	616335,33	1427274,51	Метод спутниковых геодезических измерений (определений)	0,10	—
282	616331,42	1427114,97	Метод спутниковых геодезических измерений (определений)	0,10	—
283	616327,42	1426958,47	Метод спутниковых геодезических измерений (определений)	0,10	—
284	616323,35	1426797,68	Метод спутниковых геодезических измерений (определений)	0,10	—
285	616319,45	1426643,29	Метод спутниковых геодезических измерений (определений)	0,10	—
286	616315,58	1426489,44	Метод спутниковых геодезических измерений (определений)	0,10	—
287	616311,60	1426332,73	Метод спутниковых геодезических измерений (определений)	0,10	—
288	616309,20	1426234,14	Метод спутниковых геодезических измерений (определений)	0,10	—

1	2	3	4	5	6
289	616307,66	1426172,50	Метод спутниковых геодезических измерений (определений)	0,10	—
290	616303,80	1426018,06	Метод спутниковых геодезических измерений (определений)	0,10	—
291	616299,74	1425864,21	Метод спутниковых геодезических измерений (определений)	0,10	—
292	616295,83	1425707,32	Метод спутниковых геодезических измерений (определений)	0,10	—
293	616291,62	1425548,72	Метод спутниковых геодезических измерений (определений)	0,10	—
294	616288,88	1425411,70	Метод спутниковых геодезических измерений (определений)	0,10	—
295	616285,61	1425291,06	Метод спутниковых геодезических измерений (определений)	0,10	—
296	616194,80	1425212,17	Метод спутниковых геодезических измерений (определений)	0,10	—
297	616069,58	1425215,64	Метод спутниковых геодезических измерений (определений)	0,10	—
298	615917,26	1425219,36	Метод спутниковых геодезических измерений (определений)	0,10	—
299	615767,46	1425223,05	Метод спутниковых геодезических измерений (определений)	0,10	—

1	2	3	4	5	6
300	615617,32	1425226,79	Метод спутниковых геодезических измерений (определений)	0,10	—
301	615468,09	1425230,70	Метод спутниковых геодезических измерений (определений)	0,10	—
302	615316,49	1425234,44	Метод спутниковых геодезических измерений (определений)	0,10	—
303	615166,30	1425238,22	Метод спутниковых геодезических измерений (определений)	0,10	—
304	615016,49	1425241,90	Метод спутниковых геодезических измерений (определений)	0,10	—
305	614867,73	1425245,45	Метод спутниковых геодезических измерений (определений)	0,10	—
306	614715,05	1425249,29	Метод спутниковых геодезических измерений (определений)	0,10	—
307	614567,59	1425253,04	Метод спутниковых геодезических измерений (определений)	0,10	—
308	614417,16	1425256,80	Метод спутниковых геодезических измерений (определений)	0,10	—
309	614265,47	1425260,59	Метод спутниковых геодезических измерений (определений)	0,10	—
310	614115,87	1425264,30	Метод спутниковых геодезических измерений (определений)	0,10	—

1	2	3	4	5	6
311	613970,81	1425268,15	Метод спутниковых геодезических измерений (определений)	0,10	—
312	613814,49	1425272,47	Метод спутниковых геодезических измерений (определений)	0,10	—
313	613726,10	1425273,79	Метод спутниковых геодезических измерений (определений)	0,10	—
314	613645,03	1425205,40	Метод спутниковых геодезических измерений (определений)	0,10	—
315	613564,29	1425136,73	Метод спутниковых геодезических измерений (определений)	0,10	—
316	613574,51	1424973,54	Метод спутниковых геодезических измерений (определений)	0,10	—
317	613583,80	1424824,65	Метод спутниковых геодезических измерений (определений)	0,10	—
318	613516,87	1424730,89	Метод спутниковых геодезических измерений (определений)	0,10	—
319	613395,00	1424731,61	Метод спутниковых геодезических измерений (определений)	0,10	—
320	613269,67	1424732,66	Метод спутниковых геодезических измерений (определений)	0,10	—
321	613139,98	1424734,17	Метод спутниковых геодезических измерений (определений)	0,10	—

1	2	3	4	5	6
322	613015,14	1424735,69	Метод спутниковых геодезических измерений (определений)	0,10	—
323	612969,44	1424674,83	Метод спутниковых геодезических измерений (определений)	0,10	—
324	612969,87	1424676,52	Метод спутниковых геодезических измерений (определений)	0,10	—
325	612841,46	1424709,54	Метод спутниковых геодезических измерений (определений)	0,10	—
326	612845,16	1424808,83	Метод спутниковых геодезических измерений (определений)	0,10	—
327	612848,91	1424913,23	Метод спутниковых геодезических измерений (определений)	0,10	—
328	612853,38	1425034,39	Метод спутниковых геодезических измерений (определений)	0,10	—
329	612857,55	1425151,80	Метод спутниковых геодезических измерений (определений)	0,10	—
330	612861,81	1425270,35	Метод спутниковых геодезических измерений (определений)	0,10	—
331	612865,66	1425386,94	Метод спутниковых геодезических измерений (определений)	0,10	—
332	612870,13	1425505,56	Метод спутниковых геодезических измерений (определений)	0,10	—

1	2	3	4	5	6
333	612874,01	1425617,40	Метод спутниковых геодезических измерений (определений)	0,10	—
334	612878,32	1425736,15	Метод спутниковых геодезических измерений (определений)	0,10	—
335	612882,14	1425844,26	Метод спутниковых геодезических измерений (определений)	0,10	—
336	612886,09	1425953,40	Метод спутниковых геодезических измерений (определений)	0,10	—
337	612890,10	1426060,51	Метод спутниковых геодезических измерений (определений)	0,10	—
338	612779,62	1426138,91	Метод спутниковых геодезических измерений (определений)	0,10	—
339	612657,74	1426142,71	Метод спутниковых геодезических измерений (определений)	0,10	—
340	612545,32	1426146,38	Метод спутниковых геодезических измерений (определений)	0,10	—
341	612428,52	1426149,69	Метод спутниковых геодезических измерений (определений)	0,10	—
342	612312,85	1426152,48	Метод спутниковых геодезических измерений (определений)	0,10	—
343	612197,48	1426156,00	Метод спутниковых геодезических измерений (определений)	0,10	—



1	2	3	4	5	6
344	612082,45	1426159,41	Метод спутниковых геодезических измерений (определений)	0,10	—
345	611968,04	1426162,53	Метод спутниковых геодезических измерений (определений)	0,10	—
346	611850,49	1426166,09	Метод спутниковых геодезических измерений (определений)	0,10	—
347	611737,68	1426169,19	Метод спутниковых геодезических измерений (определений)	0,10	—
348	611622,64	1426172,36	Метод спутниковых геодезических измерений (определений)	0,10	—
349	611509,84	1426175,72	Метод спутниковых геодезических измерений (определений)	0,10	—
350	611391,53	1426179,30	Метод спутниковых геодезических измерений (определений)	0,10	—
351	611276,77	1426182,54	Метод спутниковых геодезических измерений (определений)	0,10	—
352	611160,07	1426186,13	Метод спутниковых геодезических измерений (определений)	0,10	—
353	611045,28	1426189,41	Метод спутниковых геодезических измерений (определений)	0,10	—
354	610929,69	1426192,67	Метод спутниковых геодезических измерений (определений)	0,10	—

1	2	3	4	5	6
355	610815,52	1426196,02	Метод спутниковых геодезических измерений (определений)	0,10	—
356	610701,73	1426199,26	Метод спутниковых геодезических измерений (определений)	0,10	—
357	610589,50	1426202,58	Метод спутниковых геодезических измерений (определений)	0,10	—
358	610468,85	1426206,00	Метод спутниковых геодезических измерений (определений)	0,10	—
359	610362,51	1426114,36	Метод спутниковых геодезических измерений (определений)	0,10	—
360	610358,73	1425998,13	Метод спутниковых геодезических измерений (определений)	0,10	—
361	610354,12	1425889,45	Метод спутниковых геодезических измерений (определений)	0,10	—
362	610349,90	1425778,09	Метод спутниковых геодезических измерений (определений)	0,10	—
363	610346,32	1425675,13	Метод спутниковых геодезических измерений (определений)	0,10	—
364	610268,20	1425600,54	Метод спутниковых геодезических измерений (определений)	0,10	—
365	610187,76	1425524,09	Метод спутниковых геодезических измерений (определений)	0,10	—

1	2	3	4	5	6
366	610107,41	1425447,19	Метод спутниковых геодезических измерений (определений)	0,10	—
367	610026,66	1425370,96	Метод спутниковых геодезических измерений (определений)	0,10	—
368	609933,05	1425282,01	Метод спутниковых геодезических измерений (определений)	0,10	—
369	609848,12	1425200,35	Метод спутниковых геодезических измерений (определений)	0,10	—
370	609780,34	1425135,44	Метод спутниковых геодезических измерений (определений)	0,10	—
371	609677,61	1425037,14	Метод спутниковых геодезических измерений (определений)	0,10	—
372	609592,01	1424955,48	Метод спутниковых геодезических измерений (определений)	0,10	—
373	609510,18	1424877,19	Метод спутниковых геодезических измерений (определений)	0,10	—
374	609430,06	1424801,22	Метод спутниковых геодезических измерений (определений)	0,10	—
375	609353,42	1424727,83	Метод спутниковых геодезических измерений (определений)	0,10	—
376	609272,56	1424650,36	Метод спутниковых геодезических измерений (определений)	0,10	—

1	2	3	4	5	6
377	609194,09	1424575,34	Метод спутниковых геодезических измерений (определений)	0,10	—
378	609113,20	1424498,22	Метод спутниковых геодезических измерений (определений)	0,10	—
379	609039,51	1424427,95	Метод спутниковых геодезических измерений (определений)	0,10	—
380	608938,92	1424332,10	Метод спутниковых геодезических измерений (определений)	0,10	—
381	608854,22	1424250,88	Метод спутниковых геодезических измерений (определений)	0,10	—
382	608765,64	1424166,38	Метод спутниковых геодезических измерений (определений)	0,10	—
383	608678,76	1424082,89	Метод спутниковых геодезических измерений (определений)	0,10	—
384	608593,22	1424001,47	Метод спутниковых геодезических измерений (определений)	0,10	—
385	608501,86	1423914,17	Метод спутниковых геодезических измерений (определений)	0,10	—
386	608415,59	1423831,86	Метод спутниковых геодезических измерений (определений)	0,10	—
387	608327,65	1423748,16	Метод спутниковых геодезических измерений (определений)	0,10	—

1	2	3	4	5	6
388	608249,81	1423673,28	Метод спутниковых геодезических измерений (определений)	0,10	—
389	608147,84	1423692,75	Метод спутниковых геодезических измерений (определений)	0,10	—
390	608123,27	1423726,12	Метод спутниковых геодезических измерений (определений)	0,10	—
391	608083,50	1423780,15	Метод спутниковых геодезических измерений (определений)	0,10	—
392	608015,14	1423873,73	Метод спутниковых геодезических измерений (определений)	0,10	—
393	607928,89	1423992,24	Метод спутниковых геодезических измерений (определений)	0,10	—
394	607826,07	1424133,33	Метод спутниковых геодезических измерений (определений)	0,10	—
395	607758,87	1424225,46	Метод спутниковых геодезических измерений (определений)	0,10	—
396	607686,56	1424324,81	Метод спутниковых геодезических измерений (определений)	0,10	—
397	607619,83	1424416,87	Метод спутниковых геодезических измерений (определений)	0,10	—
398	607549,53	1424513,68	Метод спутниковых геодезических измерений (определений)	0,10	—

1	2	3	4	5	6
399	607479,64	1424609,37	Метод спутниковых геодезических измерений (определений)	0,10	—
400	607410,31	1424704,81	Метод спутниковых геодезических измерений (определений)	0,10	—
401	607340,11	1424801,17	Метод спутниковых геодезических измерений (определений)	0,10	—
402	607270,66	1424896,90	Метод спутниковых геодезических измерений (определений)	0,10	—
403	607201,50	1424992,24	Метод спутниковых геодезических измерений (определений)	0,10	—
404	607130,93	1425088,15	Метод спутниковых геодезических измерений (определений)	0,10	—
405	607061,13	1425184,13	Метод спутниковых геодезических измерений (определений)	0,10	—
406	606991,94	1425279,01	Метод спутниковых геодезических измерений (определений)	0,10	—
407	606926,72	1425368,11	Метод спутниковых геодезических измерений (определений)	0,10	—
408	606856,77	1425463,49	Метод спутниковых геодезических измерений (определений)	0,10	—
409	606786,50	1425559,56	Метод спутниковых геодезических измерений (определений)	0,10	—

1	2	3	4	5	6
410	606719,14	1425651,41	Метод спутниковых геодезических измерений (определений)	0,10	—
411	606649,17	1425746,67	Метод спутниковых геодезических измерений (определений)	0,10	—
412	606581,42	1425839,34	Метод спутниковых геодезических измерений (определений)	0,10	—
413	606513,58	1425931,74	Метод спутниковых геодезических измерений (определений)	0,10	—
414	606441,92	1426029,50	Метод спутниковых геодезических измерений (определений)	0,10	—
415	606427,57	1426083,91	Метод спутниковых геодезических измерений (определений)	0,10	—
416	606402,79	1426178,23	Метод спутниковых геодезических измерений (определений)	0,10	—
417	606369,90	1426169,59	Метод спутниковых геодезических измерений (определений)	0,10	—
418	606394,68	1426075,25	Метод спутниковых геодезических измерений (определений)	0,10	—
419	606410,68	1426014,60	Метод спутниковых геодезических измерений (определений)	0,10	—
420	606486,18	1425911,61	Метод спутниковых геодезических измерений (определений)	0,10	—

1	2	3	4	5	6
421	606554,00	1425819,25	Метод спутниковых геодезических измерений (определений)	0,10	—
422	606621,74	1425726,58	Метод спутниковых геодезических измерений (определений)	0,10	—
423	606691,72	1425631,30	Метод спутниковых геодезических измерений (определений)	0,10	—
424	606759,06	1425539,47	Метод спутниковых геодезических измерений (определений)	0,10	—
425	606829,33	1425443,40	Метод спутниковых геодезических измерений (определений)	0,10	—
426	606899,30	1425348,02	Метод спутниковых геодезических измерений (определений)	0,10	—
427	606964,49	1425258,95	Метод спутниковых геодезических измерений (определений)	0,10	—
428	607033,64	1425164,12	Метод спутниковых геодезических измерений (определений)	0,10	—
429	607103,48	1425068,08	Метод спутниковых геодезических измерений (определений)	0,10	—
430	607174,05	1424972,18	Метод спутниковых геодезических измерений (определений)	0,10	—
431	607243,14	1424876,93	Метод спутниковых геодезических измерений (определений)	0,10	—



1	2	3	4	5	6
432	607312,61	1424781,18	Метод спутниковых геодезических измерений (определений)	0,10	—
433	607382,81	1424684,81	Метод спутниковых геодезических измерений (определений)	0,10	—
434	607452,16	1424589,35	Метод спутниковых геодезических измерений (определений)	0,10	—
435	607522,04	1424493,67	Метод спутниковых геодезических измерений (определений)	0,10	—
436	607592,30	1424396,91	Метод спутниковых геодезических измерений (определений)	0,10	—
437	607659,05	1424304,83	Метод спутниковых геодезических измерений (определений)	0,10	—
438	607731,38	1424205,43	Метод спутниковых геодезических измерений (определений)	0,10	—
439	607798,59	1424113,30	Метод спутниковых геодезических измерений (определений)	0,10	—
440	607901,40	1423972,24	Метод спутниковых геодезических измерений (определений)	0,10	—
441	607987,66	1423853,70	Метод спутниковых геодезических измерений (определений)	0,10	—
442	608056,08	1423760,04	Метод спутниковых геодезических измерений (определений)	0,10	—

1	2	3	4	5	6
443	608095,89	1423705,97	Метод спутниковых геодезических измерений (определений)	0,10	—
444	608128,36	1423661,86	Метод спутниковых геодезических измерений (определений)	0,10	—
445	608260,71	1423636,59	Метод спутниковых геодезических измерений (определений)	0,10	—
446	608351,15	1423723,59	Метод спутниковых геодезических измерений (определений)	0,10	—
447	608439,04	1423807,24	Метод спутниковых геодезических измерений (определений)	0,10	—
448	608525,33	1423889,57	Метод спутниковых геодезических измерений (определений)	0,10	—
449	608616,69	1423976,86	Метод спутниковых геодезических измерений (определений)	0,10	—
450	608702,26	1424058,32	Метод спутниковых геодезических измерений (определений)	0,10	—
451	608789,16	1424141,82	Метод спутниковых геодезических измерений (определений)	0,10	—
452	608877,73	1424226,31	Метод спутниковых геодезических измерений (определений)	0,10	—
453	608962,42	1424307,53	Метод спутниковых геодезических измерений (определений)	0,10	—

1	2	3	4	5	6
454	609062,97	1424403,33	Метод спутниковых геодезических измерений (определений)	0,10	—
455	609136,67	1424473,61	Метод спутниковых геодезических измерений (определений)	0,10	—
456	609217,57	1424550,74	Метод спутниковых геодезических измерений (определений)	0,10	—
457	609296,07	1424625,80	Метод спутниковых геодезических измерений (определений)	0,10	—
458	609376,94	1424703,28	Метод спутниковых геодезических измерений (определений)	0,10	—
459	609453,51	1424776,61	Метод спутниковых геодезических измерений (определений)	0,10	—
460	609533,63	1424852,57	Метод спутниковых геодезических измерений (определений)	0,10	—
461	609615,50	1424930,89	Метод спутниковых геодезических измерений (определений)	0,10	—
462	609701,09	1425012,56	Метод спутниковых геодезических измерений (определений)	0,10	—
463	609803,85	1425110,87	Метод спутниковых геодезических измерений (определений)	0,10	—
464	609871,66	1425175,82	Метод спутниковых геодезических измерений (определений)	0,10	—

1	2	3	4	5	6
465	609956,54	1425257,43	Метод спутниковых геодезических измерений (определений)	0,10	—
466	610050,04	1425346,28	Метод спутниковых геодезических измерений (определений)	0,10	—
467	610130,83	1425422,55	Метод спутниковых геодезических измерений (определений)	0,10	—
468	610211,22	1425499,49	Метод спутниковых геодезических измерений (определений)	0,10	—
469	610291,65	1425575,93	Метод спутниковых геодезических измерений (определений)	0,10	—
470	610379,82	1425660,10	Метод спутниковых геодезических измерений (определений)	0,10	—
471	610383,87	1425776,85	Метод спутниковых геодезических измерений (определений)	0,10	—
472	610388,10	1425888,09	Метод спутниковых геодезических измерений (определений)	0,10	—
473	610392,71	1425996,86	Метод спутниковых геодезических измерений (определений)	0,10	—
474	610396,00	1426098,34	Метод спутниковых геодезических измерений (определений)	0,10	—
475	610481,06	1426171,64	Метод спутниковых геодезических измерений (определений)	0,10	—

1	2	3	4	5	6
476	610588,52	1426168,59	Метод спутниковых геодезических измерений (определений)	0,10	—
477	610700,74	1426165,27	Метод спутниковых геодезических измерений (определений)	0,10	—
478	610814,55	1426162,04	Метод спутниковых геодезических измерений (определений)	0,10	—
479	610928,71	1426158,69	Метод спутниковых геодезических измерений (определений)	0,10	—
480	611044,32	1426155,42	Метод спутниковых геодезических измерений (определений)	0,10	—
481	611159,06	1426152,15	Метод спутниковых геодезических измерений (определений)	0,10	—
482	611275,77	1426148,56	Метод спутниковых геодезических измерений (определений)	0,10	—
483	611390,54	1426145,31	Метод спутниковых геодезических измерений (определений)	0,10	—
484	611508,81	1426141,74	Метод спутниковых геодезических измерений (определений)	0,10	—
485	611621,67	1426138,37	Метод спутниковых геодезических измерений (определений)	0,10	—
486	611736,74	1426135,20	Метод спутниковых геодезических измерений (определений)	0,10	—

1	2	3	4	5	6
487	611849,51	1426132,10	Метод спутниковых геодезических измерений (определений)	0,10	—
488	611967,06	1426128,55	Метод спутниковых геодезических измерений (определений)	0,10	—
489	612081,49	1426125,42	Метод спутниковых геодезических измерений (определений)	0,10	—
490	612196,47	1426122,01	Метод спутниковых геодезических измерений (определений)	0,10	—
491	612311,92	1426118,50	Метод спутниковых геодезических измерений (определений)	0,10	—
492	612427,63	1426115,70	Метод спутниковых геодезических измерений (определений)	0,10	—
493	612544,28	1426112,39	Метод спутниковых геодезических измерений (определений)	0,10	—
494	612656,65	1426108,73	Метод спутниковых геодезических измерений (определений)	0,10	—
495	612768,31	1426105,25	Метод спутниковых геодезических измерений (определений)	0,10	—
496	612855,44	1426043,42	Метод спутниковых геодезических измерений (определений)	0,10	—
497	612852,11	1425954,65	Метод спутниковых геодезических измерений (определений)	0,10	—

1	2	3	4	5	6
498	612848,16	1425845,49	Метод спутниковых геодезических измерений (определений)	0,10	—
499	612844,34	1425737,35	Метод спутниковых геодезических измерений (определений)	0,10	—
500	612840,03	1425618,60	Метод спутниковых геодезических измерений (определений)	0,10	—
501	612836,15	1425506,79	Метод спутниковых геодезических измерений (определений)	0,10	—
502	612831,68	1425388,14	Метод спутниковых геодезических измерений (определений)	0,10	—
503	612827,83	1425271,52	Метод спутниковых геодезических измерений (определений)	0,10	—
504	612823,57	1425153,02	Метод спутниковых геодезических измерений (определений)	0,10	—
505	612819,40	1425035,62	Метод спутниковых геодезических измерений (определений)	0,10	—
506	612814,93	1424914,46	Метод спутниковых геодезических измерений (определений)	0,10	—
507	612811,18	1424810,07	Метод спутниковых геодезических измерений (определений)	0,10	—
508	612806,46	1424683,43	Метод спутниковых геодезических измерений (определений)	0,10	—

1	2	3	4	5	6
509	612947,15	1424647,26	Метод спутниковых геодезических измерений (определений)	0,10	—
510	612946,38	1424604,59	Метод спутниковых геодезических измерений (определений)	0,10	—
511	612990,47	1424603,46	Метод спутниковых геодезических измерений (определений)	0,10	—
512	612990,47	1424607,62	Метод спутниковых геодезических измерений (определений)	0,10	—
513	612991,51	1424607,60	Метод спутниковых геодезических измерений (определений)	0,10	—
514	612991,57	1424608,36	Метод спутниковых геодезических измерений (определений)	0,10	—
515	612994,26	1424608,20	Метод спутниковых геодезических измерений (определений)	0,10	—
516	612994,80	1424619,28	Метод спутниковых геодезических измерений (определений)	0,10	—
517	612994,83	1424624,30	Метод спутниковых геодезических измерений (определений)	0,10	—
518	612995,00	1424652,25	Метод спутниковых геодезических измерений (определений)	0,10	—
519	613031,97	1424701,48	Метод спутниковых геодезических измерений (определений)	0,10	—



1	2	3	4	5	6
520	613139,58	1424700,17	Метод спутниковых геодезических измерений (определений)	0,10	—
521	613269,32	1424698,66	Метод спутниковых геодезических измерений (определений)	0,10	—
522	613394,76	1424697,61	Метод спутниковых геодезических измерений (определений)	0,10	—
523	613534,30	1424696,79	Метод спутниковых геодезических измерений (определений)	0,10	—
524	613618,49	1424814,72	Метод спутниковых геодезических измерений (определений)	0,10	—
525	613608,44	1424975,66	Метод спутниковых геодезических измерений (определений)	0,10	—
526	613599,29	1425121,86	Метод спутниковых геодезических измерений (определений)	0,10	—
527	613667,01	1425179,46	Метод спутниковых геодезических измерений (определений)	0,10	—
528	613738,31	1425239,61	Метод спутниковых геодезических измерений (определений)	0,10	—
529	613813,77	1425238,48	Метод спутниковых геодезических измерений (определений)	0,10	—
530	613969,88	1425234,16	Метод спутниковых геодезических измерений (определений)	0,10	—

1	2	3	4	5	6
531	614114,99	1425230,31	Метод спутниковых геодезических измерений (определений)	0,10	—
532	614264,62	1425226,60	Метод спутниковых геодезических измерений (определений)	0,10	—
533	614416,31	1425222,81	Метод спутниковых геодезических измерений (определений)	0,10	—
534	614566,73	1425219,05	Метод спутниковых геодезических измерений (определений)	0,10	—
535	614714,20	1425215,30	Метод спутниковых геодезических измерений (определений)	0,10	—
536	614866,90	1425211,46	Метод спутниковых геодезических измерений (определений)	0,10	—
537	615015,65	1425207,91	Метод спутниковых геодезических измерений (определений)	0,10	—
538	615165,44	1425204,23	Метод спутниковых геодезических измерений (определений)	0,10	—
539	615315,65	1425200,45	Метод спутниковых геодезических измерений (определений)	0,10	—
540	615467,23	1425196,71	Метод спутниковых геодезических измерений (определений)	0,10	—
541	615616,45	1425192,80	Метод спутниковых геодезических измерений (определений)	0,10	—

1	2	3	4	5	6
542	615766,62	1425189,06	Метод спутниковых геодезических измерений (определений)	0,10	—
543	615916,43	1425185,37	Метод спутниковых геодезических измерений (определений)	0,10	—
544	616068,69	1425181,65	Метод спутниковых геодезических измерений (определений)	0,10	—
545	616207,10	1425177,81	Метод спутниковых геодезических измерений (определений)	0,10	—
546	616319,20	1425275,20	Метод спутниковых геодезических измерений (определений)	0,10	—
547	616322,87	1425410,90	Метод спутниковых геодезических измерений (определений)	0,10	—
548	616325,61	1425547,93	Метод спутниковых геодезических измерений (определений)	0,10	—
549	616329,82	1425706,45	Метод спутниковых геодезических измерений (определений)	0,10	—
550	616333,73	1425863,34	Метод спутниковых геодезических измерений (определений)	0,10	—
551	616337,79	1426017,19	Метод спутниковых геодезических измерений (определений)	0,10	—
552	616341,65	1426171,65	Метод спутниковых геодезических измерений (определений)	0,10	—

1	2	3	4	5	6
553	616342,43	1426202,78	Метод спутниковых геодезических измерений (определений)	0,10	—
554	616444,92	1426200,17	Метод спутниковых геодезических измерений (определений)	0,10	—
555	616562,52	1426197,26	Метод спутниковых геодезических измерений (определений)	0,10	—
556	616677,98	1426194,43	Метод спутниковых геодезических измерений (определений)	0,10	—
557	616795,78	1426191,60	Метод спутниковых геодезических измерений (определений)	0,10	—
558	616913,60	1426188,53	Метод спутниковых геодезических измерений (определений)	0,10	—
559	617030,98	1426185,67	Метод спутниковых геодезических измерений (определений)	0,10	—
560	617148,34	1426182,56	Метод спутниковых геодезических измерений (определений)	0,10	—
561	617263,85	1426179,53	Метод спутниковых геодезических измерений (определений)	0,10	—
562	617379,03	1426176,72	Метод спутниковых геодезических измерений (определений)	0,10	—
563	617493,69	1426173,90	Метод спутниковых геодезических измерений (определений)	0,10	—

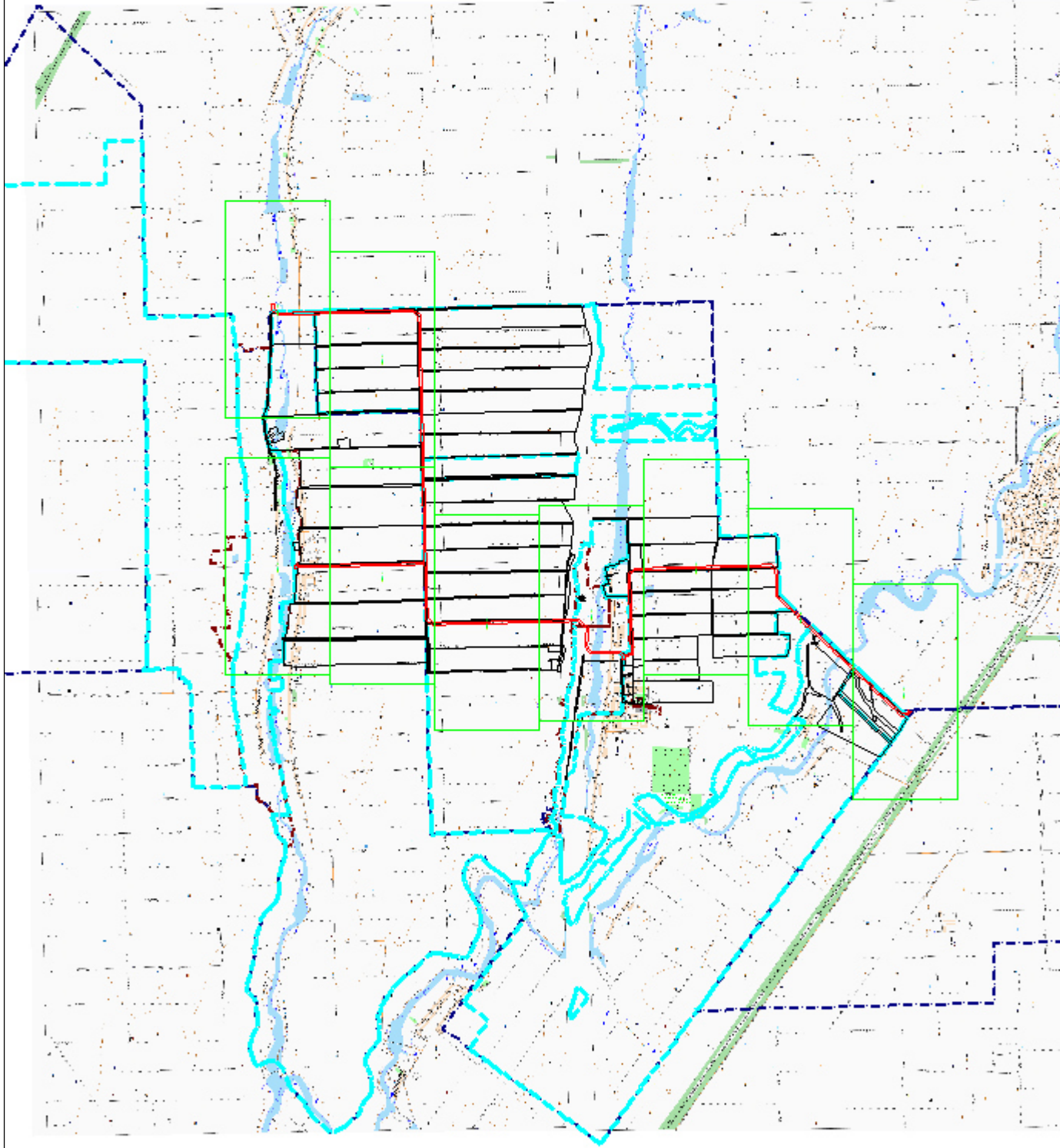
1	2	3	4	5	6
564	617609,34	1426170,91	Метод спутниковых геодезических измерений (определений)	0,10	—
565	617724,65	1426167,76	Метод спутниковых геодезических измерений (определений)	0,10	—
566	617842,10	1426164,77	Метод спутниковых геодезических измерений (определений)	0,10	—
567	617956,12	1426161,91	Метод спутниковых геодезических измерений (определений)	0,10	—
568	618072,33	1426158,87	Метод спутниковых геодезических измерений (определений)	0,10	—
569	618189,62	1426155,79	Метод спутниковых геодезических измерений (определений)	0,10	—
570	618307,41	1426152,92	Метод спутниковых геодезических измерений (определений)	0,10	—
571	618431,13	1426149,67	Метод спутниковых геодезических измерений (определений)	0,10	—
572	618496,73	1426159,49	Метод спутниковых геодезических измерений (определений)	0,10	—
573	618495,84	1426149,30	Метод спутниковых геодезических измерений (определений)	0,10	—
574	618554,02	1426146,08	Метод спутниковых геодезических измерений (определений)	0,10	—



**ОПИСАНИЕ МЕСТОПОЛОЖЕНИЯ ГРАНИЦ**  
Публичный сервитут электросетевого комплекса ПС-35/10кВ "Украинская" с прилегающими ВЛ и ПС  
(наименование объекта, местоположение границ которого описано)

**План границ объекта**

Основной лист



Масштаб 1: 98617

Используемые условные знаки и обозначения:

— область выносного листа,

— номер выносного листа,

23

Остальные используемые условные знаки обозначения: приведены на отдельной странице в конце раздела.

Подпись Щебетунов Ю. Н. Дата 5 ноября 2020 г.

Николаевич

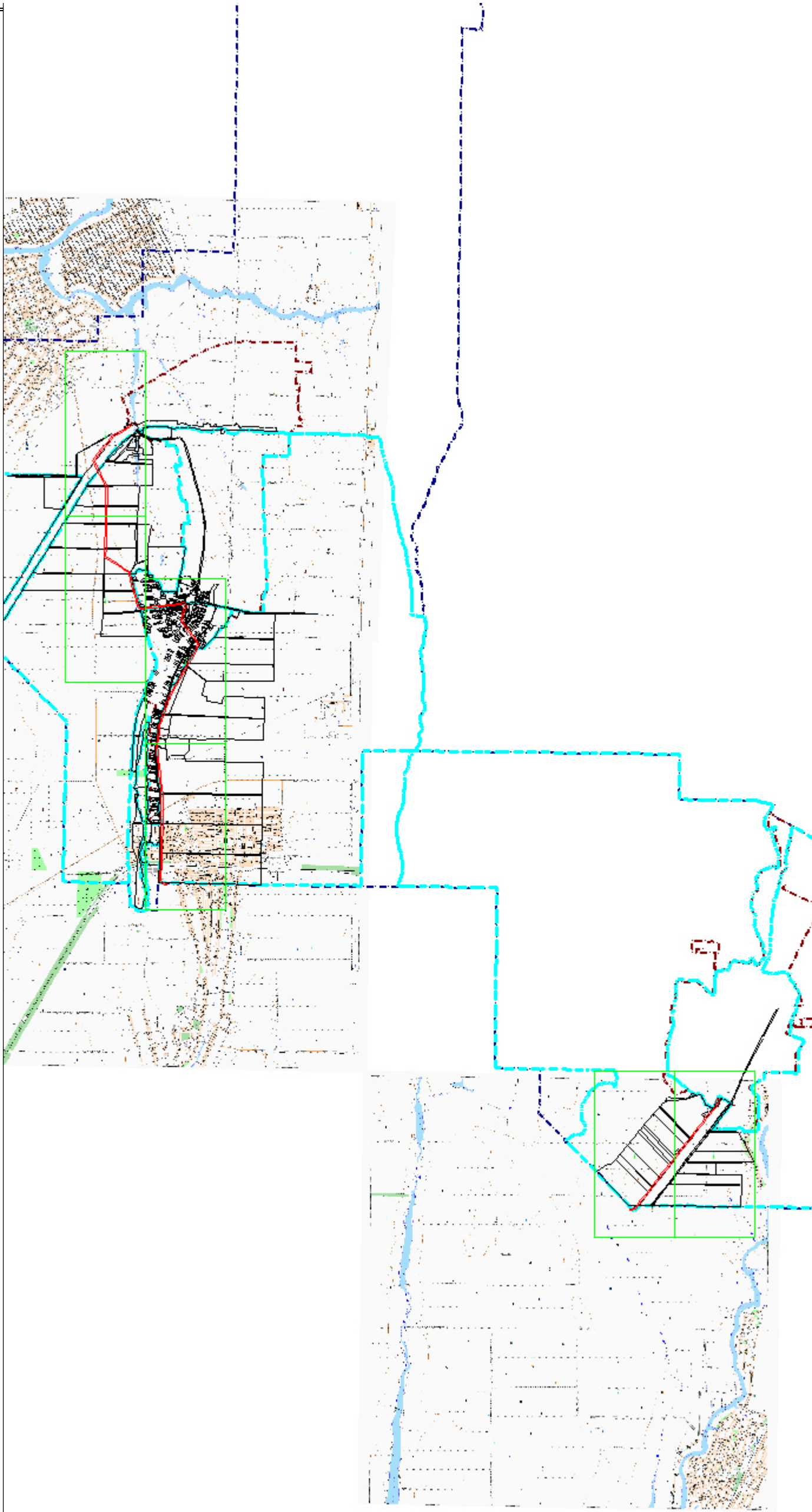
Место для оттиска печати (при наличии) лица, составившего описание местоположения границ объекта



**ОПИСАНИЕ МЕСТОПОЛОЖЕНИЯ ГРАНИЦ**  
Публичный сервитут электросетевого комплекса ПС-35/10кВ "Украинская" с прилегающими ВЛ и ПС  
(наименование объекта, местоположение границ которого описано)

**План границ объекта**

Основной лист



Масштаб 1: 98617

Используемые условные знаки и обозначения:

— область выносного листа,

— номер выносного листа

23

Остальные используемые условные знаки и обозначения: приведены на отдельной странице в конце раздела.

Подпись Щебетунюв Ю. Н. Дата 5 ноября 2020 г.

Николаевич

Место для оттиска печати (при наличии) лица, составившего описание местоположения границ объекта

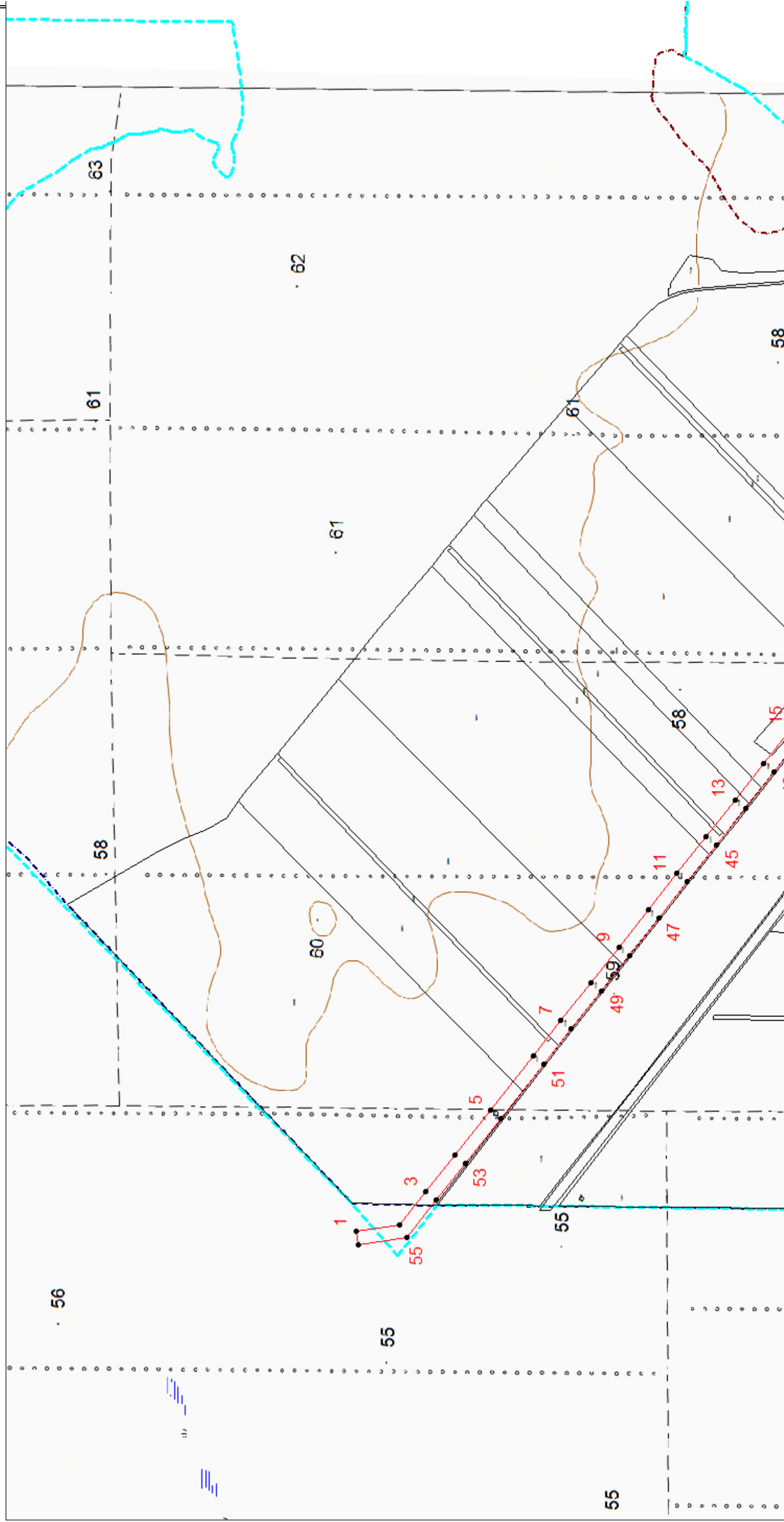




**ОПИСАНИЕ МЕСТОПОЛОЖЕНИЯ ГРАНИЦ**  
Публичный сервитут электросетевого комплекса ПС-35/10кВ "Украинская" с прилегающими ВЛ и ПС  
(наименование объекта, местоположение границ которого описано)

**План границ объекта**

Выносной лист №1



Масштаб 1:10000

Используемые условные знаки и обозначения: приведены на отдельной странице в конце раздела.

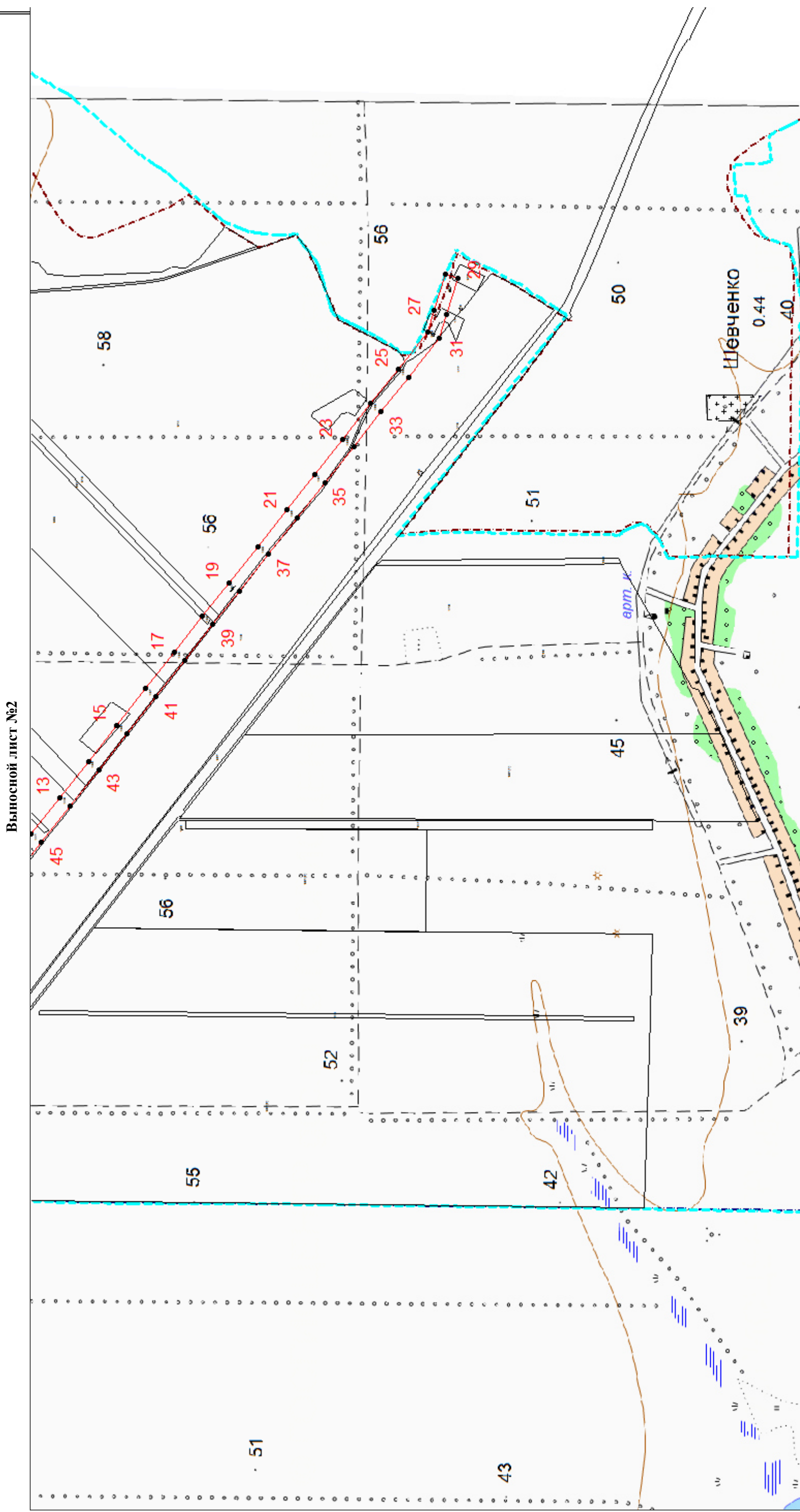
Подпись Щебетунов Ю. Н. Дата 5 ноября 2020 г.

Место для отиска печати (при наличии) лица, составившего описание местоположения границ объекта



**ОПИСАНИЕ МЕСТОПОЛОЖЕНИЯ ГРАНИЦ**  
Публичный сервитут электросетевого комплекса ПС-35/10кВ "Украинская" с прилегающими ВЛ и ПС  
(наименование объекта, местоположение границ которого описано)

**План границ объекта**



Масштаб 1:10000

Используемые условные знаки и обозначения: приведены на отдельной странице в конце раздела.

Подпись Щебетунов Ю. Н. Дата 5 ноября 2020 г.

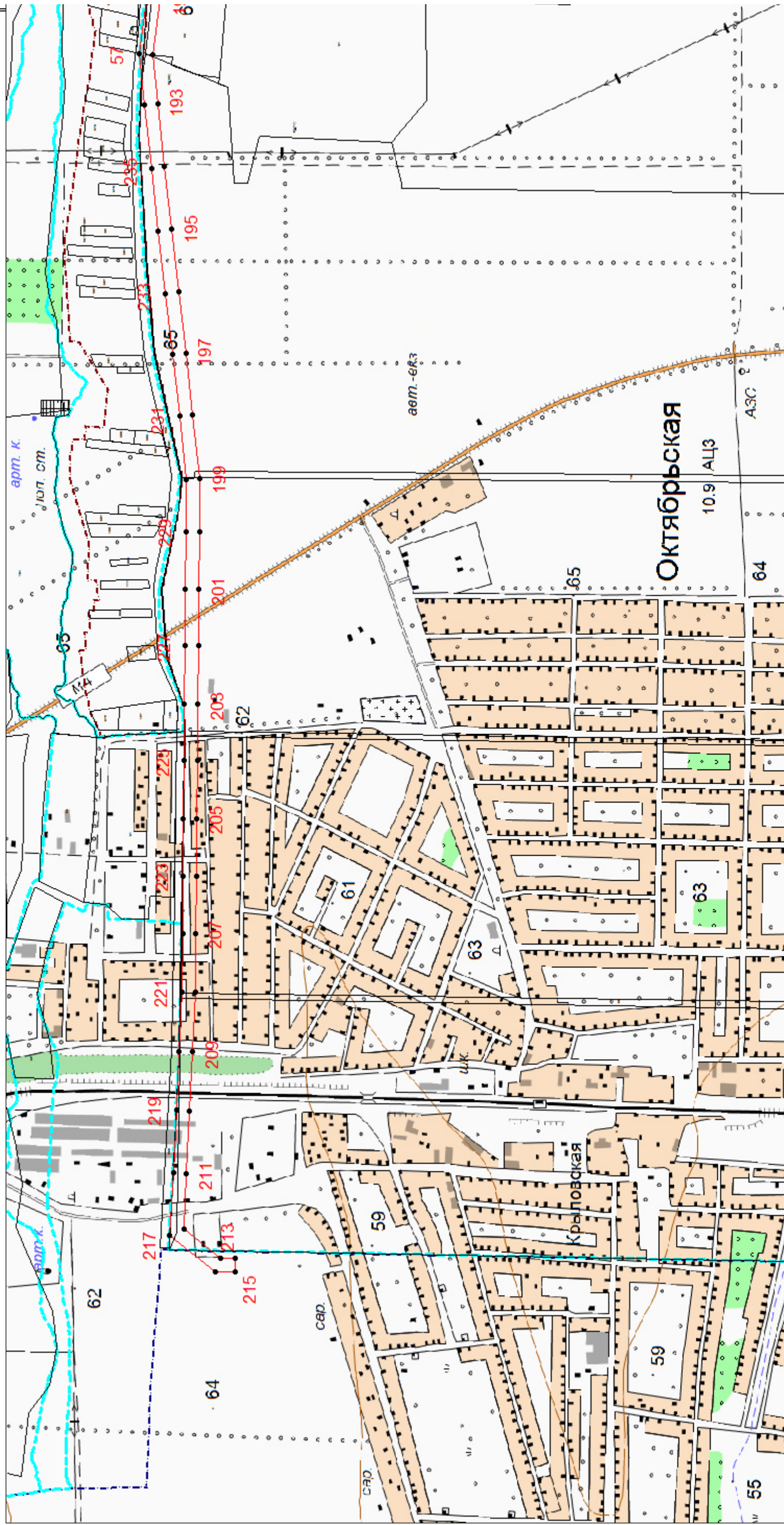
Место для оттиска печати (при наличии) лица, составившего описание местоположения границ объекта



**ОПИСАНИЕ МЕСТОПОЛОЖЕНИЯ ГРАНИЦ**  
Публичный сервитут электросетевого комплекса ПС-35/10кВ "Украинская" с прилегающими ВЛ и ПС  
(наименование объекта, местоположение границ которого описано)

**План границ объекта**

Выносной лист №3



Масштаб 1:10000

Используемые условные знаки и обозначения: приведены на отдельной странице в конце раздела.

Подпись Щебетунов Ю. Н. Дата 5 ноября 2020 г.

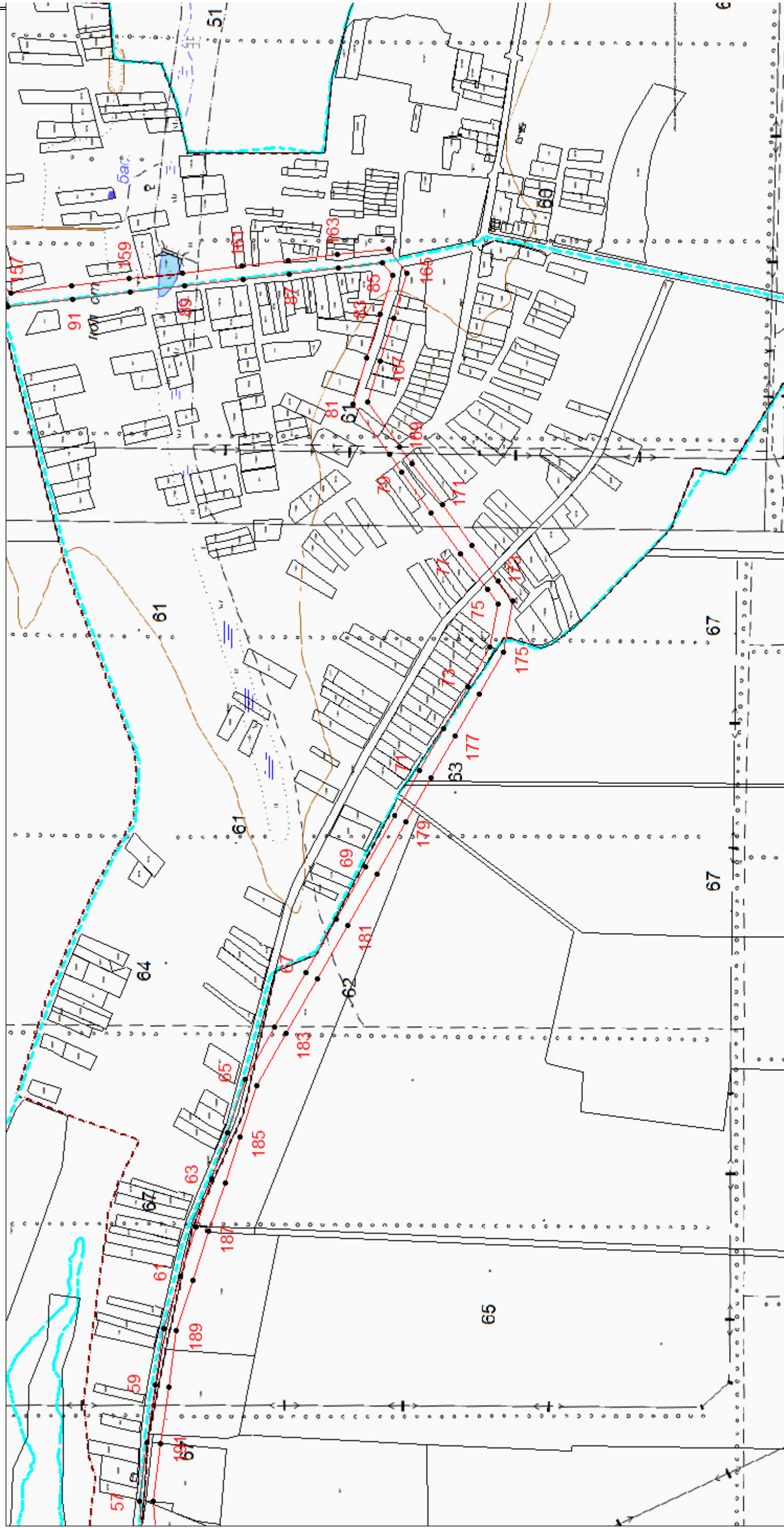
Место для оттиска печати (при наличии) лица, составившего описание местоположения границ объекта



**ОПИСАНИЕ МЕСТОПОЛОЖЕНИЯ ГРАНИЦ**  
Публичный сервитут электросетевого комплекса ПС-35/10кВ "Украинская" с прилегающими ВЛ и ПС  
(наименование объекта, местоположение границ которого описано)

**План границ объекта**

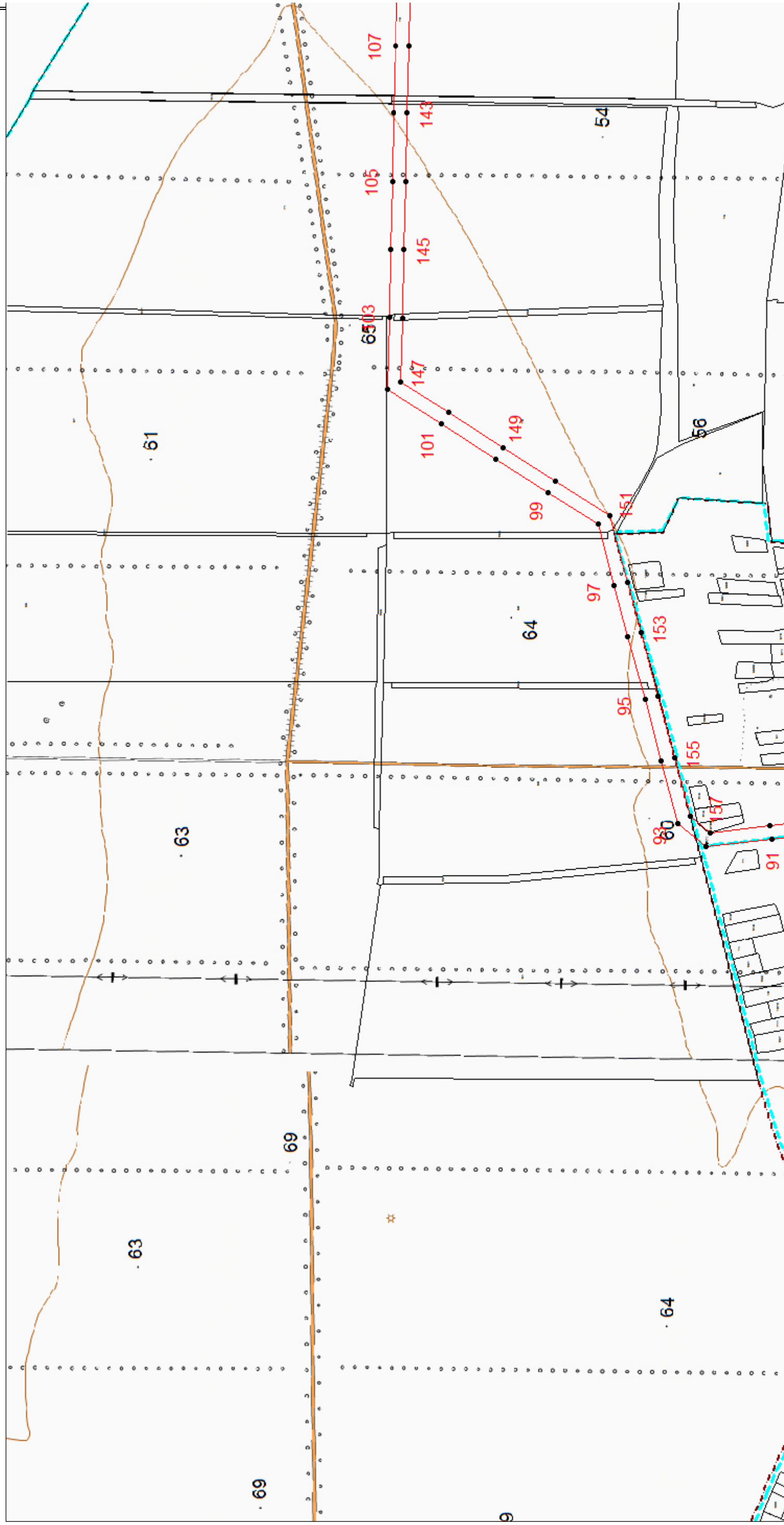
Выносной лист №4



**ОПИСАНИЕ МЕСТОПОЛОЖЕНИЯ ГРАНИЦ**  
Публичный сервитут электросетевого комплекса ПС-35/10кВ "Украинская" с прилегающими ВЛ и ПС  
(наименование объекта, местоположение границ которого описано)

**План границ объекта**

Выносной лист №5



Масштаб 1:10000

Используемые условные знаки и обозначения: приведены на отдельной странице в конце раздела.

Подпись Щебетунов Ю. Н. Дата 5 ноября 2020 г.

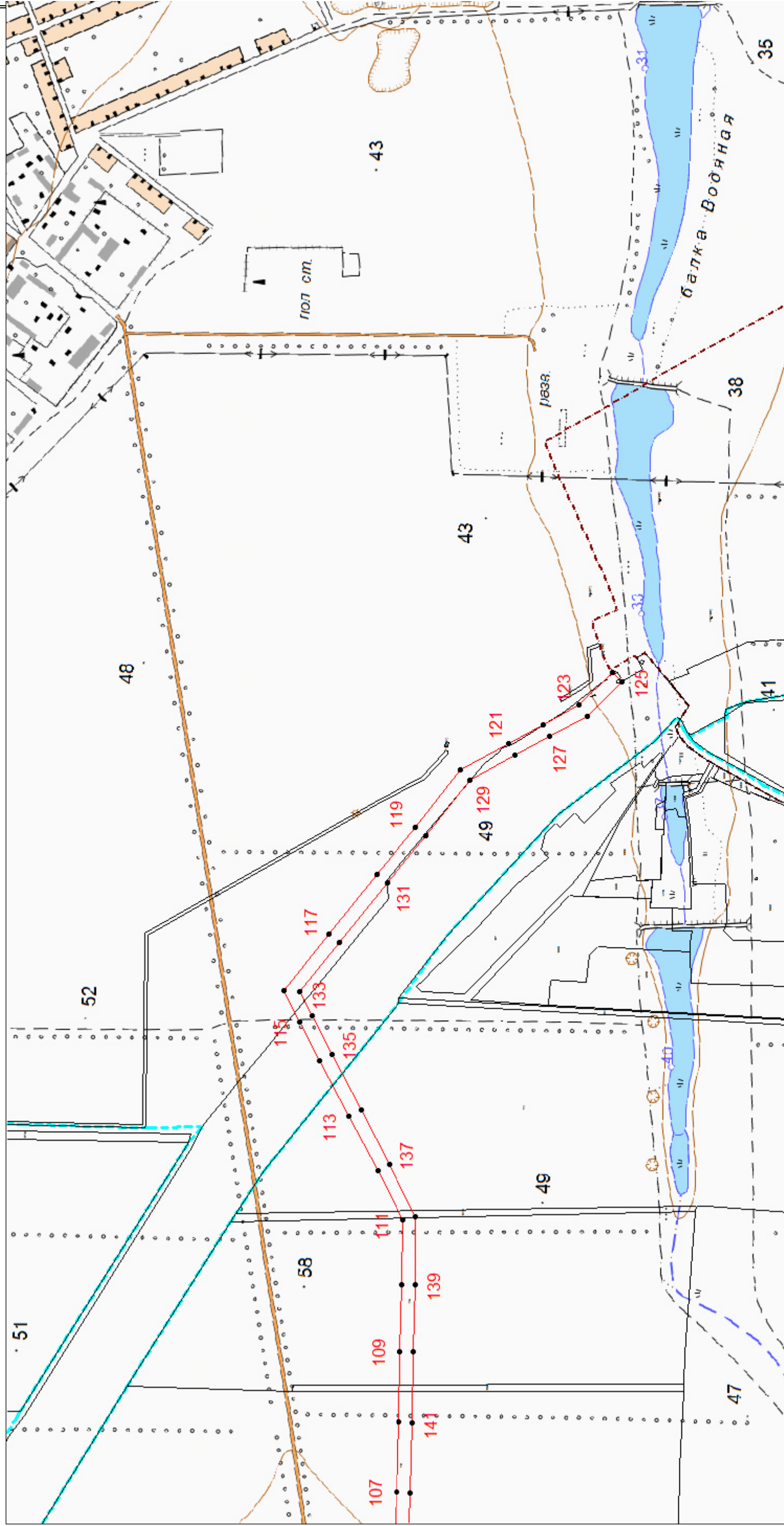
Место для оттиска печати (при наличии) лица, составившего описание местоположения границ объекта



**ОПИСАНИЕ МЕСТОПОЛОЖЕНИЯ ГРАНИЦ**  
Публичный сервитут электросетевого комплекса ПС-35/10кВ "Украинская" с прилегающими ВЛ и ПС  
(наименование объекта, местоположение границ которого описано)

**План границ объекта**

Выносной лист №6



Масштаб 1:10000

Используемые условные знаки и обозначения: приведены на отдельной странице в конце раздела.

Подпись Щебетунов Ю. Н. Дата 5 ноября 2020 г.

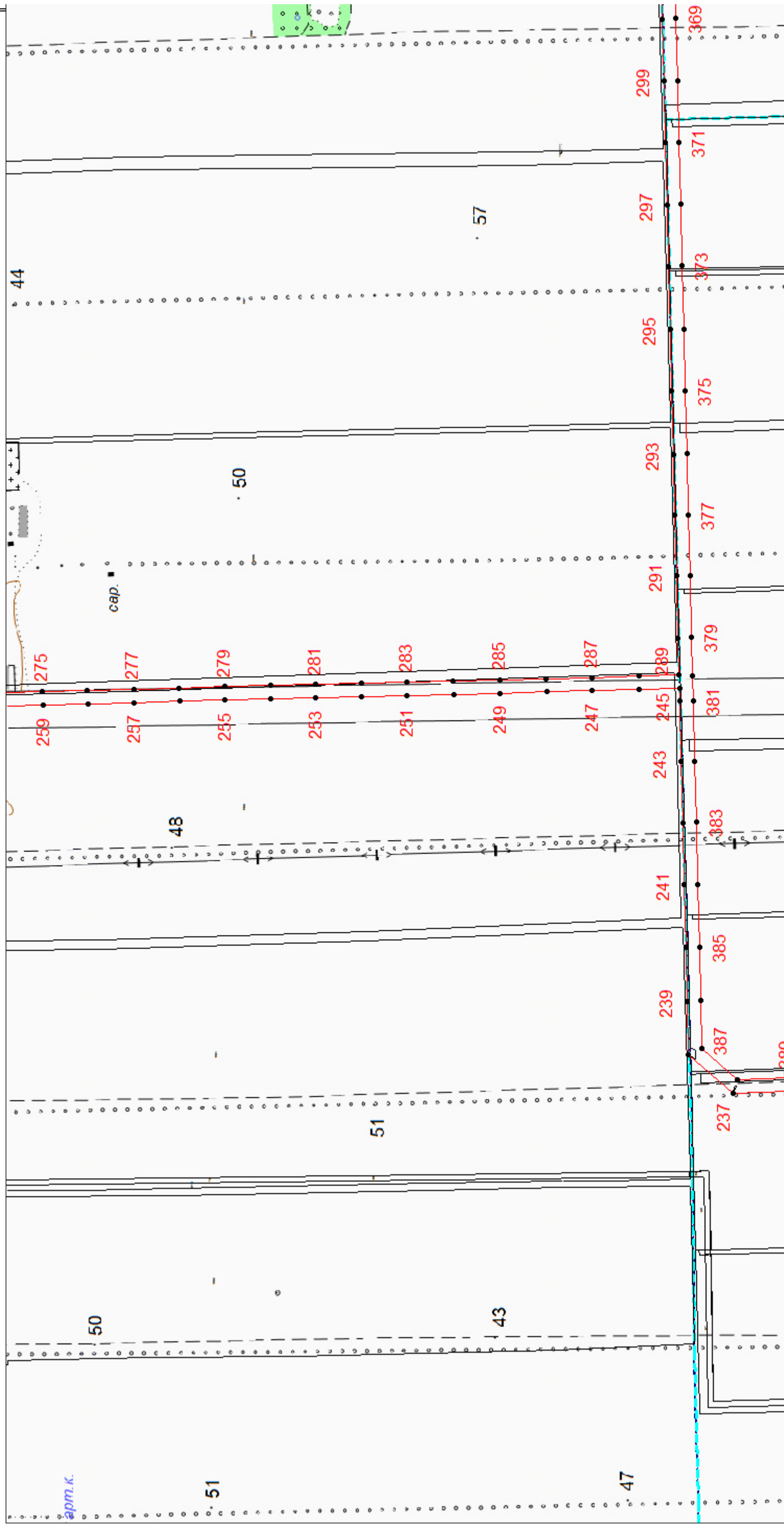
Место для оттиска печати (при наличии) лица, составившего описание местоположения границ объекта



**ОПИСАНИЕ МЕСТОПОЛОЖЕНИЯ ГРАНИЦ**  
Публичный сервитут электросетевого комплекса ПС-35/10кВ "Украинская" с прилегающими ВЛ и ПС  
(наименование объекта, местоположение границ которого описано)

**План границ объекта**

Выносной лист №7



Масштаб 1:10000

Используемые условные знаки и обозначения: приведены на отдельной странице в конце раздела.

Подпись Щебетунов Ю. Н. Дата 5 ноября 2020 г.

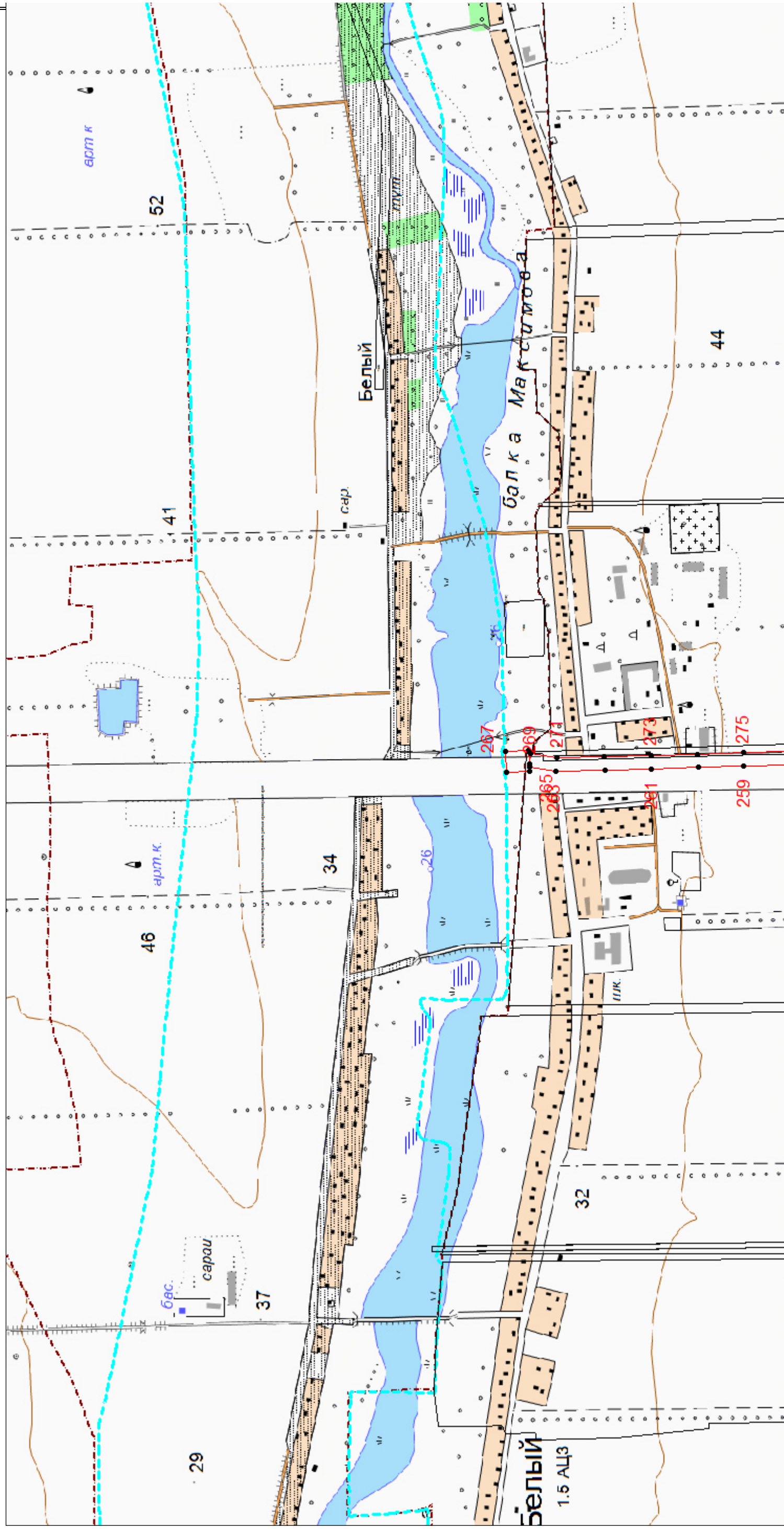
Место для оттиска печати (при наличии) лица, составившего описание местоположения границ объекта



**ОПИСАНИЕ МЕСТОПОЛОЖЕНИЯ ГРАНИЦ**  
Публичный сервитут электросетевого комплекса ПС-35/10кВ "Украинская" с прилегающими ВЛ и ПС  
(наименование объекта, местоположение границ которого описано)

**План границ объекта**

Выносной лист №8



Масштаб 1:10000

Используемые условные знаки и обозначения: приведены на отдельной странице в конце раздела.

Подпись Щебетунов Ю. Н. Дата 5 ноября 2020 г.

Место для отрисовки печати (при наличии) лица, составившего описание местоположения границ объекта

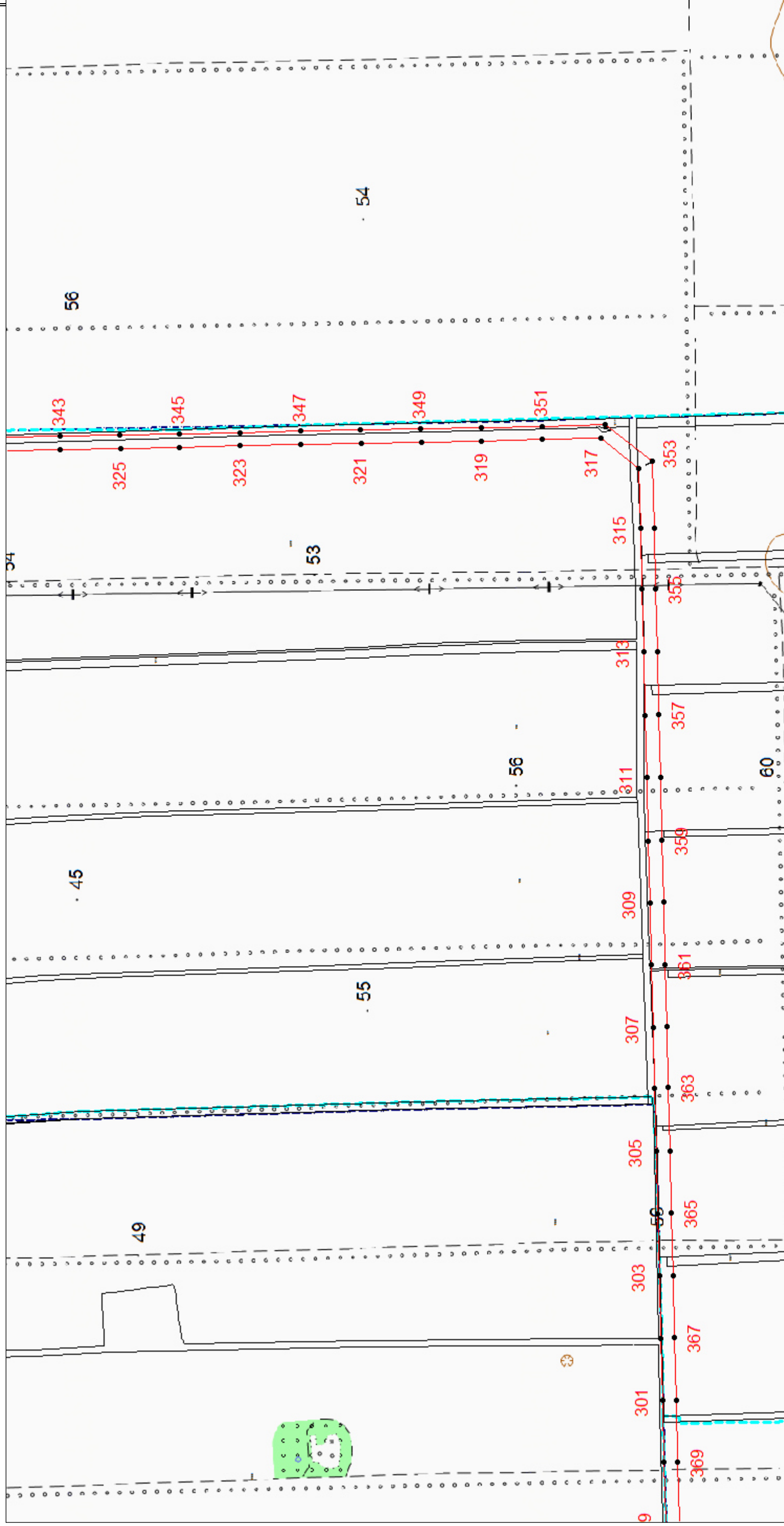




**ОПИСАНИЕ МЕСТОПОЛОЖЕНИЯ ГРАНИЦ**  
Публичный сервитут электросетевого комплекса ПС-35/10кВ "Украинская" с прилегающими ВЛ и ПС  
(наименование объекта, местоположение границ которого описано)

**План границ объекта**

Выносной лист №9



Масштаб 1:10000

Используемые условные знаки и обозначения: приведены на отдельной странице в конце раздела.

Подпись Щебетунов Ю. Н. Дата 5 ноября 2020 г.

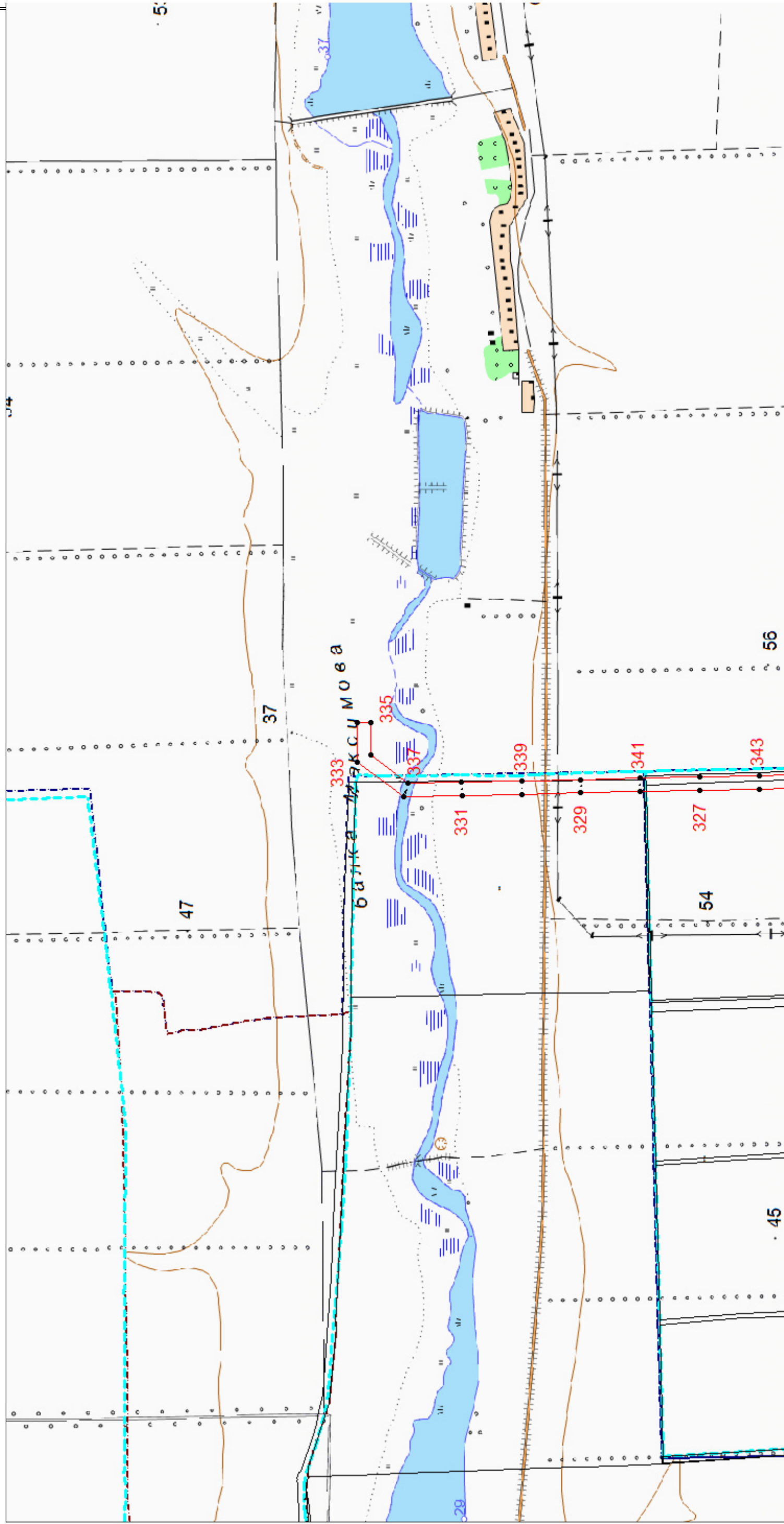
Место для отиска печати (при наличии) лица, составившего описание местоположения границ объекта



**ОПИСАНИЕ МЕСТОПОЛОЖЕНИЯ ГРАНИЦ**  
Публичный сервитут электросетевого комплекса ПС-35/10кВ "Украинская" с прилегающими ВЛ и ПС  
(наименование объекта, местоположение границ которого описано)

**План границ объекта**

Выносной лист №10



Масштаб 1:10000

Используемые условные знаки и обозначения: приведены на отдельной странице в конце раздела.

Подпись Щебетунов Ю. Н. Дата 5 ноября 2020 г.

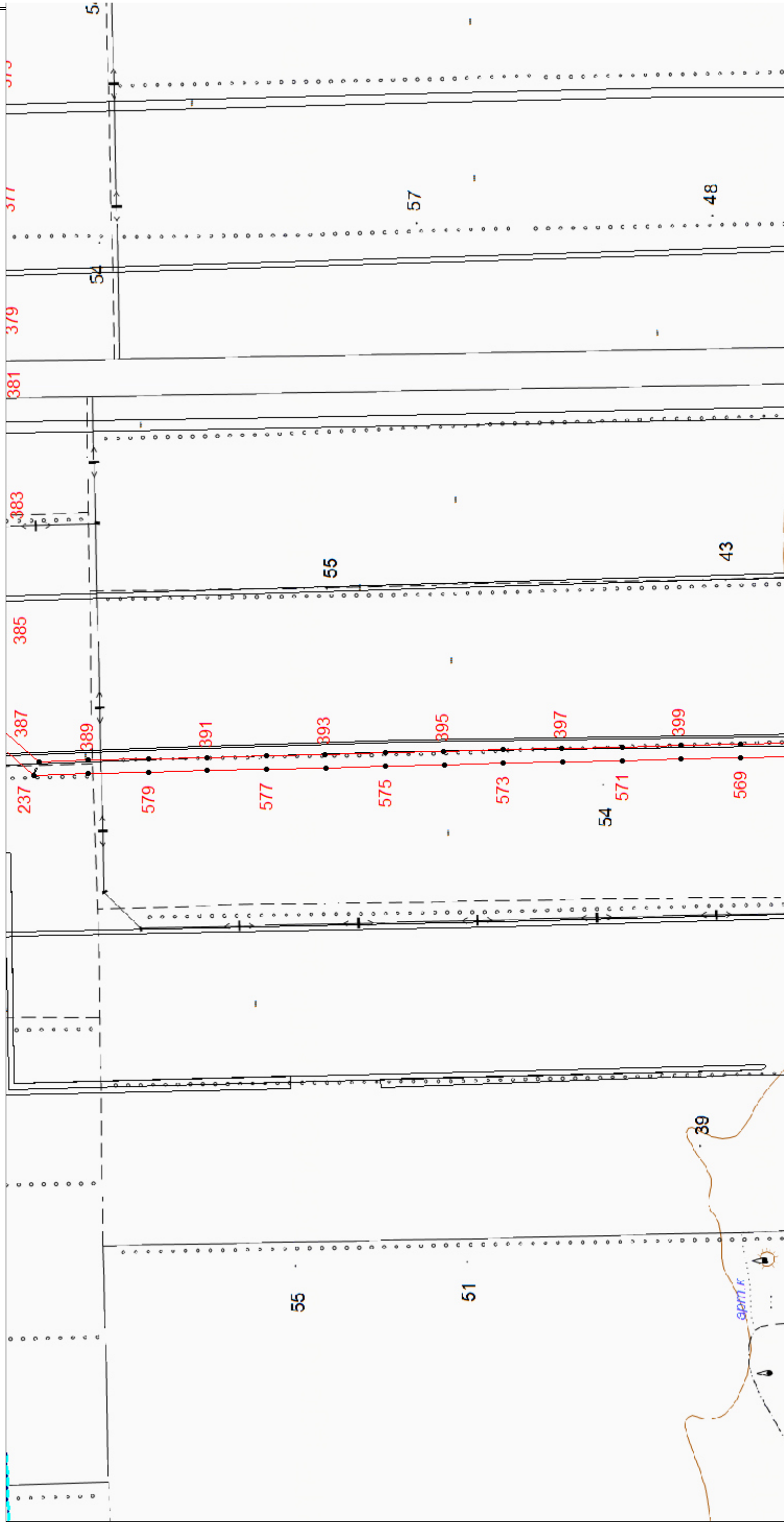
Место для оттиска печати (при наличии) лица, составившего описание местоположения границ объекта



**ОПИСАНИЕ МЕСТОПОЛОЖЕНИЯ ГРАНИЦ**  
Публичный сервитут электросетевого комплекса ПС-35/10кВ "Украинская" с прилегающими ВЛ и ПС  
(наименование объекта, местоположение границ которого описано)

**План границ объекта**

Выносной лист №11



Масштаб 1:10000

Используемые условные знаки и обозначения: приведены на отдельной странице в конце раздела.

Подпись Щебетунов Ю. Н. Дата 5 ноября 2020 г.

Место для оттиска печати (при наличии) лица, составившего описание местоположения границ объекта

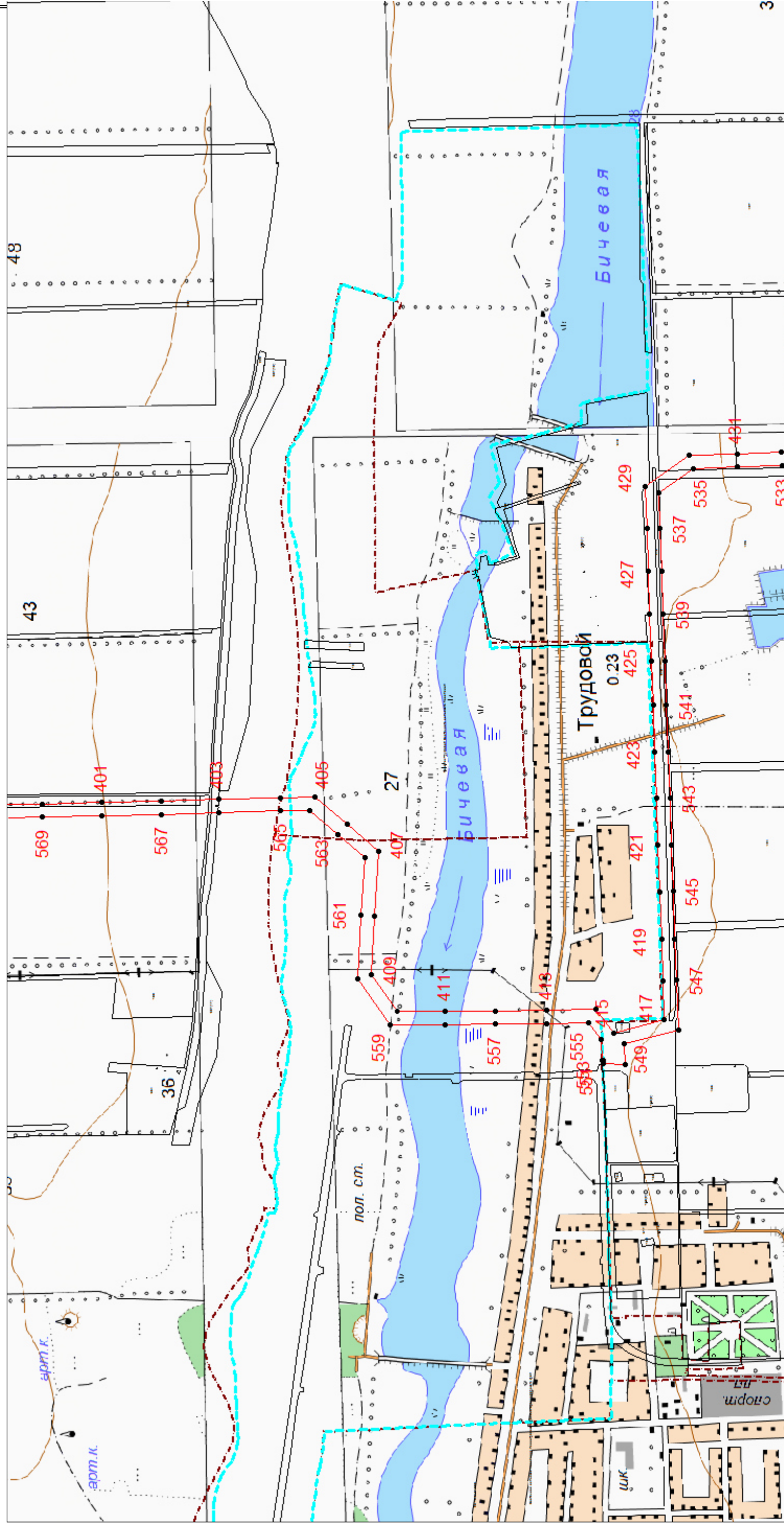


# ОПИСАНИЕ МЕСТОПОЛОЖЕНИЯ ГРАНИЦ

Публичный сервитут электросетевого комплекса ПС-35/10кВ "Украинская" с прилегающими ВЛ и ПС  
(наименование объекта, местоположение границ которого описано)

## План границ объекта

Выносной лист №12



Масштаб 1:10000

Используемые условные знаки и обозначения: приведены на отдельной странице в конце раздела.

Подпись Щебетунов Ю. Н. Дата 5 ноября 2020 г.

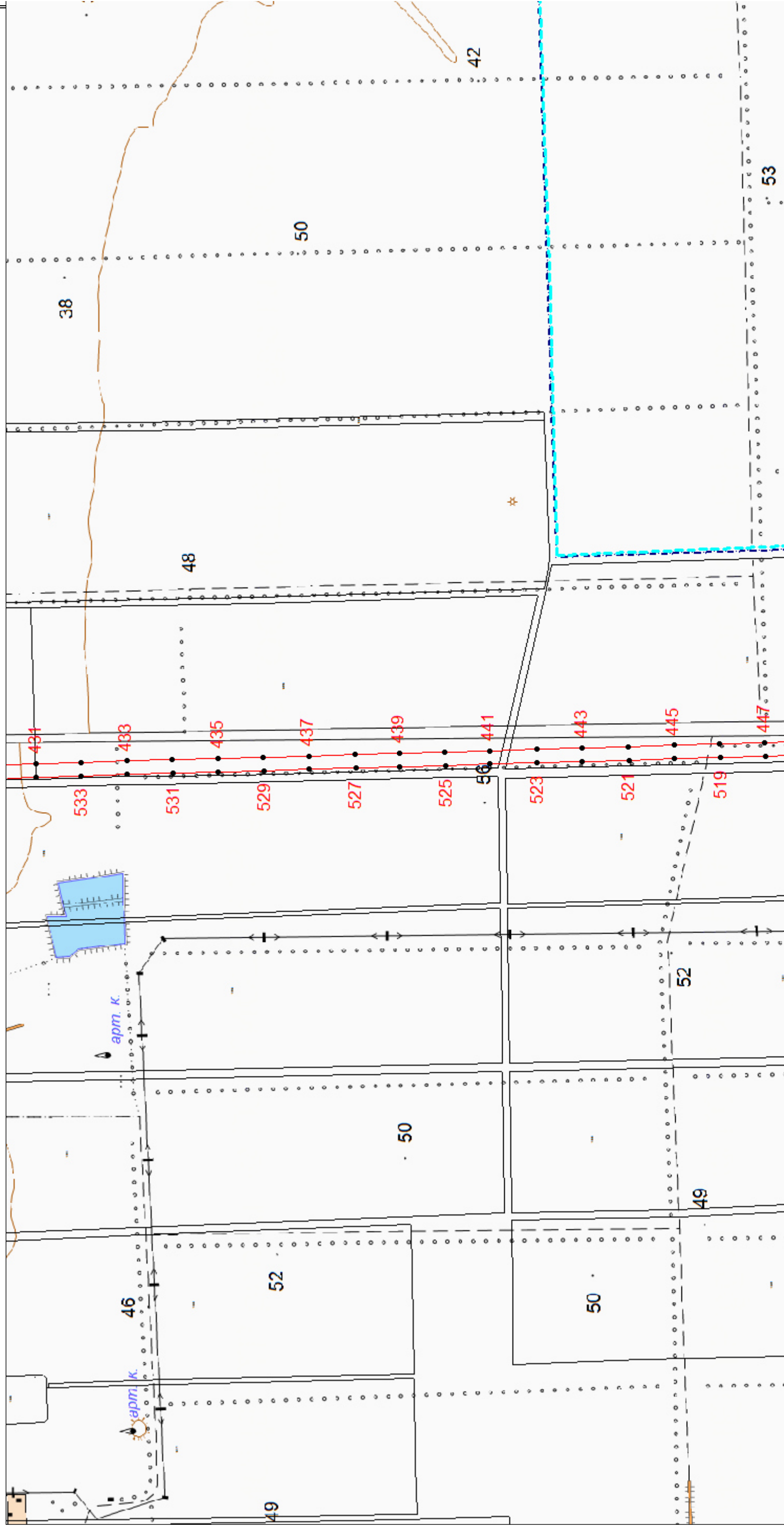
Место для отписки печати (при наличии) лица, составившего описание местоположения границ объекта



**ОПИСАНИЕ МЕСТОПОЛОЖЕНИЯ ГРАНИЦ**  
Публичный сервитут электросетевого комплекса ПС-35/10кВ "Украинская" с прилегающими ВЛ и ПС  
(наименование объекта, местоположение границ которого описано)

**План границ объекта**

Выносной лист №13



Масштаб 1:10000

Используемые условные знаки и обозначения: приведены на отдельной странице в конце раздела.

Подпись Щебетунов Ю. Н. Дата 5 ноября 2020 г.

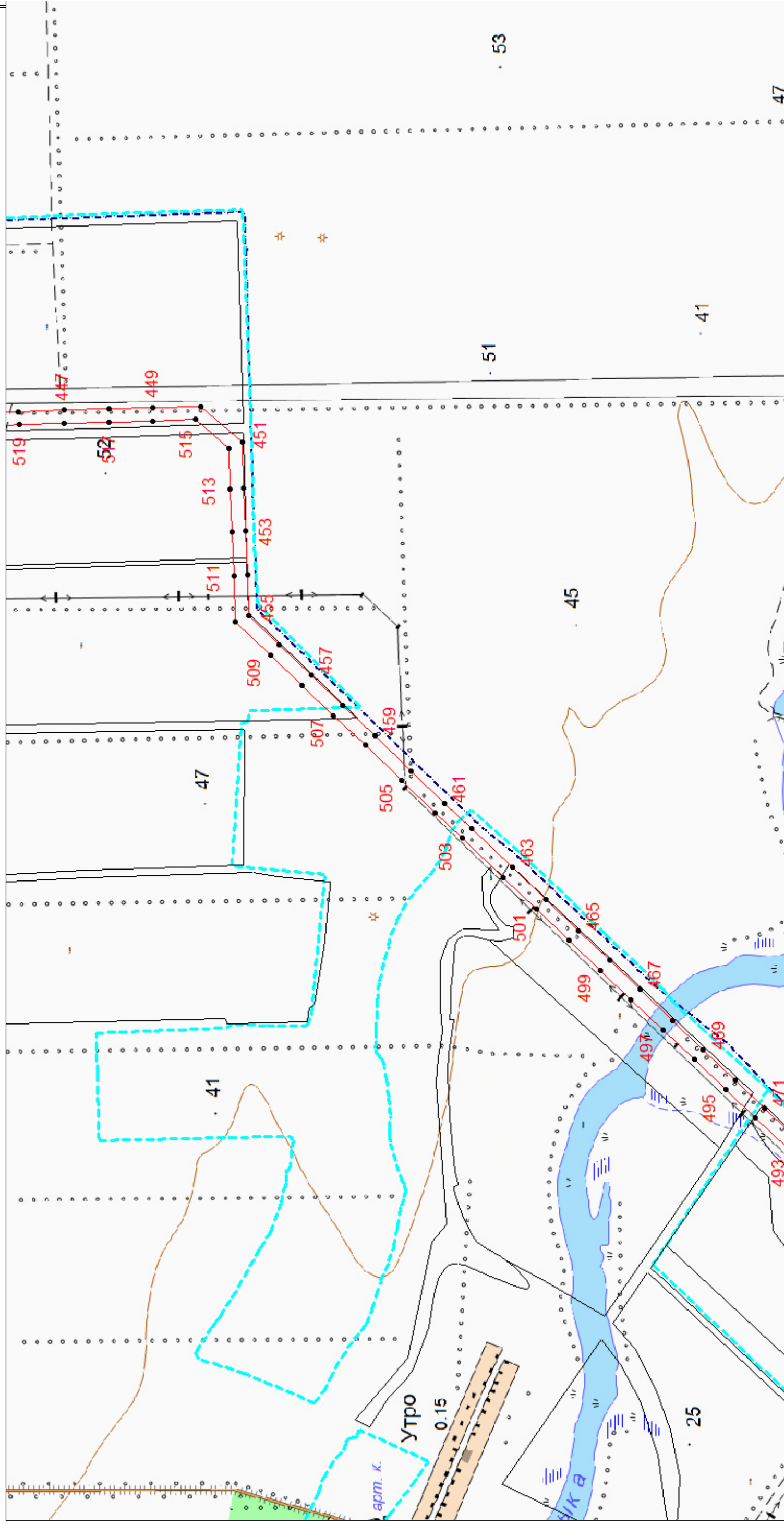
Место для оттиска печати (при наличии) лица, составившего описание местоположения границ объекта



**ОПИСАНИЕ МЕСТОПОЛОЖЕНИЯ ГРАНИЦ**  
Публичный сервитут электросетевого комплекса ПС-35/10кВ "Украинская" с прилегающими ВЛ и ПС  
(наименование объекта, местоположение границ которого описано)

**План границ объекта**

Выносной лист №14



Масштаб 1:10000

Используемые условные знаки и обозначения: приведены на отдельной странице в конце раздела.

Подпись Щебетунов Ю. Н. Дата 5 ноября 2020 г.

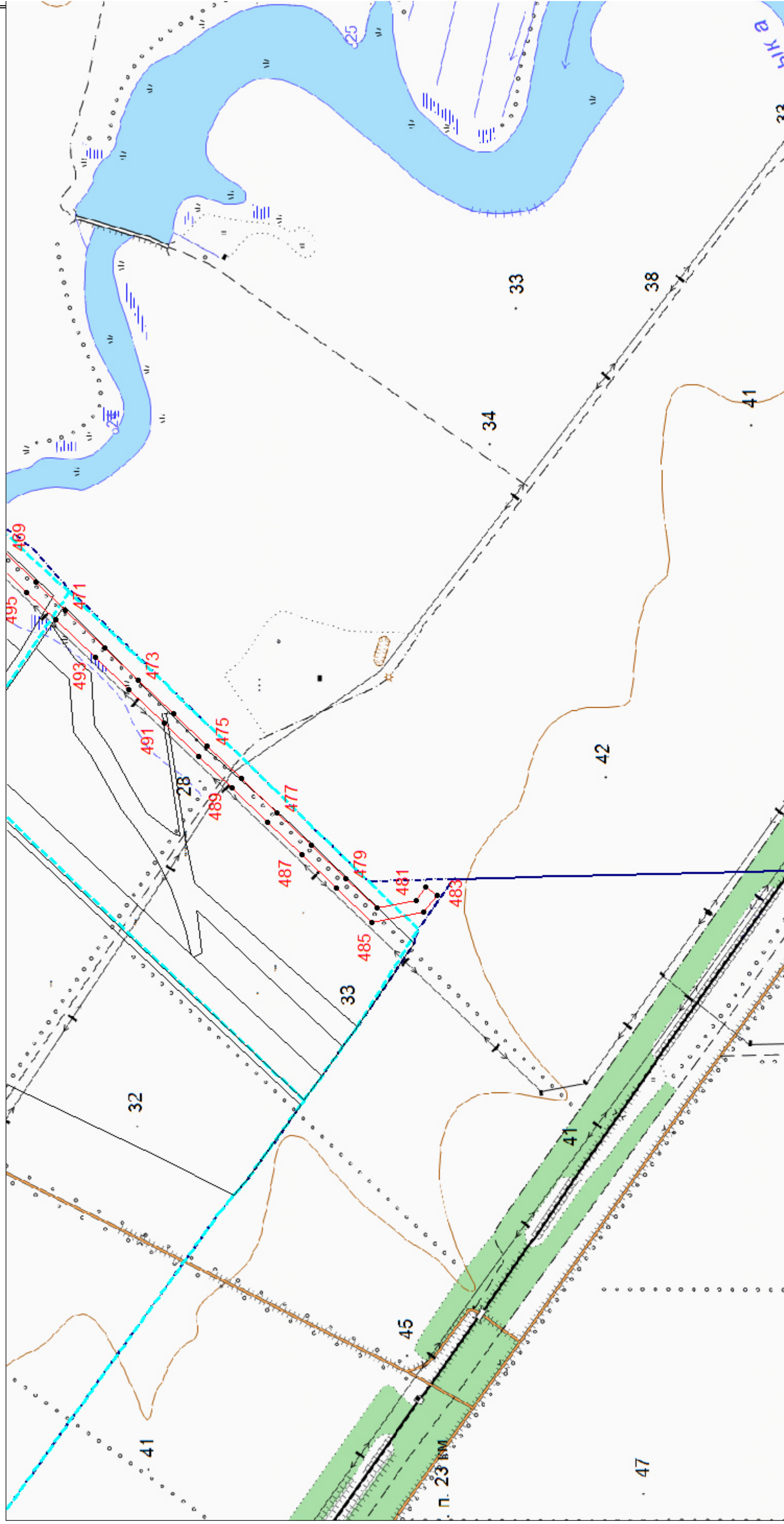
Место для оттиска печати (при наличии) лица, составившего описание местоположения границ объекта



**ОПИСАНИЕ МЕСТОПОЛОЖЕНИЯ ГРАНИЦ**  
Публичный сервитут электросетевого комплекса ПС-35/10кВ "Украинская" с прилегающими ВЛ и ПС  
(наименование объекта, местоположение границ которого описано)

**План границ объекта**

Выносной лист №15




Масштаб 1:10000

Используемые условные знаки и обозначения: приведены на отдельной странице в конце раздела.

Подпись Щебетунов Ю. Н. Дата 5 ноября 2020 г.

Место для отписки печати (при наличии) лица, составившего описание местоположения границ объекта








## ОПИСАНИЕ МЕСТОПОЛОЖЕНИЯ ГРАНИЦ

Публичный сервитут электросетевого комплекса ПС-35/10кВ "Украинская" с  
прилегающими ВЛ и ПС

(наименование объекта, местоположение границ которого описано)

### План границ объекта

#### Используемые условные знаки и обозначения:

-  – граница объекта,
-  – установленная граница муниципального образования,
-  – установленная граница населенного пункта,
-  – граница земельного участка,
-  – характерная точка объекта.