

Российская Федерация
ОБЩЕСТВО С ОГРАНИЧЕННОЙ ОТВЕТСТВЕННОСТЬЮ



352570, Россия, Краснодарский край, пгт Мостовской, ул. Горького, 137а телефон/факс +7(861) 240-05-32, e-mail: geokadastr23@yandex.ru www.geokadastr23.ru

**ПРАВИЛА ЗЕМЛЕПОЛЬЗОВАНИЯ И ЗАСТРОЙКИ
НОВОПЛАСТУНОВСКОГО
СЕЛЬСКОГО ПОСЕЛЕНИЯ
Павловского района Краснодарского края**

Приложение

СВЕДЕНИЯ О ГРАНИЦАХ ТЕРРИТОРИАЛЬНЫХ ЗОН

2023 год

ОПИСАНИЕ МЕСТОПОЛОЖЕНИЯ ГРАНИЦ

граница территориальной зоны "Зона застройки индивидуальными жилыми домами (Ж1)"
Новопластуновского сельского поселения Павловского района Краснодарского края

(наименование объекта, местоположение границ которого описано (далее - объект))

ОПИСАНИЕ МЕСТОПОЛОЖЕНИЯ ГРАНИЦ**граница территориальной зоны "Зона застройки индивидуальными жилыми домами (Ж1)"****Новопластуновского сельского поселения Павловского района Краснодарского края**

(наименование объекта, местоположение границ которого описано)

№ п/п	Содержание	Номера листов
1	2	3
1	Сведения об объекте	3
2	Сведения о местоположении границ объекта	4
3	Сведения о местоположении измененных (уточненных) границ объекта	96
4	План границ	97

ОПИСАНИЕ МЕСТОПОЛОЖЕНИЯ ГРАНИЦ**граница территориальной зоны "Зона застройки индивидуальными жилыми домами (Ж1)"
Новопластуновского сельского поселения Павловского района Краснодарского края**

(наименование объекта, местоположение границ которого описано)

Сведения об объекте

№ п/п	Характеристики объекта	Описание характеристик
1	2	3
1	Местоположение объекта	Краснодарский край, р-н Павловский, ст-ца Новопластуновская
2	Площадь объекта ± величина погрешности определения площади ($P \pm \Delta P$)	4339865±18228 кв.м
3	Иные характеристики объекта	—

ОПИСАНИЕ МЕСТОПОЛОЖЕНИЯ ГРАНИЦ

граница территориальной зоны "Зона застройки индивидуальными жилыми домами (Ж1)"
Новопластуновского сельского поселения Павловского района Краснодарского края

(наименование объекта, местоположение границ которого описано)

Сведения о местоположении границ объекта

1. Система координат *МСК 23, зона 2*

2. Сведения о характерных точках границ объекта

Обозначение характерных точек границ	Координаты, м		Метод определения координат характерной точки	Средняя квадратическая погрешность положения характерной точки (M _t), м	Описание обозначения точки на местности (при наличии)
	X	Y			
1	2	3	4	5	6
1	597797.01	2193763.52	Картометрический метод	2.50	—
2	597926.04	2193764.82	Картометрический метод	2.50	—
3	597926.04	2193775.11	Картометрический метод	2.50	—
4	597911.51	2193941.67	Картометрический метод	2.50	—
5	597895.79	2194011.84	Картометрический метод	2.50	—
6	597927.58	2194018.13	Картометрический метод	2.50	—
7	597924.41	2194040.22	Картометрический метод	2.50	—
8	597923.01	2194040.02	Картометрический метод	2.50	—
9	597919.73	2194059.34	Картометрический метод	2.50	—
10	597912.39	2194098.66	Картометрический метод	2.50	—
11	597877.35	2194093.18	Картометрический метод	2.50	—
12	597864.57	2194124.61	Картометрический метод	2.50	—
13	597882.95	2194128.59	Картометрический метод	2.50	—
14	597877.61	2194144.04	Картометрический метод	2.50	—
15	597853.11	2194138.12	Картометрический метод	2.50	—
16	597842.91	2194177.30	Картометрический метод	2.50	—
17	597849.04	2194178.77	Картометрический метод	2.50	—
18	597832.18	2194247.02	Картометрический метод	2.50	—
19	597853.87	2194251.77	Картометрический метод	2.50	—

ОПИСАНИЕ МЕСТОПОЛОЖЕНИЯ ГРАНИЦ
граница территориальной зоны "Зона застройки индивидуальными жилыми домами (Ж1)"
Новопластуновского сельского поселения Павловского района Краснодарского края
(наименование объекта, местоположение границ которого описано)

Сведения о местоположении границ объекта

1	2	3	4	5	6
20	597846.98	2194271.76	Картометрический метод	2.50	—
21	597843.32	2194298.73	Картометрический метод	2.50	—
22	597852.96	2194301.38	Картометрический метод	2.50	—
23	597852.16	2194331.52	Картометрический метод	2.50	—
24	597855.03	2194332.26	Картометрический метод	2.50	—
25	597849.87	2194357.74	Картометрический метод	2.50	—
26	597839.31	2194414.32	Картометрический метод	2.50	—
27	597847.98	2194485.55	Картометрический метод	2.50	—
28	597858.70	2194490.54	Картометрический метод	2.50	—
29	597879.88	2194501.85	Картометрический метод	2.50	—
30	597879.88	2194501.85	Картометрический метод	2.50	—
31	597881.94	2194535.51	Картометрический метод	2.50	—
32	597839.88	2194514.62	Картометрический метод	2.50	—
33	597842.02	2194528.64	Картометрический метод	2.50	—
34	597848.79	2194583.79	Картометрический метод	2.50	—
35	597808.90	2194657.48	Картометрический метод	2.50	—
36	597777.92	2194669.10	Картометрический метод	2.50	—
37	597774.01	2194676.59	Картометрический метод	2.50	—
38	597761.16	2194703.61	Картометрический метод	2.50	—
39	597658.69	2194633.05	Картометрический метод	2.50	—
40	597614.70	2194602.63	Картометрический метод	2.50	—
41	597625.95	2194578.19	Картометрический метод	2.50	—
42	597640.38	2194555.57	Картометрический метод	2.50	—
43	597657.35	2194509.99	Картометрический метод	2.50	—

ОПИСАНИЕ МЕСТОПОЛОЖЕНИЯ ГРАНИЦ
граница территориальной зоны "Зона застройки индивидуальными жилыми домами (Ж1)"
Новопластуновского сельского поселения Павловского района Краснодарского края
(наименование объекта, местоположение границ которого описано)

Сведения о местоположении границ объекта

1	2	3	4	5	6
44	597667.81	2194478.08	Картометрический метод	2.50	—
45	597695.77	2194377.21	Картометрический метод	2.50	—
46	597700.50	2194357.86	Картометрический метод	2.50	—
47	597713.87	2194295.39	Картометрический метод	2.50	—
48	597720.52	2194269.32	Картометрический метод	2.50	—
49	597725.78	2194244.93	Картометрический метод	2.50	—
50	597731.44	2194221.15	Картометрический метод	2.50	—
51	597735.17	2194195.86	Картометрический метод	2.50	—
52	597738.39	2194151.67	Картометрический метод	2.50	—
53	597746.81	2194112.45	Картометрический метод	2.50	—
54	597749.51	2194099.44	Картометрический метод	2.50	—
55	597756.38	2194066.14	Картометрический метод	2.50	—
56	597773.20	2193937.75	Картометрический метод	2.50	—
57	597780.70	2193885.15	Картометрический метод	2.50	—
58	597783.93	2193860.36	Картометрический метод	2.50	—
59	597787.16	2193835.57	Картометрический метод	2.50	—
1	597797.01	2193763.52	Картометрический метод	2.50	—
60	597575.58	2194628.19	Картометрический метод	2.50	—
61	597702.87	2194736.88	Картометрический метод	2.50	—
62	597689.00	2194747.20	Картометрический метод	2.50	—
63	597663.27	2194766.35	Картометрический метод	2.50	—
64	597653.65	2194758.17	Картометрический метод	2.50	—
65	597632.73	2194780.73	Картометрический метод	2.50	—
66	597622.94	2194773.84	Картометрический метод	2.50	—

ОПИСАНИЕ МЕСТОПОЛОЖЕНИЯ ГРАНИЦ
граница территориальной зоны "Зона застройки индивидуальными жилыми домами (Ж1)"
Новопластуновского сельского поселения Павловского района Краснодарского края
(наименование объекта, местоположение границ которого описано)

Сведения о местоположении границ объекта

1	2	3	4	5	6
67	597609.86	2194789.99	Картометрический метод	2.50	—
68	597598.47	2194805.92	Картометрический метод	2.50	—
69	597584.43	2194827.81	Картометрический метод	2.50	—
70	597541.73	2194860.94	Картометрический метод	2.50	—
71	597502.34	2194893.39	Картометрический метод	2.50	—
72	597474.23	2194924.56	Картометрический метод	2.50	—
73	597423.47	2194979.63	Картометрический метод	2.50	—
74	597350.42	2195004.98	Картометрический метод	2.50	—
75	597282.07	2195028.70	Картометрический метод	2.50	—
76	597283.36	2195052.44	Картометрический метод	2.50	—
77	597282.02	2195052.52	Картометрический метод	2.50	—
78	597195.50	2195078.93	Картометрический метод	2.50	—
79	597152.91	2195135.01	Картометрический метод	2.50	—
80	597132.84	2195172.17	Картометрический метод	2.50	—
81	597168.29	2195068.19	Картометрический метод	2.50	—
82	597397.52	2194821.75	Картометрический метод	2.50	—
83	597479.45	2194731.17	Картометрический метод	2.50	—
84	597494.49	2194714.99	Картометрический метод	2.50	—
85	597530.39	2194676.83	Картометрический метод	2.50	—
86	597546.70	2194656.86	Картометрический метод	2.50	—
60	597575.58	2194628.19	Картометрический метод	2.50	—
87	596647.38	2196045.37	Картометрический метод	2.50	—
88	596728.90	2196082.39	Картометрический метод	2.50	—
89	596713.66	2196110.53	Картометрический метод	2.50	—

ОПИСАНИЕ МЕСТОПОЛОЖЕНИЯ ГРАНИЦ
граница территориальной зоны "Зона застройки индивидуальными жилыми домами (Ж1)"
Новопластуновского сельского поселения Павловского района Краснодарского края
(наименование объекта, местоположение границ которого описано)

Сведения о местоположении границ объекта

1	2	3	4	5	6
90	596700.34	2196135.16	Картометрический метод	2.50	—
91	596687.01	2196159.79	Картометрический метод	2.50	—
92	596676.40	2196178.64	Картометрический метод	2.50	—
93	596664.42	2196199.77	Картометрический метод	2.50	—
94	596653.06	2196219.80	Картометрический метод	2.50	—
95	596620.43	2196275.48	Картометрический метод	2.50	—
96	596610.13	2196293.10	Картометрический метод	2.50	—
97	596599.95	2196310.97	Картометрический метод	2.50	—
98	596589.43	2196328.38	Картометрический метод	2.50	—
99	596579.44	2196345.73	Картометрический метод	2.50	—
100	596568.61	2196363.59	Картометрический метод	2.50	—
101	596558.67	2196380.76	Картометрический метод	2.50	—
102	596547.40	2196399.52	Картометрический метод	2.50	—
103	596512.43	2196456.17	Картометрический метод	2.50	—
104	596485.07	2196497.27	Картометрический метод	2.50	—
105	596381.03	2196420.73	Картометрический метод	2.50	—
106	596441.88	2196299.53	Картометрический метод	2.50	—
107	596452.48	2196280.18	Картометрический метод	2.50	—
108	596461.58	2196263.35	Картометрический метод	2.50	—
109	596471.66	2196245.29	Картометрический метод	2.50	—
110	596483.16	2196229.50	Картометрический метод	2.50	—
111	596492.88	2196214.00	Картометрический метод	2.50	—
112	596544.92	2196131.70	Картометрический метод	2.50	—
113	596557.46	2196111.68	Картометрический метод	2.50	—

ОПИСАНИЕ МЕСТОПОЛОЖЕНИЯ ГРАНИЦ
граница территориальной зоны "Зона застройки индивидуальными жилыми домами (Ж1)"
Новопластуновского сельского поселения Павловского района Краснодарского края
(наименование объекта, местоположение границ которого описано)

Сведения о местоположении границ объекта

1	2	3	4	5	6
114	596574.42	2196095.96	Картометрический метод	2.50	—
115	596609.36	2196115.77	Картометрический метод	2.50	—
116	596622.62	2196091.11	Картометрический метод	2.50	—
117	596636.00	2196066.51	Картометрический метод	2.50	—
87	596647.38	2196045.37	Картометрический метод	2.50	—
118	596317.35	2196525.41	Картометрический метод	2.50	—
119	596369.86	2196565.39	Картометрический метод	2.50	—
120	596406.65	2196590.37	Картометрический метод	2.50	—
121	596342.93	2196676.43	Картометрический метод	2.50	—
122	596327.92	2196696.70	Картометрический метод	2.50	—
123	596312.79	2196717.52	Картометрический метод	2.50	—
124	596296.31	2196740.77	Картометрический метод	2.50	—
125	596282.45	2196759.34	Картометрический метод	2.50	—
126	596259.91	2196789.67	Картометрический метод	2.50	—
127	596203.39	2196756.64	Картометрический метод	2.50	—
128	596196.50	2196719.62	Картометрический метод	2.50	—
129	596206.35	2196686.29	Картометрический метод	2.50	—
130	596226.22	2196661.26	Картометрический метод	2.50	—
131	596242.55	2196637.99	Картометрический метод	2.50	—
132	596258.90	2196615.42	Картометрический метод	2.50	—
118	596317.35	2196525.41	Картометрический метод	2.50	—
133	593832.19	2193330.37	Картометрический метод	2.50	—
134	593850.96	2193459.04	Картометрический метод	2.50	—

ОПИСАНИЕ МЕСТОПОЛОЖЕНИЯ ГРАНИЦ
граница территориальной зоны "Зона застройки индивидуальными жилыми домами (Ж1)"
Новопластуновского сельского поселения Павловского района Краснодарского края
(наименование объекта, местоположение границ которого описано)

Сведения о местоположении границ объекта

1	2	3	4	5	6
135	593855.27	2193491.22	Картометрический метод	2.50	—
136	593849.08	2193490.99	Картометрический метод	2.50	—
137	593825.64	2193486.70	Картометрический метод	2.50	—
138	593786.89	2193481.36	Картометрический метод	2.50	—
139	593763.10	2193476.60	Картометрический метод	2.50	—
140	593768.28	2193525.60	Картометрический метод	2.50	—
141	593679.52	2193541.19	Картометрический метод	2.50	—
142	593672.50	2193491.68	Картометрический метод	2.50	—
143	593669.45	2193469.31	Картометрический метод	2.50	—
144	593666.77	2193450.54	Картометрический метод	2.50	—
145	593664.53	2193435.68	Картометрический метод	2.50	—
146	593662.92	2193426.62	Картометрический метод	2.50	—
147	593659.01	2193397.74	Картометрический метод	2.50	—
148	593656.41	2193379.87	Картометрический метод	2.50	—
149	593653.09	2193358.12	Картометрический метод	2.50	—
150	593722.74	2193347.50	Картометрический метод	2.50	—
133	593832.19	2193330.37	Картометрический метод	2.50	—
151	596335.66	2188598.25	Картометрический метод	2.50	—
152	596336.04	2188620.51	Картометрический метод	2.50	—
153	596338.38	2188654.28	Картометрический метод	2.50	—
154	596344.20	2188774.79	Картометрический метод	2.50	—
155	596346.45	2188808.97	Картометрический метод	2.50	—
156	596348.00	2188837.70	Картометрический метод	2.50	—
157	596348.16	2188867.54	Картометрический метод	2.50	—

ОПИСАНИЕ МЕСТОПОЛОЖЕНИЯ ГРАНИЦ
граница территориальной зоны "Зона застройки индивидуальными жилыми домами (Ж1)"
Новопластуновского сельского поселения Павловского района Краснодарского края
(наименование объекта, местоположение границ которого описано)

Сведения о местоположении границ объекта

1	2	3	4	5	6
158	596092.47	2188852.03	Картометрический метод	2.50	—
159	596073.26	2188572.40	Картометрический метод	2.50	—
160	596157.97	2188567.19	Картометрический метод	2.50	—
161	596163.50	2188649.35	Картометрический метод	2.50	—
162	596210.83	2188649.44	Картометрический метод	2.50	—
163	596221.48	2188649.11	Картометрический метод	2.50	—
164	596220.44	2188624.06	Картометрический метод	2.50	—
165	596218.91	2188565.36	Картометрический метод	2.50	—
166	596221.71	2188565.12	Картометрический метод	2.50	—
167	596334.26	2188563.15	Картометрический метод	2.50	—
151	596335.66	2188598.25	Картометрический метод	2.50	—
168	596845.40	2196796.34	Картометрический метод	2.50	—
169	597010.38	2196867.69	Картометрический метод	2.50	—
170	596998.35	2196893.97	Картометрический метод	2.50	—
171	596985.27	2196924.75	Картометрический метод	2.50	—
172	596968.06	2196965.28	Картометрический метод	2.50	—
173	596947.67	2197013.28	Картометрический метод	2.50	—
174	596884.15	2197183.62	Картометрический метод	2.50	—
175	596847.96	2197236.02	Картометрический метод	2.50	—
176	596816.58	2197208.64	Картометрический метод	2.50	—
177	596812.26	2197198.81	Картометрический метод	2.50	—
178	596812.03	2197188.07	Картометрический метод	2.50	—
179	596771.71	2197159.89	Картометрический метод	2.50	—
180	596765.75	2197156.05	Картометрический метод	2.50	—

ОПИСАНИЕ МЕСТОПОЛОЖЕНИЯ ГРАНИЦ
граница территориальной зоны "Зона застройки индивидуальными жилыми домами (Ж1)"
Новопластуновского сельского поселения Павловского района Краснодарского края
(наименование объекта, местоположение границ которого описано)

Сведения о местоположении границ объекта

1	2	3	4	5	6
181	596711.36	2197088.62	Картометрический метод	2.50	—
182	596713.28	2197063.44	Картометрический метод	2.50	—
183	596731.36	2197010.98	Картометрический метод	2.50	—
184	596771.95	2196938.63	Картометрический метод	2.50	—
185	596827.45	2196854.26	Картометрический метод	2.50	—
186	596836.67	2196815.41	Картометрический метод	2.50	—
168	596845.40	2196796.34	Картометрический метод	2.50	—
187	593099.23	2193914.81	Картометрический метод	2.50	—
188	593108.24	2193979.48	Картометрический метод	2.50	—
189	593113.16	2194010.53	Картометрический метод	2.50	—
190	593065.36	2194017.12	Картометрический метод	2.50	—
191	593022.42	2194023.39	Картометрический метод	2.50	—
192	593018.06	2193996.13	Картометрический метод	2.50	—
193	593020.96	2193995.60	Картометрический метод	2.50	—
194	593020.52	2193992.72	Картометрический метод	2.50	—
195	593010.76	2193928.37	Картометрический метод	2.50	—
187	593099.23	2193914.81	Картометрический метод	2.50	—
196	593150.85	2193433.30	Картометрический метод	2.50	—
197	593154.30	2193458.44	Картометрический метод	2.50	—
198	593147.76	2193459.82	Картометрический метод	2.50	—
199	593148.07	2193462.09	Картометрический метод	2.50	—
200	593147.64	2193462.14	Картометрический метод	2.50	—
201	593148.30	2193466.31	Картометрический метод	2.50	—

ОПИСАНИЕ МЕСТОПОЛОЖЕНИЯ ГРАНИЦ
граница территориальной зоны "Зона застройки индивидуальными жилыми домами (Ж1)"
Новопластуновского сельского поселения Павловского района Краснодарского края
(наименование объекта, местоположение границ которого описано)

Сведения о местоположении границ объекта

1	2	3	4	5	6
202	593135.72	2193468.12	Картометрический метод	2.50	—
203	593139.32	2193492.25	Картометрический метод	2.50	—
204	593137.99	2193492.83	Картометрический метод	2.50	—
205	593139.76	2193507.41	Картометрический метод	2.50	—
206	593140.75	2193507.32	Картометрический метод	2.50	—
207	593141.24	2193510.96	Картометрический метод	2.50	—
208	593142.78	2193518.49	Картометрический метод	2.50	—
209	593142.95	2193522.46	Картометрический метод	2.50	—
210	593143.39	2193531.88	Картометрический метод	2.50	—
211	593142.20	2193531.99	Картометрический метод	2.50	—
212	593076.50	2193538.54	Картометрический метод	2.50	—
213	593072.79	2193513.55	Картометрический метод	2.50	—
214	593065.83	2193467.39	Картометрический метод	2.50	—
215	593062.86	2193446.92	Картометрический метод	2.50	—
216	593125.09	2193437.39	Картометрический метод	2.50	—
196	593150.85	2193433.30	Картометрический метод	2.50	—
217	593032.09	2193451.64	Картометрический метод	2.50	—
218	593033.81	2193464.10	Картометрический метод	2.50	—
219	593035.98	2193479.63	Картометрический метод	2.50	—
220	593038.73	2193501.15	Картометрический метод	2.50	—
221	593041.05	2193518.25	Картометрический метод	2.50	—
222	593043.87	2193538.80	Картометрический метод	2.50	—
223	593046.04	2193554.10	Картометрический метод	2.50	—
224	593050.72	2193585.80	Картометрический метод	2.50	—

ОПИСАНИЕ МЕСТОПОЛОЖЕНИЯ ГРАНИЦ
граница территориальной зоны "Зона застройки индивидуальными жилыми домами (Ж1)"
Новопластуновского сельского поселения Павловского района Краснодарского края
(наименование объекта, местоположение границ которого описано)

Сведения о местоположении границ объекта

1	2	3	4	5	6
225	593054.68	2193614.17	Картометрический метод	2.50	—
226	593005.86	2193621.36	Картометрический метод	2.50	—
227	593004.98	2193617.08	Картометрический метод	2.50	—
228	592963.84	2193622.28	Картометрический метод	2.50	—
229	592966.67	2193637.18	Картометрический метод	2.50	—
230	592971.09	2193663.53	Картометрический метод	2.50	—
231	592975.11	2193687.28	Картометрический метод	2.50	—
232	592982.17	2193685.93	Картометрический метод	2.50	—
233	592985.86	2193722.69	Картометрический метод	2.50	—
234	592978.09	2193723.39	Картометрический метод	2.50	—
235	592978.77	2193729.12	Картометрический метод	2.50	—
236	592952.56	2193732.69	Картометрический метод	2.50	—
237	592928.97	2193735.96	Картометрический метод	2.50	—
238	592891.32	2193741.70	Картометрический метод	2.50	—
239	592885.51	2193704.21	Картометрический метод	2.50	—
240	592881.01	2193675.77	Картометрический метод	2.50	—
241	592876.90	2193649.20	Картометрический метод	2.50	—
242	592873.75	2193628.75	Картометрический метод	2.50	—
243	592871.04	2193611.42	Картометрический метод	2.50	—
244	592868.14	2193591.91	Картометрический метод	2.50	—
245	592864.76	2193567.14	Картометрический метод	2.50	—
246	592862.05	2193548.77	Картометрический метод	2.50	—
247	592859.45	2193530.49	Картометрический метод	2.50	—
248	592851.31	2193479.08	Картометрический метод	2.50	—

ОПИСАНИЕ МЕСТОПОЛОЖЕНИЯ ГРАНИЦ
граница территориальной зоны "Зона застройки индивидуальными жилыми домами (Ж1)"
Новопластуновского сельского поселения Павловского района Краснодарского края
(наименование объекта, местоположение границ которого описано)

Сведения о местоположении границ объекта

1	2	3	4	5	6
249	592903.65	2193471.22	Картометрический метод	2.50	—
250	592941.89	2193465.22	Картометрический метод	2.50	—
251	592967.77	2193461.16	Картометрический метод	2.50	—
217	593032.09	2193451.64	Картометрический метод	2.50	—
252	593557.44	2195176.36	Картометрический метод	2.50	—
253	593555.00	2195209.77	Картометрический метод	2.50	—
254	593552.59	2195242.77	Картометрический метод	2.50	—
255	593551.42	2195276.61	Картометрический метод	2.50	—
256	593549.81	2195310.68	Картометрический метод	2.50	—
257	593546.75	2195339.13	Картометрический метод	2.50	—
258	593544.13	2195360.21	Картометрический метод	2.50	—
259	593537.27	2195377.91	Картометрический метод	2.50	—
260	593525.05	2195405.48	Картометрический метод	2.50	—
261	593516.43	2195423.70	Картометрический метод	2.50	—
262	593507.12	2195441.89	Картометрический метод	2.50	—
263	593498.14	2195459.97	Картометрический метод	2.50	—
264	593489.57	2195477.64	Картометрический метод	2.50	—
265	593478.90	2195500.37	Картометрический метод	2.50	—
266	593470.10	2195517.34	Картометрический метод	2.50	—
267	593471.28	2195518.15	Картометрический метод	2.50	—
268	593460.48	2195538.00	Картометрический метод	2.50	—
269	593448.61	2195559.02	Картометрический метод	2.50	—
270	593433.28	2195585.82	Картометрический метод	2.50	—
271	593426.84	2195602.46	Картометрический метод	2.50	—

ОПИСАНИЕ МЕСТОПОЛОЖЕНИЯ ГРАНИЦ
граница территориальной зоны "Зона застройки индивидуальными жилыми домами (Ж1)"
Новопластуновского сельского поселения Павловского района Краснодарского края
(наименование объекта, местоположение границ которого описано)

Сведения о местоположении границ объекта

1	2	3	4	5	6
272	593414.85	2195624.35	Картометрический метод	2.50	—
273	593404.06	2195644.72	Картометрический метод	2.50	—
274	593384.98	2195678.52	Картометрический метод	2.50	—
275	593345.73	2195757.89	Картометрический метод	2.50	—
276	593323.78	2195816.70	Картометрический метод	2.50	—
277	593316.73	2195835.50	Картометрический метод	2.50	—
278	593305.20	2195859.53	Картометрический метод	2.50	—
279	593293.66	2195881.72	Картометрический метод	2.50	—
280	593255.16	2195955.80	Картометрический метод	2.50	—
281	593244.31	2195972.72	Картометрический метод	2.50	—
282	593224.25	2195996.54	Картометрический метод	2.50	—
283	593222.57	2195998.17	Картометрический метод	2.50	—
284	593215.64	2196002.17	Картометрический метод	2.50	—
285	593204.42	2195982.74	Картометрический метод	2.50	—
286	593185.89	2195969.84	Картометрический метод	2.50	—
287	593170.98	2195955.93	Картометрический метод	2.50	—
288	593129.06	2195927.68	Картометрический метод	2.50	—
289	593155.25	2195910.32	Картометрический метод	2.50	—
290	593164.77	2195894.40	Картометрический метод	2.50	—
291	593157.85	2195851.16	Картометрический метод	2.50	—
292	593169.90	2195835.28	Картометрический метод	2.50	—
293	593190.06	2195810.68	Картометрический метод	2.50	—
294	593198.31	2195789.84	Картометрический метод	2.50	—
295	593210.69	2195758.59	Картометрический метод	2.50	—

ОПИСАНИЕ МЕСТОПОЛОЖЕНИЯ ГРАНИЦ
граница территориальной зоны "Зона застройки индивидуальными жилыми домами (Ж1)"
Новопластуновского сельского поселения Павловского района Краснодарского края
(наименование объекта, местоположение границ которого описано)

Сведения о местоположении границ объекта

1	2	3	4	5	6
296	593203.11	2195752.92	Картометрический метод	2.50	—
297	593208.18	2195736.17	Картометрический метод	2.50	—
298	593212.90	2195701.26	Картометрический метод	2.50	—
299	593223.90	2195666.09	Картометрический метод	2.50	—
300	593235.67	2195635.27	Картометрический метод	2.50	—
301	593249.83	2195609.61	Картометрический метод	2.50	—
302	593275.86	2195546.92	Картометрический метод	2.50	—
303	593284.30	2195529.56	Картометрический метод	2.50	—
304	593292.42	2195505.58	Картометрический метод	2.50	—
305	593295.24	2195490.72	Картометрический метод	2.50	—
306	593309.84	2195464.09	Картометрический метод	2.50	—
307	593322.63	2195444.79	Картометрический метод	2.50	—
308	593332.39	2195422.92	Картометрический метод	2.50	—
309	593328.08	2195419.96	Картометрический метод	2.50	—
310	593338.74	2195400.33	Картометрический метод	2.50	—
311	593335.25	2195397.85	Картометрический метод	2.50	—
312	593339.92	2195367.26	Картометрический метод	2.50	—
313	593346.38	2195344.32	Картометрический метод	2.50	—
314	593359.11	2195322.34	Картометрический метод	2.50	—
315	593361.96	2195293.04	Картометрический метод	2.50	—
316	593363.34	2195271.32	Картометрический метод	2.50	—
317	593368.01	2195240.34	Картометрический метод	2.50	—
318	593363.47	2195214.07	Картометрический метод	2.50	—
319	593372.52	2195198.79	Картометрический метод	2.50	—

ОПИСАНИЕ МЕСТОПОЛОЖЕНИЯ ГРАНИЦ
граница территориальной зоны "Зона застройки индивидуальными жилыми домами (Ж1)"
Новопластуновского сельского поселения Павловского района Краснодарского края
(наименование объекта, местоположение границ которого описано)

Сведения о местоположении границ объекта

1	2	3	4	5	6
320	593343.21	2195174.44	Картометрический метод	2.50	—
321	593348.46	2195166.94	Картометрический метод	2.50	—
322	593362.33	2195162.99	Картометрический метод	2.50	—
323	593364.50	2195151.26	Картометрический метод	2.50	—
324	593364.50	2195139.66	Картометрический метод	2.50	—
325	593364.50	2195130.16	Картометрический метод	2.50	—
326	593532.31	2195164.02	Картометрический метод	2.50	—
327	593531.52	2195170.61	Картометрический метод	2.50	—
252	593557.44	2195176.36	Картометрический метод	2.50	—
328	593379.29	2194731.56	Картометрический метод	2.50	—
329	593415.82	2194739.53	Картометрический метод	2.50	—
330	593414.50	2194743.56	Картометрический метод	2.50	—
331	593447.76	2194755.41	Картометрический метод	2.50	—
332	593452.52	2194744.07	Картометрический метод	2.50	—
333	593474.84	2194753.36	Картометрический метод	2.50	—
334	593480.07	2194742.98	Картометрический метод	2.50	—
335	593508.31	2194752.75	Картометрический метод	2.50	—
336	593511.72	2194745.97	Картометрический метод	2.50	—
337	593534.00	2194769.09	Картометрический метод	2.50	—
338	593567.10	2194782.46	Картометрический метод	2.50	—
339	593580.14	2194818.34	Картометрический метод	2.50	—
340	593604.61	2194850.53	Картометрический метод	2.50	—
341	593625.05	2194833.00	Картометрический метод	2.50	—
342	593629.06	2194829.98	Картометрический метод	2.50	—

ОПИСАНИЕ МЕСТОПОЛОЖЕНИЯ ГРАНИЦ
граница территориальной зоны "Зона застройки индивидуальными жилыми домами (Ж1)"
Новопластуновского сельского поселения Павловского района Краснодарского края
(наименование объекта, местоположение границ которого описано)

Сведения о местоположении границ объекта

1	2	3	4	5	6
343	593650.16	2194845.51	Картометрический метод	2.50	—
344	593606.22	2194917.46	Картометрический метод	2.50	—
345	593590.95	2194943.06	Картометрический метод	2.50	—
346	593557.90	2194929.42	Картометрический метод	2.50	—
347	593515.83	2194921.69	Картометрический метод	2.50	—
348	593488.90	2194916.98	Картометрический метод	2.50	—
349	593456.18	2194911.16	Картометрический метод	2.50	—
350	593430.83	2194907.23	Картометрический метод	2.50	—
351	593408.77	2194903.43	Картометрический метод	2.50	—
352	593387.33	2194899.42	Картометрический метод	2.50	—
353	593366.96	2194896.10	Картометрический метод	2.50	—
354	593330.10	2194892.11	Картометрический метод	2.50	—
355	593260.98	2194886.89	Картометрический метод	2.50	—
356	593124.99	2194859.02	Картометрический метод	2.50	—
357	593163.94	2194806.31	Картометрический метод	2.50	—
358	593239.05	2194813.64	Картометрический метод	2.50	—
359	593360.47	2194749.05	Картометрический метод	2.50	—
328	593379.29	2194731.56	Картометрический метод	2.50	—
360	593221.14	2193574.05	Картометрический метод	2.50	—
361	593225.78	2193605.12	Картометрический метод	2.50	—
362	593187.29	2193609.18	Картометрический метод	2.50	—
363	593163.37	2193611.71	Картометрический метод	2.50	—
364	593157.13	2193572.26	Картометрический метод	2.50	—
365	593165.91	2193571.59	Картометрический метод	2.50	—

ОПИСАНИЕ МЕСТОПОЛОЖЕНИЯ ГРАНИЦ
граница территориальной зоны "Зона застройки индивидуальными жилыми домами (Ж1)"
Новопластуновского сельского поселения Павловского района Краснодарского края
(наименование объекта, местоположение границ которого описано)

Сведения о местоположении границ объекта

1	2	3	4	5	6
366	593180.41	2193569.30	Картометрический метод	2.50	—
367	593181.01	2193572.80	Картометрический метод	2.50	—
368	593194.55	2193571.19	Картометрический метод	2.50	—
369	593194.79	2193572.78	Картометрический метод	2.50	—
370	593197.33	2193572.42	Картометрический метод	2.50	—
371	593198.04	2193577.04	Картометрический метод	2.50	—
360	593221.14	2193574.05	Картометрический метод	2.50	—
372	593143.10	2193531.91	Картометрический метод	2.50	—
373	593076.50	2193538.54	Картометрический метод	2.50	—
374	593142.20	2193531.99	Картометрический метод	2.50	—
372	593143.10	2193531.91	Картометрический метод	2.50	—
375	596476.41	2196555.96	Картометрический метод	2.50	—
376	596556.51	2196619.46	Картометрический метод	2.50	—
377	596503.87	2196683.70	Картометрический метод	2.50	—
378	596488.60	2196701.10	Картометрический метод	2.50	—
379	596485.80	2196705.23	Картометрический метод	2.50	—
380	596448.88	2196686.44	Картометрический метод	2.50	—
381	596433.25	2196713.78	Картометрический метод	2.50	—
382	596428.95	2196721.90	Картометрический метод	2.50	—
383	596396.50	2196773.11	Картометрический метод	2.50	—
384	596394.09	2196773.51	Картометрический метод	2.50	—
385	596347.18	2196729.94	Картометрический метод	2.50	—
386	596377.59	2196686.91	Картометрический метод	2.50	—

ОПИСАНИЕ МЕСТОПОЛОЖЕНИЯ ГРАНИЦ
граница территориальной зоны "Зона застройки индивидуальными жилыми домами (Ж1)"
Новопластуновского сельского поселения Павловского района Краснодарского края
(наименование объекта, местоположение границ которого описано)

Сведения о местоположении границ объекта

1	2	3	4	5	6
387	596404.46	2196651.25	Картометрический метод	2.50	—
388	596420.69	2196629.72	Картометрический метод	2.50	—
375	596476.41	2196555.96	Картометрический метод	2.50	—
389	596348.17	2188885.56	Картометрический метод	2.50	—
390	596349.71	2188939.44	Картометрический метод	2.50	—
391	596349.65	2188968.54	Картометрический метод	2.50	—
392	596348.61	2189052.60	Картометрический метод	2.50	—
393	596260.75	2189052.73	Картометрический метод	2.50	—
394	596218.90	2189052.35	Картометрический метод	2.50	—
395	596094.84	2189044.66	Картометрический метод	2.50	—
396	596094.40	2189004.16	Картометрический метод	2.50	—
397	596114.40	2189004.16	Картометрический метод	2.50	—
398	596114.40	2188988.16	Картометрический метод	2.50	—
399	596124.40	2188988.16	Картометрический метод	2.50	—
400	596124.40	2189013.36	Картометрический метод	2.50	—
401	596144.24	2189013.36	Картометрический метод	2.50	—
402	596144.24	2188988.16	Картометрический метод	2.50	—
403	596154.24	2188988.16	Картометрический метод	2.50	—
404	596154.49	2188962.02	Картометрический метод	2.50	—
405	596154.41	2188958.69	Картометрический метод	2.50	—
406	596153.57	2188921.72	Картометрический метод	2.50	—
407	596094.58	2188921.22	Картометрический метод	2.50	—
408	596094.88	2188871.91	Картометрический метод	2.50	—
409	596187.56	2188878.36	Картометрический метод	2.50	—

ОПИСАНИЕ МЕСТОПОЛОЖЕНИЯ ГРАНИЦ
граница территориальной зоны "Зона застройки индивидуальными жилыми домами (Ж1)"
Новопластуновского сельского поселения Павловского района Краснодарского края
(наименование объекта, местоположение границ которого описано)

Сведения о местоположении границ объекта

1	2	3	4	5	6
389	596348.17	2188885.56	Картометрический метод	2.50	—
410	593826.86	2192907.73	Картометрический метод	2.50	—
411	593831.87	2192941.00	Картометрический метод	2.50	—
412	593836.08	2192967.28	Картометрический метод	2.50	—
413	593838.42	2192982.40	Картометрический метод	2.50	—
414	593800.05	2192988.27	Картометрический метод	2.50	—
415	593794.31	2192912.27	Картометрический метод	2.50	—
410	593826.86	2192907.73	Картометрический метод	2.50	—
416	593616.64	2195634.01	Картометрический метод	2.50	—
417	593613.87	2195648.54	Картометрический метод	2.50	—
418	593612.65	2195654.92	Картометрический метод	2.50	—
419	593605.38	2195692.97	Картометрический метод	2.50	—
420	593524.44	2195991.02	Картометрический метод	2.50	—
421	593275.63	2195988.91	Картометрический метод	2.50	—
422	593578.12	2195372.90	Картометрический метод	2.50	—
416	593616.64	2195634.01	Картометрический метод	2.50	—
423	593587.49	2193135.10	Картометрический метод	2.50	—
424	593594.29	2193179.15	Картометрический метод	2.50	—
425	593597.81	2193199.28	Картометрический метод	2.50	—
426	593602.81	2193231.74	Картометрический метод	2.50	—
427	593605.02	2193247.11	Картометрический метод	2.50	—
428	593618.37	2193331.32	Картометрический метод	2.50	—
429	593593.53	2193334.92	Картометрический метод	2.50	—

ОПИСАНИЕ МЕСТОПОЛОЖЕНИЯ ГРАНИЦ
граница территориальной зоны "Зона застройки индивидуальными жилыми домами (Ж1)"
Новопластуновского сельского поселения Павловского района Краснодарского края
(наименование объекта, местоположение границ которого описано)

Сведения о местоположении границ объекта

1	2	3	4	5	6
430	593557.08	2193340.90	Картометрический метод	2.50	—
431	593539.68	2193343.21	Картометрический метод	2.50	—
432	593526.80	2193344.97	Картометрический метод	2.50	—
433	593497.27	2193349.37	Картометрический метод	2.50	—
434	593456.51	2193356.25	Картометрический метод	2.50	—
435	593453.44	2193356.75	Картометрический метод	2.50	—
436	593435.76	2193359.46	Картометрический метод	2.50	—
437	593430.59	2193324.52	Картометрический метод	2.50	—
438	593425.68	2193293.72	Картометрический метод	2.50	—
439	593419.60	2193254.20	Картометрический метод	2.50	—
440	593415.23	2193225.03	Картометрический метод	2.50	—
441	593411.37	2193197.90	Картометрический метод	2.50	—
442	593406.11	2193163.24	Картометрический метод	2.50	—
443	593395.88	2193093.28	Картометрический метод	2.50	—
444	593459.64	2193083.67	Картометрический метод	2.50	—
445	593488.33	2193079.32	Картометрический метод	2.50	—
446	593519.06	2193074.85	Картометрический метод	2.50	—
447	593545.47	2193071.11	Картометрический метод	2.50	—
448	593577.40	2193067.00	Картометрический метод	2.50	—
449	593582.82	2193100.07	Картометрический метод	2.50	—
423	593587.49	2193135.10	Картометрический метод	2.50	—
450	593753.04	2192738.76	Картометрический метод	2.50	—
451	593758.74	2192790.70	Картометрический метод	2.50	—
452	593654.61	2192807.13	Картометрический метод	2.50	—

ОПИСАНИЕ МЕСТОПОЛОЖЕНИЯ ГРАНИЦ
граница территориальной зоны "Зона застройки индивидуальными жилыми домами (Ж1)"
Новопластуновского сельского поселения Павловского района Краснодарского края
(наименование объекта, местоположение границ которого описано)

Сведения о местоположении границ объекта

1	2	3	4	5	6
453	593624.72	2192810.70	Картометрический метод	2.50	—
454	593567.69	2192817.50	Картометрический метод	2.50	—
455	593559.14	2192764.58	Картометрический метод	2.50	—
456	593592.12	2192760.25	Картометрический метод	2.50	—
457	593604.39	2192758.09	Картометрический метод	2.50	—
458	593645.40	2192750.86	Картометрический метод	2.50	—
450	593753.04	2192738.76	Картометрический метод	2.50	—
459	593543.79	2192838.78	Картометрический метод	2.50	—
460	593549.53	2192882.45	Картометрический метод	2.50	—
461	593553.61	2192910.56	Картометрический метод	2.50	—
462	593556.23	2192926.44	Картометрический метод	2.50	—
463	593562.20	2192972.43	Картометрический метод	2.50	—
464	593572.13	2193033.99	Картометрический метод	2.50	—
465	593547.46	2193038.05	Картометрический метод	2.50	—
466	593530.37	2193040.23	Картометрический метод	2.50	—
467	593511.61	2193043.03	Картометрический метод	2.50	—
468	593483.02	2193047.23	Картометрический метод	2.50	—
469	593456.41	2193053.72	Картометрический метод	2.50	—
470	593440.93	2193055.76	Картометрический метод	2.50	—
471	593422.64	2193058.17	Картометрический метод	2.50	—
472	593391.35	2193062.30	Картометрический метод	2.50	—
473	593384.74	2193017.79	Картометрический метод	2.50	—
474	593381.39	2192992.97	Картометрический метод	2.50	—
475	593375.51	2192952.46	Картометрический метод	2.50	—

ОПИСАНИЕ МЕСТОПОЛОЖЕНИЯ ГРАНИЦ
граница территориальной зоны "Зона застройки индивидуальными жилыми домами (Ж1)"
Новопластуновского сельского поселения Павловского района Краснодарского края
(наименование объекта, местоположение границ которого описано)

Сведения о местоположении границ объекта

1	2	3	4	5	6
476	593370.99	2192921.55	Картометрический метод	2.50	—
477	593365.89	2192890.46	Картометрический метод	2.50	—
478	593362.07	2192865.44	Картометрический метод	2.50	—
479	593352.13	2192795.86	Картометрический метод	2.50	—
480	593535.90	2192767.64	Картометрический метод	2.50	—
459	593543.79	2192838.78	Картометрический метод	2.50	—
481	593328.75	2192860.72	Картометрический метод	2.50	—
482	593334.76	2192897.25	Картометрический метод	2.50	—
483	593344.50	2192956.15	Картометрический метод	2.50	—
484	593348.18	2192981.94	Картометрический метод	2.50	—
485	593350.41	2193000.06	Картометрический метод	2.50	—
486	593360.03	2193067.17	Картометрический метод	2.50	—
487	593332.09	2193071.04	Картометрический метод	2.50	—
488	593311.75	2193073.85	Картометрический метод	2.50	—
489	593291.59	2193077.65	Картометрический метод	2.50	—
490	593266.16	2193080.43	Картометрический метод	2.50	—
491	593235.72	2193084.84	Картометрический метод	2.50	—
492	593195.33	2193090.95	Картометрический метод	2.50	—
493	593179.34	2193093.52	Картометрический метод	2.50	—
494	593169.72	2193025.97	Картометрический метод	2.50	—
495	593167.06	2193008.85	Картометрический метод	2.50	—
496	593164.41	2192989.24	Картометрический метод	2.50	—
497	593162.98	2192978.94	Картометрический метод	2.50	—
498	593160.67	2192963.54	Картометрический метод	2.50	—

ОПИСАНИЕ МЕСТОПОЛОЖЕНИЯ ГРАНИЦ
граница территориальной зоны "Зона застройки индивидуальными жилыми домами (Ж1)"
Новопластуновского сельского поселения Павловского района Краснодарского края
(наименование объекта, местоположение границ которого описано)

Сведения о местоположении границ объекта

1	2	3	4	5	6
499	593158.18	2192946.17	Картометрический метод	2.50	—
500	593156.13	2192932.60	Картометрический метод	2.50	—
501	593150.38	2192890.58	Картометрический метод	2.50	—
502	593145.45	2192854.10	Картометрический метод	2.50	—
503	593142.21	2192829.52	Картометрический метод	2.50	—
504	593226.68	2192817.17	Картометрический метод	2.50	—
505	593318.73	2192802.67	Картометрический метод	2.50	—
506	593324.57	2192838.34	Картометрический метод	2.50	—
481	593328.75	2192860.72	Картометрический метод	2.50	—
507	593760.45	2192806.26	Картометрический метод	2.50	—
508	593764.31	2192841.41	Картометрический метод	2.50	—
509	593767.17	2192871.91	Картометрический метод	2.50	—
510	593770.20	2192901.10	Картометрический метод	2.50	—
511	593774.34	2192935.32	Картометрический метод	2.50	—
512	593777.60	2192961.83	Картометрический метод	2.50	—
513	593783.20	2193006.17	Картометрический метод	2.50	—
514	593759.75	2193009.48	Картометрический метод	2.50	—
515	593724.00	2193013.92	Картометрический метод	2.50	—
516	593668.26	2193021.29	Картометрический метод	2.50	—
517	593658.98	2193003.92	Картометрический метод	2.50	—
518	593645.06	2192982.21	Картометрический метод	2.50	—
519	593640.84	2192970.61	Картометрический метод	2.50	—
520	593637.88	2192961.24	Картометрический метод	2.50	—
521	593635.56	2192941.74	Картометрический метод	2.50	—

ОПИСАНИЕ МЕСТОПОЛОЖЕНИЯ ГРАНИЦ
граница территориальной зоны "Зона застройки индивидуальными жилыми домами (Ж1)"
Новопластуновского сельского поселения Павловского района Краснодарского края
(наименование объекта, местоположение границ которого описано)

Сведения о местоположении границ объекта

1	2	3	4	5	6
522	593628.88	2192922.06	Картометрический метод	2.50	—
523	593585.66	2192928.66	Картометрический метод	2.50	—
524	593588.79	2192948.12	Картометрический метод	2.50	—
525	593570.71	2192836.19	Картометрический метод	2.50	—
526	593667.39	2192820.94	Картометрический метод	2.50	—
507	593760.45	2192806.26	Картометрический метод	2.50	—
527	593120.14	2192898.57	Картометрический метод	2.50	—
528	593122.82	2192921.45	Картометрический метод	2.50	—
529	593126.01	2192946.65	Картометрический метод	2.50	—
530	593130.31	2192975.06	Картометрический метод	2.50	—
531	593133.69	2192998.57	Картометрический метод	2.50	—
532	593136.54	2193014.19	Картометрический метод	2.50	—
533	593140.97	2193042.80	Картометрический метод	2.50	—
534	593144.51	2193065.37	Картометрический метод	2.50	—
535	593149.31	2193098.20	Картометрический метод	2.50	—
536	593129.27	2193101.56	Картометрический метод	2.50	—
537	593126.22	2193102.08	Картометрический метод	2.50	—
538	593099.30	2193106.84	Картометрический метод	2.50	—
539	593071.10	2193111.19	Картометрический метод	2.50	—
540	593038.65	2193115.75	Картометрический метод	2.50	—
541	593015.07	2193118.78	Картометрический метод	2.50	—
542	593007.52	2193065.13	Картометрический метод	2.50	—
543	593005.15	2193047.05	Картометрический метод	2.50	—
544	593002.84	2193027.27	Картометрический метод	2.50	—

ОПИСАНИЕ МЕСТОПОЛОЖЕНИЯ ГРАНИЦ
граница территориальной зоны "Зона застройки индивидуальными жилыми домами (Ж1)"
Новопластуновского сельского поселения Павловского района Краснодарского края
(наименование объекта, местоположение границ которого описано)

Сведения о местоположении границ объекта

1	2	3	4	5	6
545	592996.94	2192984.00	Картометрический метод	2.50	—
546	592990.27	2192943.92	Картометрический метод	2.50	—
547	592986.30	2192906.75	Картометрический метод	2.50	—
548	592979.55	2192850.94	Картометрический метод	2.50	—
549	593044.97	2192842.66	Картометрический метод	2.50	—
550	593110.40	2192832.87	Картометрический метод	2.50	—
551	593114.68	2192862.77	Картометрический метод	2.50	—
527	593120.14	2192898.57	Картометрический метод	2.50	—
552	593799.09	2193104.44	Картометрический метод	2.50	—
553	593806.52	2193162.94	Картометрический метод	2.50	—
554	593816.96	2193233.25	Картометрический метод	2.50	—
555	593827.66	2193299.27	Картометрический метод	2.50	—
556	593801.20	2193303.82	Картометрический метод	2.50	—
557	593738.93	2193313.48	Картометрический метод	2.50	—
558	593706.74	2193318.21	Картометрический метод	2.50	—
559	593694.79	2193320.24	Картометрический метод	2.50	—
560	593648.56	2193326.94	Картометрический метод	2.50	—
561	593642.00	2193281.71	Картометрический метод	2.50	—
562	593638.26	2193259.06	Картометрический метод	2.50	—
563	593631.64	2193218.13	Картометрический метод	2.50	—
564	593627.98	2193194.45	Картометрический метод	2.50	—
565	593623.99	2193168.37	Картометрический метод	2.50	—
566	593616.56	2193117.99	Картометрический метод	2.50	—
567	593612.45	2193092.08	Картометрический метод	2.50	—

ОПИСАНИЕ МЕСТОПОЛОЖЕНИЯ ГРАНИЦ
граница территориальной зоны "Зона застройки индивидуальными жилыми домами (Ж1)"
Новопластуновского сельского поселения Павловского района Краснодарского края
(наименование объекта, местоположение границ которого описано)

Сведения о местоположении границ объекта

1	2	3	4	5	6
568	593607.05	2193061.18	Картометрический метод	2.50	—
569	593677.44	2193051.52	Картометрический метод	2.50	—
570	593741.10	2193040.77	Картометрический метод	2.50	—
571	593790.65	2193037.35	Картометрический метод	2.50	—
552	593799.09	2193104.44	Картометрический метод	2.50	—
572	593373.71	2193156.56	Картометрический метод	2.50	—
573	593378.61	2193186.62	Картометрический метод	2.50	—
574	593381.22	2193205.29	Картометрический метод	2.50	—
575	593385.80	2193234.69	Картометрический метод	2.50	—
576	593405.69	2193363.15	Картометрический метод	2.50	—
577	593316.66	2193376.42	Картометрический метод	2.50	—
578	593303.79	2193378.55	Картометрический метод	2.50	—
579	593288.40	2193380.92	Картометрический метод	2.50	—
580	593266.45	2193383.83	Картометрический метод	2.50	—
581	593264.64	2193366.29	Картометрический метод	2.50	—
582	593262.92	2193349.14	Картометрический метод	2.50	—
583	593219.28	2193355.54	Картометрический метод	2.50	—
584	593206.55	2193275.64	Картометрический метод	2.50	—
585	593203.43	2193256.54	Картометрический метод	2.50	—
586	593198.51	2193224.70	Картометрический метод	2.50	—
587	593193.93	2193194.91	Картометрический метод	2.50	—
588	593189.52	2193165.94	Картометрический метод	2.50	—
589	593186.99	2193148.59	Картометрический метод	2.50	—
590	593183.00	2193123.53	Картометрический метод	2.50	—

ОПИСАНИЕ МЕСТОПОЛОЖЕНИЯ ГРАНИЦ
граница территориальной зоны "Зона застройки индивидуальными жилыми домами (Ж1)"
Новопластуновского сельского поселения Павловского района Краснодарского края
(наименование объекта, местоположение границ которого описано)

Сведения о местоположении границ объекта

1	2	3	4	5	6
591	593220.44	2193118.31	Картометрический метод	2.50	—
592	593274.09	2193111.14	Картометрический метод	2.50	—
593	593319.99	2193104.71	Картометрический метод	2.50	—
594	593364.10	2193098.07	Картометрический метод	2.50	—
572	593373.71	2193156.56	Картометрический метод	2.50	—
595	593166.10	2193206.58	Картометрический метод	2.50	—
596	593168.05	2193220.11	Картометрический метод	2.50	—
597	593171.07	2193242.62	Картометрический метод	2.50	—
598	593174.53	2193268.30	Картометрический метод	2.50	—
599	593178.53	2193294.78	Картометрический метод	2.50	—
600	593182.94	2193325.93	Картометрический метод	2.50	—
601	593186.09	2193344.22	Картометрический метод	2.50	—
602	593193.69	2193395.00	Картометрический метод	2.50	—
603	593158.74	2193400.18	Картометрический метод	2.50	—
604	593124.83	2193405.45	Картометрический метод	2.50	—
605	593092.38	2193410.84	Картометрический метод	2.50	—
606	593058.40	2193416.13	Картометрический метод	2.50	—
607	593052.83	2193378.47	Картометрический метод	2.50	—
608	593048.61	2193352.84	Картометрический метод	2.50	—
609	593045.56	2193331.57	Картометрический метод	2.50	—
610	593041.00	2193299.59	Картометрический метод	2.50	—
611	593038.21	2193279.93	Картометрический метод	2.50	—
612	593032.21	2193241.55	Картометрический метод	2.50	—
613	593028.70	2193213.03	Картометрический метод	2.50	—

ОПИСАНИЕ МЕСТОПОЛОЖЕНИЯ ГРАНИЦ
граница территориальной зоны "Зона застройки индивидуальными жилыми домами (Ж1)"
Новопластуновского сельского поселения Павловского района Краснодарского края
(наименование объекта, местоположение границ которого описано)

Сведения о местоположении границ объекта

1	2	3	4	5	6
614	593024.62	2193184.31	Картометрический метод	2.50	—
615	593019.59	2193148.79	Картометрический метод	2.50	—
616	593071.29	2193141.06	Картометрический метод	2.50	—
617	593101.01	2193136.36	Картометрический метод	2.50	—
618	593153.95	2193128.20	Картометрический метод	2.50	—
619	593158.74	2193160.76	Картометрический метод	2.50	—
620	593163.14	2193188.68	Картометрический метод	2.50	—
595	593166.10	2193206.58	Картометрический метод	2.50	—
621	592997.91	2193223.29	Картометрический метод	2.50	—
622	593002.15	2193249.55	Картометрический метод	2.50	—
623	593007.77	2193288.36	Картометрический метод	2.50	—
624	593027.45	2193420.51	Картометрический метод	2.50	—
625	592997.93	2193424.68	Картометрический метод	2.50	—
626	592972.61	2193428.10	Картометрический метод	2.50	—
627	592956.54	2193430.55	Картометрический метод	2.50	—
628	592934.70	2193433.93	Картометрический метод	2.50	—
629	592919.30	2193436.25	Картометрический метод	2.50	—
630	592900.23	2193439.12	Картометрический метод	2.50	—
631	592874.49	2193443.29	Картометрический метод	2.50	—
632	592846.75	2193446.68	Картометрический метод	2.50	—
633	592837.89	2193379.44	Картометрический метод	2.50	—
634	592832.55	2193350.69	Картометрический метод	2.50	—
635	592829.75	2193331.59	Картометрический метод	2.50	—
636	592827.18	2193315.22	Картометрический метод	2.50	—

ОПИСАНИЕ МЕСТОПОЛОЖЕНИЯ ГРАНИЦ
граница территориальной зоны "Зона застройки индивидуальными жилыми домами (Ж1)"
Новопластуновского сельского поселения Павловского района Краснодарского края
(наименование объекта, местоположение границ которого описано)

Сведения о местоположении границ объекта

1	2	3	4	5	6
637	592822.56	2193282.59	Картометрический метод	2.50	—
638	592816.39	2193234.34	Картометрический метод	2.50	—
639	592808.63	2193181.68	Картометрический метод	2.50	—
640	592847.68	2193175.10	Картометрический метод	2.50	—
641	592898.52	2193167.19	Картометрический метод	2.50	—
642	592917.52	2193163.92	Картометрический метод	2.50	—
643	592987.81	2193153.92	Картометрический метод	2.50	—
644	592989.86	2193167.18	Картометрический метод	2.50	—
645	592990.56	2193172.91	Картометрический метод	2.50	—
646	592991.99	2193185.05	Картометрический метод	2.50	—
621	592997.91	2193223.29	Картометрический метод	2.50	—
647	592259.93	2194039.69	Картометрический метод	2.50	—
648	592264.70	2194067.92	Картометрический метод	2.50	—
649	592270.60	2194109.42	Картометрический метод	2.50	—
650	592275.88	2194142.14	Картометрический метод	2.50	—
651	592281.48	2194174.70	Картометрический метод	2.50	—
652	592286.25	2194207.23	Картометрический метод	2.50	—
653	592291.20	2194239.39	Картометрический метод	2.50	—
654	592298.03	2194284.57	Картометрический метод	2.50	—
655	592254.80	2194290.79	Картометрический метод	2.50	—
656	592257.43	2194313.38	Картометрический метод	2.50	—
657	592236.03	2194317.28	Картометрический метод	2.50	—
658	592206.99	2194321.58	Картометрический метод	2.50	—
659	592158.92	2194328.66	Картометрический метод	2.50	—

ОПИСАНИЕ МЕСТОПОЛОЖЕНИЯ ГРАНИЦ
граница территориальной зоны "Зона застройки индивидуальными жилыми домами (Ж1)"
Новопластуновского сельского поселения Павловского района Краснодарского края
(наименование объекта, местоположение границ которого описано)

Сведения о местоположении границ объекта

1	2	3	4	5	6
660	592135.50	2194332.05	Картометрический метод	2.50	—
661	592135.60	2194332.70	Картометрический метод	2.50	—
662	592115.61	2194335.44	Картометрический метод	2.50	—
663	592113.86	2194321.85	Картометрический метод	2.50	—
664	592112.61	2194312.17	Картометрический метод	2.50	—
665	592106.30	2194269.83	Картометрический метод	2.50	—
666	592103.92	2194251.90	Картометрический метод	2.50	—
667	592100.54	2194229.74	Картометрический метод	2.50	—
668	592096.90	2194202.36	Картометрический метод	2.50	—
669	592091.97	2194165.58	Картометрический метод	2.50	—
670	592087.63	2194138.00	Картометрический метод	2.50	—
671	592077.32	2194068.86	Картометрический метод	2.50	—
672	592100.10	2194065.08	Картометрический метод	2.50	—
673	592168.76	2194054.29	Картометрический метод	2.50	—
674	592187.72	2194051.10	Картометрический метод	2.50	—
675	592214.48	2194046.48	Картометрический метод	2.50	—
647	592259.93	2194039.69	Картометрический метод	2.50	—
676	592355.35	2193247.53	Картометрический метод	2.50	—
677	592361.23	2193287.79	Картометрический метод	2.50	—
678	592365.50	2193316.98	Картометрический метод	2.50	—
679	592368.85	2193343.05	Картометрический метод	2.50	—
680	592371.65	2193361.53	Картометрический метод	2.50	—
681	592374.46	2193381.41	Картометрический метод	2.50	—
682	592378.79	2193413.90	Картометрический метод	2.50	—

ОПИСАНИЕ МЕСТОПОЛОЖЕНИЯ ГРАНИЦ
граница территориальной зоны "Зона застройки индивидуальными жилыми домами (Ж1)"
Новопластуновского сельского поселения Павловского района Краснодарского края
(наименование объекта, местоположение границ которого описано)

Сведения о местоположении границ объекта

1	2	3	4	5	6
683	592382.77	2193435.95	Картометрический метод	2.50	—
684	592388.07	2193474.72	Картометрический метод	2.50	—
685	592393.72	2193514.13	Картометрический метод	2.50	—
686	592331.17	2193523.58	Картометрический метод	2.50	—
687	592304.62	2193527.83	Картометрический метод	2.50	—
688	592274.10	2193532.15	Картометрический метод	2.50	—
689	592214.98	2193540.24	Картометрический метод	2.50	—
690	592204.48	2193473.97	Картометрический метод	2.50	—
691	592199.06	2193438.16	Картометрический метод	2.50	—
692	592193.97	2193405.58	Картометрический метод	2.50	—
693	592183.79	2193340.35	Картометрический метод	2.50	—
694	592176.47	2193273.35	Картометрический метод	2.50	—
695	592197.36	2193270.60	Картометрический метод	2.50	—
696	592201.69	2193269.94	Картометрический метод	2.50	—
697	592221.14	2193266.99	Картометрический метод	2.50	—
698	592239.47	2193264.43	Картометрический метод	2.50	—
699	592265.47	2193260.92	Картометрический метод	2.50	—
700	592287.87	2193257.60	Картометрический метод	2.50	—
701	592318.15	2193253.18	Картометрический метод	2.50	—
676	592355.35	2193247.53	Картометрический метод	2.50	—
702	592188.11	2193577.19	Картометрический метод	2.50	—
703	592198.30	2193647.42	Картометрический метод	2.50	—
704	592204.66	2193684.75	Картометрический метод	2.50	—
705	592211.70	2193729.58	Картометрический метод	2.50	—

ОПИСАНИЕ МЕСТОПОЛОЖЕНИЯ ГРАНИЦ
граница территориальной зоны "Зона застройки индивидуальными жилыми домами (Ж1)"
Новопластуновского сельского поселения Павловского района Краснодарского края
(наименование объекта, местоположение границ которого описано)

Сведения о местоположении границ объекта

1	2	3	4	5	6
706	592218.29	2193772.69	Картометрический метод	2.50	—
707	592228.11	2193841.23	Картометрический метод	2.50	—
708	592191.55	2193846.87	Картометрический метод	2.50	—
709	592112.51	2193858.06	Картометрический метод	2.50	—
710	592094.92	2193861.16	Картометрический метод	2.50	—
711	592072.18	2193864.76	Картометрический метод	2.50	—
712	592072.35	2193865.74	Картометрический метод	2.50	—
713	592048.14	2193869.07	Картометрический метод	2.50	—
714	592038.71	2193806.77	Картометрический метод	2.50	—
715	592037.95	2193801.33	Картометрический метод	2.50	—
716	592033.04	2193768.99	Картометрический метод	2.50	—
717	592027.55	2193733.23	Картометрический метод	2.50	—
718	592017.48	2193669.00	Картометрический метод	2.50	—
719	592007.95	2193602.27	Картометрический метод	2.50	—
720	592060.21	2193595.54	Картометрический метод	2.50	—
721	592097.11	2193590.18	Картометрический метод	2.50	—
722	592129.98	2193585.05	Картометрический метод	2.50	—
702	592188.11	2193577.19	Картометрический метод	2.50	—
723	592398.52	2193545.82	Картометрический метод	2.50	—
724	592402.64	2193569.34	Картометрический метод	2.50	—
725	592405.04	2193585.61	Картометрический метод	2.50	—
726	592407.50	2193600.72	Картометрический метод	2.50	—
727	592412.14	2193629.72	Картометрический метод	2.50	—
728	592415.18	2193648.97	Картометрический метод	2.50	—

ОПИСАНИЕ МЕСТОПОЛОЖЕНИЯ ГРАНИЦ
граница территориальной зоны "Зона застройки индивидуальными жилыми домами (Ж1)"
Новопластуновского сельского поселения Павловского района Краснодарского края
(наименование объекта, местоположение границ которого описано)

Сведения о местоположении границ объекта

1	2	3	4	5	6
729	592418.66	2193676.04	Картометрический метод	2.50	—
730	592423.81	2193710.88	Картометрический метод	2.50	—
731	592427.80	2193736.09	Картометрический метод	2.50	—
732	592431.92	2193764.11	Картометрический метод	2.50	—
733	592438.04	2193809.77	Картометрический метод	2.50	—
734	592394.49	2193817.10	Картометрический метод	2.50	—
735	592345.43	2193822.98	Картометрический метод	2.50	—
736	592316.17	2193827.54	Картометрический метод	2.50	—
737	592287.17	2193831.80	Картометрический метод	2.50	—
738	592258.91	2193836.13	Картометрический метод	2.50	—
739	592249.00	2193769.40	Картометрический метод	2.50	—
740	592243.13	2193737.99	Картометрический метод	2.50	—
741	592236.99	2193696.51	Картометрический метод	2.50	—
742	592233.59	2193671.64	Картометрический метод	2.50	—
743	592229.48	2193642.02	Картометрический метод	2.50	—
744	592219.74	2193572.92	Картометрический метод	2.50	—
745	592260.89	2193566.55	Картометрический метод	2.50	—
746	592307.93	2193559.01	Картометрический метод	2.50	—
723	592398.52	2193545.82	Картометрический метод	2.50	—
747	592310.43	2192949.82	Картометрический метод	2.50	—
748	592317.54	2192994.70	Картометрический метод	2.50	—
749	592321.18	2193020.52	Картометрический метод	2.50	—
750	592324.66	2193042.35	Картометрический метод	2.50	—
751	592331.54	2193085.03	Картометрический метод	2.50	—

ОПИСАНИЕ МЕСТОПОЛОЖЕНИЯ ГРАНИЦ
граница территориальной зоны "Зона застройки индивидуальными жилыми домами (Ж1)"
Новопластуновского сельского поселения Павловского района Краснодарского края
(наименование объекта, местоположение границ которого описано)

Сведения о местоположении границ объекта

1	2	3	4	5	6
752	592334.33	2193104.29	Картометрический метод	2.50	—
753	592341.35	2193148.39	Картометрический метод	2.50	—
754	592351.68	2193217.78	Картометрический метод	2.50	—
755	592324.62	2193221.43	Картометрический метод	2.50	—
756	592297.82	2193225.07	Картометрический метод	2.50	—
757	592262.24	2193230.24	Картометрический метод	2.50	—
758	592261.38	2193222.41	Картометрический метод	2.50	—
759	592260.26	2193211.48	Картометрический метод	2.50	—
760	592260.12	2193210.49	Картометрический метод	2.50	—
761	592252.21	2193162.96	Картометрический метод	2.50	—
762	592250.78	2193163.18	Картометрический метод	2.50	—
763	592158.39	2193167.98	Картометрический метод	2.50	—
764	592156.08	2193152.61	Картометрический метод	2.50	—
765	592150.32	2193114.38	Картометрический метод	2.50	—
766	592137.72	2193030.80	Картометрический метод	2.50	—
767	592133.70	2193004.14	Картометрический метод	2.50	—
768	592129.68	2192977.44	Картометрический метод	2.50	—
769	592220.96	2192963.04	Картометрический метод	2.50	—
747	592310.43	2192949.82	Картометрический метод	2.50	—
770	592467.14	2194009.51	Картометрический метод	2.50	—
771	592473.49	2194052.21	Картометрический метод	2.50	—
772	592477.27	2194077.83	Картометрический метод	2.50	—
773	592482.12	2194110.26	Картометрический метод	2.50	—
774	592496.07	2194203.54	Картометрический метод	2.50	—

ОПИСАНИЕ МЕСТОПОЛОЖЕНИЯ ГРАНИЦ
граница территориальной зоны "Зона застройки индивидуальными жилыми домами (Ж1)"
Новопластуновского сельского поселения Павловского района Краснодарского края
(наименование объекта, местоположение границ которого описано)

Сведения о местоположении границ объекта

1	2	3	4	5	6
775	592417.29	2194150.69	Картометрический метод	2.50	—
776	592399.85	2194154.47	Картометрический метод	2.50	—
777	592400.06	2194155.74	Картометрический метод	2.50	—
778	592382.80	2194159.62	Картометрический метод	2.50	—
779	592386.66	2194180.92	Картометрический метод	2.50	—
780	592383.74	2194181.88	Картометрический метод	2.50	—
781	592387.73	2194216.79	Картометрический метод	2.50	—
782	592319.34	2194232.58	Картометрический метод	2.50	—
783	592309.27	2194172.30	Картометрический метод	2.50	—
784	592304.20	2194137.13	Картометрический метод	2.50	—
785	592299.01	2194102.99	Картометрический метод	2.50	—
786	592296.38	2194085.99	Картометрический метод	2.50	—
787	592293.63	2194068.25	Картометрический метод	2.50	—
788	592289.00	2194035.85	Картометрический метод	2.50	—
789	592338.99	2194028.73	Картометрический метод	2.50	—
790	592377.13	2194022.79	Картометрический метод	2.50	—
791	592402.61	2194018.40	Картометрический метод	2.50	—
792	592428.58	2194014.63	Картометрический метод	2.50	—
770	592467.14	2194009.51	Картометрический метод	2.50	—
793	592233.01	2193872.79	Картометрический метод	2.50	—
794	592243.84	2193942.60	Картометрический метод	2.50	—
795	592250.24	2193984.36	Картометрический метод	2.50	—
796	592254.13	2194009.69	Картометрический метод	2.50	—
797	592240.03	2194012.02	Картометрический метод	2.50	—

ОПИСАНИЕ МЕСТОПОЛОЖЕНИЯ ГРАНИЦ
граница территориальной зоны "Зона застройки индивидуальными жилыми домами (Ж1)"
Новопластуновского сельского поселения Павловского района Краснодарского края
(наименование объекта, местоположение границ которого описано)

Сведения о местоположении границ объекта

1	2	3	4	5	6
798	592201.82	2194018.02	Картометрический метод	2.50	—
799	592165.42	2194022.91	Картометрический метод	2.50	—
800	592142.65	2194026.21	Картометрический метод	2.50	—
801	592112.72	2194030.16	Картометрический метод	2.50	—
802	592072.07	2194036.16	Картометрический метод	2.50	—
803	592064.07	2193970.32	Картометрический метод	2.50	—
804	592053.21	2193900.68	Картометрический метод	2.50	—
805	592097.93	2193894.01	Картометрический метод	2.50	—
806	592104.36	2193893.01	Картометрический метод	2.50	—
807	592144.52	2193886.75	Картометрический метод	2.50	—
808	592178.77	2193880.86	Картометрический метод	2.50	—
809	592202.84	2193877.27	Картометрический метод	2.50	—
793	592233.01	2193872.79	Картометрический метод	2.50	—
810	592442.41	2193841.21	Картометрический метод	2.50	—
811	592448.55	2193884.63	Картометрический метод	2.50	—
812	592452.70	2193909.54	Картометрический метод	2.50	—
813	592458.28	2193946.57	Картометрический метод	2.50	—
814	592462.84	2193978.94	Картометрический метод	2.50	—
815	592422.06	2193985.29	Картометрический метод	2.50	—
816	592395.49	2193988.90	Картометрический метод	2.50	—
817	592379.09	2193991.49	Картометрический метод	2.50	—
818	592337.98	2193997.61	Картометрический метод	2.50	—
819	592283.59	2194005.47	Картометрический метод	2.50	—
820	592277.65	2193962.93	Картометрический метод	2.50	—

ОПИСАНИЕ МЕСТОПОЛОЖЕНИЯ ГРАНИЦ
граница территориальной зоны "Зона застройки индивидуальными жилыми домами (Ж1)"
Новопластуновского сельского поселения Павловского района Краснодарского края
(наименование объекта, местоположение границ которого описано)

Сведения о местоположении границ объекта

1	2	3	4	5	6
821	592271.93	2193920.45	Картометрический метод	2.50	—
822	592268.86	2193899.46	Картометрический метод	2.50	—
823	592263.95	2193868.19	Картометрический метод	2.50	—
824	592355.12	2193854.65	Картометрический метод	2.50	—
810	592442.41	2193841.21	Картометрический метод	2.50	—
825	592524.73	2192919.46	Картометрический метод	2.50	—
826	592528.78	2192950.24	Картометрический метод	2.50	—
827	592534.50	2192989.45	Картометрический метод	2.50	—
828	592537.88	2193015.18	Картометрический метод	2.50	—
829	592546.13	2193077.85	Картометрический метод	2.50	—
830	592552.20	2193116.96	Картометрический метод	2.50	—
831	592560.03	2193185.25	Картометрический метод	2.50	—
832	592441.67	2193203.02	Картометрический метод	2.50	—
833	592381.30	2193214.08	Картометрический метод	2.50	—
834	592377.54	2193187.92	Картометрический метод	2.50	—
835	592373.02	2193156.51	Картометрический метод	2.50	—
836	592369.10	2193130.13	Картометрический метод	2.50	—
837	592365.90	2193111.03	Картометрический метод	2.50	—
838	592360.95	2193081.33	Картометрический метод	2.50	—
839	592358.38	2193057.91	Картометрический метод	2.50	—
840	592351.91	2193014.58	Картометрический метод	2.50	—
841	592341.80	2192946.01	Картометрический метод	2.50	—
842	592371.36	2192941.63	Картометрический метод	2.50	—
843	592434.57	2192932.57	Картометрический метод	2.50	—

ОПИСАНИЕ МЕСТОПОЛОЖЕНИЯ ГРАНИЦ
граница территориальной зоны "Зона застройки индивидуальными жилыми домами (Ж1)"
Новопластуновского сельского поселения Павловского района Краснодарского края
(наименование объекта, местоположение границ которого описано)

Сведения о местоположении границ объекта

1	2	3	4	5	6
844	592476.76	2192925.49	Картометрический метод	2.50	—
825	592524.73	2192919.46	Картометрический метод	2.50	—
845	592776.55	2193185.18	Картометрический метод	2.50	—
846	592782.05	2193221.33	Картометрический метод	2.50	—
847	592796.83	2193320.07	Картометрический метод	2.50	—
848	592801.05	2193348.23	Картометрический метод	2.50	—
849	592805.45	2193383.32	Картометрический метод	2.50	—
850	592810.14	2193421.14	Картометрический метод	2.50	—
851	592814.31	2193452.14	Картометрический метод	2.50	—
852	592765.34	2193459.82	Картометрический метод	2.50	—
853	592726.14	2193465.57	Картометрический метод	2.50	—
854	592689.23	2193470.94	Картометрический метод	2.50	—
855	592665.51	2193474.35	Картометрический метод	2.50	—
856	592635.28	2193478.60	Картометрический метод	2.50	—
857	592624.46	2193408.59	Картометрический метод	2.50	—
858	592619.75	2193376.92	Картометрический метод	2.50	—
859	592617.78	2193363.21	Картометрический метод	2.50	—
860	592615.45	2193345.29	Картометрический метод	2.50	—
861	592611.43	2193318.86	Картометрический метод	2.50	—
862	592609.61	2193306.15	Картометрический метод	2.50	—
863	592606.19	2193282.83	Картометрический метод	2.50	—
864	592596.86	2193212.32	Картометрический метод	2.50	—
865	592620.70	2193208.52	Картометрический метод	2.50	—
866	592666.47	2193200.96	Картометрический метод	2.50	—

ОПИСАНИЕ МЕСТОПОЛОЖЕНИЯ ГРАНИЦ
граница территориальной зоны "Зона застройки индивидуальными жилыми домами (Ж1)"
Новопластуновского сельского поселения Павловского района Краснодарского края
(наименование объекта, местоположение границ которого описано)

Сведения о местоположении границ объекта

1	2	3	4	5	6
867	592695.40	2193196.87	Картометрический метод	2.50	—
868	592734.94	2193191.02	Картометрический метод	2.50	—
845	592776.55	2193185.18	Картометрический метод	2.50	—
869	592564.37	2193217.74	Картометрический метод	2.50	—
870	592569.23	2193254.06	Картометрический метод	2.50	—
871	592574.14	2193285.75	Картометрический метод	2.50	—
872	592580.18	2193321.03	Картометрический метод	2.50	—
873	592585.31	2193351.02	Картометрический метод	2.50	—
874	592590.09	2193381.10	Картометрический метод	2.50	—
875	592592.66	2193397.61	Картометрический метод	2.50	—
876	592595.16	2193412.95	Картометрический метод	2.50	—
877	592605.85	2193483.10	Картометрический метод	2.50	—
878	592570.32	2193488.47	Картометрический метод	2.50	—
879	592552.37	2193491.12	Картометрический метод	2.50	—
880	592514.66	2193495.98	Картометрический метод	2.50	—
881	592469.43	2193502.56	Картометрический метод	2.50	—
882	592424.67	2193509.15	Картометрический метод	2.50	—
883	592417.04	2193453.81	Картометрический метод	2.50	—
884	592412.71	2193429.36	Картометрический метод	2.50	—
885	592409.46	2193406.61	Картометрический метод	2.50	—
886	592404.91	2193376.56	Картометрический метод	2.50	—
887	592401.60	2193354.92	Картометрический метод	2.50	—
888	592398.42	2193333.50	Картометрический метод	2.50	—
889	592394.52	2193308.38	Картометрический метод	2.50	—

ОПИСАНИЕ МЕСТОПОЛОЖЕНИЯ ГРАНИЦ
граница территориальной зоны "Зона застройки индивидуальными жилыми домами (Ж1)"
Новопластуновского сельского поселения Павловского района Краснодарского края
(наименование объекта, местоположение границ которого описано)

Сведения о местоположении границ объекта

1	2	3	4	5	6
890	592389.14	2193272.94	Картометрический метод	2.50	—
891	592384.68	2193243.28	Картометрический метод	2.50	—
892	592475.39	2193230.65	Картометрический метод	2.50	—
893	592536.64	2193222.36	Картометрический метод	2.50	—
869	592564.37	2193217.74	Картометрический метод	2.50	—
894	592887.93	2193948.75	Картометрический метод	2.50	—
895	592897.84	2194019.88	Картометрический метод	2.50	—
896	592900.10	2194036.24	Картометрический метод	2.50	—
897	592901.86	2194047.68	Картометрический метод	2.50	—
898	592906.39	2194079.49	Картометрический метод	2.50	—
899	592908.81	2194095.17	Картометрический метод	2.50	—
900	592911.19	2194112.71	Картометрический метод	2.50	—
901	592915.84	2194142.78	Картометрический метод	2.50	—
902	592919.33	2194168.16	Картометрический метод	2.50	—
903	592925.26	2194211.11	Картометрический метод	2.50	—
904	592894.60	2194215.83	Картометрический метод	2.50	—
905	592890.77	2194216.41	Картометрический метод	2.50	—
906	592864.48	2194220.44	Картометрический метод	2.50	—
907	592830.47	2194226.30	Картометрический метод	2.50	—
908	592808.60	2194230.01	Картометрический метод	2.50	—
909	592779.31	2194234.58	Картометрический метод	2.50	—
910	592746.47	2194239.64	Картометрический метод	2.50	—
911	592736.32	2194170.25	Картометрический метод	2.50	—
912	592733.12	2194146.77	Картометрический метод	2.50	—

ОПИСАНИЕ МЕСТОПОЛОЖЕНИЯ ГРАНИЦ
граница территориальной зоны "Зона застройки индивидуальными жилыми домами (Ж1)"
Новопластуновского сельского поселения Павловского района Краснодарского края
(наименование объекта, местоположение границ которого описано)

Сведения о местоположении границ объекта

1	2	3	4	5	6
913	592729.49	2194126.47	Картометрический метод	2.50	—
914	592726.16	2194104.03	Картометрический метод	2.50	—
915	592722.25	2194074.05	Картометрический метод	2.50	—
916	592718.13	2194042.99	Картометрический метод	2.50	—
917	592713.37	2194008.45	Картометрический метод	2.50	—
918	592710.87	2193991.99	Картометрический метод	2.50	—
919	592708.24	2193972.61	Картометрический метод	2.50	—
920	592750.03	2193965.50	Картометрический метод	2.50	—
894	592887.93	2193948.75	Картометрический метод	2.50	—
921	592610.05	2193515.06	Картометрический метод	2.50	—
922	592618.96	2193582.95	Картометрический метод	2.50	—
923	592622.20	2193605.66	Картометрический метод	2.50	—
924	592624.57	2193621.26	Картометрический метод	2.50	—
925	592628.49	2193646.25	Картометрический метод	2.50	—
926	592633.70	2193683.39	Картометрический метод	2.50	—
927	592637.99	2193714.01	Картометрический метод	2.50	—
928	592642.28	2193745.90	Картометрический метод	2.50	—
929	592646.71	2193778.60	Картометрический метод	2.50	—
930	592611.06	2193783.60	Картометрический метод	2.50	—
931	592609.16	2193784.56	Картометрический метод	2.50	—
932	592585.50	2193787.23	Картометрический метод	2.50	—
933	592556.40	2193791.57	Картометрический метод	2.50	—
934	592468.79	2193804.96	Картометрический метод	2.50	—
935	592464.88	2193781.88	Картометрический метод	2.50	—

ОПИСАНИЕ МЕСТОПОЛОЖЕНИЯ ГРАНИЦ
граница территориальной зоны "Зона застройки индивидуальными жилыми домами (Ж1)"
Новопластуновского сельского поселения Павловского района Краснодарского края
(наименование объекта, местоположение границ которого описано)

Сведения о местоположении границ объекта

1	2	3	4	5	6
936	592461.75	2193759.94	Картометрический метод	2.50	—
937	592458.58	2193737.30	Картометрический метод	2.50	—
938	592454.28	2193708.66	Картометрический метод	2.50	—
939	592453.55	2193708.78	Картометрический метод	2.50	—
940	592450.99	2193688.58	Картометрический метод	2.50	—
941	592449.25	2193672.73	Картометрический метод	2.50	—
942	592441.97	2193626.27	Картометрический метод	2.50	—
943	592429.42	2193541.30	Картометрический метод	2.50	—
944	592541.85	2193524.85	Картометрический метод	2.50	—
945	592570.46	2193520.29	Картометрический метод	2.50	—
921	592610.05	2193515.06	Картометрический метод	2.50	—
946	592676.35	2193977.80	Картометрический метод	2.50	—
947	592681.63	2194013.28	Картометрический метод	2.50	—
948	592687.38	2194048.59	Картометрический метод	2.50	—
949	592691.31	2194076.42	Картометрический метод	2.50	—
950	592696.64	2194113.21	Картометрический метод	2.50	—
951	592699.20	2194131.55	Картометрический метод	2.50	—
952	592705.15	2194175.64	Картометрический метод	2.50	—
953	592708.46	2194201.62	Картометрический метод	2.50	—
954	592711.52	2194224.57	Картометрический метод	2.50	—
955	592713.51	2194239.49	Картометрический метод	2.50	—
956	592653.26	2194249.71	Картометрический метод	2.50	—
957	592653.59	2194252.88	Картометрический метод	2.50	—
958	592627.17	2194257.15	Картометрический метод	2.50	—

ОПИСАНИЕ МЕСТОПОЛОЖЕНИЯ ГРАНИЦ
граница территориальной зоны "Зона застройки индивидуальными жилыми домами (Ж1)"
Новопластуновского сельского поселения Павловского района Краснодарского края
(наименование объекта, местоположение границ которого описано)

Сведения о местоположении границ объекта

1	2	3	4	5	6
959	592557.54	2194267.99	Картометрический метод	2.50	—
960	592536.33	2194256.21	Картометрический метод	2.50	—
961	592523.43	2194183.47	Картометрический метод	2.50	—
962	592516.91	2194142.90	Картометрический метод	2.50	—
963	592516.69	2194120.41	Картометрический метод	2.50	—
964	592512.25	2194095.31	Картометрический метод	2.50	—
965	592508.66	2194073.95	Картометрический метод	2.50	—
966	592506.00	2194055.74	Картометрический метод	2.50	—
967	592498.55	2194004.75	Картометрический метод	2.50	—
968	592526.72	2194000.30	Картометрический метод	2.50	—
969	592556.04	2193995.67	Картометрический метод	2.50	—
970	592581.28	2193992.45	Картометрический метод	2.50	—
971	592614.10	2193987.93	Картометрический метод	2.50	—
946	592676.35	2193977.80	Картометрический метод	2.50	—
972	592740.20	2192922.21	Картометрический метод	2.50	—
973	592745.04	2192955.62	Картометрический метод	2.50	—
974	592749.84	2192987.43	Картометрический метод	2.50	—
975	592752.37	2193004.76	Картометрический метод	2.50	—
976	592754.64	2193020.37	Картометрический метод	2.50	—
977	592759.84	2193064.06	Картометрический метод	2.50	—
978	592763.43	2193086.48	Картометрический метод	2.50	—
979	592769.09	2193126.34	Картометрический метод	2.50	—
980	592772.18	2193153.64	Картометрический метод	2.50	—
981	592713.50	2193161.22	Картометрический метод	2.50	—

ОПИСАНИЕ МЕСТОПОЛОЖЕНИЯ ГРАНИЦ
граница территориальной зоны "Зона застройки индивидуальными жилыми домами (Ж1)"
Новопластуновского сельского поселения Павловского района Краснодарского края
(наименование объекта, местоположение границ которого описано)

Сведения о местоположении границ объекта

1	2	3	4	5	6
982	592682.24	2193165.96	Картометрический метод	2.50	—
983	592592.39	2193180.37	Картометрический метод	2.50	—
984	592574.10	2193049.69	Картометрический метод	2.50	—
985	592568.00	2193006.76	Картометрический метод	2.50	—
986	592564.63	2192984.56	Картометрический метод	2.50	—
987	592559.47	2192949.93	Картометрический метод	2.50	—
988	592650.98	2192935.45	Картометрический метод	2.50	—
972	592740.20	2192922.21	Картометрический метод	2.50	—
989	592929.75	2194242.70	Картометрический метод	2.50	—
990	592935.91	2194284.75	Картометрический метод	2.50	—
991	592938.36	2194302.28	Картометрический метод	2.50	—
992	592942.43	2194329.99	Картометрический метод	2.50	—
993	592944.40	2194342.83	Картометрический метод	2.50	—
994	592945.89	2194351.06	Картометрический метод	2.50	—
995	592949.63	2194376.35	Картометрический метод	2.50	—
996	592953.51	2194413.16	Картометрический метод	2.50	—
997	592937.61	2194411.15	Картометрический метод	2.50	—
998	592885.39	2194401.20	Картометрический метод	2.50	—
999	592863.24	2194399.33	Картометрический метод	2.50	—
1000	592759.09	2194379.93	Картометрический метод	2.50	—
1001	592751.13	2194332.64	Картометрический метод	2.50	—
1002	592748.78	2194331.43	Картометрический метод	2.50	—
1003	592738.38	2194270.62	Картометрический метод	2.50	—
1004	592765.67	2194266.44	Картометрический метод	2.50	—

ОПИСАНИЕ МЕСТОПОЛОЖЕНИЯ ГРАНИЦ
граница территориальной зоны "Зона застройки индивидуальными жилыми домами (Ж1)"
Новопластуновского сельского поселения Павловского района Краснодарского края
(наименование объекта, местоположение границ которого описано)

Сведения о местоположении границ объекта

1	2	3	4	5	6
1005	592781.98	2194263.95	Картометрический метод	2.50	—
1006	592799.38	2194261.30	Картометрический метод	2.50	—
1007	592799.50	2194262.09	Картометрический метод	2.50	—
1008	592816.37	2194260.27	Картометрический метод	2.50	—
1009	592844.85	2194255.74	Картометрический метод	2.50	—
1010	592865.38	2194252.91	Картометрический метод	2.50	—
1011	592896.70	2194247.71	Картометрический метод	2.50	—
989	592929.75	2194242.70	Картометрический метод	2.50	—
1012	592863.32	2193778.79	Картометрический метод	2.50	—
1013	592869.73	2193820.64	Картометрический метод	2.50	—
1014	592873.87	2193846.85	Картометрический метод	2.50	—
1015	592878.49	2193878.87	Картометрический метод	2.50	—
1016	592883.18	2193914.68	Картометрический метод	2.50	—
1017	592821.04	2193924.27	Картометрический метод	2.50	—
1018	592704.66	2193946.17	Картометрический метод	2.50	—
1019	592701.15	2193920.32	Картометрический метод	2.50	—
1020	592695.38	2193887.22	Картометрический метод	2.50	—
1021	592690.86	2193854.48	Картометрический метод	2.50	—
1022	592688.08	2193835.60	Картометрический метод	2.50	—
1023	592683.74	2193804.89	Картометрический метод	2.50	—
1024	592728.13	2193798.66	Картометрический метод	2.50	—
1025	592749.73	2193795.57	Картометрический метод	2.50	—
1026	592779.06	2193791.35	Картометрический метод	2.50	—
1027	592807.59	2193787.13	Картометрический метод	2.50	—

ОПИСАНИЕ МЕСТОПОЛОЖЕНИЯ ГРАНИЦ
граница территориальной зоны "Зона застройки индивидуальными жилыми домами (Ж1)"
Новопластуновского сельского поселения Павловского района Краснодарского края
(наименование объекта, местоположение границ которого описано)

Сведения о местоположении границ объекта

1	2	3	4	5	6
1028	592818.96	2193785.59	Картометрический метод	2.50	—
1012	592863.32	2193778.79	Картометрический метод	2.50	—
1029	592651.45	2193809.72	Картометрический метод	2.50	—
1030	592655.60	2193837.03	Картометрический метод	2.50	—
1031	592661.76	2193879.74	Картометрический метод	2.50	—
1032	592672.10	2193949.25	Картометрический метод	2.50	—
1033	592647.28	2193951.60	Картометрический метод	2.50	—
1034	592607.17	2193957.43	Картометрический метод	2.50	—
1035	592590.89	2193960.10	Картометрический метод	2.50	—
1036	592571.87	2193962.94	Картометрический метод	2.50	—
1037	592549.91	2193966.17	Картометрический метод	2.50	—
1038	592527.02	2193969.19	Картометрический метод	2.50	—
1039	592493.62	2193974.14	Картометрический метод	2.50	—
1040	592483.70	2193905.10	Картометрический метод	2.50	—
1041	592473.33	2193836.86	Картометрический метод	2.50	—
1042	592509.30	2193830.77	Картометрический метод	2.50	—
1043	592530.32	2193827.97	Картометрический метод	2.50	—
1044	592563.56	2193823.13	Картометрический метод	2.50	—
1045	592598.56	2193817.63	Картометрический метод	2.50	—
1029	592651.45	2193809.72	Картометрический метод	2.50	—
1046	592839.10	2193614.49	Картометрический метод	2.50	—
1047	592842.21	2193632.43	Картометрический метод	2.50	—
1048	592849.39	2193677.75	Картометрический метод	2.50	—

ОПИСАНИЕ МЕСТОПОЛОЖЕНИЯ ГРАНИЦ
граница территориальной зоны "Зона застройки индивидуальными жилыми домами (Ж1)"
Новопластуновского сельского поселения Павловского района Краснодарского края
(наименование объекта, местоположение границ которого описано)

Сведения о местоположении границ объекта

1	2	3	4	5	6
1049	592852.33	2193699.86	Картометрический метод	2.50	—
1050	592858.34	2193746.30	Картометрический метод	2.50	—
1051	592821.74	2193751.68	Картометрический метод	2.50	—
1052	592800.55	2193754.72	Картометрический метод	2.50	—
1053	592768.32	2193759.73	Картометрический метод	2.50	—
1054	592766.53	2193759.87	Картометрический метод	2.50	—
1055	592726.57	2193765.58	Картометрический метод	2.50	—
1056	592701.25	2193770.33	Картометрический метод	2.50	—
1057	592678.20	2193773.66	Картометрический метод	2.50	—
1058	592675.92	2193757.67	Картометрический метод	2.50	—
1059	592674.34	2193746.59	Картометрический метод	2.50	—
1060	592673.16	2193738.33	Картометрический метод	2.50	—
1061	592668.78	2193709.81	Картометрический метод	2.50	—
1062	592668.21	2193706.10	Картометрический метод	2.50	—
1063	592663.25	2193670.98	Картометрический метод	2.50	—
1064	592659.06	2193640.08	Картометрический метод	2.50	—
1065	592695.08	2193634.84	Картометрический метод	2.50	—
1066	592720.37	2193630.91	Картометрический метод	2.50	—
1067	592749.89	2193626.97	Картометрический метод	2.50	—
1068	592799.57	2193620.06	Картометрический метод	2.50	—
1046	592839.10	2193614.49	Картометрический метод	2.50	—
1069	592721.83	2194273.10	Картометрический метод	2.50	—
1070	592732.52	2194348.84	Картометрический метод	2.50	—
1071	592621.62	2194287.25	Картометрический метод	2.50	—

ОПИСАНИЕ МЕСТОПОЛОЖЕНИЯ ГРАНИЦ
граница территориальной зоны "Зона застройки индивидуальными жилыми домами (Ж1)"
Новопластуновского сельского поселения Павловского района Краснодарского края
(наименование объекта, местоположение границ которого описано)

Сведения о местоположении границ объекта

1	2	3	4	5	6
1069	592721.83	2194273.10	Картометрический метод	2.50	—
1072	593904.41	2193798.64	Картометрический метод	2.50	—
1073	593908.42	2193833.03	Картометрический метод	2.50	—
1074	593913.65	2193870.01	Картометрический метод	2.50	—
1075	593915.02	2193873.05	Картометрический метод	2.50	—
1076	593918.44	2193893.24	Картометрический метод	2.50	—
1077	593919.00	2193901.12	Картометрический метод	2.50	—
1078	593922.86	2193923.35	Картометрический метод	2.50	—
1079	593926.36	2193942.94	Картометрический метод	2.50	—
1080	593928.91	2193963.39	Картометрический метод	2.50	—
1081	593931.52	2193984.08	Картометрический метод	2.50	—
1082	593934.56	2194003.13	Картометрический метод	2.50	—
1083	593944.25	2194064.80	Картометрический метод	2.50	—
1084	593912.53	2194069.44	Картометрический метод	2.50	—
1085	593872.91	2194074.33	Картометрический метод	2.50	—
1086	593832.05	2194079.79	Картометрический метод	2.50	—
1087	593759.58	2194089.29	Картометрический метод	2.50	—
1088	593751.16	2194033.85	Картометрический метод	2.50	—
1089	593748.20	2194014.48	Картометрический метод	2.50	—
1090	593744.55	2193991.66	Картометрический метод	2.50	—
1091	593742.28	2193975.52	Картометрический метод	2.50	—
1092	593739.60	2193956.51	Картометрический метод	2.50	—
1093	593733.13	2193891.31	Картометрический метод	2.50	—
1094	593730.58	2193871.67	Картометрический метод	2.50	—

ОПИСАНИЕ МЕСТОПОЛОЖЕНИЯ ГРАНИЦ
граница территориальной зоны "Зона застройки индивидуальными жилыми домами (Ж1)"
Новопластуновского сельского поселения Павловского района Краснодарского края
(наименование объекта, местоположение границ которого описано)

Сведения о местоположении границ объекта

1	2	3	4	5	6
1095	593727.29	2193844.27	Картометрический метод	2.50	—
1096	593724.83	2193823.76	Картометрический метод	2.50	—
1097	593857.02	2193805.63	Картометрический метод	2.50	—
1072	593904.41	2193798.64	Картометрический метод	2.50	—
1098	593691.60	2193828.05	Картометрический метод	2.50	—
1099	593698.44	2193870.06	Картометрический метод	2.50	—
1100	593702.18	2193895.74	Картометрический метод	2.50	—
1101	593705.19	2193920.51	Картометрический метод	2.50	—
1102	593707.78	2193942.50	Картометрический метод	2.50	—
1103	593709.90	2193960.78	Картометрический метод	2.50	—
1104	593713.43	2193987.37	Картометрический метод	2.50	—
1105	593715.37	2194001.62	Картометрический метод	2.50	—
1106	593732.83	2194092.92	Картометрический метод	2.50	—
1107	593687.12	2194099.12	Картометрический метод	2.50	—
1108	593639.29	2194106.10	Картометрический метод	2.50	—
1109	593620.28	2194108.55	Картометрический метод	2.50	—
1110	593599.50	2194111.69	Картометрический метод	2.50	—
1111	593580.78	2194114.10	Картометрический метод	2.50	—
1112	593550.70	2194118.10	Картометрический метод	2.50	—
1113	593544.92	2194076.97	Картометрический метод	2.50	—
1114	593541.03	2194050.09	Картометрический метод	2.50	—
1115	593535.78	2194017.55	Картометрический метод	2.50	—
1116	593531.15	2193988.85	Картометрический метод	2.50	—
1117	593527.29	2193962.93	Картометрический метод	2.50	—

ОПИСАНИЕ МЕСТОПОЛОЖЕНИЯ ГРАНИЦ
граница территориальной зоны "Зона застройки индивидуальными жилыми домами (Ж1)"
Новопластуновского сельского поселения Павловского района Краснодарского края
(наименование объекта, местоположение границ которого описано)

Сведения о местоположении границ объекта

1	2	3	4	5	6
1118	593524.08	2193942.23	Картометрический метод	2.50	—
1119	593521.27	2193922.50	Картометрический метод	2.50	—
1120	593519.07	2193907.42	Картометрический метод	2.50	—
1121	593514.50	2193877.50	Картометрический метод	2.50	—
1122	593511.42	2193854.85	Картометрический метод	2.50	—
1123	593569.09	2193845.69	Картометрический метод	2.50	—
1124	593599.71	2193841.39	Картометрический метод	2.50	—
1125	593624.55	2193837.30	Картометрический метод	2.50	—
1126	593652.40	2193833.11	Картометрический метод	2.50	—
1098	593691.60	2193828.05	Картометрический метод	2.50	—
1127	593010.76	2193928.37	Картометрический метод	2.50	—
1128	593020.52	2193992.72	Картометрический метод	2.50	—
1129	593020.96	2193995.60	Картометрический метод	2.50	—
1130	593018.06	2193996.13	Картометрический метод	2.50	—
1131	593022.42	2194023.39	Картометрический метод	2.50	—
1132	593065.36	2194017.12	Картометрический метод	2.50	—
1133	593113.16	2194010.53	Картометрический метод	2.50	—
1134	593115.41	2194027.78	Картометрический метод	2.50	—
1135	593117.74	2194043.34	Картометрический метод	2.50	—
1136	593121.35	2194066.52	Картометрический метод	2.50	—
1137	593123.71	2194083.95	Картометрический метод	2.50	—
1138	593127.62	2194109.77	Картометрический метод	2.50	—
1139	593130.07	2194126.55	Картометрический метод	2.50	—
1140	593138.00	2194179.51	Картометрический метод	2.50	—

ОПИСАНИЕ МЕСТОПОЛОЖЕНИЯ ГРАНИЦ
граница территориальной зоны "Зона застройки индивидуальными жилыми домами (Ж1)"
Новопластуновского сельского поселения Павловского района Краснодарского края
(наименование объекта, местоположение границ которого описано)

Сведения о местоположении границ объекта

1	2	3	4	5	6
1141	593058.73	2194191.97	Картометрический метод	2.50	—
1142	593017.89	2194198.08	Картометрический метод	2.50	—
1143	592990.74	2194201.18	Картометрический метод	2.50	—
1144	592956.79	2194206.33	Картометрический метод	2.50	—
1145	592951.05	2194168.03	Картометрический метод	2.50	—
1146	592948.45	2194151.09	Картометрический метод	2.50	—
1147	592946.32	2194137.76	Картометрический метод	2.50	—
1148	592943.58	2194120.13	Картометрический метод	2.50	—
1149	592941.21	2194101.81	Картометрический метод	2.50	—
1150	592939.53	2194088.11	Картометрический метод	2.50	—
1151	592937.20	2194073.71	Картометрический метод	2.50	—
1152	592934.07	2194050.49	Картометрический метод	2.50	—
1153	592928.62	2194011.12	Картометрический метод	2.50	—
1154	592926.98	2193999.46	Картометрический метод	2.50	—
1155	592924.83	2193984.93	Картометрический метод	2.50	—
1156	592919.26	2193944.95	Картометрический метод	2.50	—
1157	592953.23	2193939.21	Картометрический метод	2.50	—
1158	592971.37	2193935.77	Картометрический метод	2.50	—
1159	592989.04	2193932.46	Картометрический метод	2.50	—
1127	593010.76	2193928.37	Картометрический метод	2.50	—
1160	593946.25	2194088.35	Картометрический метод	2.50	—
1161	593959.83	2194157.00	Картометрический метод	2.50	—
1162	593963.78	2194177.72	Картометрический метод	2.50	—
1163	593970.44	2194224.02	Картометрический метод	2.50	—

ОПИСАНИЕ МЕСТОПОЛОЖЕНИЯ ГРАНИЦ
граница территориальной зоны "Зона застройки индивидуальными жилыми домами (Ж1)"
Новопластуновского сельского поселения Павловского района Краснодарского края
(наименование объекта, местоположение границ которого описано)

Сведения о местоположении границ объекта

1	2	3	4	5	6
1164	593976.24	2194273.67	Картометрический метод	2.50	—
1165	593978.65	2194291.42	Картометрический метод	2.50	—
1166	593886.41	2194307.22	Картометрический метод	2.50	—
1167	593861.78	2194310.64	Картометрический метод	2.50	—
1168	593833.18	2194314.95	Картометрический метод	2.50	—
1169	593794.74	2194320.73	Картометрический метод	2.50	—
1170	593788.68	2194283.10	Картометрический метод	2.50	—
1171	593783.57	2194251.77	Картометрический метод	2.50	—
1172	593778.24	2194216.40	Картометрический метод	2.50	—
1173	593773.26	2194186.40	Картометрический метод	2.50	—
1174	593763.39	2194116.34	Картометрический метод	2.50	—
1175	593807.44	2194110.92	Картометрический метод	2.50	—
1176	593853.28	2194104.72	Картометрический метод	2.50	—
1177	593875.16	2194101.02	Картометрический метод	2.50	—
1178	593902.15	2194096.52	Картометрический метод	2.50	—
1160	593946.25	2194088.35	Картометрический метод	2.50	—
1179	593143.05	2194210.66	Картометрический метод	2.50	—
1180	593148.59	2194249.40	Картометрический метод	2.50	—
1181	593153.01	2194279.95	Картометрический метод	2.50	—
1182	593156.87	2194306.87	Картометрический метод	2.50	—
1183	593161.77	2194343.12	Картометрический метод	2.50	—
1184	593166.76	2194379.38	Картометрический метод	2.50	—
1185	593171.68	2194413.11	Картометрический метод	2.50	—
1186	593168.84	2194418.79	Картометрический метод	2.50	—

ОПИСАНИЕ МЕСТОПОЛОЖЕНИЯ ГРАНИЦ
граница территориальной зоны "Зона застройки индивидуальными жилыми домами (Ж1)"
Новопластуновского сельского поселения Павловского района Краснодарского края
(наименование объекта, местоположение границ которого описано)

Сведения о местоположении границ объекта

1	2	3	4	5	6
1187	593157.77	2194421.68	Картометрический метод	2.50	—
1188	593078.40	2194437.84	Картометрический метод	2.50	—
1189	592987.03	2194414.72	Картометрический метод	2.50	—
1190	592980.84	2194370.78	Картометрический метод	2.50	—
1191	592976.90	2194339.88	Картометрический метод	2.50	—
1192	592974.48	2194324.50	Картометрический метод	2.50	—
1193	592971.56	2194304.17	Картометрический метод	2.50	—
1194	592961.49	2194237.67	Картометрический метод	2.50	—
1195	592995.54	2194232.62	Картометрический метод	2.50	—
1196	593011.23	2194230.53	Картометрический метод	2.50	—
1197	593026.01	2194228.12	Картометрический метод	2.50	—
1198	593053.95	2194223.89	Картометрический метод	2.50	—
1199	593071.91	2194221.19	Картометрический метод	2.50	—
1200	593096.58	2194217.60	Картометрический метод	2.50	—
1179	593143.05	2194210.66	Картометрический метод	2.50	—
1201	593737.70	2194119.50	Картометрический метод	2.50	—
1202	593739.41	2194133.03	Картометрический метод	2.50	—
1203	593743.50	2194165.35	Картометрический метод	2.50	—
1204	593746.33	2194192.08	Картометрический метод	2.50	—
1205	593750.71	2194222.41	Картометрический метод	2.50	—
1206	593753.25	2194239.17	Картометрический метод	2.50	—
1207	593755.37	2194255.27	Картометрический метод	2.50	—
1208	593760.42	2194290.32	Картометрический метод	2.50	—
1209	593764.29	2194324.62	Картометрический метод	2.50	—

ОПИСАНИЕ МЕСТОПОЛОЖЕНИЯ ГРАНИЦ
граница территориальной зоны "Зона застройки индивидуальными жилыми домами (Ж1)"
Новопластуновского сельского поселения Павловского района Краснодарского края
(наименование объекта, местоположение границ которого описано)

Сведения о местоположении границ объекта

1	2	3	4	5	6
1210	593726.63	2194330.47	Картометрический метод	2.50	—
1211	593704.89	2194333.64	Картометрический метод	2.50	—
1212	593678.73	2194337.96	Картометрический метод	2.50	—
1213	593647.15	2194342.29	Картометрический метод	2.50	—
1214	593585.75	2194349.84	Картометрический метод	2.50	—
1215	593580.72	2194316.10	Картометрический метод	2.50	—
1216	593576.01	2194284.44	Картометрический метод	2.50	—
1217	593572.98	2194264.30	Картометрический метод	2.50	—
1218	593569.25	2194241.07	Картометрический метод	2.50	—
1219	593567.20	2194228.42	Картометрический метод	2.50	—
1220	593565.76	2194218.33	Картометрический метод	2.50	—
1221	593560.91	2194185.91	Картометрический метод	2.50	—
1222	593555.07	2194149.21	Картометрический метод	2.50	—
1223	593593.14	2194143.34	Картометрический метод	2.50	—
1224	593616.96	2194139.71	Картометрический метод	2.50	—
1225	593644.58	2194135.48	Картометрический метод	2.50	—
1226	593672.56	2194129.55	Картометрический метод	2.50	—
1227	593715.96	2194122.85	Картометрический метод	2.50	—
1201	593737.70	2194119.50	Картометрический метод	2.50	—
1228	593524.36	2194152.40	Картометрический метод	2.50	—
1229	593532.97	2194210.46	Картометрический метод	2.50	—
1230	593536.95	2194239.32	Картометрический метод	2.50	—
1231	593540.79	2194264.61	Картометрический метод	2.50	—
1232	593543.92	2194285.13	Картометрический метод	2.50	—

ОПИСАНИЕ МЕСТОПОЛОЖЕНИЯ ГРАНИЦ
граница территориальной зоны "Зона застройки индивидуальными жилыми домами (Ж1)"
Новопластуновского сельского поселения Павловского района Краснодарского края
(наименование объекта, местоположение границ которого описано)

Сведения о местоположении границ объекта

1	2	3	4	5	6
1233	593547.14	2194306.41	Картометрический метод	2.50	—
1234	593553.74	2194354.41	Картометрический метод	2.50	—
1235	593462.10	2194367.51	Картометрический метод	2.50	—
1236	593373.93	2194379.41	Картометрический метод	2.50	—
1237	593369.64	2194348.35	Картометрический метод	2.50	—
1238	593364.30	2194311.00	Картометрический метод	2.50	—
1239	593359.34	2194280.54	Картометрический метод	2.50	—
1240	593355.02	2194254.47	Картометрический метод	2.50	—
1241	593343.58	2194179.59	Картометрический метод	2.50	—
1242	593408.21	2194170.15	Картометрический метод	2.50	—
1243	593432.13	2194166.76	Картометрический метод	2.50	—
1244	593464.37	2194161.62	Картометрический метод	2.50	—
1228	593524.36	2194152.40	Картометрический метод	2.50	—
1245	594170.10	2194303.07	Картометрический метод	2.50	—
1246	594188.50	2194360.73	Картометрический метод	2.50	—
1247	594058.58	2194385.67	Картометрический метод	2.50	—
1248	594018.08	2194395.78	Картометрический метод	2.50	—
1249	594008.21	2194397.85	Картометрический метод	2.50	—
1250	593911.18	2194428.90	Картометрический метод	2.50	—
1251	593877.63	2194439.55	Картометрический метод	2.50	—
1252	593801.28	2194458.32	Картометрический метод	2.50	—
1253	593809.21	2194445.42	Картометрический метод	2.50	—
1254	593805.06	2194406.97	Картометрический метод	2.50	—
1255	593802.73	2194382.06	Картометрический метод	2.50	—

ОПИСАНИЕ МЕСТОПОЛОЖЕНИЯ ГРАНИЦ
граница территориальной зоны "Зона застройки индивидуальными жилыми домами (Ж1)"
Новопластуновского сельского поселения Павловского района Краснодарского края
(наименование объекта, местоположение границ которого описано)

Сведения о местоположении границ объекта

1	2	3	4	5	6
1256	593799.18	2194350.20	Картометрический метод	2.50	—
1257	593825.35	2194346.52	Картометрический метод	2.50	—
1258	593859.95	2194341.38	Картометрический метод	2.50	—
1259	593892.35	2194336.47	Картометрический метод	2.50	—
1260	593936.19	2194330.68	Картометрический метод	2.50	—
1261	593981.11	2194326.46	Картометрический метод	2.50	—
1262	594008.27	2194323.87	Картометрический метод	2.50	—
1263	594050.24	2194320.07	Картометрический метод	2.50	—
1264	594086.94	2194316.30	Картометрический метод	2.50	—
1265	594117.28	2194311.73	Картометрический метод	2.50	—
1245	594170.10	2194303.07	Картометрический метод	2.50	—
1266	593312.81	2194184.08	Картометрический метод	2.50	—
1267	593317.16	2194214.51	Картометрический метод	2.50	—
1268	593320.02	2194234.80	Картометрический метод	2.50	—
1269	593321.65	2194245.59	Картометрический метод	2.50	—
1270	593323.14	2194255.51	Картометрический метод	2.50	—
1271	593325.92	2194275.79	Картометрический метод	2.50	—
1272	593329.26	2194297.75	Картометрический метод	2.50	—
1273	593343.52	2194386.21	Картометрический метод	2.50	—
1274	593203.57	2194408.67	Картометрический метод	2.50	—
1275	593192.13	2194333.26	Картометрический метод	2.50	—
1276	593186.67	2194297.73	Картометрический метод	2.50	—
1277	593184.57	2194284.37	Картометрический метод	2.50	—
1278	593181.88	2194266.31	Картометрический метод	2.50	—

ОПИСАНИЕ МЕСТОПОЛОЖЕНИЯ ГРАНИЦ
граница территориальной зоны "Зона застройки индивидуальными жилыми домами (Ж1)"
Новопластуновского сельского поселения Павловского района Краснодарского края
(наименование объекта, местоположение границ которого описано)

Сведения о местоположении границ объекта

1	2	3	4	5	6
1279	593178.10	2194243.86	Картометрический метод	2.50	—
1280	593172.75	2194206.50	Картометрический метод	2.50	—
1281	593209.41	2194200.10	Картометрический метод	2.50	—
1282	593245.21	2194194.70	Картометрический метод	2.50	—
1283	593292.74	2194187.03	Картометрический метод	2.50	—
1266	593312.81	2194184.08	Картометрический метод	2.50	—
1284	593281.46	2193980.53	Картометрический метод	2.50	—
1285	593285.34	2194007.32	Картометрический метод	2.50	—
1286	593297.85	2194091.17	Картометрический метод	2.50	—
1287	593304.36	2194130.93	Картометрический метод	2.50	—
1288	593307.76	2194153.59	Картометрический метод	2.50	—
1289	593262.35	2194161.49	Картометрический метод	2.50	—
1290	593235.55	2194166.34	Картометрический метод	2.50	—
1291	593167.70	2194175.50	Картометрический метод	2.50	—
1292	593155.05	2194084.83	Картометрический метод	2.50	—
1293	593150.94	2194056.54	Картометрический метод	2.50	—
1294	593147.70	2194035.98	Картометрический метод	2.50	—
1295	593142.75	2194001.67	Картометрический метод	2.50	—
1296	593165.25	2193999.58	Картометрический метод	2.50	—
1297	593165.14	2193998.33	Картометрический метод	2.50	—
1298	593186.84	2193995.13	Картометрический метод	2.50	—
1299	593211.83	2193991.44	Картометрический метод	2.50	—
1300	593228.32	2193989.01	Картометрический метод	2.50	—
1301	593232.97	2193988.10	Картометрический метод	2.50	—

ОПИСАНИЕ МЕСТОПОЛОЖЕНИЯ ГРАНИЦ
граница территориальной зоны "Зона застройки индивидуальными жилыми домами (Ж1)"
Новопластуновского сельского поселения Павловского района Краснодарского края
(наименование объекта, местоположение границ которого описано)

Сведения о местоположении границ объекта

1	2	3	4	5	6
1284	593281.46	2193980.53	Картометрический метод	2.50	—
1302	593769.10	2194353.96	Картометрический метод	2.50	—
1303	593773.51	2194398.75	Картометрический метод	2.50	—
1304	593777.82	2194442.50	Картометрический метод	2.50	—
1305	593780.57	2194483.22	Картометрический метод	2.50	—
1306	593782.32	2194514.48	Картометрический метод	2.50	—
1307	593733.58	2194536.12	Картометрический метод	2.50	—
1308	593703.95	2194535.11	Картометрический метод	2.50	—
1309	593668.52	2194508.36	Картометрический метод	2.50	—
1310	593663.50	2194489.71	Картометрический метод	2.50	—
1311	593649.94	2194492.74	Картометрический метод	2.50	—
1312	593613.11	2194452.82	Картометрический метод	2.50	—
1313	593602.36	2194441.25	Картометрический метод	2.50	—
1314	593599.85	2194435.17	Картометрический метод	2.50	—
1315	593593.39	2194401.20	Картометрический метод	2.50	—
1316	593590.23	2194378.33	Картометрический метод	2.50	—
1317	593625.45	2194373.59	Картометрический метод	2.50	—
1318	593646.91	2194370.75	Картометрический метод	2.50	—
1319	593681.36	2194366.37	Картометрический метод	2.50	—
1320	593697.07	2194364.47	Картометрический метод	2.50	—
1321	593736.86	2194358.78	Картометрический метод	2.50	—
1302	593769.10	2194353.96	Картометрический метод	2.50	—
1322	593630.13	2193414.20	Картометрический метод	2.50	—

ОПИСАНИЕ МЕСТОПОЛОЖЕНИЯ ГРАНИЦ
граница территориальной зоны "Зона застройки индивидуальными жилыми домами (Ж1)"
Новопластуновского сельского поселения Павловского района Краснодарского края
(наименование объекта, местоположение границ которого описано)

Сведения о местоположении границ объекта

1	2	3	4	5	6
1323	593633.81	2193440.63	Картометрический метод	2.50	—
1324	593638.65	2193471.53	Картометрический метод	2.50	—
1325	593642.29	2193495.23	Картометрический метод	2.50	—
1326	593644.86	2193512.33	Картометрический метод	2.50	—
1327	593648.19	2193537.44	Картометрический метод	2.50	—
1328	593651.58	2193563.72	Картометрический метод	2.50	—
1329	593654.57	2193586.85	Картометрический метод	2.50	—
1330	593659.83	2193627.61	Картометрический метод	2.50	—
1331	593647.03	2193629.49	Картометрический метод	2.50	—
1332	593612.45	2193634.58	Картометрический метод	2.50	—
1333	593568.65	2193641.46	Картометрический метод	2.50	—
1334	593533.49	2193646.51	Картометрический метод	2.50	—
1335	593481.59	2193654.99	Картометрический метод	2.50	—
1336	593478.98	2193640.72	Картометрический метод	2.50	—
1337	593473.02	2193601.45	Картометрический метод	2.50	—
1338	593468.85	2193572.34	Картометрический метод	2.50	—
1339	593466.53	2193556.30	Картометрический метод	2.50	—
1340	593461.76	2193523.59	Картометрический метод	2.50	—
1341	593457.13	2193494.33	Картометрический метод	2.50	—
1342	593454.09	2193474.35	Картометрический метод	2.50	—
1343	593440.66	2193390.18	Картометрический метод	2.50	—
1344	593476.81	2193384.60	Картометрический метод	2.50	—
1345	593503.99	2193380.44	Картометрический метод	2.50	—
1346	593532.29	2193376.05	Картометрический метод	2.50	—

ОПИСАНИЕ МЕСТОПОЛОЖЕНИЯ ГРАНИЦ
граница территориальной зоны "Зона застройки индивидуальными жилыми домами (Ж1)"
Новопластуновского сельского поселения Павловского района Краснодарского края
(наименование объекта, местоположение границ которого описано)

Сведения о местоположении границ объекта

1	2	3	4	5	6
1347	593567.62	2193370.33	Картометрический метод	2.50	—
1348	593593.08	2193366.18	Картометрический метод	2.50	—
1349	593621.57	2193361.40	Картометрический метод	2.50	—
1322	593630.13	2193414.20	Картометрический метод	2.50	—
1350	593418.72	2193451.00	Картометрический метод	2.50	—
1351	593422.63	2193477.14	Картометрический метод	2.50	—
1352	593424.81	2193491.95	Картометрический метод	2.50	—
1353	593428.24	2193518.31	Картометрический метод	2.50	—
1354	593429.83	2193528.84	Картометрический метод	2.50	—
1355	593434.70	2193562.90	Картометрический метод	2.50	—
1356	593439.28	2193590.81	Картометрический метод	2.50	—
1357	593443.41	2193618.94	Картометрический метод	2.50	—
1358	593442.57	2193619.05	Картометрический метод	2.50	—
1359	593419.78	2193622.06	Картометрический метод	2.50	—
1360	593419.86	2193622.82	Картометрический метод	2.50	—
1361	593423.22	2193663.18	Картометрический метод	2.50	—
1362	593377.24	2193670.35	Картометрический метод	2.50	—
1363	593350.02	2193674.50	Картометрический метод	2.50	—
1364	593328.58	2193677.45	Картометрический метод	2.50	—
1365	593321.86	2193642.96	Картометрический метод	2.50	—
1366	593316.00	2193612.89	Картометрический метод	2.50	—
1367	593314.95	2193607.48	Картометрический метод	2.50	—
1368	593283.29	2193612.60	Картометрический метод	2.50	—
1369	593258.60	2193616.60	Картометрический метод	2.50	—

ОПИСАНИЕ МЕСТОПОЛОЖЕНИЯ ГРАНИЦ
граница территориальной зоны "Зона застройки индивидуальными жилыми домами (Ж1)"
Новопластуновского сельского поселения Павловского района Краснодарского края
(наименование объекта, местоположение границ которого описано)

Сведения о местоположении границ объекта

1	2	3	4	5	6
1370	593253.79	2193583.70	Картометрический метод	2.50	—
1371	593249.26	2193554.17	Картометрический метод	2.50	—
1372	593245.76	2193530.14	Картометрический метод	2.50	—
1373	593244.11	2193519.27	Картометрический метод	2.50	—
1374	593298.27	2193510.89	Картометрический метод	2.50	—
1375	593294.07	2193483.02	Картометрический метод	2.50	—
1376	593239.71	2193491.41	Картометрический метод	2.50	—
1377	593236.23	2193469.16	Картометрический метод	2.50	—
1378	593232.38	2193443.19	Картометрический метод	2.50	—
1379	593229.37	2193422.45	Картометрический метод	2.50	—
1380	593318.54	2193408.53	Картометрический метод	2.50	—
1381	593410.60	2193394.82	Картометрический метод	2.50	—
1382	593413.60	2193416.12	Картометрический метод	2.50	—
1350	593418.72	2193451.00	Картометрический метод	2.50	—
1383	593665.71	2193659.11	Картометрический метод	2.50	—
1384	593677.96	2193724.68	Картометрический метод	2.50	—
1385	593687.33	2193800.28	Картометрический метод	2.50	—
1386	593636.79	2193806.87	Картометрический метод	2.50	—
1387	593598.54	2193811.84	Картометрический метод	2.50	—
1388	593568.60	2193815.72	Картометрический метод	2.50	—
1389	593538.53	2193819.93	Картометрический метод	2.50	—
1390	593506.93	2193824.65	Картометрический метод	2.50	—
1391	593503.39	2193799.76	Картометрический метод	2.50	—
1392	593491.25	2193719.53	Картометрический метод	2.50	—

ОПИСАНИЕ МЕСТОПОЛОЖЕНИЯ ГРАНИЦ
граница территориальной зоны "Зона застройки индивидуальными жилыми домами (Ж1)"
Новопластуновского сельского поселения Павловского района Краснодарского края
(наименование объекта, местоположение границ которого описано)

Сведения о местоположении границ объекта

1	2	3	4	5	6
1393	593487.65	2193685.63	Картометрический метод	2.50	—
1394	593544.64	2193676.38	Картометрический метод	2.50	—
1395	593577.26	2193671.80	Картометрический метод	2.50	—
1383	593665.71	2193659.11	Картометрический метод	2.50	—
1396	593454.91	2193689.07	Картометрический метод	2.50	—
1397	593461.00	2193727.84	Картометрический метод	2.50	—
1398	593465.16	2193760.62	Картометрический метод	2.50	—
1399	593470.51	2193798.15	Картометрический метод	2.50	—
1400	593475.62	2193829.58	Картометрический метод	2.50	—
1401	593417.52	2193838.73	Картометрический метод	2.50	—
1402	593403.52	2193840.50	Картометрический метод	2.50	—
1403	593383.37	2193843.10	Картометрический метод	2.50	—
1404	593365.17	2193845.64	Картометрический метод	2.50	—
1405	593347.55	2193847.88	Картометрический метод	2.50	—
1406	593344.49	2193822.77	Картометрический метод	2.50	—
1407	593343.50	2193814.66	Картометрический метод	2.50	—
1408	593324.25	2193818.37	Картометрический метод	2.50	—
1409	593324.94	2193823.39	Картометрический метод	2.50	—
1410	593324.26	2193824.83	Картометрический метод	2.50	—
1411	593323.20	2193825.51	Картометрический метод	2.50	—
1412	593321.84	2193825.64	Картометрический метод	2.50	—
1413	593321.80	2193825.24	Картометрический метод	2.50	—
1414	593319.18	2193825.48	Картометрический метод	2.50	—
1415	593317.59	2193824.35	Картометрический метод	2.50	—

ОПИСАНИЕ МЕСТОПОЛОЖЕНИЯ ГРАНИЦ
граница территориальной зоны "Зона застройки индивидуальными жилыми домами (Ж1)"
Новопластуновского сельского поселения Павловского района Краснодарского края
(наименование объекта, местоположение границ которого описано)

Сведения о местоположении границ объекта

1	2	3	4	5	6
1416	593289.46	2193826.17	Картометрический метод	2.50	—
1417	593285.31	2193795.73	Картометрический метод	2.50	—
1418	593284.57	2193790.28	Картометрический метод	2.50	—
1419	593281.60	2193769.26	Картометрический метод	2.50	—
1420	593280.07	2193758.32	Картометрический метод	2.50	—
1421	593277.95	2193742.54	Картометрический метод	2.50	—
1422	593306.32	2193740.86	Картометрический метод	2.50	—
1423	593309.87	2193740.65	Картометрический метод	2.50	—
1424	593331.00	2193738.51	Картометрический метод	2.50	—
1425	593343.08	2193737.15	Картометрический метод	2.50	—
1426	593347.06	2193757.92	Картометрический метод	2.50	—
1427	593353.81	2193756.50	Картометрический метод	2.50	—
1428	593369.44	2193753.20	Картометрический метод	2.50	—
1429	593370.71	2193752.93	Картометрический метод	2.50	—
1430	593369.08	2193747.57	Картометрический метод	2.50	—
1431	593365.85	2193702.56	Картометрический метод	2.50	—
1432	593412.17	2193695.46	Картометрический метод	2.50	—
1396	593454.91	2193689.07	Картометрический метод	2.50	—
1433	593272.86	2193922.74	Картометрический метод	2.50	—
1434	593277.25	2193952.87	Картометрический метод	2.50	—
1435	593274.51	2193953.33	Картометрический метод	2.50	—
1436	593268.99	2193953.30	Картометрический метод	2.50	—
1437	593262.57	2193953.96	Картометрический метод	2.50	—
1438	593256.22	2193952.25	Картометрический метод	2.50	—

ОПИСАНИЕ МЕСТОПОЛОЖЕНИЯ ГРАНИЦ
граница территориальной зоны "Зона застройки индивидуальными жилыми домами (Ж1)"
Новопластуновского сельского поселения Павловского района Краснодарского края
(наименование объекта, местоположение границ которого описано)

Сведения о местоположении границ объекта

1	2	3	4	5	6
1439	593254.85	2193944.83	Картометрический метод	2.50	—
1440	593245.73	2193946.49	Картометрический метод	2.50	—
1441	593246.01	2193948.07	Картометрический метод	2.50	—
1442	593240.20	2193949.21	Картометрический метод	2.50	—
1443	593236.58	2193928.35	Картометрический метод	2.50	—
1433	593272.86	2193922.74	Картометрический метод	2.50	—
1444	593244.11	2193519.27	Картометрический метод	2.50	—
1445	593242.78	2193510.87	Картометрический метод	2.50	—
1446	593241.85	2193504.95	Картометрический метод	2.50	—
1447	593239.71	2193491.41	Картометрический метод	2.50	—
1444	593244.11	2193519.27	Картометрический метод	2.50	—
1448	593480.42	2193859.11	Картометрический метод	2.50	—
1449	593483.87	2193879.01	Картометрический метод	2.50	—
1450	593486.93	2193903.55	Картометрический метод	2.50	—
1451	593490.91	2193928.24	Картометрический метод	2.50	—
1452	593495.29	2193957.60	Картометрический метод	2.50	—
1453	593497.64	2193974.26	Картометрический метод	2.50	—
1454	593500.21	2193991.94	Картометрический метод	2.50	—
1455	593503.01	2194011.18	Картометрический метод	2.50	—
1456	593505.45	2194028.08	Картометрический метод	2.50	—
1457	593512.11	2194073.14	Картометрический метод	2.50	—
1458	593519.82	2194122.21	Картометрический метод	2.50	—
1459	593458.88	2194131.46	Картометрический метод	2.50	—

ОПИСАНИЕ МЕСТОПОЛОЖЕНИЯ ГРАНИЦ
граница территориальной зоны "Зона застройки индивидуальными жилыми домами (Ж1)"
Новопластуновского сельского поселения Павловского района Краснодарского края
(наименование объекта, местоположение границ которого описано)

Сведения о местоположении границ объекта

1	2	3	4	5	6
1460	593431.37	2194135.43	Картометрический метод	2.50	—
1461	593413.54	2194138.01	Картометрический метод	2.50	—
1462	593377.88	2194143.37	Картометрический метод	2.50	—
1463	593338.86	2194148.70	Картометрический метод	2.50	—
1464	593332.92	2194108.57	Картометрический метод	2.50	—
1465	593328.79	2194081.41	Картометрический метод	2.50	—
1466	593324.97	2194054.34	Картометрический метод	2.50	—
1467	593322.01	2194035.15	Картометрический метод	2.50	—
1468	593319.12	2194016.89	Картометрический метод	2.50	—
1469	593316.37	2193998.64	Картометрический метод	2.50	—
1470	593313.45	2193980.17	Картометрический метод	2.50	—
1471	593309.54	2193954.99	Картометрический метод	2.50	—
1472	593305.47	2193929.28	Картометрический метод	2.50	—
1473	593359.86	2193923.01	Картометрический метод	2.50	—
1474	593367.30	2193922.18	Картометрический метод	2.50	—
1475	593358.71	2193882.86	Картометрический метод	2.50	—
1476	593357.39	2193877.26	Картометрический метод	2.50	—
1477	593378.66	2193874.01	Картометрический метод	2.50	—
1478	593404.35	2193870.75	Картометрический метод	2.50	—
1479	593439.92	2193866.25	Картометрический метод	2.50	—
1448	593480.42	2193859.11	Картометрический метод	2.50	—
1480	592155.40	2193354.07	Картометрический метод	2.50	—
1481	592160.37	2193393.61	Картометрический метод	2.50	—
1482	592162.61	2193413.20	Картометрический метод	2.50	—

ОПИСАНИЕ МЕСТОПОЛОЖЕНИЯ ГРАНИЦ
граница территориальной зоны "Зона застройки индивидуальными жилыми домами (Ж1)"
Новопластуновского сельского поселения Павловского района Краснодарского края
(наименование объекта, местоположение границ которого описано)

Сведения о местоположении границ объекта

1	2	3	4	5	6
1483	592165.48	2193435.76	Картометрический метод	2.50	—
1484	592177.33	2193506.08	Картометрический метод	2.50	—
1485	592183.49	2193545.31	Картометрический метод	2.50	—
1486	592134.40	2193552.88	Картометрический метод	2.50	—
1487	592095.12	2193558.74	Картометрический метод	2.50	—
1488	592046.65	2193565.60	Картометрический метод	2.50	—
1489	592002.43	2193571.92	Картометрический метод	2.50	—
1490	591992.64	2193508.80	Картометрический метод	2.50	—
1491	591989.92	2193483.91	Картометрический метод	2.50	—
1492	591986.95	2193457.30	Картометрический метод	2.50	—
1493	591984.42	2193431.91	Картометрический метод	2.50	—
1494	591982.16	2193410.19	Картометрический метод	2.50	—
1495	591978.01	2193369.35	Картометрический метод	2.50	—
1496	592037.82	2193360.89	Картометрический метод	2.50	—
1497	592040.79	2193385.53	Картометрический метод	2.50	—
1498	592064.49	2193382.53	Картометрический метод	2.50	—
1499	592063.30	2193374.99	Картометрический метод	2.50	—
1500	592062.77	2193371.63	Картометрический метод	2.50	—
1501	592057.93	2193341.07	Картометрический метод	2.50	—
1502	592150.67	2193323.40	Картометрический метод	2.50	—
1480	592155.40	2193354.07	Картометрический метод	2.50	—
1503	593887.74	2193650.04	Картометрический метод	2.50	—
1504	593891.27	2193702.17	Картометрический метод	2.50	—
1505	593894.83	2193776.46	Картометрический метод	2.50	—

ОПИСАНИЕ МЕСТОПОЛОЖЕНИЯ ГРАНИЦ
граница территориальной зоны "Зона застройки индивидуальными жилыми домами (Ж1)"
Новопластуновского сельского поселения Павловского района Краснодарского края
(наименование объекта, местоположение границ которого описано)

Сведения о местоположении границ объекта

1	2	3	4	5	6
1506	593866.62	2193779.82	Картометрический метод	2.50	—
1507	593863.10	2193703.58	Картометрический метод	2.50	—
1508	593843.35	2193704.57	Картометрический метод	2.50	—
1509	593851.87	2193652.83	Картометрический метод	2.50	—
1510	593876.66	2193650.90	Картометрический метод	2.50	—
1503	593887.74	2193650.04	Картометрический метод	2.50	—
1511	596463.45	2187815.57	Картометрический метод	2.50	—
1512	596480.71	2187815.97	Картометрический метод	2.50	—
1513	596493.74	2187816.86	Картометрический метод	2.50	—
1514	596499.79	2187817.63	Картометрический метод	2.50	—
1515	596671.78	2187840.91	Картометрический метод	2.50	—
1516	596667.39	2187860.68	Картометрический метод	2.50	—
1517	596617.29	2187943.12	Картометрический метод	2.50	—
1518	596604.52	2187958.27	Картометрический метод	2.50	—
1519	596610.22	2187958.95	Картометрический метод	2.50	—
1520	596601.30	2187970.49	Картометрический метод	2.50	—
1521	596599.43	2187974.01	Картометрический метод	2.50	—
1522	596594.36	2187973.46	Картометрический метод	2.50	—
1523	596565.45	2188016.66	Картометрический метод	2.50	—
1524	596543.88	2188051.61	Картометрический метод	2.50	—
1525	596536.68	2188067.60	Картометрический метод	2.50	—
1526	596532.68	2188090.69	Картометрический метод	2.50	—
1527	596498.41	2188126.88	Картометрический метод	2.50	—
1528	596497.86	2188251.64	Картометрический метод	2.50	—

ОПИСАНИЕ МЕСТОПОЛОЖЕНИЯ ГРАНИЦ
граница территориальной зоны "Зона застройки индивидуальными жилыми домами (Ж1)"
Новопластуновского сельского поселения Павловского района Краснодарского края
(наименование объекта, местоположение границ которого описано)

Сведения о местоположении границ объекта

1	2	3	4	5	6
1529	596501.69	2188287.53	Картометрический метод	2.50	—
1530	596503.66	2188316.07	Картометрический метод	2.50	—
1531	596502.79	2188332.00	Картометрический метод	2.50	—
1532	596524.30	2188332.20	Картометрический метод	2.50	—
1533	596523.54	2188342.95	Картометрический метод	2.50	—
1534	596502.16	2188343.37	Картометрический метод	2.50	—
1535	596492.45	2188520.43	Картометрический метод	2.50	—
1536	596491.28	2188534.38	Картометрический метод	2.50	—
1537	596478.44	2188587.08	Картометрический метод	2.50	—
1538	596476.15	2188603.92	Картометрический метод	2.50	—
1539	596476.30	2188621.06	Картометрический метод	2.50	—
1540	596499.75	2188659.52	Картометрический метод	2.50	—
1541	596508.83	2188691.10	Картометрический метод	2.50	—
1542	596511.80	2188704.15	Картометрический метод	2.50	—
1543	596511.80	2188756.01	Картометрический метод	2.50	—
1544	596496.45	2188909.52	Картометрический метод	2.50	—
1545	596484.79	2188964.25	Картометрический метод	2.50	—
1546	596467.04	2189035.99	Картометрический метод	2.50	—
1547	596460.82	2189101.87	Картометрический метод	2.50	—
1548	596458.75	2189174.84	Картометрический метод	2.50	—
1549	596455.19	2189262.40	Картометрический метод	2.50	—
1550	596447.18	2189300.12	Картометрический метод	2.50	—
1551	596454.31	2189356.96	Картометрический метод	2.50	—
1552	596473.58	2189401.27	Картометрический метод	2.50	—

ОПИСАНИЕ МЕСТОПОЛОЖЕНИЯ ГРАНИЦ
граница территориальной зоны "Зона застройки индивидуальными жилыми домами (Ж1)"
Новопластуновского сельского поселения Павловского района Краснодарского края
(наименование объекта, местоположение границ которого описано)

Сведения о местоположении границ объекта

1	2	3	4	5	6
1553	596528.04	2189458.90	Картометрический метод	2.50	—
1554	596562.10	2189527.12	Картометрический метод	2.50	—
1555	596574.37	2189541.24	Картометрический метод	2.50	—
1556	596486.36	2189508.80	Картометрический метод	2.50	—
1557	596380.17	2189490.32	Картометрический метод	2.50	—
1558	596369.42	2189257.91	Картометрический метод	2.50	—
1559	596370.94	2189221.58	Картометрический метод	2.50	—
1560	596371.52	2189190.11	Картометрический метод	2.50	—
1561	596371.70	2189177.90	Картометрический метод	2.50	—
1562	596371.71	2189171.34	Картометрический метод	2.50	—
1563	596371.21	2189149.52	Картометрический метод	2.50	—
1564	596370.64	2189124.83	Картометрический метод	2.50	—
1565	596367.58	2189088.46	Картометрический метод	2.50	—
1566	596365.88	2189067.28	Картометрический метод	2.50	—
1567	596366.40	2189024.33	Картометрический метод	2.50	—
1568	596365.68	2188989.38	Картометрический метод	2.50	—
1569	596366.71	2188961.17	Картометрический метод	2.50	—
1570	596367.04	2188922.59	Картометрический метод	2.50	—
1571	596364.96	2188883.77	Картометрический метод	2.50	—
1572	596363.90	2188840.85	Картометрический метод	2.50	—
1573	596363.73	2188825.72	Картометрический метод	2.50	—
1574	596361.87	2188724.71	Картометрический метод	2.50	—
1575	596360.11	2188667.24	Картометрический метод	2.50	—
1576	596358.65	2188629.36	Картометрический метод	2.50	—

ОПИСАНИЕ МЕСТОПОЛОЖЕНИЯ ГРАНИЦ
граница территориальной зоны "Зона застройки индивидуальными жилыми домами (Ж1)"
Новопластуновского сельского поселения Павловского района Краснодарского края
(наименование объекта, местоположение границ которого описано)

Сведения о местоположении границ объекта

1	2	3	4	5	6
1577	596357.72	2188610.00	Картометрический метод	2.50	—
1578	596356.69	2188592.91	Картометрический метод	2.50	—
1579	596353.73	2188532.71	Картометрический метод	2.50	—
1580	596353.01	2188519.86	Картометрический метод	2.50	—
1581	596344.24	2188344.75	Картометрический метод	2.50	—
1582	596343.26	2188330.66	Картометрический метод	2.50	—
1583	596342.65	2188312.42	Картометрический метод	2.50	—
1584	596343.27	2188277.52	Картометрический метод	2.50	—
1585	596344.51	2188242.45	Картометрический метод	2.50	—
1586	596345.16	2188218.55	Картометрический метод	2.50	—
1587	596345.66	2188195.82	Картометрический метод	2.50	—
1588	596357.35	2188161.93	Картометрический метод	2.50	—
1589	596391.12	2188069.83	Картометрический метод	2.50	—
1590	596399.29	2188045.76	Картометрический метод	2.50	—
1591	596404.09	2188027.29	Картометрический метод	2.50	—
1592	596413.97	2187999.94	Картометрический метод	2.50	—
1593	596426.43	2187954.37	Картометрический метод	2.50	—
1594	596430.20	2187936.88	Картометрический метод	2.50	—
1595	596433.53	2187921.23	Картометрический метод	2.50	—
1596	596459.14	2187837.88	Картометрический метод	2.50	—
1511	596463.45	2187815.57	Картометрический метод	2.50	—
1597	596249.84	2187761.57	Картометрический метод	2.50	—
1598	596422.77	2187814.63	Картометрический метод	2.50	—
1599	596441.69	2187815.06	Картометрический метод	2.50	—

ОПИСАНИЕ МЕСТОПОЛОЖЕНИЯ ГРАНИЦ
граница территориальной зоны "Зона застройки индивидуальными жилыми домами (Ж1)"
Новопластуновского сельского поселения Павловского района Краснодарского края
(наименование объекта, местоположение границ которого описано)

Сведения о местоположении границ объекта

1	2	3	4	5	6
1600	596383.97	2188011.48	Картометрический метод	2.50	—
1601	596363.62	2188080.74	Картометрический метод	2.50	—
1602	596334.20	2188161.35	Картометрический метод	2.50	—
1603	596326.76	2188185.61	Картометрический метод	2.50	—
1604	596316.76	2188236.76	Картометрический метод	2.50	—
1605	596314.71	2188270.20	Картометрический метод	2.50	—
1606	596316.28	2188352.82	Картометрический метод	2.50	—
1607	596315.42	2188353.56	Картометрический метод	2.50	—
1608	596247.31	2188350.15	Картометрический метод	2.50	—
1609	596181.49	2188344.74	Картометрический метод	2.50	—
1610	596117.74	2188342.75	Картометрический метод	2.50	—
1611	596057.13	2188339.90	Картометрический метод	2.50	—
1612	596047.57	2188146.19	Картометрический метод	2.50	—
1613	596072.77	2188098.15	Картометрический метод	2.50	—
1614	596103.12	2188025.61	Картометрический метод	2.50	—
1615	596089.61	2187925.20	Картометрический метод	2.50	—
1616	596248.69	2187764.11	Картометрический метод	2.50	—
1597	596249.84	2187761.57	Картометрический метод	2.50	—
1617	596091.43	2189218.02	Картометрический метод	2.50	—
1618	596349.11	2189224.68	Картометрический метод	2.50	—
1619	596348.74	2189267.15	Картометрический метод	2.50	—
1620	596351.88	2189485.40	Картометрический метод	2.50	—
1621	596092.61	2189401.06	Картометрический метод	2.50	—
1622	596088.68	2189344.64	Картометрический метод	2.50	—

ОПИСАНИЕ МЕСТОПОЛОЖЕНИЯ ГРАНИЦ
граница территориальной зоны "Зона застройки индивидуальными жилыми домами (Ж1)"
Новопластуновского сельского поселения Павловского района Краснодарского края
(наименование объекта, местоположение границ которого описано)

Сведения о местоположении границ объекта

1	2	3	4	5	6
1623	596087.28	2189302.12	Картометрический метод	2.50	—
1617	596091.43	2189218.02	Картометрический метод	2.50	—
1624	596059.42	2188370.65	Картометрический метод	2.50	—
1625	596156.25	2188375.90	Картометрический метод	2.50	—
1626	596319.90	2188383.66	Картометрический метод	2.50	—
1627	596322.60	2188405.48	Картометрический метод	2.50	—
1628	596326.45	2188455.95	Картометрический метод	2.50	—
1629	596329.87	2188506.89	Картометрический метод	2.50	—
1630	596333.06	2188547.76	Картометрический метод	2.50	—
1631	596311.67	2188548.23	Картометрический метод	2.50	—
1632	596228.50	2188549.69	Картометрический метод	2.50	—
1633	596225.60	2188549.94	Картометрический метод	2.50	—
1634	596071.70	2188554.56	Картометрический метод	2.50	—
1635	596069.01	2188520.67	Картометрический метод	2.50	—
1636	596067.87	2188503.52	Картометрический метод	2.50	—
1637	596066.98	2188482.35	Картометрический метод	2.50	—
1638	596065.20	2188459.75	Картометрический метод	2.50	—
1639	596060.78	2188416.18	Картометрический метод	2.50	—
1640	596059.86	2188384.82	Картометрический метод	2.50	—
1624	596059.42	2188370.65	Картометрический метод	2.50	—
1641	596108.57	2189068.72	Картометрический метод	2.50	—
1642	596155.12	2189071.93	Картометрический метод	2.50	—
1643	596187.53	2189073.55	Картометрический метод	2.50	—

ОПИСАНИЕ МЕСТОПОЛОЖЕНИЯ ГРАНИЦ
граница территориальной зоны "Зона застройки индивидуальными жилыми домами (Ж1)"
Новопластуновского сельского поселения Павловского района Краснодарского края
(наименование объекта, местоположение границ которого описано)

Сведения о местоположении границ объекта

1	2	3	4	5	6
1644	596225.69	2189073.82	Картометрический метод	2.50	—
1645	596350.82	2189073.62	Картометрический метод	2.50	—
1646	596352.98	2189202.45	Картометрический метод	2.50	—
1647	596155.85	2189197.36	Картометрический метод	2.50	—
1648	596092.61	2189194.18	Картометрический метод	2.50	—
1649	596093.31	2189109.18	Картометрический метод	2.50	—
1650	596093.68	2189084.10	Картометрический метод	2.50	—
1651	596107.77	2189083.98	Картометрический метод	2.50	—
1641	596108.57	2189068.72	Картометрический метод	2.50	—
1652	596233.25	2198394.54	Картометрический метод	2.50	—
1653	596222.59	2198416.21	Картометрический метод	2.50	—
1654	596186.86	2198395.00	Картометрический метод	2.50	—
1655	596178.68	2198409.68	Картометрический метод	2.50	—
1656	596160.04	2198442.75	Картометрический метод	2.50	—
1657	596190.08	2198456.88	Картометрический метод	2.50	—
1658	596196.51	2198494.50	Картометрический метод	2.50	—
1659	596189.86	2198507.37	Картометрический метод	2.50	—
1660	596194.67	2198528.11	Картометрический метод	2.50	—
1661	596218.24	2198543.60	Картометрический метод	2.50	—
1662	596218.83	2198573.19	Картометрический метод	2.50	—
1663	596195.01	2198666.49	Картометрический метод	2.50	—
1664	596193.96	2198687.68	Картометрический метод	2.50	—
1665	596176.81	2198723.58	Картометрический метод	2.50	—
1666	596165.09	2198798.85	Картометрический метод	2.50	—

ОПИСАНИЕ МЕСТОПОЛОЖЕНИЯ ГРАНИЦ
граница территориальной зоны "Зона застройки индивидуальными жилыми домами (Ж1)"
Новопластуновского сельского поселения Павловского района Краснодарского края
(наименование объекта, местоположение границ которого описано)

Сведения о местоположении границ объекта

1	2	3	4	5	6
1667	596168.16	2198895.62	Картометрический метод	2.50	—
1668	596112.75	2199025.04	Картометрический метод	2.50	—
1669	596148.38	2199042.33	Картометрический метод	2.50	—
1670	596136.28	2199073.01	Картометрический метод	2.50	—
1671	596172.33	2199087.85	Картометрический метод	2.50	—
1672	596164.80	2199106.48	Картометрический метод	2.50	—
1673	596159.23	2199144.38	Картометрический метод	2.50	—
1674	596153.57	2199160.23	Картометрический метод	2.50	—
1675	596274.95	2199206.99	Картометрический метод	2.50	—
1676	596271.27	2199224.36	Картометрический метод	2.50	—
1677	596270.39	2199228.49	Картометрический метод	2.50	—
1678	596261.12	2199242.13	Картометрический метод	2.50	—
1679	596254.17	2199261.51	Картометрический метод	2.50	—
1680	596239.58	2199255.98	Картометрический метод	2.50	—
1681	596223.84	2199277.70	Картометрический метод	2.50	—
1682	596224.20	2199277.84	Картометрический метод	2.50	—
1683	596207.23	2199297.76	Картометрический метод	2.50	—
1684	596115.91	2199353.21	Картометрический метод	2.50	—
1685	596112.08	2199373.86	Картометрический метод	2.50	—
1686	596108.43	2199388.49	Картометрический метод	2.50	—
1687	596091.01	2199423.15	Картометрический метод	2.50	—
1688	596107.91	2199428.75	Картометрический метод	2.50	—
1689	596102.12	2199452.58	Картометрический метод	2.50	—
1690	596062.23	2199440.06	Картометрический метод	2.50	—

ОПИСАНИЕ МЕСТОПОЛОЖЕНИЯ ГРАНИЦ
граница территориальной зоны "Зона застройки индивидуальными жилыми домами (Ж1)"
Новопластуновского сельского поселения Павловского района Краснодарского края
(наименование объекта, местоположение границ которого описано)

Сведения о местоположении границ объекта

1	2	3	4	5	6
1691	596052.24	2199462.06	Картометрический метод	2.50	—
1692	596036.46	2199492.45	Картометрический метод	2.50	—
1693	596027.23	2199524.05	Картометрический метод	2.50	—
1694	596038.62	2199527.41	Картометрический метод	2.50	—
1695	596033.73	2199552.54	Картометрический метод	2.50	—
1696	596028.64	2199588.30	Картометрический метод	2.50	—
1697	596045.97	2199592.55	Картометрический метод	2.50	—
1698	596042.31	2199616.30	Картометрический метод	2.50	—
1699	596015.57	2199609.08	Картометрический метод	2.50	—
1700	596013.09	2199627.64	Картометрический метод	2.50	—
1701	596007.95	2199656.32	Картометрический метод	2.50	—
1702	596007.45	2199665.76	Картометрический метод	2.50	—
1703	596001.86	2199699.17	Картометрический метод	2.50	—
1704	595999.43	2199713.61	Картометрический метод	2.50	—
1705	595993.96	2199767.32	Картометрический метод	2.50	—
1706	595990.18	2199799.25	Картометрический метод	2.50	—
1707	595997.49	2199800.77	Картометрический метод	2.50	—
1708	595993.55	2199837.58	Картометрический метод	2.50	—
1709	596005.14	2199929.72	Картометрический метод	2.50	—
1710	596002.20	2199948.48	Картометрический метод	2.50	—
1711	595937.45	2199935.48	Картометрический метод	2.50	—
1712	595933.73	2199959.30	Картометрический метод	2.50	—
1713	595928.77	2199980.71	Картометрический метод	2.50	—
1714	595927.15	2200086.60	Картометрический метод	2.50	—

ОПИСАНИЕ МЕСТОПОЛОЖЕНИЯ ГРАНИЦ
граница территориальной зоны "Зона застройки индивидуальными жилыми домами (Ж1)"
Новопластуновского сельского поселения Павловского района Краснодарского края
(наименование объекта, местоположение границ которого описано)

Сведения о местоположении границ объекта

1	2	3	4	5	6
1715	595903.30	2200207.75	Картометрический метод	2.50	—
1716	595898.59	2200206.67	Картометрический метод	2.50	—
1717	595771.91	2200177.63	Картометрический метод	2.50	—
1718	595801.72	2199995.59	Картометрический метод	2.50	—
1719	595812.91	2199931.77	Картометрический метод	2.50	—
1720	595817.62	2199909.53	Картометрический метод	2.50	—
1721	595824.90	2199868.12	Картометрический метод	2.50	—
1722	595818.97	2199866.97	Картометрический метод	2.50	—
1723	595828.46	2199796.01	Картометрический метод	2.50	—
1724	595833.21	2199758.08	Картометрический метод	2.50	—
1725	595838.73	2199730.54	Картометрический метод	2.50	—
1726	595845.41	2199732.05	Картометрический метод	2.50	—
1727	595854.58	2199682.59	Картометрический метод	2.50	—
1728	595845.36	2199680.73	Картометрический метод	2.50	—
1729	595849.03	2199660.65	Картометрический метод	2.50	—
1730	595855.20	2199621.24	Картометрический метод	2.50	—
1731	595865.41	2199624.21	Картометрический метод	2.50	—
1732	595867.09	2199615.14	Картометрический метод	2.50	—
1733	595879.97	2199549.38	Картометрический метод	2.50	—
1734	595886.13	2199511.24	Картометрический метод	2.50	—
1735	595891.16	2199483.49	Картометрический метод	2.50	—
1736	595899.45	2199446.99	Картометрический метод	2.50	—
1737	595906.48	2199418.63	Картометрический метод	2.50	—
1738	595916.22	2199372.73	Картометрический метод	2.50	—

ОПИСАНИЕ МЕСТОПОЛОЖЕНИЯ ГРАНИЦ
граница территориальной зоны "Зона застройки индивидуальными жилыми домами (Ж1)"
Новопластуновского сельского поселения Павловского района Краснодарского края
(наименование объекта, местоположение границ которого описано)

Сведения о местоположении границ объекта

1	2	3	4	5	6
1739	595922.45	2199341.54	Картометрический метод	2.50	—
1740	595911.74	2199338.68	Картометрический метод	2.50	—
1741	595915.83	2199315.00	Картометрический метод	2.50	—
1742	595920.70	2199290.57	Картометрический метод	2.50	—
1743	595931.91	2199294.17	Картометрический метод	2.50	—
1744	595944.32	2199232.01	Картометрический метод	2.50	—
1745	595964.99	2199130.28	Картометрический метод	2.50	—
1746	595985.15	2199037.58	Картометрический метод	2.50	—
1747	595990.08	2199012.86	Картометрический метод	2.50	—
1748	596004.58	2198936.84	Картометрический метод	2.50	—
1749	596012.12	2198904.07	Картометрический метод	2.50	—
1750	596023.51	2198845.61	Картометрический метод	2.50	—
1751	596027.70	2198822.66	Картометрический метод	2.50	—
1752	596034.13	2198785.20	Картометрический метод	2.50	—
1753	596047.12	2198716.54	Картометрический метод	2.50	—
1754	596050.12	2198699.78	Картометрический метод	2.50	—
1755	596055.00	2198674.34	Картометрический метод	2.50	—
1756	596060.23	2198645.61	Картометрический метод	2.50	—
1757	596065.77	2198617.62	Картометрический метод	2.50	—
1758	596070.11	2198592.59	Картометрический метод	2.50	—
1759	596076.68	2198561.55	Картометрический метод	2.50	—
1760	596085.67	2198510.95	Картометрический метод	2.50	—
1761	596077.72	2198506.39	Картометрический метод	2.50	—
1762	596083.86	2198473.56	Картометрический метод	2.50	—

ОПИСАНИЕ МЕСТОПОЛОЖЕНИЯ ГРАНИЦ
граница территориальной зоны "Зона застройки индивидуальными жилыми домами (Ж1)"
Новопластуновского сельского поселения Павловского района Краснодарского края
(наименование объекта, местоположение границ которого описано)

Сведения о местоположении границ объекта

1	2	3	4	5	6
1763	596090.40	2198442.73	Картометрический метод	2.50	—
1764	596094.33	2198413.93	Картометрический метод	2.50	—
1765	596102.13	2198418.24	Картометрический метод	2.50	—
1766	596104.08	2198407.26	Картометрический метод	2.50	—
1767	596109.28	2198372.55	Картометрический метод	2.50	—
1768	596113.74	2198353.19	Картометрический метод	2.50	—
1769	596122.53	2198333.00	Картометрический метод	2.50	—
1770	596142.60	2198297.49	Картометрический метод	2.50	—
1771	596182.71	2198319.72	Картометрический метод	2.50	—
1772	596169.92	2198342.48	Картометрический метод	2.50	—
1773	596195.33	2198356.76	Картометрический метод	2.50	—
1774	596182.83	2198364.15	Картометрический метод	2.50	—
1652	596233.25	2198394.54	Картометрический метод	2.50	—
1775	596696.38	2196740.46	Картометрический метод	2.50	—
1776	596610.78	2196827.17	Картометрический метод	2.50	—
1777	596587.09	2196849.40	Картометрический метод	2.50	—
1778	596568.37	2196871.92	Картометрический метод	2.50	—
1779	596467.12	2196981.40	Картометрический метод	2.50	—
1780	596452.57	2196968.70	Картометрический метод	2.50	—
1781	596428.69	2196949.75	Картометрический метод	2.50	—
1782	596414.76	2196995.69	Картометрический метод	2.50	—
1783	596420.63	2197051.81	Картометрический метод	2.50	—
1784	596423.01	2197076.73	Картометрический метод	2.50	—
1785	596436.45	2197196.43	Картометрический метод	2.50	—

ОПИСАНИЕ МЕСТОПОЛОЖЕНИЯ ГРАНИЦ
граница территориальной зоны "Зона застройки индивидуальными жилыми домами (Ж1)"
Новопластуновского сельского поселения Павловского района Краснодарского края
(наименование объекта, местоположение границ которого описано)

Сведения о местоположении границ объекта

1	2	3	4	5	6
1786	596429.49	2197210.86	Картометрический метод	2.50	—
1787	596347.68	2197392.64	Картометрический метод	2.50	—
1788	596337.48	2197417.84	Картометрический метод	2.50	—
1789	596310.56	2197477.23	Картометрический метод	2.50	—
1790	596303.40	2197503.70	Картометрический метод	2.50	—
1791	596298.57	2197521.55	Картометрический метод	2.50	—
1792	596291.00	2197539.89	Картометрический метод	2.50	—
1793	596285.57	2197564.81	Картометрический метод	2.50	—
1794	596387.46	2197604.17	Картометрический метод	2.50	—
1795	596355.67	2197730.41	Картометрический метод	2.50	—
1796	596339.63	2197753.89	Картометрический метод	2.50	—
1797	596330.86	2197778.86	Картометрический метод	2.50	—
1798	596323.57	2197800.09	Картометрический метод	2.50	—
1799	596219.14	2197758.27	Картометрический метод	2.50	—
1800	596223.78	2197738.69	Картометрический метод	2.50	—
1801	596133.60	2197707.85	Картометрический метод	2.50	—
1802	596097.89	2197695.63	Картометрический метод	2.50	—
1803	596089.34	2197692.37	Картометрический метод	2.50	—
1804	596096.49	2197664.63	Картометрический метод	2.50	—
1805	596105.67	2197607.37	Картометрический метод	2.50	—
1806	596111.87	2197570.09	Картометрический метод	2.50	—
1807	596118.79	2197528.61	Картометрический метод	2.50	—
1808	596121.97	2197506.44	Картометрический метод	2.50	—
1809	596124.89	2197489.49	Картометрический метод	2.50	—

ОПИСАНИЕ МЕСТОПОЛОЖЕНИЯ ГРАНИЦ
граница территориальной зоны "Зона застройки индивидуальными жилыми домами (Ж1)"
Новопластуновского сельского поселения Павловского района Краснодарского края
(наименование объекта, местоположение границ которого описано)

Сведения о местоположении границ объекта

1	2	3	4	5	6
1810	596127.83	2197470.63	Картометрический метод	2.50	—
1811	596130.86	2197450.97	Картометрический метод	2.50	—
1812	596134.63	2197430.02	Картометрический метод	2.50	—
1813	596140.18	2197394.06	Картометрический метод	2.50	—
1814	596133.51	2197390.80	Картометрический метод	2.50	—
1815	596137.66	2197367.97	Картометрический метод	2.50	—
1816	596143.77	2197370.79	Картометрический метод	2.50	—
1817	596145.20	2197361.54	Картометрический метод	2.50	—
1818	596150.98	2197331.81	Картометрический метод	2.50	—
1819	596155.26	2197310.34	Картометрический метод	2.50	—
1820	596170.00	2197208.09	Картометрический метод	2.50	—
1821	596173.83	2197183.58	Картометрический метод	2.50	—
1822	596200.13	2197010.24	Картометрический метод	2.50	—
1823	596203.18	2196987.16	Картометрический метод	2.50	—
1824	596212.24	2196930.95	Картометрический метод	2.50	—
1825	596223.23	2196906.61	Картометрический метод	2.50	—
1826	596227.58	2196895.22	Картометрический метод	2.50	—
1827	596242.95	2196873.21	Картометрический метод	2.50	—
1828	596275.48	2196828.10	Картометрический метод	2.50	—
1829	596280.79	2196821.01	Картометрический метод	2.50	—
1830	596287.39	2196812.22	Картометрический метод	2.50	—
1831	596291.68	2196806.49	Картометрический метод	2.50	—
1832	596315.71	2196772.42	Картометрический метод	2.50	—
1833	596320.06	2196766.82	Картометрический метод	2.50	—

ОПИСАНИЕ МЕСТОПОЛОЖЕНИЯ ГРАНИЦ
граница территориальной зоны "Зона застройки индивидуальными жилыми домами (Ж1)"
Новопластуновского сельского поселения Павловского района Краснодарского края
(наименование объекта, местоположение границ которого описано)

Сведения о местоположении границ объекта

1	2	3	4	5	6
1834	596328.98	2196754.26	Картометрический метод	2.50	—
1835	596339.34	2196740.41	Картометрический метод	2.50	—
1836	596366.12	2196762.09	Картометрический метод	2.50	—
1837	596399.88	2196789.31	Картометрический метод	2.50	—
1838	596427.75	2196814.55	Картометрический метод	2.50	—
1839	596445.41	2196788.81	Картометрический метод	2.50	—
1840	596460.44	2196765.39	Картометрический метод	2.50	—
1841	596494.63	2196712.85	Картометрический метод	2.50	—
1842	596491.33	2196710.44	Картометрический метод	2.50	—
1843	596515.36	2196683.69	Картометрический метод	2.50	—
1844	596541.12	2196655.02	Картометрический метод	2.50	—
1845	596564.19	2196625.74	Картометрический метод	2.50	—
1846	596682.78	2196728.66	Картометрический метод	2.50	—
1775	596696.38	2196740.46	Картометрический метод	2.50	—
1847	597290.40	2195643.59	Картометрический метод	2.50	—
1848	597272.27	2195689.57	Картометрический метод	2.50	—
1849	597254.30	2195731.97	Картометрический метод	2.50	—
1850	597237.86	2195764.82	Картометрический метод	2.50	—
1851	597226.32	2195785.03	Картометрический метод	2.50	—
1852	597213.99	2195804.78	Картометрический метод	2.50	—
1853	597203.22	2195821.22	Картометрический метод	2.50	—
1854	597125.87	2195948.78	Картометрический метод	2.50	—
1855	597141.08	2195960.88	Картометрический метод	2.50	—
1856	597074.71	2196048.97	Картометрический метод	2.50	—

ОПИСАНИЕ МЕСТОПОЛОЖЕНИЯ ГРАНИЦ
граница территориальной зоны "Зона застройки индивидуальными жилыми домами (Ж1)"
Новопластуновского сельского поселения Павловского района Краснодарского края
(наименование объекта, местоположение границ которого описано)

Сведения о местоположении границ объекта

1	2	3	4	5	6
1857	597092.69	2196064.63	Картометрический метод	2.50	—
1858	597070.00	2196089.92	Картометрический метод	2.50	—
1859	597130.98	2196138.68	Картометрический метод	2.50	—
1860	597121.30	2196147.84	Картометрический метод	2.50	—
1861	597044.51	2196089.07	Картометрический метод	2.50	—
1862	596997.52	2196151.44	Картометрический метод	2.50	—
1863	596983.77	2196168.52	Картометрический метод	2.50	—
1864	596967.52	2196188.75	Картометрический метод	2.50	—
1865	596950.13	2196200.88	Картометрический метод	2.50	—
1866	596934.10	2196211.87	Картометрический метод	2.50	—
1867	596915.81	2196222.33	Картометрический метод	2.50	—
1868	596895.58	2196231.12	Картометрический метод	2.50	—
1869	596872.88	2196247.72	Картометрический метод	2.50	—
1870	596856.47	2196259.62	Картометрический метод	2.50	—
1871	596847.36	2196321.88	Картометрический метод	2.50	—
1872	596841.53	2196334.08	Картометрический метод	2.50	—
1873	596831.79	2196344.16	Картометрический метод	2.50	—
1874	596850.99	2196361.40	Картометрический метод	2.50	—
1875	596842.17	2196373.83	Картометрический метод	2.50	—
1876	596765.09	2196489.05	Картометрический метод	2.50	—
1877	596810.40	2196526.52	Картометрический метод	2.50	—
1878	596801.71	2196547.75	Картометрический метод	2.50	—
1879	596753.82	2196505.90	Картометрический метод	2.50	—
1880	596734.39	2196534.95	Картометрический метод	2.50	—

ОПИСАНИЕ МЕСТОПОЛОЖЕНИЯ ГРАНИЦ
граница территориальной зоны "Зона застройки индивидуальными жилыми домами (Ж1)"
Новопластуновского сельского поселения Павловского района Краснодарского края
(наименование объекта, местоположение границ которого описано)

Сведения о местоположении границ объекта

1	2	3	4	5	6
1881	596709.39	2196570.27	Картометрический метод	2.50	—
1882	596766.91	2196619.92	Картометрический метод	2.50	—
1883	596751.61	2196637.87	Картометрический метод	2.50	—
1884	596764.06	2196652.68	Картометрический метод	2.50	—
1885	596765.76	2196654.21	Картометрический метод	2.50	—
1886	596756.12	2196674.37	Картометрический метод	2.50	—
1887	596701.14	2196735.64	Картометрический метод	2.50	—
1888	596700.22	2196736.57	Картометрический метод	2.50	—
1889	596697.84	2196734.30	Картометрический метод	2.50	—
1890	596688.32	2196725.87	Картометрический метод	2.50	—
1891	596668.55	2196708.36	Картометрический метод	2.50	—
1892	596648.42	2196690.22	Картометрический метод	2.50	—
1893	596654.69	2196683.77	Картометрический метод	2.50	—
1894	596586.06	2196623.85	Картометрический метод	2.50	—
1895	596589.96	2196619.38	Картометрический метод	2.50	—
1896	596595.86	2196612.45	Картометрический метод	2.50	—
1897	596605.66	2196600.81	Картометрический метод	2.50	—
1898	596623.71	2196579.43	Картометрический метод	2.50	—
1899	596592.20	2196549.87	Картометрический метод	2.50	—
1900	596554.02	2196594.70	Картометрический метод	2.50	—
1901	596571.50	2196610.19	Картометрический метод	2.50	—
1902	596516.97	2196561.87	Картометрический метод	2.50	—
1903	596543.72	2196525.89	Картометрический метод	2.50	—
1904	596513.24	2196506.92	Картометрический метод	2.50	—

ОПИСАНИЕ МЕСТОПОЛОЖЕНИЯ ГРАНИЦ
граница территориальной зоны "Зона застройки индивидуальными жилыми домами (Ж1)"
Новопластуновского сельского поселения Павловского района Краснодарского края
(наименование объекта, местоположение границ которого описано)

Сведения о местоположении границ объекта

1	2	3	4	5	6
1905	596529.02	2196481.64	Картометрический метод	2.50	—
1906	596544.27	2196459.72	Картометрический метод	2.50	—
1907	596557.10	2196438.88	Картометрический метод	2.50	—
1908	596568.94	2196420.58	Картометрический метод	2.50	—
1909	596580.62	2196400.54	Картометрический метод	2.50	—
1910	596597.08	2196372.46	Картометрический метод	2.50	—
1911	596607.92	2196354.72	Картометрический метод	2.50	—
1912	596618.86	2196336.22	Картометрический метод	2.50	—
1913	596626.07	2196323.58	Картометрический метод	2.50	—
1914	596632.50	2196312.28	Картометрический метод	2.50	—
1915	596644.99	2196289.92	Картометрический метод	2.50	—
1916	596658.71	2196265.03	Картометрический метод	2.50	—
1917	596669.31	2196246.03	Картометрический метод	2.50	—
1918	596675.74	2196234.40	Картометрический метод	2.50	—
1919	596686.87	2196215.95	Картометрический метод	2.50	—
1920	596692.37	2196206.07	Картометрический метод	2.50	—
1921	596699.81	2196194.02	Картометрический метод	2.50	—
1922	596718.57	2196162.30	Картометрический метод	2.50	—
1923	596728.00	2196146.23	Картометрический метод	2.50	—
1924	596735.13	2196132.75	Картометрический метод	2.50	—
1925	596748.38	2196109.28	Картометрический метод	2.50	—
1926	596757.91	2196092.64	Картометрический метод	2.50	—
1927	596767.93	2196074.88	Картометрический метод	2.50	—
1928	596775.63	2196061.33	Картометрический метод	2.50	—

ОПИСАНИЕ МЕСТОПОЛОЖЕНИЯ ГРАНИЦ
граница территориальной зоны "Зона застройки индивидуальными жилыми домами (Ж1)"
Новопластуновского сельского поселения Павловского района Краснодарского края
(наименование объекта, местоположение границ которого описано)

Сведения о местоположении границ объекта

1	2	3	4	5	6
1929	596785.42	2196041.94	Картометрический метод	2.50	—
1930	596794.54	2196026.66	Картометрический метод	2.50	—
1931	596799.09	2196020.27	Картометрический метод	2.50	—
1932	596831.09	2195991.85	Картометрический метод	2.50	—
1933	596847.53	2196005.05	Картометрический метод	2.50	—
1934	596858.84	2195992.88	Картометрический метод	2.50	—
1935	596871.22	2195981.73	Картометрический метод	2.50	—
1936	596887.42	2195966.81	Картометрический метод	2.50	—
1937	596898.69	2195953.64	Картометрический метод	2.50	—
1938	596910.42	2195939.63	Картометрический метод	2.50	—
1939	596924.85	2195922.05	Картометрический метод	2.50	—
1940	596959.90	2195875.11	Картометрический метод	2.50	—
1941	596981.15	2195846.33	Картометрический метод	2.50	—
1942	596995.28	2195825.90	Картометрический метод	2.50	—
1943	597039.33	2195746.81	Картометрический метод	2.50	—
1944	597113.83	2195583.65	Картометрический метод	2.50	—
1847	597290.40	2195643.59	Картометрический метод	2.50	—
1945	596248.99	2197987.24	Картометрический метод	2.50	—
1946	596225.33	2198029.78	Картометрический метод	2.50	—
1947	596216.28	2198049.08	Картометрический метод	2.50	—
1948	596207.71	2198067.35	Картометрический метод	2.50	—
1949	596173.79	2198052.24	Картометрический метод	2.50	—
1950	596166.33	2198071.38	Картометрический метод	2.50	—
1951	596158.74	2198068.22	Картометрический метод	2.50	—

ОПИСАНИЕ МЕСТОПОЛОЖЕНИЯ ГРАНИЦ
граница территориальной зоны "Зона застройки индивидуальными жилыми домами (Ж1)"
Новопластуновского сельского поселения Павловского района Краснодарского края
(наименование объекта, местоположение границ которого описано)

Сведения о местоположении границ объекта

1	2	3	4	5	6
1952	596152.14	2198096.46	Картометрический метод	2.50	—
1953	596111.96	2198126.95	Картометрический метод	2.50	—
1954	596102.93	2198160.23	Картометрический метод	2.50	—
1955	596094.04	2198208.17	Картометрический метод	2.50	—
1956	596079.39	2198239.64	Картометрический метод	2.50	—
1957	596095.32	2198247.40	Картометрический метод	2.50	—
1958	596078.05	2198295.12	Картометрический метод	2.50	—
1959	596013.25	2198253.32	Картометрический метод	2.50	—
1960	595994.64	2198238.84	Картометрический метод	2.50	—
1961	596001.85	2198202.99	Картометрический метод	2.50	—
1962	596009.32	2198163.40	Картометрический метод	2.50	—
1963	596012.78	2198146.36	Картометрический метод	2.50	—
1964	596004.54	2198142.08	Картометрический метод	2.50	—
1965	596008.30	2198125.24	Картометрический метод	2.50	—
1966	596016.56	2198127.76	Картометрический метод	2.50	—
1967	596018.22	2198119.60	Картометрический метод	2.50	—
1968	596025.29	2198087.28	Картометрический метод	2.50	—
1969	596032.47	2198049.32	Картометрический метод	2.50	—
1970	596037.28	2198019.22	Картометрический метод	2.50	—
1971	596041.73	2197991.26	Картометрический метод	2.50	—
1972	596045.11	2197971.51	Картометрический метод	2.50	—
1973	596049.49	2197946.21	Картометрический метод	2.50	—
1974	596056.14	2197907.47	Картометрический метод	2.50	—
1975	596059.70	2197888.50	Картометрический метод	2.50	—

ОПИСАНИЕ МЕСТОПОЛОЖЕНИЯ ГРАНИЦ
граница территориальной зоны "Зона застройки индивидуальными жилыми домами (Ж1)"
Новопластуновского сельского поселения Павловского района Краснодарского края
(наименование объекта, местоположение границ которого описано)

Сведения о местоположении границ объекта

1	2	3	4	5	6
1976	596065.78	2197853.66	Картометрический метод	2.50	—
1977	596082.29	2197862.50	Картометрический метод	2.50	—
1978	596146.65	2197901.91	Картометрический метод	2.50	—
1979	596134.39	2197926.38	Картометрический метод	2.50	—
1980	596153.36	2197935.75	Картометрический метод	2.50	—
1945	596248.99	2197987.24	Картометрический метод	2.50	—
1981	596030.88	2188007.26	Картометрический метод	2.50	—
1982	596027.99	2188171.27	Картометрический метод	2.50	—
1983	596029.04	2188199.75	Картометрический метод	2.50	—
1984	596029.56	2188223.00	Картометрический метод	2.50	—
1985	596029.30	2188292.50	Картометрический метод	2.50	—
1986	596030.69	2188318.66	Картометрический метод	2.50	—
1987	596032.08	2188344.82	Картометрический метод	2.50	—
1988	596033.02	2188362.38	Картометрический метод	2.50	—
1989	596033.49	2188371.00	Картометрический метод	2.50	—
1990	596040.57	2188491.72	Картометрический метод	2.50	—
1991	596054.82	2188622.95	Картометрический метод	2.50	—
1992	596069.73	2188810.51	Картометрический метод	2.50	—
1993	596070.70	2188870.43	Картометрический метод	2.50	—
1994	596065.74	2189037.06	Картометрический метод	2.50	—
1995	596065.76	2189054.11	Картометрический метод	2.50	—
1996	595941.23	2189036.77	Картометрический метод	2.50	—
1997	595925.78	2189031.87	Картометрический метод	2.50	—
1998	595925.33	2189015.24	Картометрический метод	2.50	—

ОПИСАНИЕ МЕСТОПОЛОЖЕНИЯ ГРАНИЦ
граница территориальной зоны "Зона застройки индивидуальными жилыми домами (Ж1)"
Новопластуновского сельского поселения Павловского района Краснодарского края
(наименование объекта, местоположение границ которого описано)

Сведения о местоположении границ объекта

1	2	3	4	5	6
1999	595885.85	2188376.63	Картометрический метод	2.50	—
2000	595885.85	2188376.62	Картометрический метод	2.50	—
2001	595884.42	2188353.43	Картометрический метод	2.50	—
2002	595884.33	2188353.42	Картометрический метод	2.50	—
2003	595883.38	2188331.53	Картометрический метод	2.50	—
2004	595883.15	2188326.32	Картометрический метод	2.50	—
2005	595885.85	2188227.62	Картометрический метод	2.50	—
2006	595843.34	2188189.69	Картометрический метод	2.50	—
2007	595832.63	2188156.76	Картометрический метод	2.50	—
2008	595837.28	2188122.46	Картометрический метод	2.50	—
2009	595838.21	2188095.55	Картометрический метод	2.50	—
2010	595895.99	2188041.18	Картометрический метод	2.50	—
1981	596030.88	2188007.26	Картометрический метод	2.50	—
2011	593126.68	2195933.31	Картометрический метод	2.50	—
2012	593167.23	2195960.64	Картометрический метод	2.50	—
2013	593174.33	2195967.26	Картометрический метод	2.50	—
2014	593202.95	2196009.70	Картометрический метод	2.50	—
2015	593178.87	2196023.98	Картометрический метод	2.50	—
2016	593149.02	2196042.09	Картометрический метод	2.50	—
2017	593131.07	2196054.62	Картометрический метод	2.50	—
2018	593103.04	2196070.33	Картометрический метод	2.50	—
2019	593085.39	2196079.14	Картометрический метод	2.50	—
2020	593037.09	2196105.23	Картометрический метод	2.50	—
2021	593015.48	2196115.23	Картометрический метод	2.50	—

ОПИСАНИЕ МЕСТОПОЛОЖЕНИЯ ГРАНИЦ
граница территориальной зоны "Зона застройки индивидуальными жилыми домами (Ж1)"
Новопластуновского сельского поселения Павловского района Краснодарского края
(наименование объекта, местоположение границ которого описано)

Сведения о местоположении границ объекта

1	2	3	4	5	6
2022	592979.80	2196130.16	Картометрический метод	2.50	—
2023	592962.30	2196138.52	Картометрический метод	2.50	—
2024	592942.64	2196149.60	Картометрический метод	2.50	—
2025	592915.21	2196166.35	Картометрический метод	2.50	—
2026	592887.07	2196183.90	Картометрический метод	2.50	—
2027	592858.49	2196201.79	Картометрический метод	2.50	—
2028	592838.83	2196214.70	Картометрический метод	2.50	—
2029	592822.78	2196225.30	Картометрический метод	2.50	—
2030	592801.02	2196240.70	Картометрический метод	2.50	—
2031	592784.85	2196249.91	Картометрический метод	2.50	—
2032	592771.74	2196259.91	Картометрический метод	2.50	—
2033	592762.38	2196267.40	Картометрический метод	2.50	—
2034	592743.95	2196282.67	Картометрический метод	2.50	—
2035	592725.14	2196299.87	Картометрический метод	2.50	—
2036	592706.38	2196323.88	Картометрический метод	2.50	—
2037	592686.92	2196342.36	Картометрический метод	2.50	—
2038	592662.71	2196374.87	Картометрический метод	2.50	—
2039	592647.65	2196394.34	Картометрический метод	2.50	—
2040	592631.02	2196415.38	Картометрический метод	2.50	—
2041	592617.64	2196431.29	Картометрический метод	2.50	—
2042	592565.14	2196457.66	Картометрический метод	2.50	—
2043	592562.84	2196455.85	Картометрический метод	2.50	—
2044	592550.35	2196471.72	Картометрический метод	2.50	—
2045	592533.33	2196496.06	Картометрический метод	2.50	—

ОПИСАНИЕ МЕСТОПОЛОЖЕНИЯ ГРАНИЦ
граница территориальной зоны "Зона застройки индивидуальными жилыми домами (Ж1)"
Новопластуновского сельского поселения Павловского района Краснодарского края
(наименование объекта, местоположение границ которого описано)

Сведения о местоположении границ объекта

1	2	3	4	5	6
2046	592522.31	2196512.60	Картометрический метод	2.50	—
2047	592514.18	2196524.41	Картометрический метод	2.50	—
2048	592506.23	2196538.60	Картометрический метод	2.50	—
2049	592495.11	2196563.40	Картометрический метод	2.50	—
2050	592497.94	2196565.06	Картометрический метод	2.50	—
2051	592478.20	2196606.58	Картометрический метод	2.50	—
2052	592466.99	2196630.15	Картометрический метод	2.50	—
2053	592450.17	2196656.44	Картометрический метод	2.50	—
2054	592448.10	2196656.44	Картометрический метод	2.50	—
2055	592435.72	2196650.86	Картометрический метод	2.50	—
2056	592431.59	2196649.06	Картометрический метод	2.50	—
2057	592421.41	2196642.79	Картометрический метод	2.50	—
2058	592410.48	2196635.97	Картометрический метод	2.50	—
2059	592352.20	2196602.03	Картометрический метод	2.50	—
2060	592364.00	2196576.58	Картометрический метод	2.50	—
2061	592378.32	2196583.75	Картометрический метод	2.50	—
2062	592390.30	2196557.03	Картометрический метод	2.50	—
2063	592386.27	2196554.64	Картометрический метод	2.50	—
2064	592410.46	2196510.71	Картометрический метод	2.50	—
2065	592407.63	2196509.05	Картометрический метод	2.50	—
2066	592431.99	2196465.45	Картометрический метод	2.50	—
2067	592411.71	2196450.83	Картометрический метод	2.50	—
2068	592418.24	2196435.55	Картометрический метод	2.50	—
2069	592422.86	2196438.98	Картометрический метод	2.50	—

ОПИСАНИЕ МЕСТОПОЛОЖЕНИЯ ГРАНИЦ
граница территориальной зоны "Зона застройки индивидуальными жилыми домами (Ж1)"
Новопластуновского сельского поселения Павловского района Краснодарского края
(наименование объекта, местоположение границ которого описано)

Сведения о местоположении границ объекта

1	2	3	4	5	6
2070	592433.48	2196414.85	Картометрический метод	2.50	—
2071	592430.45	2196412.37	Картометрический метод	2.50	—
2072	592440.32	2196387.10	Картометрический метод	2.50	—
2073	592443.59	2196389.55	Картометрический метод	2.50	—
2074	592451.06	2196370.13	Картометрический метод	2.50	—
2075	592461.33	2196353.51	Картометрический метод	2.50	—
2076	592479.21	2196321.23	Картометрический метод	2.50	—
2077	592490.94	2196303.95	Картометрический метод	2.50	—
2078	592505.27	2196286.98	Картометрический метод	2.50	—
2079	592500.06	2196283.11	Картометрический метод	2.50	—
2080	592514.85	2196262.88	Картометрический метод	2.50	—
2081	592530.85	2196246.76	Картометрический метод	2.50	—
2082	592524.41	2196241.97	Картометрический метод	2.50	—
2083	592536.71	2196224.44	Картометрический метод	2.50	—
2084	592539.93	2196226.93	Картометрический метод	2.50	—
2085	592551.86	2196210.17	Картометрический метод	2.50	—
2086	592558.94	2196211.59	Картометрический метод	2.50	—
2087	592577.54	2196180.19	Картометрический метод	2.50	—
2088	592575.44	2196178.49	Картометрический метод	2.50	—
2089	592593.69	2196161.12	Картометрический метод	2.50	—
2090	592605.28	2196170.60	Картометрический метод	2.50	—
2091	592617.23	2196154.49	Картометрический метод	2.50	—
2092	592642.72	2196154.84	Картометрический метод	2.50	—
2093	592659.25	2196140.56	Картометрический метод	2.50	—

ОПИСАНИЕ МЕСТОПОЛОЖЕНИЯ ГРАНИЦ

**граница территориальной зоны "Зона застройки индивидуальными жилыми домами (Ж1)"
Новопластуновского сельского поселения Павловского района Краснодарского края**
(наименование объекта, местоположение границ которого описано)

Сведения о местоположении границ объекта

1	2	3	4	5	6
2094	592678.32	2196134.30	Картометрический метод	2.50	—
2095	592698.63	2196122.82	Картометрический метод	2.50	—
2096	592720.29	2196110.47	Картометрический метод	2.50	—
2097	592739.14	2196099.51	Картометрический метод	2.50	—
2098	592783.60	2196094.88	Картометрический метод	2.50	—
2099	592815.41	2196078.60	Картометрический метод	2.50	—
2100	592842.17	2196063.01	Картометрический метод	2.50	—
2101	592864.52	2196049.26	Картометрический метод	2.50	—
2102	592875.96	2196041.18	Картометрический метод	2.50	—
2103	592903.90	2196023.49	Картометрический метод	2.50	—
2104	592941.39	2196009.71	Картометрический метод	2.50	—
2105	592975.62	2195993.91	Картометрический метод	2.50	—
2106	592996.74	2195987.70	Картометрический метод	2.50	—
2107	593033.89	2195965.97	Картометрический метод	2.50	—
2108	593038.04	2195969.75	Картометрический метод	2.50	—
2109	593060.76	2195965.63	Картометрический метод	2.50	—
2110	593067.33	2195971.32	Картометрический метод	2.50	—
2111	593114.57	2195961.98	Картометрический метод	2.50	—
2011	593126.68	2195933.31	Картометрический метод	2.50	—

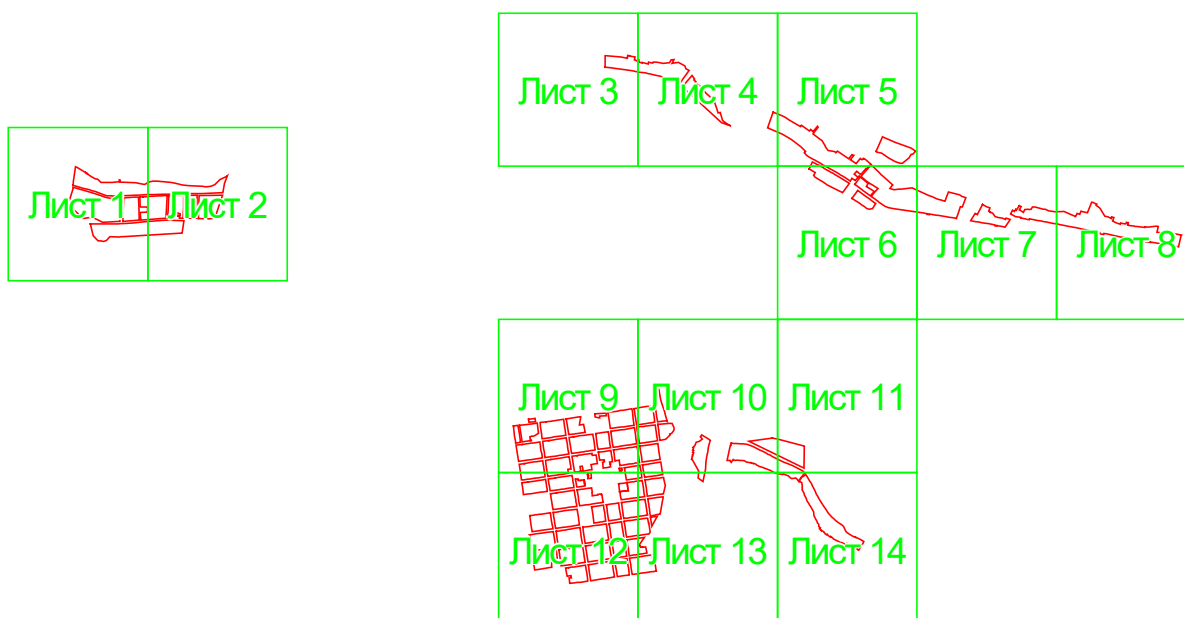
3. Сведения о характерных точках части (частей) границы объекта

Обозначение характерных точек части границы	Координаты, м		Метод определения координат характерной точки	Средняя квадратическая погрешность положения характерной точки (M_t), м	Описание обозначения точки на местности (при наличии)
	X	Y			
1	2	3	4	5	6
Часть № —					
—	—	—	—	—	—

ОПИСАНИЕ МЕСТОПОЛОЖЕНИЯ ГРАНИЦ
граница территориальной зоны "Зона застройки индивидуальными жилыми домами (Ж1)"
Новопластуновского сельского поселения Павловского района Краснодарского края
(наименование объекта, местоположение границ которого описано)

План границ объекта

Основной лист



Масштаб 1: 85004

Используемые условные знаки и обозначения:



– область выносного листа,

23

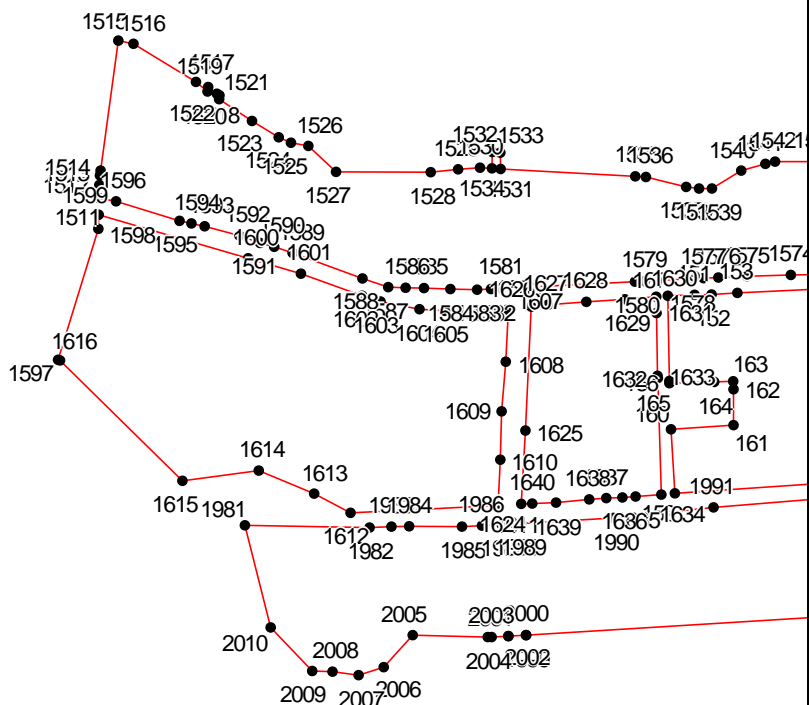
– номер выносного листа.

Остальные используемые условные знаки и обозначения приведены на отдельной странице в конце раздела.

ОПИСАНИЕ МЕСТОПОЛОЖЕНИЯ ГРАНИЦ
граница территориальной зоны "Зона застройки индивидуальными жилыми домами (Ж1)"
Новопластуновского сельского поселения Павловского района Краснодарского края
(наименование объекта, местоположение границ которого описано)

План границ объекта

Выносной лист №1



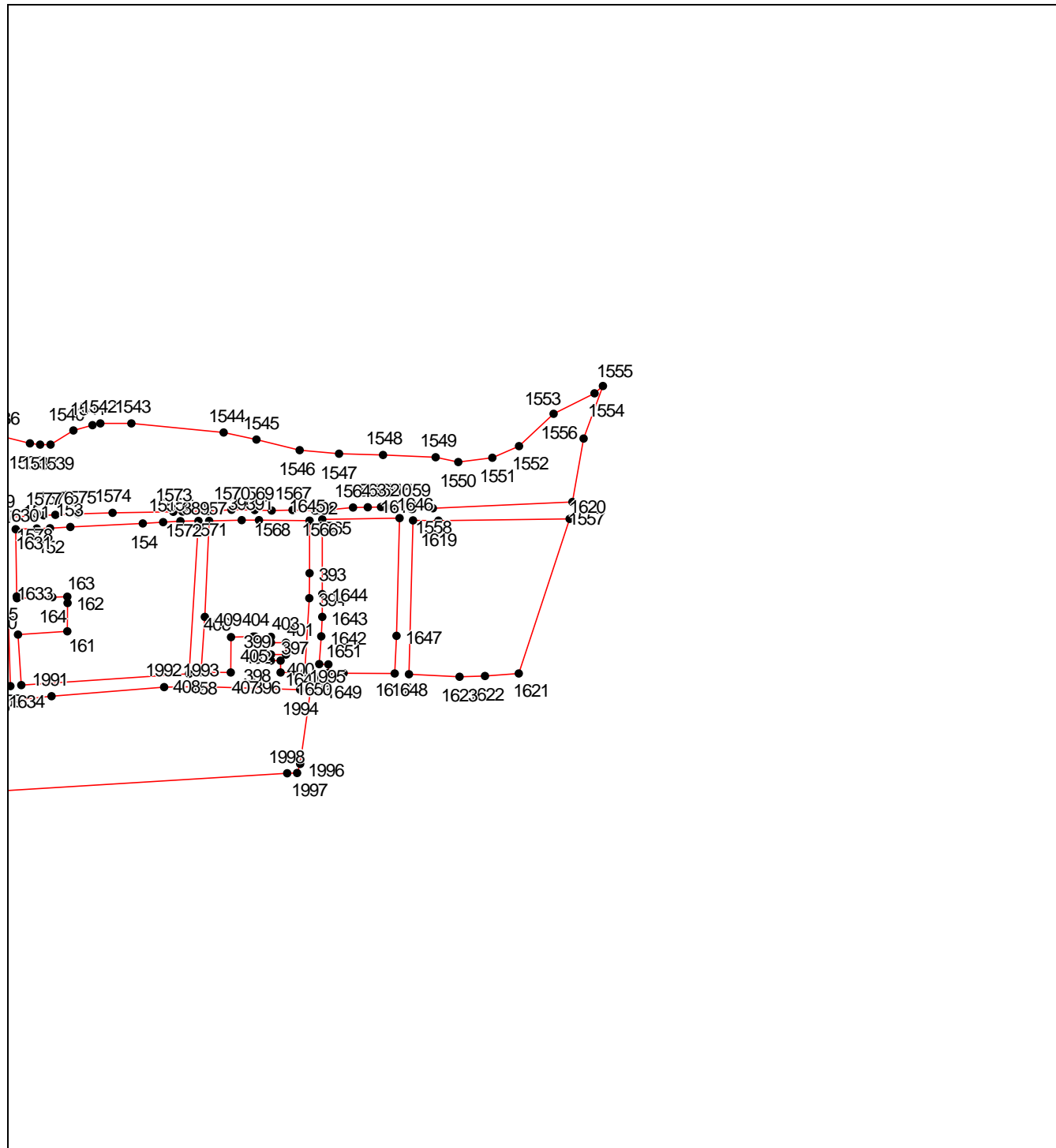
Масштаб 1:10000

Используемые условные знаки и обозначения приведены на отдельной странице в конце раздела.

ОПИСАНИЕ МЕСТОПОЛОЖЕНИЯ ГРАНИЦ
граница территориальной зоны "Зона застройки индивидуальными жилыми домами (Ж1)"
Новопластуновского сельского поселения Павловского района Краснодарского края
(наименование объекта, местоположение границ которого описано)

План границ объекта

Выносной лист №2



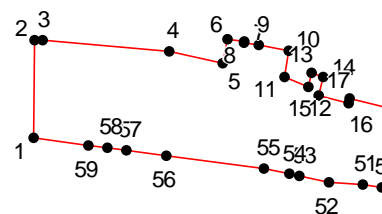
Масштаб 1:10000

Используемые условные знаки и обозначения приведены на отдельной странице в конце раздела.

ОПИСАНИЕ МЕСТОПОЛОЖЕНИЯ ГРАНИЦ
граница территориальной зоны "Зона застройки индивидуальными жилыми домами (Ж1)"
Новопластуновского сельского поселения Павловского района Краснодарского края
(наименование объекта, местоположение границ которого описано)

План границ объекта

Выносной лист №3




Масштаб 1:10000

Используемые условные знаки и обозначения приведены на отдельной странице в конце раздела.

ОПИСАНИЕ МЕСТОПОЛОЖЕНИЯ ГРАНИЦ
граница территориальной зоны "Зона застройки индивидуальными жилыми домами (Ж1)"
Новопластуновского сельского поселения Павловского района Краснодарского края
(наименование объекта, местоположение границ которого описано)

План границ объекта

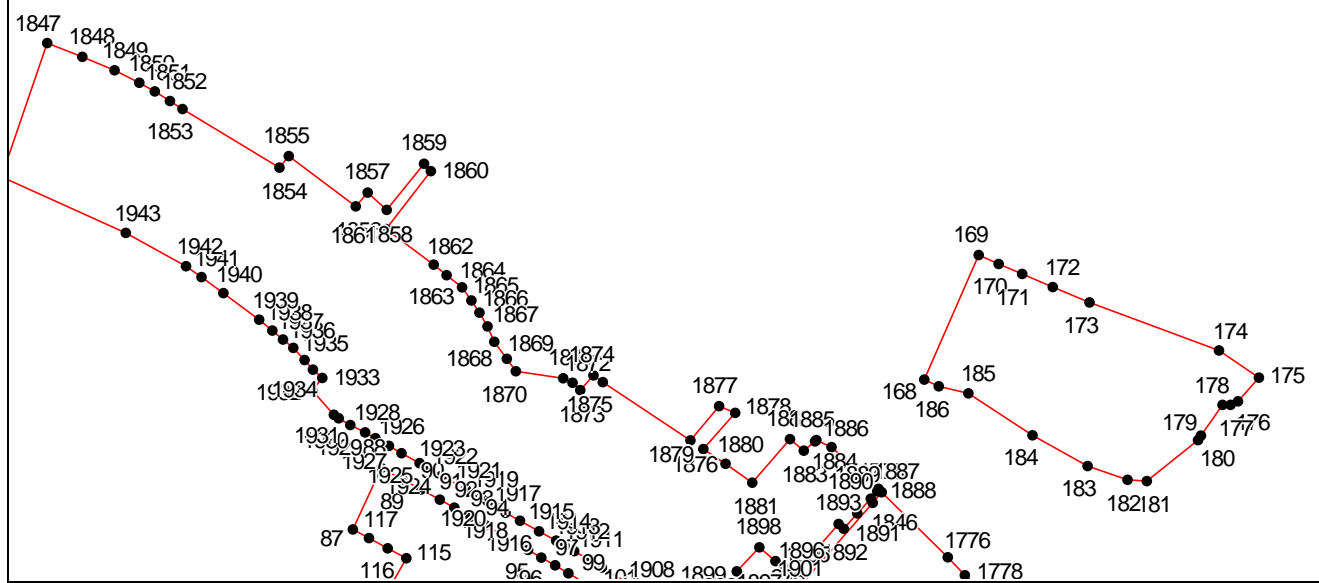
Выносной лист №4



ОПИСАНИЕ МЕСТОПОЛОЖЕНИЯ ГРАНИЦ
граница территориальной зоны "Зона застройки индивидуальными жилыми домами (Ж1)"
Новопластуновского сельского поселения Павловского района Краснодарского края
(наименование объекта, местоположение границ которого описано)

План границ объекта

Выносной лист №5




Масштаб 1:10000

Используемые условные знаки и обозначения приведены на отдельной странице в конце раздела.

ОПИСАНИЕ МЕСТОПОЛОЖЕНИЯ ГРАНИЦ
граница территориальной зоны "Зона застройки индивидуальными жилыми домами (Ж1)"
Новопластуновского сельского поселения Павловского района Краснодарского края
(наименование объекта, местоположение границ которого описано)

План границ объекта

Выносной лист №6




Масштаб 1:10000

Используемые условные знаки и обозначения приведены на отдельной странице в конце раздела.

ОПИСАНИЕ МЕСТОПОЛОЖЕНИЯ ГРАНИЦ
граница территориальной зоны "Зона застройки индивидуальными жилыми домами (Ж1)"
Новопластуновского сельского поселения Павловского района Краснодарского края
(наименование объекта, местоположение границ которого описано)

План границ объекта

Выносной лист №8



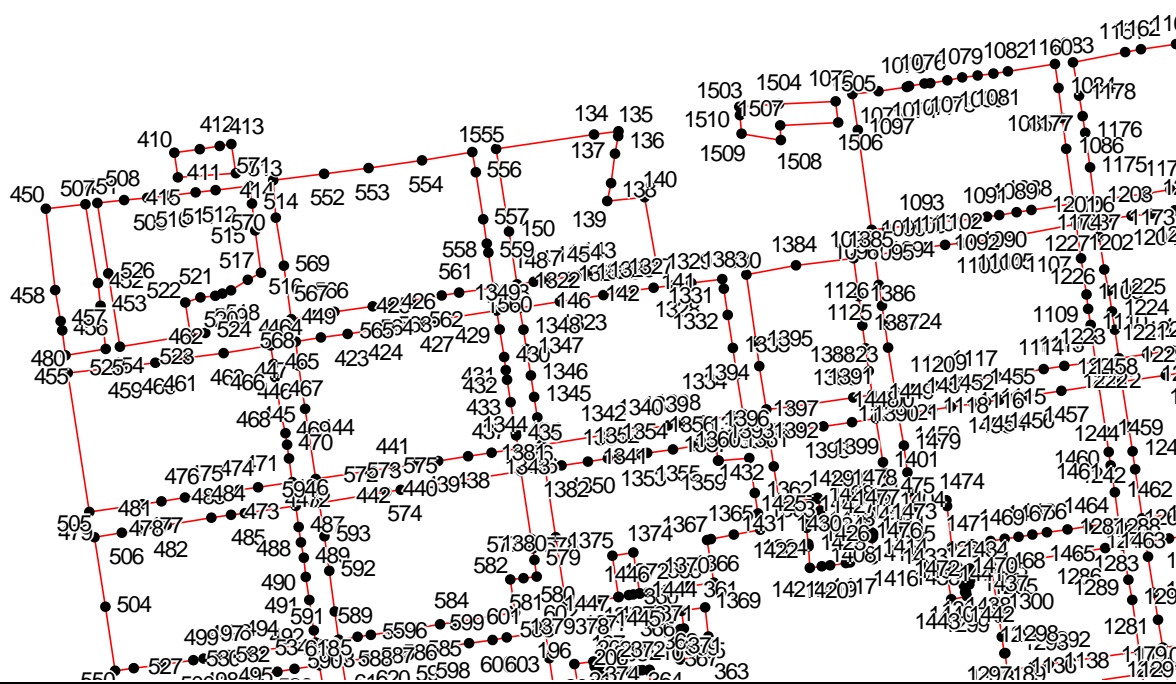
Масштаб 1:10000

Используемые условные знаки и обозначения приведены на отдельной странице в конце раздела.

ОПИСАНИЕ МЕСТОПОЛОЖЕНИЯ ГРАНИЦ
граница территориальной зоны "Зона застройки индивидуальными жилыми домами (Ж1)"
Новопластуновского сельского поселения Павловского района Краснодарского края
(наименование объекта, местоположение границ которого описано)

План границ объекта

Выносной лист №9



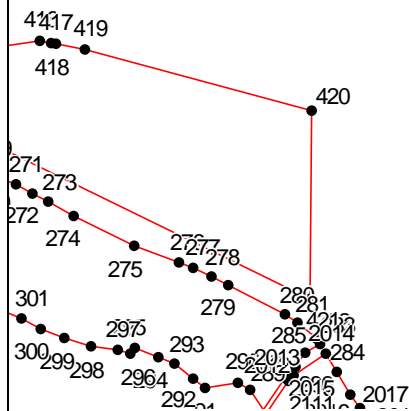
Масштаб 1:10000

Используемые условные знаки и обозначения приведены на отдельной странице в конце раздела.

ОПИСАНИЕ МЕСТОПОЛОЖЕНИЯ ГРАНИЦ
граница территориальной зоны "Зона застройки индивидуальными жилыми домами (Ж1)"
Новопластуновского сельского поселения Павловского района Краснодарского края
(наименование объекта, местоположение границ которого описано)

План границ объекта

Выносной лист №11




Масштаб 1:10000

Используемые условные знаки и обозначения приведены на отдельной странице в конце раздела.

ОПИСАНИЕ МЕСТОПОЛОЖЕНИЯ ГРАНИЦ
граница территориальной зоны "Зона застройки индивидуальными жилыми домами (Ж1)"
Новопластуновского сельского поселения Павловского района Краснодарского края
(наименование объекта, местоположение границ которого описано)

План границ объекта

Выносной лист №12



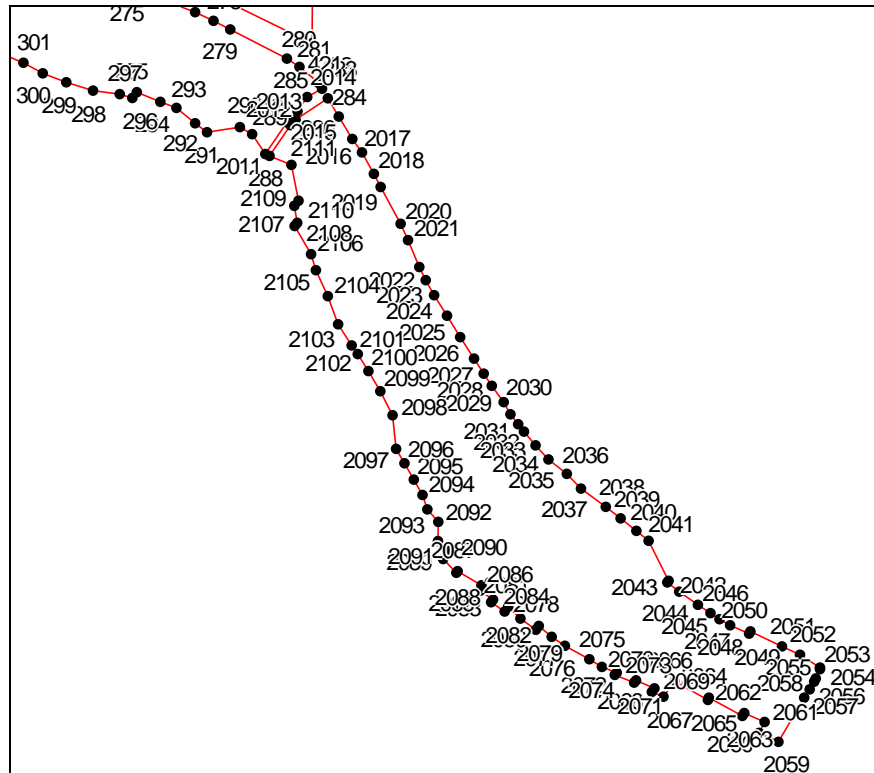
Масштаб 1:10000

Используемые условные знаки и обозначения приведены на отдельной странице в конце раздела.

ОПИСАНИЕ МЕСТОПОЛОЖЕНИЯ ГРАНИЦ
граница территориальной зоны "Зона застройки индивидуальными жилыми домами (Ж1)"
Новопластуновского сельского поселения Павловского района Краснодарского края
(наименование объекта, местоположение границ которого описано)

План границ объекта

Выносной лист №14





Масштаб 1:10000

Используемые условные знаки и обозначения приведены на отдельной странице в конце раздела.

ОПИСАНИЕ МЕСТОПОЛОЖЕНИЯ ГРАНИЦ**граница территориальной зоны "Зона застройки индивидуальными жилыми домами (Ж1)"
Новопластуновского сельского поселения Павловского района Краснодарского края**

(наименование объекта, местоположение границ которого описано)

План границ объекта**Используемые условные знаки и обозначения:**

-  – граница объекта,
-  – характерная точка объекта.

ОПИСАНИЕ МЕСТОПОЛОЖЕНИЯ ГРАНИЦ

граница территориальной зоны "Зона застройки малоэтажными жилыми домами (Ж2)"
Новопластуновского сельского поселения Павловского района Краснодарского края

(наименование объекта, местоположение границ которого описано (далее - объект))

ОПИСАНИЕ МЕСТОПОЛОЖЕНИЯ ГРАНИЦ**граница территориальной зоны "Зона застройки малоэтажными жилыми домами (Ж2)"
Новопластуновского сельского поселения Павловского района Краснодарского края**

(наименование объекта, местоположение границ которого описано)

№ п/п	Содержание	Номера листов
1	2	3
1	Сведения об объекте	3
2	Сведения о местоположении границ объекта	4
3	Сведения о местоположении измененных (уточненных) границ объекта	9
4	План границ	10

ОПИСАНИЕ МЕСТОПОЛОЖЕНИЯ ГРАНИЦ
граница территориальной зоны "Зона застройки малоэтажными жилыми домами (Ж2)"
Новопластуновского сельского поселения Павловского района Краснодарского края
(наименование объекта, местоположение границ которого описано)

Сведения об объекте

№ п/п	Характеристики объекта	Описание характеристик
1	2	3
1	Местоположение объекта	Краснодарский край, р-н Павловский, ст-ца Новопластуновская
2	Площадь объекта ± величина погрешности определения площади ($P \pm \Delta P$)	137556±3245 кв.м
3	Иные характеристики объекта	—

ОПИСАНИЕ МЕСТОПОЛОЖЕНИЯ ГРАНИЦ

граница территориальной зоны "Зона застройки малоэтажными жилыми домами (Ж2)"
Новопластуновского сельского поселения Павловского района Краснодарского края

(наименование объекта, местоположение границ которого описано)

Сведения о местоположении границ объекта

1. Система координат *МСК 23, зона 2*

2. Сведения о характерных точках границ объекта

Обозначение характерных точек границ	Координаты, м		Метод определения координат характерной точки	Средняя квадратическая погрешность положения характерной точки (M _t), м	Описание обозначения точки на местности (при наличии)
	X	Y			
1	2	3	4	5	6
1	593075.85	2194863.73	Картометрический метод	2.50	—
2	593234.37	2194897.77	Картометрический метод	2.50	—
3	593273.71	2194905.68	Картометрический метод	2.50	—
4	593317.21	2194914.88	Картометрический метод	2.50	—
5	593364.10	2194925.07	Картометрический метод	2.50	—
6	593387.06	2194930.09	Картометрический метод	2.50	—
7	593410.05	2194935.01	Картометрический метод	2.50	—
8	593434.18	2194939.88	Картометрический метод	2.50	—
9	593447.03	2194942.47	Картометрический метод	2.50	—
10	593457.55	2194944.59	Картометрический метод	2.50	—
11	593509.30	2194956.26	Картометрический метод	2.50	—
12	593509.15	2194956.81	Картометрический метод	2.50	—
13	593579.97	2194972.56	Картометрический метод	2.50	—
14	593575.02	2195038.12	Картометрический метод	2.50	—
15	593569.94	2195099.27	Картометрический метод	2.50	—
16	593567.06	2195108.37	Картометрический метод	2.50	—
17	593564.40	2195108.28	Картометрический метод	2.50	—
18	593560.99	2195144.93	Картометрический метод	2.50	—
19	593525.49	2195140.57	Картометрический метод	2.50	—

ОПИСАНИЕ МЕСТОПОЛОЖЕНИЯ ГРАНИЦ
граница территориальной зоны "Зона застройки малоэтажными жилыми домами (Ж2)"
Новопластуновского сельского поселения Павловского района Краснодарского края
(наименование объекта, местоположение границ которого описано)

Сведения о местоположении границ объекта

1	2	3	4	5	6
20	593494.96	2195133.87	Картометрический метод	2.50	—
21	593463.61	2195128.25	Картометрический метод	2.50	—
22	593435.75	2195123.60	Картометрический метод	2.50	—
23	593411.15	2195119.38	Картометрический метод	2.50	—
24	593387.51	2195114.77	Картометрический метод	2.50	—
25	593363.63	2195110.75	Картометрический метод	2.50	—
26	593338.56	2195106.53	Картометрический метод	2.50	—
27	593314.44	2195102.83	Картометрический метод	2.50	—
28	593303.95	2195101.28	Картометрический метод	2.50	—
29	593285.52	2195098.12	Картометрический метод	2.50	—
30	593255.08	2195093.01	Картометрический метод	2.50	—
31	593219.64	2195087.32	Картометрический метод	2.50	—
32	593191.70	2195082.34	Картометрический метод	2.50	—
33	593157.09	2195076.01	Картометрический метод	2.50	—
34	593017.20	2195050.14	Картометрический метод	2.50	—
35	593023.84	2194995.58	Картометрический метод	2.50	—
36	593057.92	2194897.79	Картометрический метод	2.50	—
1	593075.85	2194863.73	Картометрический метод	2.50	—
37	592762.23	2193492.46	Картометрический метод	2.50	—
38	592766.47	2193520.64	Картометрический метод	2.50	—
39	592823.56	2193512.99	Картометрический метод	2.50	—
40	592837.07	2193602.07	Картометрический метод	2.50	—
41	592807.41	2193606.36	Картометрический метод	2.50	—
42	592769.08	2193611.57	Картометрический метод	2.50	—

ОПИСАНИЕ МЕСТОПОЛОЖЕНИЯ ГРАНИЦ
граница территориальной зоны "Зона застройки малоэтажными жилыми домами (Ж2)"
Новопластуновского сельского поселения Павловского района Краснодарского края
(наименование объекта, местоположение границ которого описано)

Сведения о местоположении границ объекта

1	2	3	4	5	6
43	592692.77	2193622.04	Картометрический метод	2.50	—
44	592655.66	2193628.12	Картометрический метод	2.50	—
45	592647.15	2193566.66	Картометрический метод	2.50	—
46	592639.80	2193511.13	Картометрический метод	2.50	—
47	592686.43	2193504.08	Картометрический метод	2.50	—
48	592713.85	2193500.01	Картометрический метод	2.50	—
37	592762.23	2193492.46	Картометрический метод	2.50	—
49	593198.50	2193425.96	Картометрический метод	2.50	—
50	593202.19	2193453.21	Картометрический метод	2.50	—
51	593211.72	2193511.80	Картометрический метод	2.50	—
52	593215.51	2193538.13	Картометрический метод	2.50	—
53	593163.53	2193543.99	Картометрический метод	2.50	—
54	593159.25	2193544.24	Картометрический метод	2.50	—
55	593146.78	2193544.97	Картометрический метод	2.50	—
56	593146.45	2193541.08	Картометрический метод	2.50	—
57	593145.82	2193533.57	Картометрический метод	2.50	—
58	593145.66	2193531.65	Картометрический метод	2.50	—
59	593143.39	2193531.88	Картометрический метод	2.50	—
60	593142.95	2193522.46	Картометрический метод	2.50	—
61	593142.78	2193518.49	Картометрический метод	2.50	—
62	593141.24	2193510.96	Картометрический метод	2.50	—
63	593140.75	2193507.32	Картометрический метод	2.50	—
64	593139.76	2193507.41	Картометрический метод	2.50	—
65	593137.99	2193492.83	Картометрический метод	2.50	—

ОПИСАНИЕ МЕСТОПОЛОЖЕНИЯ ГРАНИЦ
граница территориальной зоны "Зона застройки малоэтажными жилыми домами (Ж2)"
Новопластуновского сельского поселения Павловского района Краснодарского края
(наименование объекта, местоположение границ которого описано)

Сведения о местоположении границ объекта

1	2	3	4	5	6
66	593139.32	2193492.25	Картометрический метод	2.50	—
67	593135.72	2193468.12	Картометрический метод	2.50	—
68	593148.30	2193466.31	Картометрический метод	2.50	—
69	593147.64	2193462.14	Картометрический метод	2.50	—
70	593148.07	2193462.09	Картометрический метод	2.50	—
71	593147.76	2193459.82	Картометрический метод	2.50	—
72	593154.30	2193458.44	Картометрический метод	2.50	—
73	593150.85	2193433.30	Картометрический метод	2.50	—
49	593198.50	2193425.96	Картометрический метод	2.50	—
74	593262.92	2193349.14	Картометрический метод	2.50	—
75	593264.64	2193366.29	Картометрический метод	2.50	—
76	593266.45	2193383.83	Картометрический метод	2.50	—
77	593224.65	2193390.23	Картометрический метод	2.50	—
78	593221.60	2193370.57	Картометрический метод	2.50	—
79	593219.28	2193355.54	Картометрический метод	2.50	—
74	593262.92	2193349.14	Картометрический метод	2.50	—
80	596485.80	2196705.23	Картометрический метод	2.50	—
81	596465.07	2196733.87	Картометрический метод	2.50	—
82	596458.93	2196740.18	Картометрический метод	2.50	—
83	596420.55	2196794.32	Картометрический метод	2.50	—
84	596398.61	2196776.72	Картометрический метод	2.50	—
85	596396.50	2196773.11	Картометрический метод	2.50	—
86	596428.95	2196721.90	Картометрический метод	2.50	—

ОПИСАНИЕ МЕСТОПОЛОЖЕНИЯ ГРАНИЦ

граница территориальной зоны "Зона застройки малоэтажными жилыми домами (Ж2)"
Новопластуновского сельского поселения Павловского района Краснодарского края

(наименование объекта, местоположение границ которого описано)

Сведения о местоположении границ объекта

1	2	3	4	5	6
87	596433.25	2196713.78	Картометрический метод	2.50	—
88	596448.88	2196686.44	Картометрический метод	2.50	—
80	596485.80	2196705.23	Картометрический метод	2.50	—
89	593146.79	2193625.90	Картометрический метод	2.50	—
90	593162.42	2193702.39	Картометрический метод	2.50	—
91	593101.78	2193712.81	Картометрический метод	2.50	—
92	593089.31	2193626.81	Картометрический метод	2.50	—
93	593126.62	2193621.46	Картометрический метод	2.50	—
94	593128.06	2193628.93	Картометрический метод	2.50	—
89	593146.79	2193625.90	Картометрический метод	2.50	—

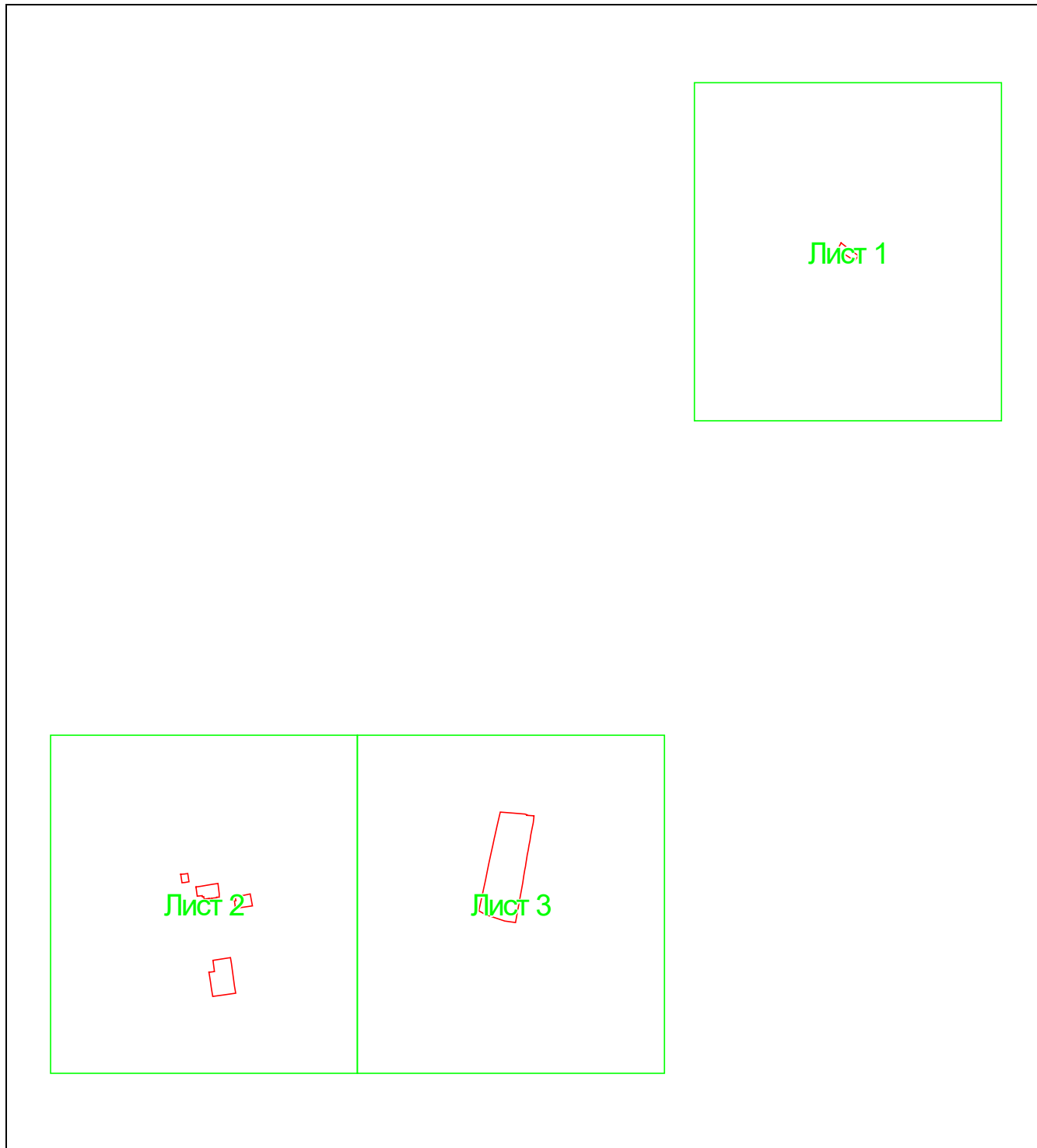
3. Сведения о характерных точках части (частей) границы объекта

Обозначение характерных точек части границы	Координаты, м		Метод определения координат характерной точки	Средняя квадратическая погрешность положения характерной точки (M _t), м	Описание обозначения точки на местности (при наличии)
	X	Y			
1	2	3	4	5	6
Часть № —					
—	—	—	—	—	—

ОПИСАНИЕ МЕСТОПОЛОЖЕНИЯ ГРАНИЦ
граница территориальной зоны "Зона застройки малоэтажными жилыми домами (Ж2)"
Новопластуновского сельского поселения Павловского района Краснодарского края
(наименование объекта, местоположение границ которого описано)

План границ объекта

Основной лист



Масштаб 1: 30001

Используемые условные знаки и обозначения:



– область выносного листа,

23

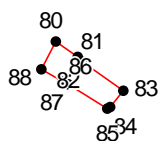
– номер выносного листа.

Остальные используемые условные знаки и обозначения приведены на отдельной странице в конце раздела.

ОПИСАНИЕ МЕСТОПОЛОЖЕНИЯ ГРАНИЦ
граница территориальной зоны "Зона застройки малоэтажными жилыми домами (Ж2)"
Новопластуновского сельского поселения Павловского района Краснодарского края
(наименование объекта, местоположение границ которого описано)

План границ объекта

Выносной лист №1



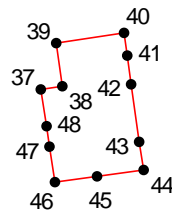
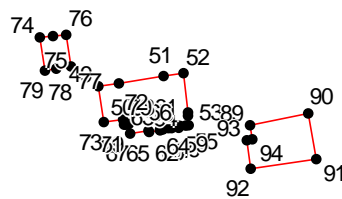
Масштаб 1:10000

Используемые условные знаки и обозначения приведены на отдельной странице в конце раздела.

ОПИСАНИЕ МЕСТОПОЛОЖЕНИЯ ГРАНИЦ
граница территориальной зоны "Зона застройки малоэтажными жилыми домами (Ж2)"
Новопластуновского сельского поселения Павловского района Краснодарского края
(наименование объекта, местоположение границ которого описано)

План границ объекта

Выносной лист №2



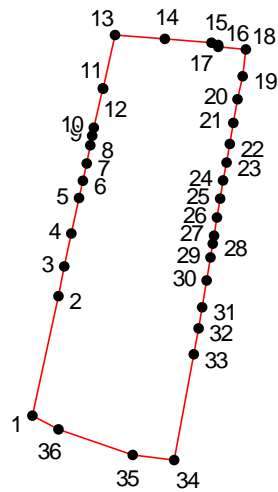
Масштаб 1:10000

Используемые условные знаки и обозначения приведены на отдельной странице в конце раздела.

ОПИСАНИЕ МЕСТОПОЛОЖЕНИЯ ГРАНИЦ
граница территориальной зоны "Зона застройки малоэтажными жилыми домами (Ж2)"
Новопластуновского сельского поселения Павловского района Краснодарского края
(наименование объекта, местоположение границ которого описано)

План границ объекта

Выносной лист №3





Масштаб 1:10000

Используемые условные знаки и обозначения приведены на отдельной странице в конце раздела.

ОПИСАНИЕ МЕСТОПОЛОЖЕНИЯ ГРАНИЦ
граница территориальной зоны "Зона застройки малоэтажными жилыми домами (Ж2)"
Новопластуновского сельского поселения Павловского района Краснодарского края
(наименование объекта, местоположение границ которого описано)

План границ объекта

Используемые условные знаки и обозначения:

-  – граница объекта,
-  – характерная точка объекта.

ОПИСАНИЕ МЕСТОПОЛОЖЕНИЯ ГРАНИЦ

граница территориальной зоны "Зона инженерной инфраструктуры (И)" Новоластуновского
сельского поселения Павловского района Краснодарского края

(наименование объекта, местоположение границ которого описано (далее - объект))

ОПИСАНИЕ МЕСТОПОЛОЖЕНИЯ ГРАНИЦ
граница территориальной зоны "Зона инженерной инфраструктуры (И)"
Новопластуновского сельского поселения Павловского района Краснодарского края
(наименование объекта, местоположение границ которого описано)

№ п/п	Содержание	Номера листов
1	2	3
1	Сведения об объекте	3
2	Сведения о местоположении границ объекта	4
3	Сведения о местоположении измененных (уточненных) границ объекта	7
4	План границ	8

ОПИСАНИЕ МЕСТОПОЛОЖЕНИЯ ГРАНИЦ
граница территориальной зоны "Зона инженерной инфраструктуры (И)"
Новопластуновского сельского поселения Павловского района Краснодарского края
(наименование объекта, местоположение границ которого описано)

Сведения об объекте

№ п/п	Характеристики объекта	Описание характеристик
1	2	3
1	Местоположение объекта	Краснодарский край, р-н Павловский, ст-ца Новопластуновская
2	Площадь объекта ± величина погрешности определения площади ($P \pm \Delta P$)	27157±1442 кв.м
3	Иные характеристики объекта	—

ОПИСАНИЕ МЕСТОПОЛОЖЕНИЯ ГРАНИЦ
граница территориальной зоны "Зона инженерной инфраструктуры (И)"
Новопластуновского сельского поселения Павловского района Краснодарского края
(наименование объекта, местоположение границ которого описано)

Сведения о местоположении границ объекта

1. Система координат *МСК 23, зона 2*

2. Сведения о характерных точках границ объекта

Обозначение характерных точек границ	Координаты, м		Метод определения координат характерной точки	Средняя квадратическая погрешность положения характерной точки (M _t), м	Описание обозначения точки на местности (при наличии)
	X	Y			
1	2	3	4	5	6
1	593981.79	2193029.39	Картометрический метод	2.50	—
2	593984.81	2193216.88	Картометрический метод	2.50	—
3	593925.81	2193217.26	Картометрический метод	2.50	—
4	593920.68	2193029.56	Картометрический метод	2.50	—
1	593981.79	2193029.39	Картометрический метод	2.50	—
5	593843.12	2193120.58	Картометрический метод	2.50	—
6	593847.79	2193156.28	Картометрический метод	2.50	—
7	593837.87	2193157.58	Картометрический метод	2.50	—
8	593833.20	2193121.88	Картометрический метод	2.50	—
5	593843.12	2193120.58	Картометрический метод	2.50	—
9	593054.68	2193614.17	Картометрический метод	2.50	—
10	593058.91	2193641.32	Картометрический метод	2.50	—
11	593011.26	2193647.93	Картометрический метод	2.50	—
12	593005.86	2193621.36	Картометрический метод	2.50	—
9	593054.68	2193614.17	Картометрический метод	2.50	—
13	596144.24	2188988.16	Картометрический метод	2.50	—
14	596144.24	2189013.36	Картометрический метод	2.50	—
15	596124.40	2189013.36	Картометрический метод	2.50	—

ОПИСАНИЕ МЕСТОПОЛОЖЕНИЯ ГРАНИЦ
граница территориальной зоны "Зона инженерной инфраструктуры (И)"
Новопластуновского сельского поселения Павловского района Краснодарского края
(наименование объекта, местоположение границ которого описано)

Сведения о местоположении границ объекта

1	2	3	4	5	6
16	596124.40	2188988.16	Картометрический метод	2.50	—
13	596144.24	2188988.16	Картометрический метод	2.50	—
17	591913.97	2193377.20	Картометрический метод	2.50	—
18	591918.98	2193436.99	Картометрический метод	2.50	—
19	591859.19	2193442.02	Картометрический метод	2.50	—
20	591854.17	2193382.22	Картометрический метод	2.50	—
17	591913.97	2193377.20	Картометрический метод	2.50	—
21	591780.00	2193120.64	Картометрический метод	2.50	—
22	591784.32	2193180.48	Картометрический метод	2.50	—
23	591724.47	2193184.81	Картометрический метод	2.50	—
24	591720.15	2193124.96	Картометрический метод	2.50	—
21	591780.00	2193120.64	Картометрический метод	2.50	—
25	593858.03	2192903.18	Картометрический метод	2.50	—
26	593863.08	2192936.49	Картометрический метод	2.50	—
27	593869.10	2192977.35	Картометрический метод	2.50	—
28	593838.42	2192982.40	Картометрический метод	2.50	—
29	593836.08	2192967.28	Картометрический метод	2.50	—
30	593831.87	2192941.00	Картометрический метод	2.50	—
31	593826.91	2192908.04	Картометрический метод	2.50	—
25	593858.03	2192903.18	Картометрический метод	2.50	—
32	596125.73	2196899.40	Картометрический метод	2.50	—
33	596124.77	2196959.39	Картометрический метод	2.50	—

ОПИСАНИЕ МЕСТОПОЛОЖЕНИЯ ГРАНИЦ
граница территориальной зоны "Зона инженерной инфраструктуры (И)"
Новопластуновского сельского поселения Павловского района Краснодарского края
(наименование объекта, местоположение границ которого описано)

Сведения о местоположении границ объекта

1	2	3	4	5	6
34	596064.78	2196958.43	Картометрический метод	2.50	—
35	596065.74	2196898.44	Картометрический метод	2.50	—
32	596125.73	2196899.40	Картометрический метод	2.50	—
36	593147.30	2195882.01	Картометрический метод	2.50	—
37	593155.02	2195894.00	Картометрический метод	2.50	—
38	593142.74	2195901.92	Картометрический метод	2.50	—
39	593146.73	2195908.21	Картометрический метод	2.50	—
40	593141.66	2195911.42	Картометрический метод	2.50	—
41	593140.06	2195908.88	Картометрический метод	2.50	—
42	593130.92	2195914.68	Картометрический метод	2.50	—
43	593120.84	2195898.85	Картометрический метод	2.50	—
36	593147.30	2195882.01	Картометрический метод	2.50	—

3. Сведения о характерных точках части (частей) границы объекта

Обозначение характерных точек части границы	Координаты, м		Метод определения координат характерной точки	Средняя квадратическая погрешность положения характерной точки (M _t), м	Описание обозначения точки на местности (при наличии)
	X	Y			
1	2	3	4	5	6
Часть № —					
—	—	—	—	—	—

ОПИСАНИЕ МЕСТОПОЛОЖЕНИЯ ГРАНИЦ
граница территориальной зоны "Зона инженерной инфраструктуры (И)"
Новопластуновского сельского поселения Павловского района Краснодарского края
(наименование объекта, местоположение границ которого описано)

План границ объекта

Основной лист

Лист 1

Лист 2

Лист 3

Лист 4

Лист 5

Лист 6

Масштаб 1: 55003

Используемые условные знаки и обозначения:



– область выносного листа,

23

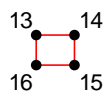
– номер выносного листа.

Остальные используемые условные знаки и обозначения приведены на отдельной странице в конце раздела.

ОПИСАНИЕ МЕСТОПОЛОЖЕНИЯ ГРАНИЦ
граница территориальной зоны "Зона инженерной инфраструктуры (И)"
Новопластуновского сельского поселения Павловского района Краснодарского края
(наименование объекта, местоположение границ которого описано)

План границ объекта

Выносной лист №1



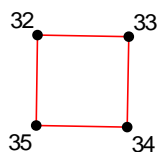
Масштаб 1:5000

Используемые условные знаки и обозначения приведены на отдельной странице в конце раздела.

ОПИСАНИЕ МЕСТОПОЛОЖЕНИЯ ГРАНИЦ
граница территориальной зоны "Зона инженерной инфраструктуры (И)"
Новопластуновского сельского поселения Павловского района Краснодарского края
(наименование объекта, местоположение границ которого описано)

План границ объекта

Выносной лист №2



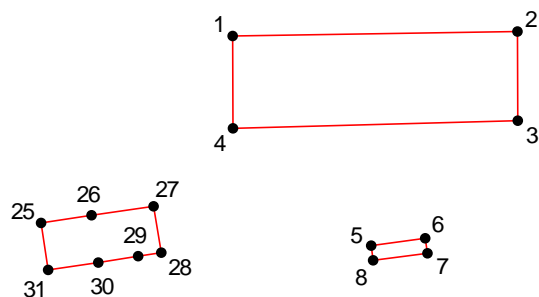
Масштаб 1:5000

Используемые условные знаки и обозначения приведены на отдельной странице в конце раздела.

ОПИСАНИЕ МЕСТОПОЛОЖЕНИЯ ГРАНИЦ
граница территориальной зоны "Зона инженерной инфраструктуры (И)"
Новопластуновского сельского поселения Павловского района Краснодарского края
(наименование объекта, местоположение границ которого описано)

План границ объекта

Выносной лист №3



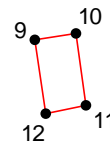
Масштаб 1:5000

Используемые условные знаки и обозначения приведены на отдельной странице в конце раздела.

ОПИСАНИЕ МЕСТОПОЛОЖЕНИЯ ГРАНИЦ
граница территориальной зоны "Зона инженерной инфраструктуры (И)"
Новопластуновского сельского поселения Павловского района Краснодарского края
(наименование объекта, местоположение границ которого описано)

План границ объекта

Выносной лист №4



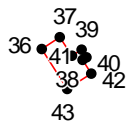
Масштаб 1:5000

Используемые условные знаки и обозначения приведены на отдельной странице в конце раздела.

ОПИСАНИЕ МЕСТОПОЛОЖЕНИЯ ГРАНИЦ
граница территориальной зоны "Зона инженерной инфраструктуры (И)"
Новопластуновского сельского поселения Павловского района Краснодарского края
(наименование объекта, местоположение границ которого описано)

План границ объекта

Выносной лист №5



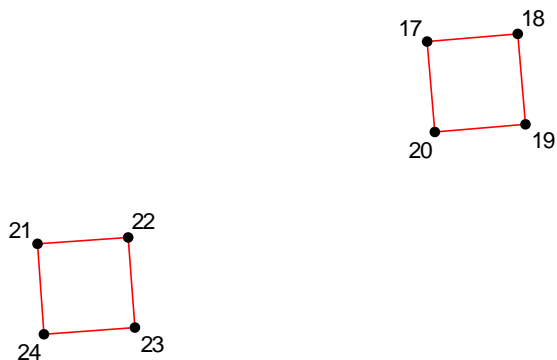
Масштаб 1:5000

Используемые условные знаки и обозначения приведены на отдельной странице в конце раздела.

ОПИСАНИЕ МЕСТОПОЛОЖЕНИЯ ГРАНИЦ
граница территориальной зоны "Зона инженерной инфраструктуры (И)"
Новопластуновского сельского поселения Павловского района Краснодарского края
(наименование объекта, местоположение границ которого описано)

План границ объекта

Выносной лист №6





Масштаб 1:5000

Используемые условные знаки и обозначения приведены на отдельной странице в конце раздела.

ОПИСАНИЕ МЕСТОПОЛОЖЕНИЯ ГРАНИЦ
граница территориальной зоны "Зона инженерной инфраструктуры (И)"
Новопластуновского сельского поселения Павловского района Краснодарского края
(наименование объекта, местоположение границ которого описано)

План границ объекта

Используемые условные знаки и обозначения:

-  – граница объекта,
-  – характерная точка объекта.

ОПИСАНИЕ МЕСТОПОЛОЖЕНИЯ ГРАНИЦ

граница территориальной зоны "Многофункциональная общественно-деловая зона (ОД1)"
Новопластуновского сельского поселения Павловского района Краснодарского края

(наименование объекта, местоположение границ которого описано (далее - объект))

ОПИСАНИЕ МЕСТОПОЛОЖЕНИЯ ГРАНИЦ**граница территориальной зоны "Многофункциональная общественно-деловая зона (ОД1)"
Новопластуновского сельского поселения Павловского района Краснодарского края**

(наименование объекта, местоположение границ которого описано)

№ п/п	Содержание	Номера листов
1	2	3
1	Сведения об объекте	3
2	Сведения о местоположении границ объекта	4
3	Сведения о местоположении измененных (уточненных) границ объекта	8
4	План границ	9

ОПИСАНИЕ МЕСТОПОЛОЖЕНИЯ ГРАНИЦ**граница территориальной зоны "Многофункциональная общественно-деловая зона (ОД1)"
Новопластуновского сельского поселения Павловского района Краснодарского края**

(наименование объекта, местоположение границ которого описано)

Сведения об объекте

№ п/п	Характеристики объекта	Описание характеристик
1	2	3
1	Местоположение объекта	Краснодарский край, р-н Павловский, ст-ца Новопластуновская
2	Площадь объекта ± величина погрешности определения площади ($P \pm \Delta P$)	21891±1295 кв.м
3	Иные характеристики объекта	—

ОПИСАНИЕ МЕСТОПОЛОЖЕНИЯ ГРАНИЦ

**граница территориальной зоны "Многофункциональная общественно-деловая зона (ОД1)"
Новопластуновского сельского поселения Павловского района Краснодарского края**

(наименование объекта, местоположение границ которого описано)

Сведения о местоположении границ объекта

1. Система координат МСК 23, зона 2

2. Сведения о характерных точках границ объекта

Обозначение характерных точек границ	Координаты, м		Метод определения координат характерной точки	Средняя квадратическая погрешность положения характерной точки (M _t), м	Описание обозначения точки на местности (при наличии)
	X	Y			
1	2	3	4	5	6
1	593887.45	2193151.09	Картометрический метод	2.50	—
2	593892.64	2193190.76	Картометрический метод	2.50	—
3	593843.06	2193197.25	Картометрический метод	2.50	—
4	593837.87	2193157.58	Картометрический метод	2.50	—
1	593887.45	2193151.09	Картометрический метод	2.50	—
5	593294.07	2193483.02	Картометрический метод	2.50	—
6	593298.27	2193510.89	Картометрический метод	2.50	—
7	593244.11	2193519.27	Картометрический метод	2.50	—
8	593239.71	2193491.41	Картометрический метод	2.50	—
5	593294.07	2193483.02	Картометрический метод	2.50	—
9	593215.51	2193538.13	Картометрический метод	2.50	—
10	593220.15	2193567.43	Картометрический метод	2.50	—
11	593221.14	2193574.05	Картометрический метод	2.50	—
12	593198.04	2193577.04	Картометрический метод	2.50	—
13	593197.33	2193572.42	Картометрический метод	2.50	—
14	593194.79	2193572.78	Картометрический метод	2.50	—
15	593194.55	2193571.19	Картометрический метод	2.50	—
16	593181.01	2193572.80	Картометрический метод	2.50	—

ОПИСАНИЕ МЕСТОПОЛОЖЕНИЯ ГРАНИЦ
граница территориальной зоны "Многофункциональная общественно-деловая зона (ОД1)"
Новопластуновского сельского поселения Павловского района Краснодарского края
(наименование объекта, местоположение границ которого описано)

Сведения о местоположении границ объекта

1	2	3	4	5	6
17	593180.41	2193569.30	Картометрический метод	2.50	—
18	593165.91	2193571.59	Картометрический метод	2.50	—
19	593164.59	2193551.33	Картометрический метод	2.50	—
20	593147.43	2193552.79	Картометрический метод	2.50	—
21	593146.78	2193544.97	Картометрический метод	2.50	—
22	593163.53	2193543.99	Картометрический метод	2.50	—
9	593215.51	2193538.13	Картометрический метод	2.50	—
23	592028.46	2193283.14	Картометрический метод	2.50	—
24	592033.14	2193322.02	Картометрический метод	2.50	—
25	592037.82	2193360.89	Картометрический метод	2.50	—
26	591978.01	2193369.35	Картометрический метод	2.50	—
27	591974.04	2193330.66	Картометрический метод	2.50	—
28	591970.08	2193291.99	Картометрический метод	2.50	—
23	592028.46	2193283.14	Картометрический метод	2.50	—
29	593316.00	2193612.89	Картометрический метод	2.50	—
30	593328.58	2193677.45	Картометрический метод	2.50	—
31	593300.54	2193682.23	Картометрический метод	2.50	—
32	593268.94	2193687.27	Картометрический метод	2.50	—
33	593263.07	2193652.76	Картометрический метод	2.50	—
34	593258.60	2193616.60	Картометрический метод	2.50	—
35	593283.29	2193612.60	Картометрический метод	2.50	—
36	593314.95	2193607.48	Картометрический метод	2.50	—
29	593316.00	2193612.89	Картометрический метод	2.50	—

ОПИСАНИЕ МЕСТОПОЛОЖЕНИЯ ГРАНИЦ
граница территориальной зоны "Многофункциональная общественно-деловая зона (ОД1)"
Новопластуновского сельского поселения Павловского района Краснодарского края
(наименование объекта, местоположение границ которого описано)

Сведения о местоположении границ объекта

1	2	3	4	5	6
37	593365.85	2193702.56	Картометрический метод	2.50	—
38	593369.08	2193747.57	Картометрический метод	2.50	—
39	593370.71	2193752.93	Картометрический метод	2.50	—
40	593369.44	2193753.20	Картометрический метод	2.50	—
41	593347.06	2193757.92	Картометрический метод	2.50	—
42	593343.08	2193737.15	Картометрический метод	2.50	—
43	593331.00	2193738.51	Картометрический метод	2.50	—
44	593309.87	2193740.65	Картометрический метод	2.50	—
45	593306.32	2193740.86	Картометрический метод	2.50	—
46	593277.95	2193742.54	Картометрический метод	2.50	—
47	593275.42	2193725.06	Картометрический метод	2.50	—
48	593274.43	2193725.20	Картометрический метод	2.50	—
49	593274.08	2193722.78	Картометрический метод	2.50	—
50	593275.07	2193722.63	Картометрический метод	2.50	—
51	593274.06	2193715.71	Картометрический метод	2.50	—
52	593305.81	2193710.99	Картометрический метод	2.50	—
53	593328.14	2193707.34	Картометрический метод	2.50	—
37	593365.85	2193702.56	Картометрический метод	2.50	—
54	593357.39	2193877.26	Картометрический метод	2.50	—
55	593358.71	2193882.86	Картометрический метод	2.50	—
56	593367.30	2193922.18	Картометрический метод	2.50	—
57	593359.86	2193923.01	Картометрический метод	2.50	—
58	593305.47	2193929.28	Картометрический метод	2.50	—
59	593298.50	2193885.89	Картометрический метод	2.50	—

ОПИСАНИЕ МЕСТОПОЛОЖЕНИЯ ГРАНИЦ

**граница территориальной зоны "Многофункциональная общественно-деловая зона (ОД1)"
Новопластуновского сельского поселения Павловского района Краснодарского края**

(наименование объекта, местоположение границ которого описано)

Сведения о местоположении границ объекта

1	2	3	4	5	6
60	593347.78	2193878.46	Картометрический метод	2.50	—
54	593357.39	2193877.26	Картометрический метод	2.50	—
61	593343.50	2193814.66	Картометрический метод	2.50	—
62	593344.49	2193822.77	Картометрический метод	2.50	—
63	593347.55	2193847.88	Картометрический метод	2.50	—
64	593329.53	2193850.21	Картометрический метод	2.50	—
65	593293.69	2193854.75	Картометрический метод	2.50	—
66	593289.46	2193826.17	Картометрический метод	2.50	—
67	593317.59	2193824.35	Картометрический метод	2.50	—
68	593319.18	2193825.48	Картометрический метод	2.50	—
69	593321.80	2193825.24	Картометрический метод	2.50	—
70	593321.84	2193825.64	Картометрический метод	2.50	—
71	593323.20	2193825.51	Картометрический метод	2.50	—
72	593324.26	2193824.83	Картометрический метод	2.50	—
73	593324.94	2193823.39	Картометрический метод	2.50	—
74	593324.25	2193818.37	Картометрический метод	2.50	—
61	593343.50	2193814.66	Картометрический метод	2.50	—

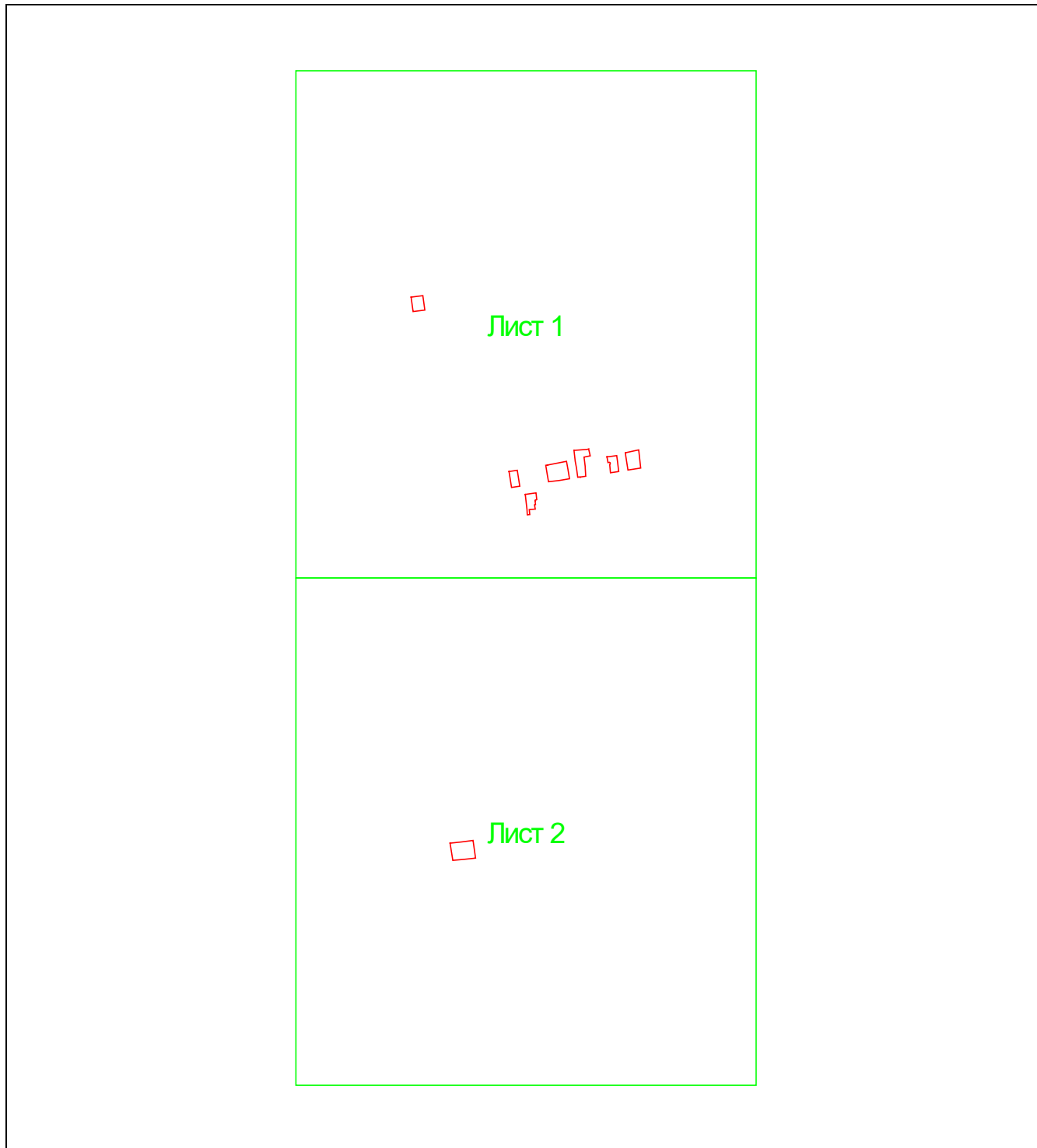
3. Сведения о характерных точках части (частей) границы объекта

Обозначение характерных точек части границы	Координаты, м		Метод определения координат характерной точки	Средняя квадратическая погрешность положения характерной точки (M _t), м	Описание обозначения точки на местности (при наличии)
	X	Y			
1	2	3	4	5	6
Часть № —					
—	—	—	—	—	—

ОПИСАНИЕ МЕСТОПОЛОЖЕНИЯ ГРАНИЦ
граница территориальной зоны "Многофункциональная общественно-деловая зона (ОД1)"
Новопластуновского сельского поселения Павловского района Краснодарского края
(наименование объекта, местоположение границ которого описано)

План границ объекта

Основной лист



Масштаб 1: 20001

Используемые условные знаки и обозначения:



– область выносного листа,

23

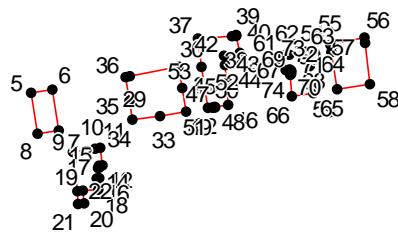
– номер выносного листа.

Остальные используемые условные знаки и обозначения приведены на отдельной странице в конце раздела.

ОПИСАНИЕ МЕСТОПОЛОЖЕНИЯ ГРАНИЦ
граница территориальной зоны "Многофункциональная общественно-деловая зона (ОД1)"
Новопластуновского сельского поселения Павловского района Краснодарского края
(наименование объекта, местоположение границ которого описано)

План границ объекта

Выносной лист №1



Масштаб 1:10000

Используемые условные знаки и обозначения приведены на отдельной странице в конце раздела.

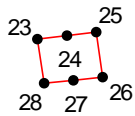
ОПИСАНИЕ МЕСТОПОЛОЖЕНИЯ ГРАНИЦ

**граница территориальной зоны "Многофункциональная общественно-деловая зона (ОД1)"
Новопластуновского сельского поселения Павловского района Краснодарского края**

(наименование объекта, местоположение границ которого описано)

План границ объекта

Выносной лист №2



Масштаб 1:10000

Используемые условные знаки и обозначения приведены на отдельной странице в конце раздела.



ОПИСАНИЕ МЕСТОПОЛОЖЕНИЯ ГРАНИЦ

**граница территориальной зоны "Многофункциональная общественно-деловая зона (ОД1)"
Новопластуновского сельского поселения Павловского района Краснодарского края**

(наименование объекта, местоположение границ которого описано)

План границ объекта

Используемые условные знаки и обозначения:

-  – граница объекта,
-  – характерная точка объекта.

ОПИСАНИЕ МЕСТОПОЛОЖЕНИЯ ГРАНИЦ

граница территориальной зоны "Зона застройки объектами образования и научной деятельности (ОД2)" Новопластуновского сельского поселения Павловского района Краснодарского края

(наименование объекта, местоположение границ которого описано (далее - объект))

ОПИСАНИЕ МЕСТОПОЛОЖЕНИЯ ГРАНИЦ**граница территориальной зоны "Зона застройки объектами образования и научной деятельности (ОД2)" Новопластуновского сельского поселения Павловского района****Краснодарского края**

(наименование объекта, местоположение границ которого описано)

№ п/п	Содержание	Номера листов
1	2	3
1	Сведения об объекте	3
2	Сведения о местоположении границ объекта	4
3	Сведения о местоположении измененных (уточненных) границ объекта	7
4	План границ	8

ОПИСАНИЕ МЕСТОПОЛОЖЕНИЯ ГРАНИЦ
граница территориальной зоны "Зона застройки объектами образования и научной
деятельности (ОД2)" Новоластуновского сельского поселения Павловского района
Краснодарского края
(наименование объекта, местоположение границ которого описано)

Сведения об объекте

№ п/п	Характеристики объекта	Описание характеристик
1	2	3
1	Местоположение объекта	Краснодарский край, р-н Павловский, ст-ца Новоластуновская
2	Площадь объекта ± величина погрешности определения площади ($P \pm \Delta P$)	31911±1563 кв.м
3	Иные характеристики объекта	—

ОПИСАНИЕ МЕСТОПОЛОЖЕНИЯ ГРАНИЦ

граница территориальной зоны "Зона застройки объектами образования и научной деятельности (ОД2)" Новоластуновского сельского поселения Павловского района

Краснодарского края

(наименование объекта, местоположение границ которого описано)

Сведения о местоположении границ объекта

1. Система координат *МСК 23, зона 2*

2. Сведения о характерных точках границ объекта

Обозначение характерных точек границ	Координаты, м		Метод определения координат характерной точки	Средняя квадратическая погрешность положения характерной точки (M _t), м	Описание обозначения точки на местности (при наличии)
	X	Y			
1	2	3	4	5	6
1	593004.98	2193617.08	Картометрический метод	2.50	—
2	593005.86	2193621.36	Картометрический метод	2.50	—
3	593011.26	2193647.93	Картометрический метод	2.50	—
4	593058.91	2193641.32	Картометрический метод	2.50	—
5	593071.19	2193723.92	Картометрический метод	2.50	—
6	592979.94	2193738.18	Картометрический метод	2.50	—
7	592978.77	2193729.12	Картометрический метод	2.50	—
8	592978.09	2193723.39	Картометрический метод	2.50	—
9	592985.86	2193722.69	Картометрический метод	2.50	—
10	592982.17	2193685.93	Картометрический метод	2.50	—
11	592975.11	2193687.28	Картометрический метод	2.50	—
12	592971.09	2193663.53	Картометрический метод	2.50	—
13	592966.67	2193637.18	Картометрический метод	2.50	—
14	592963.84	2193622.28	Картометрический метод	2.50	—
1	593004.98	2193617.08	Картометрический метод	2.50	—
15	593164.59	2193551.33	Картометрический метод	2.50	—
16	593165.91	2193571.59	Картометрический метод	2.50	—
17	593157.13	2193572.26	Картометрический метод	2.50	—

ОПИСАНИЕ МЕСТОПОЛОЖЕНИЯ ГРАНИЦ

граница территориальной зоны "Зона застройки объектами образования и научной деятельности (ОД2)" Новопластуновского сельского поселения Павловского района

Краснодарского края

(наименование объекта, местоположение границ которого описано)

Сведения о местоположении границ объекта

1	2	3	4	5	6
18	593163.37	2193611.71	Картометрический метод	2.50	—
19	593160.20	2193615.78	Картометрический метод	2.50	—
20	593149.82	2193616.60	Картометрический метод	2.50	—
21	593150.09	2193625.19	Картометрический метод	2.50	—
22	593146.79	2193625.90	Картометрический метод	2.50	—
23	593128.06	2193628.93	Картометрический метод	2.50	—
24	593126.62	2193621.46	Картометрический метод	2.50	—
25	593089.31	2193626.81	Картометрический метод	2.50	—
26	593076.50	2193538.54	Картометрический метод	2.50	—
27	593145.66	2193531.65	Картометрический метод	2.50	—
28	593145.82	2193533.57	Картометрический метод	2.50	—
29	593146.45	2193541.08	Картометрический метод	2.50	—
30	593146.78	2193544.97	Картометрический метод	2.50	—
31	593147.43	2193552.79	Картометрический метод	2.50	—
15	593164.59	2193551.33	Картометрический метод	2.50	—
32	593071.66	2193726.89	Картометрический метод	2.50	—
33	593094.96	2193884.18	Картометрический метод	2.50	—
34	592998.79	2193899.04	Картометрический метод	2.50	—
35	592985.50	2193785.44	Картометрический метод	2.50	—
36	592980.33	2193741.19	Картометрический метод	2.50	—
37	592988.01	2193739.98	Картометрический метод	2.50	—
38	592989.26	2193741.79	Картометрический метод	2.50	—
39	592991.73	2193740.08	Картометрический метод	2.50	—

ОПИСАНИЕ МЕСТОПОЛОЖЕНИЯ ГРАНИЦ

граница территориальной зоны "Зона застройки объектами образования и научной деятельности (ОД2)" Новоластуновского сельского поселения Павловского района

Краснодарского края

(наименование объекта, местоположение границ которого описано)

Сведения о местоположении границ объекта

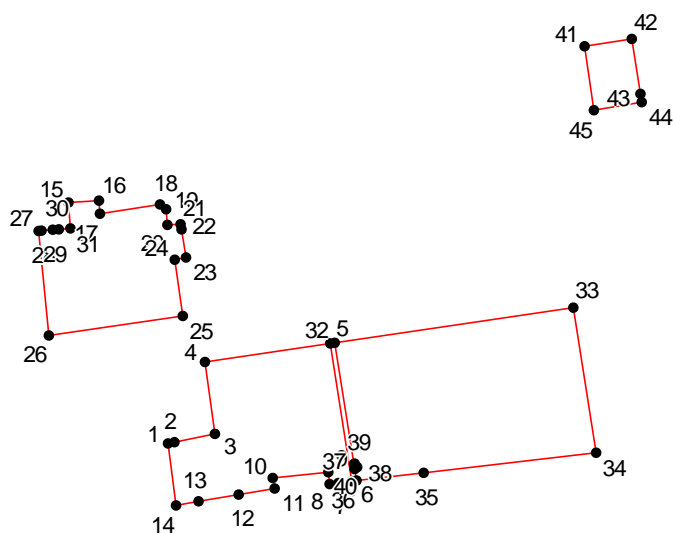
1	2	3	4	5	6
40	592991.30	2193739.47	Картометрический метод	2.50	—
32	593071.66	2193726.89	Картометрический метод	2.50	—
41	593268.01	2193891.48	Картометрический метод	2.50	—
42	593272.86	2193922.74	Картометрический метод	2.50	—
43	593236.58	2193928.35	Картометрический метод	2.50	—
44	593230.93	2193929.28	Картометрический метод	2.50	—
45	593225.74	2193897.61	Картометрический метод	2.50	—
41	593268.01	2193891.48	Картометрический метод	2.50	—

3. Сведения о характерных точках части (частей) границы объекта

Обозначение характерных точек части границы	Координаты, м		Метод определения координат характерной точки	Средняя квадратическая погрешность положения характерной точки (M_t), м	Описание обозначения точки на местности (при наличии)
	X	Y			
1	2	3	4	5	6
Часть № —					
—	—	—	—	—	—



ОПИСАНИЕ МЕСТОПОЛОЖЕНИЯ ГРАНИЦ
граница территориальной зоны "Зона застройки объектами образования и научной
деятельности (ОД2)" Новопластуновского сельского поселения Павловского района
Краснодарского края
(наименование объекта, местоположение границ которого описано)

План границ объекта



Масштаб 1: 5000

Используемые условные знаки и обозначения:

-  – граница объекта,
-  – характерная точка объекта.

ОПИСАНИЕ МЕСТОПОЛОЖЕНИЯ ГРАНИЦ

граница территориальной зоны "Зона застройки объектами здравоохранения (ОДЗ)"
Новопластуновского сельского поселения Павловского района Краснодарского края

(наименование объекта, местоположение границ которого описано (далее - объект))

ОПИСАНИЕ МЕСТОПОЛОЖЕНИЯ ГРАНИЦ
граница территориальной зоны "Зона застройки объектами здравоохранения (ОДЗ)"
Новопластуновского сельского поселения Павловского района Краснодарского края
(наименование объекта, местоположение границ которого описано)

№ п/п	Содержание	Номера листов
1	2	3
1	Сведения об объекте	3
2	Сведения о местоположении границ объекта	4
3	Сведения о местоположении измененных (уточненных) границ объекта	7
4	План границ	8

ОПИСАНИЕ МЕСТОПОЛОЖЕНИЯ ГРАНИЦ
граница территориальной зоны "Зона застройки объектами здравоохранения (ОДЗ)"
Новопластуновского сельского поселения Павловского района Краснодарского края
(наименование объекта, местоположение границ которого описано)

Сведения об объекте

№ п/п	Характеристики объекта	Описание характеристик
1	2	3
1	Местоположение объекта	Краснодарский край, р-н Павловский, ст-ца Новопластуновская
2	Площадь объекта ± величина погрешности определения площади ($P \pm \Delta P$)	17309±1151 кв.м
3	Иные характеристики объекта	—

ОПИСАНИЕ МЕСТОПОЛОЖЕНИЯ ГРАНИЦ
граница территориальной зоны "Зона застройки объектами здравоохранения (ОДЗ)"
Новопластуновского сельского поселения Павловского района Краснодарского края
(наименование объекта, местоположение границ которого описано)

Сведения о местоположении границ объекта

1. Система координат МСК 23, зона 2

2. Сведения о характерных точках границ объекта

Обозначение характерных точек границ	Координаты, м		Метод определения координат характерной точки	Средняя квадратическая погрешность положения характерной точки (M _t), м	Описание обозначения точки на местности (при наличии)
	X	Y			
1	2	3	4	5	6
1	596218.91	2188565.36	Картометрический метод	2.50	—
2	596220.44	2188624.06	Картометрический метод	2.50	—
3	596221.48	2188649.11	Картометрический метод	2.50	—
4	596210.83	2188649.44	Картометрический метод	2.50	—
5	596163.50	2188649.35	Картометрический метод	2.50	—
6	596157.97	2188567.19	Картометрический метод	2.50	—
1	596218.91	2188565.36	Картометрический метод	2.50	—
7	593225.74	2193897.61	Картометрический метод	2.50	—
8	593230.93	2193929.28	Картометрический метод	2.50	—
9	593234.00	2193948.05	Картометрический метод	2.50	—
10	593226.81	2193949.52	Картометрический метод	2.50	—
11	593232.97	2193988.10	Картометрический метод	2.50	—
12	593228.32	2193989.01	Картометрический метод	2.50	—
13	593211.83	2193991.44	Картометрический метод	2.50	—
14	593186.84	2193995.13	Картометрический метод	2.50	—
15	593165.14	2193998.33	Картометрический метод	2.50	—
16	593165.25	2193999.58	Картометрический метод	2.50	—
17	593142.75	2194001.67	Картометрический метод	2.50	—
18	593130.32	2193910.90	Картометрический метод	2.50	—

ОПИСАНИЕ МЕСТОПОЛОЖЕНИЯ ГРАНИЦ
граница территориальной зоны "Зона застройки объектами здравоохранения (ОДЗ)"
Новопластуновского сельского поселения Павловского района Краснодарского края
(наименование объекта, местоположение границ которого описано)

Сведения о местоположении границ объекта

1	2	3	4	5	6
19	593168.04	2193905.40	Картометрический метод	2.50	—
20	593169.67	2193905.18	Картометрический метод	2.50	—
7	593225.74	2193897.61	Картометрический метод	2.50	—
21	596623.71	2196579.43	Картометрический метод	2.50	—
22	596605.66	2196600.81	Картометрический метод	2.50	—
23	596595.86	2196612.45	Картометрический метод	2.50	—
24	596589.96	2196619.38	Картометрический метод	2.50	—
25	596586.06	2196623.85	Картометрический метод	2.50	—
26	596571.50	2196610.19	Картометрический метод	2.50	—
27	596554.02	2196594.70	Картометрический метод	2.50	—
28	596592.20	2196549.87	Картометрический метод	2.50	—
21	596623.71	2196579.43	Картометрический метод	2.50	—
29	593234.47	2193671.89	Картометрический метод	2.50	—
30	593236.98	2193689.23	Картометрический метод	2.50	—
31	593237.55	2193693.18	Картометрический метод	2.50	—
32	593196.62	2193700.41	Картометрический метод	2.50	—
33	593195.92	2193696.47	Картометрический метод	2.50	—
34	593192.88	2193679.24	Картометрический метод	2.50	—
29	593234.47	2193671.89	Картометрический метод	2.50	—
35	596114.40	2188988.16	Картометрический метод	2.50	—
36	596114.40	2189004.16	Картометрический метод	2.50	—
37	596094.40	2189004.16	Картометрический метод	2.50	—
38	596094.40	2188988.16	Картометрический метод	2.50	—

ОПИСАНИЕ МЕСТОПОЛОЖЕНИЯ ГРАНИЦ

граница территориальной зоны "Зона застройки объектами здравоохранения (ОДЗ)"
Новопластуновского сельского поселения Павловского района Краснодарского края

(наименование объекта, местоположение границ которого описано)

Сведения о местоположении границ объекта

1	2	3	4	5	6
35	596114.40	2188988.16	Картометрический метод	2.50	—

3. Сведения о характерных точках части (частей) границы объекта

Обозначение характерных точек части границы	Координаты, м		Метод определения координат характерной точки	Средняя квадратическая погрешность положения характерной точки (M _t), м	Описание обозначения точки на местности (при наличии)
	X	Y			
1	2	3	4	5	6
Часть № —					
—	—	—	—	—	—

ОПИСАНИЕ МЕСТОПОЛОЖЕНИЯ ГРАНИЦ
граница территориальной зоны "Зона застройки объектами здравоохранения (ОДЗ)"
Новопластуновского сельского поселения Павловского района Краснодарского края
(наименование объекта, местоположение границ которого описано)

План границ объекта

Основной лист

Лист 1

Лист 2

Лист 3

Масштаб 1: 55003

Используемые условные знаки и обозначения:



– область выносного листа,

23

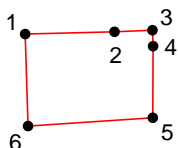
– номер выносного листа.

Остальные используемые условные знаки и обозначения приведены на отдельной странице в конце раздела.

ОПИСАНИЕ МЕСТОПОЛОЖЕНИЯ ГРАНИЦ
граница территориальной зоны "Зона застройки объектами здравоохранения (ОДЗ)"
Новопластуновского сельского поселения Павловского района Краснодарского края
(наименование объекта, местоположение границ которого описано)

План границ объекта

Выносной лист №1



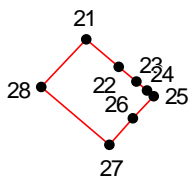
Масштаб 1:5000

Используемые условные знаки и обозначения приведены на отдельной странице в конце раздела.

ОПИСАНИЕ МЕСТОПОЛОЖЕНИЯ ГРАНИЦ
граница территориальной зоны "Зона застройки объектами здравоохранения (ОДЗ)"
Новопластуновского сельского поселения Павловского района Краснодарского края
(наименование объекта, местоположение границ которого описано)

План границ объекта

Выносной лист №2



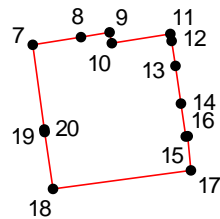
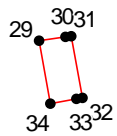
Масштаб 1:5000

Используемые условные знаки и обозначения приведены на отдельной странице в конце раздела.

ОПИСАНИЕ МЕСТОПОЛОЖЕНИЯ ГРАНИЦ
граница территориальной зоны "Зона застройки объектами здравоохранения (ОДЗ)"
Новопластуновского сельского поселения Павловского района Краснодарского края
(наименование объекта, местоположение границ которого описано)

План границ объекта

Выносной лист №3





Масштаб 1:5000

Используемые условные знаки и обозначения приведены на отдельной странице в конце раздела.

ОПИСАНИЕ МЕСТОПОЛОЖЕНИЯ ГРАНИЦ
граница территориальной зоны "Зона застройки объектами здравоохранения (ОДЗ)"
Новопластуновского сельского поселения Павловского района Краснодарского края
(наименование объекта, местоположение границ которого описано)

План границ объекта

Используемые условные знаки и обозначения:

-  – граница объекта,
-  – характерная точка объекта.

ОПИСАНИЕ МЕСТОПОЛОЖЕНИЯ ГРАНИЦ

граница территориальной зоны "Зона застройки объектами капитального строительства физической культуры и спорта (ОД4)" Новопластуновского сельского поселения Павловского района Краснодарского края

(наименование объекта, местоположение границ которого описано (далее - объект))

ОПИСАНИЕ МЕСТОПОЛОЖЕНИЯ ГРАНИЦ

граница территориальной зоны "Зона застройки объектами капитального строительства физической культуры и спорта (ОД4)" Новопластуновского сельского поселения Павловского района Краснодарского края

(наименование объекта, местоположение границ которого описано)

№ п/п	Содержание	Номера листов
1	2	3
1	Сведения об объекте	3
2	Сведения о местоположении границ объекта	4
3	Сведения о местоположении измененных (уточненных) границ объекта	6
4	План границ	7

ОПИСАНИЕ МЕСТОПОЛОЖЕНИЯ ГРАНИЦ

граница территориальной зоны "Зона застройки объектами капитального строительства физической культуры и спорта (ОД4)" Новопластуновского сельского поселения Павловского района Краснодарского края

(наименование объекта, местоположение границ которого описано)

Сведения об объекте

№ п/п	Характеристики объекта	Описание характеристик
1	2	3
1	Местоположение объекта	Краснодарский край, р-н Павловский, ст-ца Новопластуновская
2	Площадь объекта \pm величина погрешности определения площади ($P \pm \Delta P$)	21929 \pm 1296 кв.м
3	Иные характеристики объекта	—

ОПИСАНИЕ МЕСТОПОЛОЖЕНИЯ ГРАНИЦ

граница территориальной зоны "Зона застройки объектами капитального строительства физической культуры и спорта (ОД4)" Новопластуновского сельского поселения Павловского района Краснодарского края

(наименование объекта, местоположение границ которого описано)

Сведения о местоположении границ объекта

1. Система координат *МСК 23, зона 2*

2. Сведения о характерных точках границ объекта

Обозначение характерных точек границ	Координаты, м		Метод определения координат характерной точки	Средняя квадратическая погрешность положения характерной точки (M _t), м	Описание обозначения точки на местности (при наличии)
	X	Y			
1	2	3	4	5	6
1	593637.88	2192961.24	Картометрический метод	2.50	—
2	593640.84	2192970.61	Картометрический метод	2.50	—
3	593645.06	2192982.21	Картометрический метод	2.50	—
4	593658.98	2193003.92	Картометрический метод	2.50	—
5	593668.26	2193021.29	Картометрический метод	2.50	—
6	593602.02	2193030.04	Картометрический метод	2.50	—
7	593589.26	2192951.06	Картометрический метод	2.50	—
8	593585.66	2192928.66	Картометрический метод	2.50	—
9	593628.88	2192922.06	Картометрический метод	2.50	—
10	593635.56	2192941.74	Картометрический метод	2.50	—
1	593637.88	2192961.24	Картометрический метод	2.50	—
11	596153.57	2188921.72	Картометрический метод	2.50	—
12	596154.41	2188958.69	Картометрический метод	2.50	—
13	596128.25	2188959.14	Картометрический метод	2.50	—
14	596128.10	2188941.06	Картометрический метод	2.50	—
15	596094.52	2188941.00	Картометрический метод	2.50	—
16	596094.58	2188921.22	Картометрический метод	2.50	—
11	596153.57	2188921.72	Картометрический метод	2.50	—

ОПИСАНИЕ МЕСТОПОЛОЖЕНИЯ ГРАНИЦ

граница территориальной зоны "Зона застройки объектами капитального строительства физической культуры и спорта (ОД4)" Новопластуновского сельского поселения Павловского района Краснодарского края

(наименование объекта, местоположение границ которого описано)

Сведения о местоположении границ объекта

1	2	3	4	5	6
17	592985.50	2193785.44	Картометрический метод	2.50	—
18	592998.79	2193899.04	Картометрический метод	2.50	—
19	592914.74	2193912.04	Картометрический метод	2.50	—
20	592898.20	2193791.73	Картометрический метод	2.50	—
21	592894.17	2193762.44	Картометрический метод	2.50	—
22	592970.12	2193751.32	Картометрический метод	2.50	—
23	592974.41	2193780.56	Картометрический метод	2.50	—
24	592975.20	2193786.67	Картометрический метод	2.50	—
25	592978.18	2193786.29	Картометрический метод	2.50	—
17	592985.50	2193785.44	Картометрический метод	2.50	—
26	596485.07	2196497.27	Картометрический метод	2.50	—
27	596477.40	2196508.79	Картометрический метод	2.50	—
28	596463.24	2196527.75	Картометрический метод	2.50	—
29	596413.76	2196487.66	Картометрический метод	2.50	—
30	596428.82	2196465.18	Картометрический метод	2.50	—
31	596433.25	2196459.14	Картометрический метод	2.50	—
26	596485.07	2196497.27	Картометрический метод	2.50	—

3. Сведения о характерных точках части (частей) границы объекта

Обозначение характерных точек части границы	Координаты, м		Метод определения координат характерной точки	Средняя квадратическая погрешность положения характерной точки (M _t), м	Описание обозначения точки на местности (при наличии)
	X	Y			
1	2	3	4	5	6
Часть № —					
—	—	—	—	—	—

ОПИСАНИЕ МЕСТОПОЛОЖЕНИЯ ГРАНИЦ
граница территориальной зоны "Зона застройки объектами капитального строительства
физической культуры и спорта (ОД4)" Новопластуновского сельского поселения Павловского
района Краснодарского края
(наименование объекта, местоположение границ которого описано)

План границ объекта

Основной лист

Лист 1

Лист 2

Лист 3 Лист 4

Масштаб 1: 55000

Используемые условные знаки и обозначения:



– область выносного листа,

23

– номер выносного листа.

Остальные используемые условные знаки и обозначения приведены на отдельной странице в конце раздела.

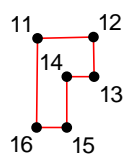
ОПИСАНИЕ МЕСТОПОЛОЖЕНИЯ ГРАНИЦ

граница территориальной зоны "Зона застройки объектами капитального строительства физической культуры и спорта (ОД4)" Новопластуновского сельского поселения Павловского района Краснодарского края

(наименование объекта, местоположение границ которого описано)

План границ объекта

Выносной лист №1



Масштаб 1:5000

Используемые условные знаки и обозначения приведены на отдельной странице в конце раздела.

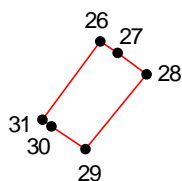
ОПИСАНИЕ МЕСТОПОЛОЖЕНИЯ ГРАНИЦ

граница территориальной зоны "Зона застройки объектами капитального строительства физической культуры и спорта (ОД4)" Новопластуновского сельского поселения Павловского района Краснодарского края

(наименование объекта, местоположение границ которого описано)

План границ объекта

Выносной лист №2



Масштаб 1:5000

Используемые условные знаки и обозначения приведены на отдельной странице в конце раздела.

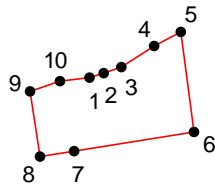
ОПИСАНИЕ МЕСТОПОЛОЖЕНИЯ ГРАНИЦ

граница территориальной зоны "Зона застройки объектами капитального строительства физической культуры и спорта (ОД4)" Новопластуновского сельского поселения Павловского района Краснодарского края

(наименование объекта, местоположение границ которого описано)

План границ объекта

Выносной лист №3



Масштаб 1:5000

Используемые условные знаки и обозначения приведены на отдельной странице в конце раздела.

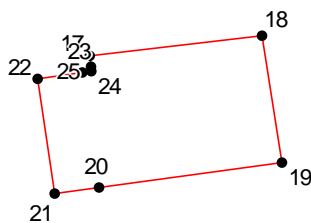
ОПИСАНИЕ МЕСТОПОЛОЖЕНИЯ ГРАНИЦ

граница территориальной зоны "Зона застройки объектами капитального строительства физической культуры и спорта (ОД4)" Новопластуновского сельского поселения Павловского района Краснодарского края

(наименование объекта, местоположение границ которого описано)

План границ объекта

Выносной лист №4



Масштаб 1:5000

Используемые условные знаки и обозначения приведены на отдельной странице в конце раздела.



ОПИСАНИЕ МЕСТОПОЛОЖЕНИЯ ГРАНИЦ

граница территориальной зоны "Зона застройки объектами капитального строительства физической культуры и спорта (ОД4)" Новопластуновского сельского поселения Павловского района Краснодарского края

(наименование объекта, местоположение границ которого описано)

План границ объекта

Используемые условные знаки и обозначения:

-  – граница объекта,
-  – характерная точка объекта.

ОПИСАНИЕ МЕСТОПОЛОЖЕНИЯ ГРАНИЦ

граница территориальной зоны "Зона застройки объектами культуры и искусства (ОД5)"
Новопластуновского сельского поселения Павловского района Краснодарского края

(наименование объекта, местоположение границ которого описано (далее - объект))

ОПИСАНИЕ МЕСТОПОЛОЖЕНИЯ ГРАНИЦ
граница территориальной зоны "Зона застройки объектами культуры и искусства (ОД5)"
Новопластуновского сельского поселения Павловского района Краснодарского края
(наименование объекта, местоположение границ которого описано)

№ п/п	Содержание	Номера листов
1	2	3
1	Сведения об объекте	3
2	Сведения о местоположении границ объекта	4
3	Сведения о местоположении измененных (уточненных) границ объекта	6
4	План границ	7

ОПИСАНИЕ МЕСТОПОЛОЖЕНИЯ ГРАНИЦ
граница территориальной зоны "Зона застройки объектами культуры и искусства (ОД5)"
Новопластуновского сельского поселения Павловского района Краснодарского края
(наименование объекта, местоположение границ которого описано)

Сведения об объекте

№ п/п	Характеристики объекта	Описание характеристик
1	2	3
1	Местоположение объекта	Краснодарский край, р-н Павловский, ст-ца Новопластуновская
2	Площадь объекта ± величина погрешности определения площади ($P \pm \Delta P$)	20410±1250 кв.м
3	Иные характеристики объекта	—

ОПИСАНИЕ МЕСТОПОЛОЖЕНИЯ ГРАНИЦ
граница территориальной зоны "Зона застройки объектами культуры и искусства (ОД5)"
Новопластуновского сельского поселения Павловского района Краснодарского края
(наименование объекта, местоположение границ которого описано)

Сведения о местоположении границ объекта

1. Система координат МСК 23, зона 2

2. Сведения о характерных точках границ объекта

Обозначение характерных точек границ	Координаты, м		Метод определения координат характерной точки	Средняя квадратическая погрешность положения характерной точки (M _t), м	Описание обозначения точки на местности (при наличии)
	X	Y			
1	2	3	4	5	6
1	596154.41	2188958.69	Картометрический метод	2.50	—
2	596154.49	2188962.02	Картометрический метод	2.50	—
3	596154.24	2188988.16	Картометрический метод	2.50	—
4	596114.40	2188988.16	Картометрический метод	2.50	—
5	596094.40	2188988.16	Картометрический метод	2.50	—
6	596094.52	2188941.00	Картометрический метод	2.50	—
7	596128.10	2188941.06	Картометрический метод	2.50	—
8	596128.25	2188959.14	Картометрический метод	2.50	—
1	596154.41	2188958.69	Картометрический метод	2.50	—
9	593226.46	2193612.34	Картометрический метод	2.50	—
10	593227.63	2193624.76	Картометрический метод	2.50	—
11	593234.47	2193671.89	Картометрический метод	2.50	—
12	593192.88	2193679.24	Картометрический метод	2.50	—
13	593195.92	2193696.47	Картометрический метод	2.50	—
14	593162.42	2193702.39	Картометрический метод	2.50	—
15	593146.79	2193625.90	Картометрический метод	2.50	—
16	593150.09	2193625.19	Картометрический метод	2.50	—
17	593149.82	2193616.60	Картометрический метод	2.50	—
18	593160.20	2193615.78	Картометрический метод	2.50	—

ОПИСАНИЕ МЕСТОПОЛОЖЕНИЯ ГРАНИЦ
граница территориальной зоны "Зона застройки объектами культуры и искусства (ОД5)"
Новопластуновского сельского поселения Павловского района Краснодарского края
(наименование объекта, местоположение границ которого описано)

Сведения о местоположении границ объекта

1	2	3	4	5	6
19	593172.29	2193618.73	Картометрический метод	2.50	—
9	593226.46	2193612.34	Картометрический метод	2.50	—
20	596433.25	2196459.14	Картометрический метод	2.50	—
21	596428.82	2196465.18	Картометрический метод	2.50	—
22	596413.76	2196487.66	Картометрический метод	2.50	—
23	596463.24	2196527.75	Картометрический метод	2.50	—
24	596427.94	2196575.02	Картометрический метод	2.50	—
25	596406.65	2196590.37	Картометрический метод	2.50	—
26	596369.86	2196565.39	Картометрический метод	2.50	—
27	596323.56	2196530.14	Картометрический метод	2.50	—
28	596317.35	2196525.41	Картометрический метод	2.50	—
29	596348.26	2196483.27	Картометрический метод	2.50	—
30	596381.03	2196420.73	Картометрический метод	2.50	—
20	596433.25	2196459.14	Картометрический метод	2.50	—

3. Сведения о характерных точках части (частей) границы объекта

Обозначение характерных точек части границы	Координаты, м		Метод определения координат характерной точки	Средняя квадратическая погрешность положения характерной точки (M _t), м	Описание обозначения точки на местности (при наличии)
	X	Y			
1	2	3	4	5	6
Часть № —					
—	—	—	—	—	—

ОПИСАНИЕ МЕСТОПОЛОЖЕНИЯ ГРАНИЦ
граница территориальной зоны "Зона застройки объектами культуры и искусства (ОД5)"
Новопластуновского сельского поселения Павловского района Краснодарского края
(наименование объекта, местоположение границ которого описано)

План границ объекта

Основной лист

Лист 1

Лист 2

Лист 3

Масштаб 1: 55003

Используемые условные знаки и обозначения:



– область выносного листа,

23

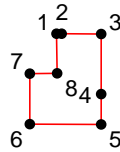
– номер выносного листа.

Остальные используемые условные знаки и обозначения приведены на отдельной странице в конце раздела.

ОПИСАНИЕ МЕСТОПОЛОЖЕНИЯ ГРАНИЦ
граница территориальной зоны "Зона застройки объектами культуры и искусства (ОД5)"
Новопластуновского сельского поселения Павловского района Краснодарского края
(наименование объекта, местоположение границ которого описано)

План границ объекта

Выносной лист №1



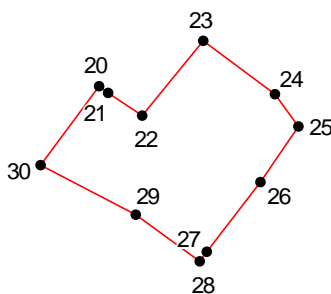
Масштаб 1:5000

Используемые условные знаки и обозначения приведены на отдельной странице в конце раздела.

ОПИСАНИЕ МЕСТОПОЛОЖЕНИЯ ГРАНИЦ
граница территориальной зоны "Зона застройки объектами культуры и искусства (ОД5)"
Новопластуновского сельского поселения Павловского района Краснодарского края
(наименование объекта, местоположение границ которого описано)

План границ объекта

Выносной лист №2



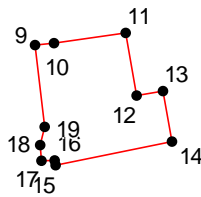
Масштаб 1:5000

Используемые условные знаки и обозначения приведены на отдельной странице в конце раздела.

ОПИСАНИЕ МЕСТОПОЛОЖЕНИЯ ГРАНИЦ
граница территориальной зоны "Зона застройки объектами культуры и искусства (ОД5)"
Новопластуновского сельского поселения Павловского района Краснодарского края
(наименование объекта, местоположение границ которого описано)

План границ объекта

Выносной лист №3



Масштаб 1:5000



Используемые условные знаки и обозначения приведены на отдельной странице в конце раздела.

ОПИСАНИЕ МЕСТОПОЛОЖЕНИЯ ГРАНИЦ
граница территориальной зоны "Зона застройки объектами культуры и искусства (ОД5)"
Новопластуновского сельского поселения Павловского района Краснодарского края

(наименование объекта, местоположение границ которого описано)

План границ объекта

Используемые условные знаки и обозначения:

-  – граница объекта,
-  – характерная точка объекта.

ОПИСАНИЕ МЕСТОПОЛОЖЕНИЯ ГРАНИЦ

граница территориальной зоны "Зона религиозного использования (ОД8)" Новопластуновского
сельского поселения Павловского района Краснодарского края

(наименование объекта, местоположение границ которого описано (далее - объект))

ОПИСАНИЕ МЕСТОПОЛОЖЕНИЯ ГРАНИЦ
граница территориальной зоны "Зона религиозного использования (ОД8)"
Новопластуновского сельского поселения Павловского района Краснодарского края
(наименование объекта, местоположение границ которого описано)

№ п/п	Содержание	Номера листов
1	2	3
1	Сведения об объекте	3
2	Сведения о местоположении границ объекта	4
3	Сведения о местоположении измененных (уточненных) границ объекта	5
4	План границ	6

ОПИСАНИЕ МЕСТОПОЛОЖЕНИЯ ГРАНИЦ
граница территориальной зоны "Зона религиозного использования (ОД8)"
Новопластуновского сельского поселения Павловского района Краснодарского края
(наименование объекта, местоположение границ которого описано)

Сведения об объекте

№ п/п	Характеристики объекта	Описание характеристик
1	2	3
1	Местоположение объекта	Краснодарский край, р-н Павловский, ст-ца Новопластуновская
2	Площадь объекта ± величина погрешности определения площади ($P \pm \Delta P$)	1667±357 кв.м
3	Иные характеристики объекта	—

ОПИСАНИЕ МЕСТОПОЛОЖЕНИЯ ГРАНИЦ
граница территориальной зоны "Зона религиозного использования (ОД8)"
Новопластуновского сельского поселения Павловского района Краснодарского края
(наименование объекта, местоположение границ которого описано)

Сведения о местоположении границ объекта

1. Система координат МСК 23, зона 2

2. Сведения о характерных точках границ объекта


Обозначение характерных точек границ	Координаты, м		Метод определения координат характерной точки	Средняя квадратическая погрешность положения характерной точки (M _t), м	Описание обозначения точки на местности (при наличии)
	X	Y			
1	2	3	4	5	6
1	592819.14	2193483.91	Картометрический метод	2.50	—
2	592823.56	2193512.99	Картометрический метод	2.50	—
3	592766.47	2193520.64	Картометрический метод	2.50	—
4	592765.57	2193514.76	Картометрический метод	2.50	—
5	592762.23	2193492.46	Картометрический метод	2.50	—
1	592819.14	2193483.91	Картометрический метод	2.50	—

3. Сведения о характерных точках части (частей) границы объекта

Обозначение характерных точек части границы	Координаты, м		Метод определения координат характерной точки	Средняя квадратическая погрешность положения характерной точки (M _t), м	Описание обозначения точки на местности (при наличии)
	X	Y			
1	2	3	4	5	6
Часть № —					
—	—	—	—	—	—



ОПИСАНИЕ МЕСТОПОЛОЖЕНИЯ ГРАНИЦ
граница территориальной зоны "Зона религиозного использования (ОД8)"
Новопластуновского сельского поселения Павловского района Краснодарского края
(наименование объекта, местоположение границ которого описано)

План границ объекта



Масштаб 1: 500

Используемые условные знаки и обозначения:

-  – граница объекта,
-  – характерная точка объекта.

ОПИСАНИЕ МЕСТОПОЛОЖЕНИЯ ГРАНИЦ

граница территориальной зоны "Зона размещения производственных объектов IV–V класса опасности (ПЗ)" Новопластуновского сельского поселения Павловского района Краснодарского края

(наименование объекта, местоположение границ которого описано (далее - объект))

ОПИСАНИЕ МЕСТОПОЛОЖЕНИЯ ГРАНИЦ**граница территориальной зоны "Зона размещения производственных объектов IV–V класса опасности (ПЗ)" Новоластуновского сельского поселения Павловского района****Краснодарского края**

(наименование объекта, местоположение границ которого описано)

№ п/п	Содержание	Номера листов
1	2	3
1	Сведения об объекте	3
2	Сведения о местоположении границ объекта	4
3	Сведения о местоположении измененных (уточненных) границ объекта	6
4	План границ	7

ОПИСАНИЕ МЕСТОПОЛОЖЕНИЯ ГРАНИЦ
граница территориальной зоны "Зона размещения производственных объектов IV–V класса опасности (ПЗ)" Новоластуновского сельского поселения Павловского района
Краснодарского края
(наименование объекта, местоположение границ которого описано)

Сведения об объекте

№ п/п	Характеристики объекта	Описание характеристик
1	2	3
1	Местоположение объекта	Краснодарский край, р-н Павловский, ст-ца Новоластуновская
2	Площадь объекта ± величина погрешности определения площади ($P \pm \Delta P$)	25329±1393 кв.м
3	Иные характеристики объекта	—

ОПИСАНИЕ МЕСТОПОЛОЖЕНИЯ ГРАНИЦ
граница территориальной зоны "Зона размещения производственных объектов IV–V класса опасности (ПЗ)" Новопластуновского сельского поселения Павловского района
Краснодарского края
(наименование объекта, местоположение границ которого описано)

Сведения о местоположении границ объекта

1. Система координат *МСК 23, зона 2*

2. Сведения о характерных точках границ объекта

Обозначение характерных точек границ	Координаты, м		Метод определения координат характерной точки	Средняя квадратическая погрешность положения характерной точки (M _t), м	Описание обозначения точки на местности (при наличии)
	X	Y			
1	2	3	4	5	6
1	592252.21	2193162.96	Картометрический метод	2.50	—
2	592260.12	2193210.49	Картометрический метод	2.50	—
3	592260.26	2193211.48	Картометрический метод	2.50	—
4	592261.38	2193222.41	Картометрический метод	2.50	—
5	592262.24	2193230.24	Картометрический метод	2.50	—
6	592239.19	2193233.72	Картометрический метод	2.50	—
7	592170.17	2193243.56	Картометрический метод	2.50	—
8	592159.88	2193180.45	Картометрический метод	2.50	—
9	592158.39	2193167.98	Картометрический метод	2.50	—
10	592250.78	2193163.18	Картометрический метод	2.50	—
1	592252.21	2193162.96	Картометрический метод	2.50	—
11	593828.63	2192730.27	Картометрический метод	2.50	—
12	593858.03	2192903.18	Картометрический метод	2.50	—
13	593826.90	2192908.04	Картометрический метод	2.50	—
14	593826.86	2192907.73	Картометрический метод	2.50	—
15	593794.31	2192912.27	Картометрический метод	2.50	—
16	593774.29	2192736.38	Картометрический метод	2.50	—
11	593828.63	2192730.27	Картометрический метод	2.50	—

ОПИСАНИЕ МЕСТОПОЛОЖЕНИЯ ГРАНИЦ
граница территориальной зоны "Зона размещения производственных объектов IV–V класса опасности (ПЗ)" Новоластуновского сельского поселения Павловского района

Краснодарского края

(наименование объекта, местоположение границ которого описано)

Сведения о местоположении границ объекта

1	2	3	4	5	6
17	593442.57	2193619.05	Картометрический метод	2.50	—
18	593449.66	2193660.34	Картометрический метод	2.50	—
19	593423.22	2193663.18	Картометрический метод	2.50	—
20	593419.86	2193622.82	Картометрический метод	2.50	—
21	593419.78	2193622.06	Картометрический метод	2.50	—
17	593442.57	2193619.05	Картометрический метод	2.50	—
22	592735.08	2192884.90	Картометрический метод	2.50	—
23	592740.20	2192922.21	Картометрический метод	2.50	—
24	592650.97	2192935.46	Картометрический метод	2.50	—
25	592559.47	2192949.93	Картометрический метод	2.50	—
26	592553.70	2192911.26	Картометрический метод	2.50	—
27	592646.51	2192897.34	Картометрический метод	2.50	—
22	592735.08	2192884.90	Картометрический метод	2.50	—

3. Сведения о характерных точках части (частей) границы объекта

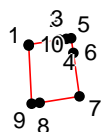
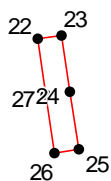
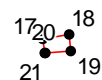
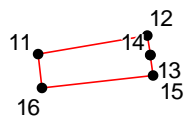
Обозначение характерных точек части границы	Координаты, м		Метод определения координат характерной точки	Средняя квадратическая погрешность положения характерной точки (M_t), м	Описание обозначения точки на местности (при наличии)
	X	Y			
1	2	3	4	5	6
Часть № —					
—	—	—	—	—	—

ОПИСАНИЕ МЕСТОПОЛОЖЕНИЯ ГРАНИЦ
граница территориальной зоны "Зона размещения производственных объектов IV–V класса опасности (ПЗ)" Новопластуновского сельского поселения Павловского района

Краснодарского края

(наименование объекта, местоположение границ которого описано)

План границ объекта



Масштаб 1: 12000

Используемые условные знаки и обозначения:



– граница объекта,



– характерная точка объекта.

ОПИСАНИЕ МЕСТОПОЛОЖЕНИЯ ГРАНИЦ

граница территориальной зоны "Зона развития промышленных и агропромышленных объектов и производств, с возможностью сельскохозяйственного использования земельных участков для выращивания зерновых и сельскохозяйственных культур, сенокошения и выпаса сельскохозяйственных животных, с ограничением срока аренды таких земельных участков до 3-х лет (ПР)" Новопластуновского сельского поселения Павловского района Краснодарского края

(наименование объекта, местоположение границ которого описано (далее - объект))

ОПИСАНИЕ МЕСТОПОЛОЖЕНИЯ ГРАНИЦ

**граница территориальной зоны "Зона развития промышленных и агропромышленных объектов и производств, с возможностью сельскохозяйственного использования земельных участков для выращивания зерновых и сельскохозяйственных культур, сенокошения и выпаса сельскохозяйственных животных, с ограничением срока аренды таких земельных участков до 3-х лет (ПР)" Новопластуновского сельского поселения Павловского района
Краснодарского края**

(наименование объекта, местоположение границ которого описано)

№ п/п	Содержание	Номера листов
1	2	3
1	Сведения об объекте	3
2	Сведения о местоположении границ объекта	4
3	Сведения о местоположении измененных (уточненных) границ объекта	7
4	План границ	8

ОПИСАНИЕ МЕСТОПОЛОЖЕНИЯ ГРАНИЦ

граница территориальной зоны "Зона развития промышленных и агропромышленных объектов и производств, с возможностью сельскохозяйственного использования земельных участков для выращивания зерновых и сельскохозяйственных культур, сенокошения и выпаса сельскохозяйственных животных, с ограничением срока аренды таких земельных участков до 3-х лет (ПР)" Новопластуновского сельского поселения Павловского района Краснодарского края

(наименование объекта, местоположение границ которого описано)

Сведения об объекте

№ п/п	Характеристики объекта	Описание характеристик
1	2	3
1	Местоположение объекта	Краснодарский край, р-н Павловский, ст-ца Новопластуновская
2	Площадь объекта ± величина погрешности определения площади ($P \pm \Delta P$)	127145±3120 кв.м
3	Иные характеристики объекта	—

ОПИСАНИЕ МЕСТОПОЛОЖЕНИЯ ГРАНИЦ

граница территориальной зоны "Зона развития промышленных и агропромышленных объектов и производств, с возможностью сельскохозяйственного использования земельных участков для выращивания зерновых и сельскохозяйственных культур, сенокошения и выпаса сельскохозяйственных животных, с ограничением срока аренды таких земельных участков до 3-х лет (ПР)" Новопластуновского сельского поселения Павловского района
Краснодарского края

(наименование объекта, местоположение границ которого описано)

Сведения о местоположении границ объекта

1. Система координат *МСК 23, зона 2*

2. Сведения о характерных точках границ объекта

Обозначение характерных точек границ	Координаты, м		Метод определения координат характерной точки	Средняя квадратическая погрешность положения характерной точки (M_t), м	Описание обозначения точки на местности (при наличии)
	X	Y			
1	2	3	4	5	6
1	592116.01	2192978.84	Картометрический метод	2.50	—
2	592131.20	2193086.44	Картометрический метод	2.50	—
3	591947.42	2193115.19	Картометрический метод	2.50	—
4	591935.95	2193042.41	Картометрический метод	2.50	—
5	591996.87	2193005.75	Картометрический метод	2.50	—
6	592042.71	2192988.89	Картометрический метод	2.50	—
1	592116.01	2192978.84	Картометрический метод	2.50	—
7	593748.17	2192348.01	Картометрический метод	2.50	—
8	593748.17	2192348.01	Картометрический метод	2.50	—
9	593916.21	2192351.24	Картометрический метод	2.50	—
10	593941.27	2192351.72	Картометрический метод	2.50	—
11	593978.39	2192351.72	Картометрический метод	2.50	—
12	593970.50	2192696.73	Картометрический метод	2.50	—
13	593970.27	2192705.44	Картометрический метод	2.50	—
14	593816.83	2192712.84	Картометрический метод	2.50	—
15	593771.06	2192719.04	Картометрический метод	2.50	—
16	593742.80	2192567.71	Картометрический метод	2.50	—

ОПИСАНИЕ МЕСТОПОЛОЖЕНИЯ ГРАНИЦ

граница территориальной зоны "Зона развития промышленных и агропромышленных объектов и производств, с возможностью сельскохозяйственного использования земельных участков для выращивания зерновых и сельскохозяйственных культур, сенокошения и выпаса сельскохозяйственных животных, с ограничением срока аренды таких земельных участков до 3-х лет (ПР)" Новопластуновского сельского поселения Павловского района

Краснодарского края

(наименование объекта, местоположение границ которого описано)

Сведения о местоположении границ объекта

1	2	3	4	5	6
7	593748.17	2192348.01	Картометрический метод	2.50	—
17	593939.55	2192721.23	Картометрический метод	2.50	—
18	593958.37	2192721.42	Картометрический метод	2.50	—
19	593963.78	2192725.28	Картометрический метод	2.50	—
20	593969.23	2192729.73	Картометрический метод	2.50	—
21	593963.09	2192980.71	Картометрический метод	2.50	—
22	593963.09	2192980.73	Картометрический метод	2.50	—
23	593962.60	2192999.05	Картометрический метод	2.50	—
24	593962.86	2192999.06	Картометрический метод	2.50	—
25	593961.63	2193001.24	Картометрический метод	2.50	—
26	593940.82	2193000.97	Картометрический метод	2.50	—
27	593899.21	2193002.34	Картометрический метод	2.50	—
28	593894.33	2192993.88	Картометрический метод	2.50	—
29	593891.32	2192974.74	Картометрический метод	2.50	—
30	593885.43	2192942.68	Картометрический метод	2.50	—
31	593878.60	2192910.80	Картометрический метод	2.50	—
32	593865.45	2192855.60	Картометрический метод	2.50	—
33	593848.55	2192781.97	Картометрический метод	2.50	—
34	593839.55	2192729.04	Картометрический метод	2.50	—
35	593903.01	2192722.63	Картометрический метод	2.50	—
17	593939.55	2192721.23	Картометрический метод	2.50	—

ОПИСАНИЕ МЕСТОПОЛОЖЕНИЯ ГРАНИЦ

граница территориальной зоны "Зона развития промышленных и агропромышленных объектов и производств, с возможностью сельскохозяйственного использования земельных участков для выращивания зерновых и сельскохозяйственных культур, сенокошения и выпаса сельскохозяйственных животных, с ограничением срока аренды таких земельных участков до 3-х лет (ПР)" Новопластуновского сельского поселения Павловского района
Краснодарского края

(наименование объекта, местоположение границ которого описано)

Сведения о местоположении границ объекта**3. Сведения о характерных точках части (частей) границы объекта**

Обозначение характерных точек части границы	Координаты, м		Метод определения координат характерной точки	Средняя квадратическая погрешность положения характерной точки (M_t), м	Описание обозначения точки на местности (при наличии)
	X	Y			
1	2	3	4	5	6
Часть № —					
—	—	—	—	—	—

ОПИСАНИЕ МЕСТОПОЛОЖЕНИЯ ГРАНИЦ

граница территориальной зоны "Зона зелёных насаждений общего пользования (парки, скверы, бульвары, сады) (Р1)" Новопластуновского сельского поселения Павловского района
Краснодарского края

(наименование объекта, местоположение границ которого описано (далее - объект))

ОПИСАНИЕ МЕСТОПОЛОЖЕНИЯ ГРАНИЦ**граница территориальной зоны "Зона зелёных насаждений общего пользования (парки, скверы, бульвары, сады) (Р1)" Новоластуновского сельского поселения Павловского района****Краснодарского края**

(наименование объекта, местоположение границ которого описано)

№ п/п	Содержание	Номера листов
1	2	3
1	Сведения об объекте	3
2	Сведения о местоположении границ объекта	4
3	Сведения о местоположении измененных (уточненных) границ объекта	7
4	План границ	8

ОПИСАНИЕ МЕСТОПОЛОЖЕНИЯ ГРАНИЦ**граница территориальной зоны "Зона зелёных насаждений общего пользования (парки, скверы, бульвары, сады) (Р1)" Новопластуновского сельского поселения Павловского района****Краснодарского края**

(наименование объекта, местоположение границ которого описано)

Сведения об объекте

№ п/п	Характеристики объекта	Описание характеристик
1	2	3
1	Местоположение объекта	Краснодарский край, р-н Павловский, ст-ца Новопластуновская
2	Площадь объекта ± величина погрешности определения площади ($P \pm \Delta P$)	207081±3982 кв.м
3	Иные характеристики объекта	—

ОПИСАНИЕ МЕСТОПОЛОЖЕНИЯ ГРАНИЦ

граница территориальной зоны "Зона зелёных насаждений общего пользования (парки, скверы, бульвары, сады) (P1)" Новопластуновского сельского поселения Павловского района

Краснодарского края

(наименование объекта, местоположение границ которого описано)

Сведения о местоположении границ объекта

1. Система координат *МСК 23, зона 2*

2. Сведения о характерных точках границ объекта

Обозначение характерных точек границ	Координаты, м		Метод определения координат характерной точки	Средняя квадратическая погрешность положения характерной точки (M _t), м	Описание обозначения точки на местности (при наличии)
	X	Y			
1	2	3	4	5	6
1	593241.21	2193705.69	Картометрический метод	2.50	—
2	593263.36	2193859.17	Картометрический метод	2.50	—
3	593156.70	2193874.86	Картометрический метод	2.50	—
4	593125.83	2193879.40	Картометрический метод	2.50	—
5	593116.01	2193807.67	Картометрический метод	2.50	—
6	593109.25	2193765.69	Картометрический метод	2.50	—
7	593108.23	2193759.12	Картометрический метод	2.50	—
8	593103.54	2193726.32	Картометрический метод	2.50	—
1	593241.21	2193705.69	Картометрический метод	2.50	—
9	596752.25	2196019.12	Картометрический метод	2.50	—
10	596728.90	2196082.39	Картометрический метод	2.50	—
11	596647.38	2196045.37	Картометрический метод	2.50	—
12	596588.49	2196044.77	Картометрический метод	2.50	—
13	596584.42	2196037.55	Картометрический метод	2.50	—
14	596599.15	2196019.66	Картометрический метод	2.50	—
15	596709.15	2196020.79	Картометрический метод	2.50	—
9	596752.25	2196019.12	Картометрический метод	2.50	—
16	593763.10	2193476.60	Картометрический метод	2.50	—

ОПИСАНИЕ МЕСТОПОЛОЖЕНИЯ ГРАНИЦ

граница территориальной зоны "Зона зелёных насаждений общего пользования (парки, скверы, бульвары, сады) (Р1)" Новопластуновского сельского поселения Павловского района

Краснодарского края

(наименование объекта, местоположение границ которого описано)

Сведения о местоположении границ объекта

1	2	3	4	5	6
17	593786.89	2193481.36	Картометрический метод	2.50	—
18	593825.64	2193486.70	Картометрический метод	2.50	—
19	593849.08	2193490.99	Картометрический метод	2.50	—
20	593855.27	2193491.22	Картометрический метод	2.50	—
21	593876.66	2193650.90	Картометрический метод	2.50	—
22	593851.87	2193652.83	Картометрический метод	2.50	—
23	593843.35	2193704.57	Картометрический метод	2.50	—
24	593863.10	2193703.58	Картометрический метод	2.50	—
25	593866.62	2193779.82	Картометрический метод	2.50	—
26	593720.46	2193796.50	Картометрический метод	2.50	—
27	593679.52	2193541.19	Картометрический метод	2.50	—
28	593768.28	2193525.60	Картометрический метод	2.50	—
16	593763.10	2193476.60	Картометрический метод	2.50	—
29	592977.47	2192990.06	Картометрический метод	2.50	—
30	592991.61	2193112.63	Картометрический метод	2.50	—
31	592983.36	2193123.33	Картометрический метод	2.50	—
32	592803.83	2193149.10	Картометрический метод	2.50	—
33	592784.00	2193014.58	Картометрический метод	2.50	—
29	592977.47	2192990.06	Картометрический метод	2.50	—
34	597362.64	2195150.03	Картометрический метод	2.50	—
35	597340.44	2195660.48	Картометрический метод	2.50	—
36	597331.18	2195657.43	Картометрический метод	2.50	—
37	597290.40	2195643.59	Картометрический метод	2.50	—

ОПИСАНИЕ МЕСТОПОЛОЖЕНИЯ ГРАНИЦ

граница территориальной зоны "Зона зелёных насаждений общего пользования (парки, скверы, бульвары, сады) (Р1)" Новопластуновского сельского поселения Павловского района

Краснодарского края

(наименование объекта, местоположение границ которого описано)

Сведения о местоположении границ объекта

1	2	3	4	5	6
38	597113.83	2195583.65	Картометрический метод	2.50	—
39	597093.31	2195576.68	Картометрический метод	2.50	—
40	597153.40	2195175.37	Картометрический метод	2.50	—
41	597195.65	2195169.04	Картометрический метод	2.50	—
42	597267.01	2195139.80	Картометрический метод	2.50	—
43	597291.57	2195132.78	Картометрический метод	2.50	—
34	597362.64	2195150.03	Картометрический метод	2.50	—

3. Сведения о характерных точках части (частей) границы объекта

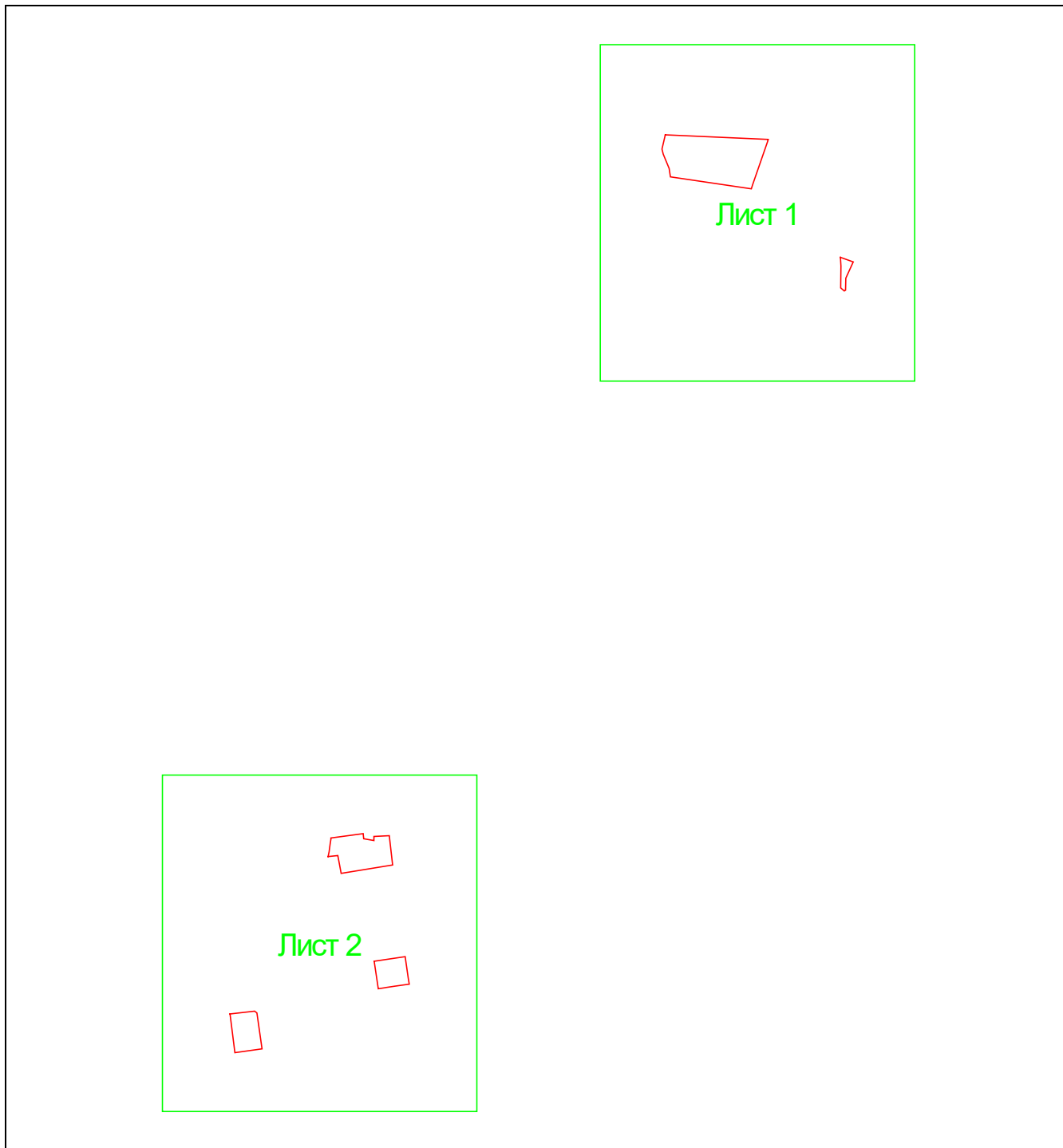
Обозначение характерных точек части границы	Координаты, м		Метод определения координат характерной точки	Средняя квадратическая погрешность положения характерной точки (M_t), м	Описание обозначения точки на местности (при наличии)
	X	Y			
1	2	3	4	5	6
Часть № —					
—	—	—	—	—	—

ОПИСАНИЕ МЕСТОПОЛОЖЕНИЯ ГРАНИЦ

граница территориальной зоны "Зона зелёных насаждений общего пользования (парки, скверы, бульвары, сады) (P1)" Новоластуновского сельского поселения Павловского района

Краснодарского края

(наименование объекта, местоположение границ которого описано)

План границ объекта**Основной лист**

Масштаб 1: 30012

Используемые условные знаки и обозначения:



– область выносного листа,

23

– номер выносного листа.

Остальные используемые условные знаки и обозначения приведены на отдельной странице в конце раздела.

ОПИСАНИЕ МЕСТОПОЛОЖЕНИЯ ГРАНИЦ

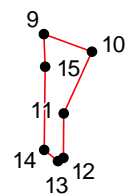
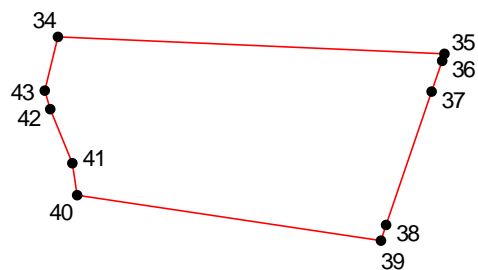
граница территориальной зоны "Зона зелёных насаждений общего пользования (парки, скверы, бульвары, сады) (Р1)" Новопластуновского сельского поселения Павловского района

Краснодарского края

(наименование объекта, местоположение границ которого описано)

План границ объекта

Выносной лист №1



Масштаб 1:10000

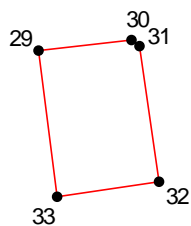
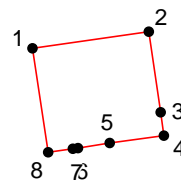
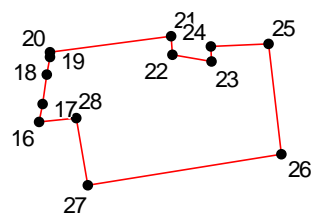
Используемые условные знаки и обозначения приведены на отдельной странице в конце раздела.

ОПИСАНИЕ МЕСТОПОЛОЖЕНИЯ ГРАНИЦ

граница территориальной зоны "Зона зелёных насаждений общего пользования (парки, скверы, бульвары, сады) (P1)" Новопластуновского сельского поселения Павловского района

Краснодарского края

(наименование объекта, местоположение границ которого описано)

План границ объекта**Выносной лист №2**

Масштаб 1:10000

Используемые условные знаки и обозначения приведены на отдельной странице в конце раздела.

ОПИСАНИЕ МЕСТОПОЛОЖЕНИЯ ГРАНИЦ



граница территориальной зоны "Зона зелёных насаждений общего пользования (парки, скверы, бульвары, сады) (Р1)" Новопластуновского сельского поселения Павловского района

Краснодарского края

(наименование объекта, местоположение границ которого описано)

План границ объекта

Используемые условные знаки и обозначения:

-  – граница объекта,
-  – характерная точка объекта.

ОПИСАНИЕ МЕСТОПОЛОЖЕНИЯ ГРАНИЦ

граница территориальной зоны "Зона отдыха (Р2.2)" Новопластуновского сельского поселения
Павловского района Краснодарского края

(наименование объекта, местоположение границ которого описано (далее - объект))

ОПИСАНИЕ МЕСТОПОЛОЖЕНИЯ ГРАНИЦ
граница территориальной зоны "Зона отдыха (Р2.2)" Новопластуновского сельского
поселения Павловского района Краснодарского края
(наименование объекта, местоположение границ которого описано)

№ п/п	Содержание	Номера листов
1	2	3
1	Сведения об объекте	3
2	Сведения о местоположении границ объекта	4
3	Сведения о местоположении измененных (уточненных) границ объекта	6
4	План границ	7

ОПИСАНИЕ МЕСТОПОЛОЖЕНИЯ ГРАНИЦ
граница территориальной зоны "Зона отдыха (Р2.2)" Новопластуновского сельского
поселения Павловского района Краснодарского края
(наименование объекта, местоположение границ которого описано)

Сведения об объекте

№ п/п	Характеристики объекта	Описание характеристик
1	2	3
1	Местоположение объекта	Краснодарский край, р-н Павловский, ст-ца Новопластуновская
2	Площадь объекта ± величина погрешности определения площади ($P \pm \Delta P$)	12564±981 кв.м
3	Иные характеристики объекта	—

ОПИСАНИЕ МЕСТОПОЛОЖЕНИЯ ГРАНИЦ
граница территориальной зоны "Зона отдыха (Р2.2)" Новоластуновского сельского
поселения Павловского района Краснодарского края
(наименование объекта, местоположение границ которого описано)

Сведения о местоположении границ объекта

1. Система координат МСК 23, зона 2

2. Сведения о характерных точках границ объекта

Обозначение характерных точек границ	Координаты, м		Метод определения координат характерной точки	Средняя квадратическая погрешность положения характерной точки (M _t), м	Описание обозначения точки на местности (при наличии)
	X	Y			
1	2	3	4	5	6
1	593740.30	2194814.93	Картометрический метод	2.50	—
2	593761.49	2194817.04	Картометрический метод	2.50	—
3	593761.41	2194818.12	Картометрический метод	2.50	—
4	593756.45	2194879.82	Картометрический метод	2.50	—
5	593754.09	2194887.27	Картометрический метод	2.50	—
6	593751.47	2194890.83	Картометрический метод	2.50	—
7	593749.33	2194891.87	Картометрический метод	2.50	—
8	593742.29	2194893.05	Картометрический метод	2.50	—
9	593694.21	2194894.17	Картометрический метод	2.50	—
10	593673.47	2194896.04	Картометрический метод	2.50	—
11	593663.56	2194897.18	Картометрический метод	2.50	—
12	593653.36	2194899.10	Картометрический метод	2.50	—
13	593643.40	2194901.74	Картометрический метод	2.50	—
14	593634.16	2194905.71	Картометрический метод	2.50	—
15	593627.39	2194909.76	Картометрический метод	2.50	—
16	593621.80	2194913.52	Картометрический метод	2.50	—
17	593614.84	2194918.96	Картометрический метод	2.50	—
18	593607.83	2194924.96	Картометрический метод	2.50	—
19	593601.62	2194931.98	Картометрический метод	2.50	—
20	593597.90	2194937.47	Картометрический метод	2.50	—

ОПИСАНИЕ МЕСТОПОЛОЖЕНИЯ ГРАНИЦ
граница территориальной зоны "Зона отдыха (Р2.2)" Новоластуновского сельского
поселения Павловского района Краснодарского края
(наименование объекта, местоположение границ которого описано)

Сведения о местоположении границ объекта

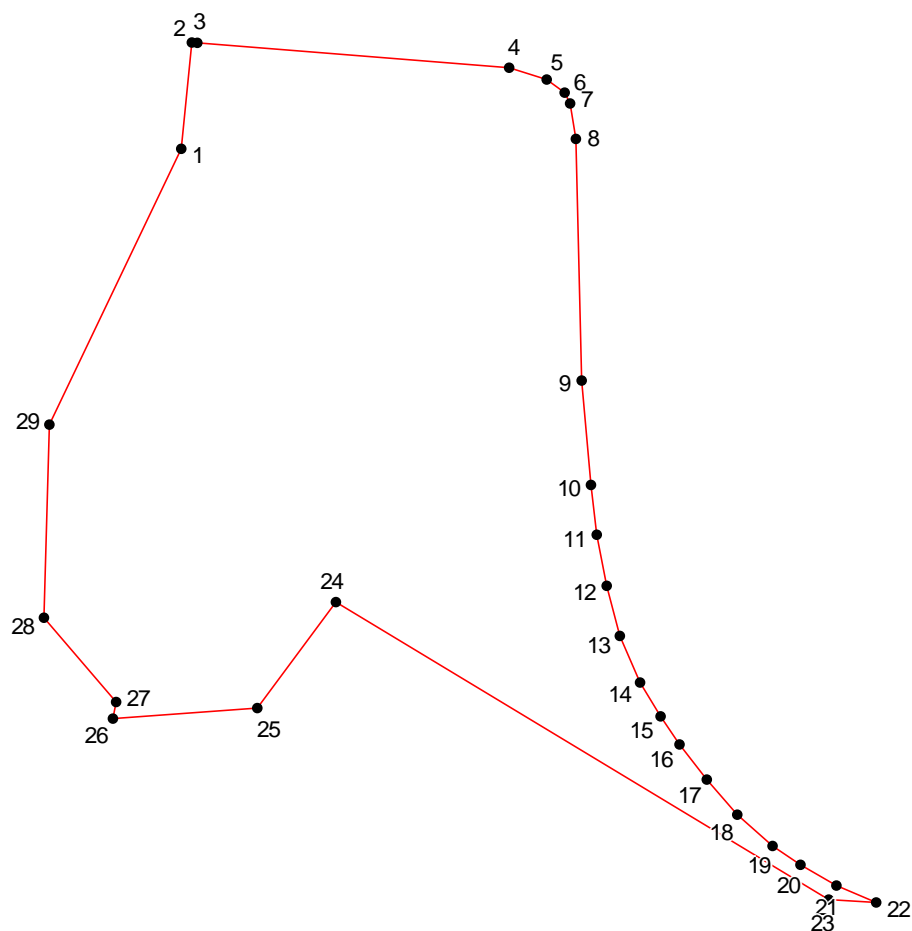
1	2	3	4	5	6
21	593593.74	2194944.60	Картометрический метод	2.50	—
22	593590.42	2194952.46	Картометрический метод	2.50	—
23	593590.95	2194943.06	Картометрический метод	2.50	—
24	593650.16	2194845.51	Картометрический метод	2.50	—
25	593629.04	2194829.97	Картометрический метод	2.50	—
26	593627.00	2194801.42	Картометрический метод	2.50	—
27	593630.26	2194802.03	Картометрический метод	2.50	—
28	593647.04	2194787.75	Картометрический метод	2.50	—
29	593685.45	2194788.83	Картометрический метод	2.50	—
1	593740.30	2194814.93	Картометрический метод	2.50	—

3. Сведения о характерных точках части (частей) границы объекта

Обозначение характерных точек части границы	Координаты, м		Метод определения координат характерной точки	Средняя квадратическая погрешность положения характерной точки (M_t), м	Описание обозначения точки на местности (при наличии)
	X	Y			
1	2	3	4	5	6
Часть № —					
—	—	—	—	—	—

ОПИСАНИЕ МЕСТОПОЛОЖЕНИЯ ГРАНИЦ
граница территориальной зоны "Зона отдыха (Р2.2)" Новоластуновского сельского
поселения Павловского района Краснодарского края
(наименование объекта, местоположение границ которого описано)

План границ объекта



Масштаб 1: 1500

Используемые условные знаки и обозначения:

- — граница объекта,
- — характерная точка объекта.

ОПИСАНИЕ МЕСТОПОЛОЖЕНИЯ ГРАНИЦ

граница территориальной зоны "Зона режимных территорий (PO1)" Новопластуновского
сельского поселения Павловского района Краснодарского края

(наименование объекта, местоположение границ которого описано (далее - объект))

ОПИСАНИЕ МЕСТОПОЛОЖЕНИЯ ГРАНИЦ
граница территориальной зоны "Зона режимных территорий (PO1)" Новопластуновского
сельского поселения Павловского района Краснодарского края
(наименование объекта, местоположение границ которого описано)

№ п/п	Содержание	Номера листов
1	2	3
1	Сведения об объекте	3
2	Сведения о местоположении границ объекта	4
3	Сведения о местоположении измененных (уточненных) границ объекта	5
4	План границ	6

ОПИСАНИЕ МЕСТОПОЛОЖЕНИЯ ГРАНИЦ
граница территориальной зоны "Зона режимных территорий (PO1)" Новопластуновского
сельского поселения Павловского района Краснодарского края
(наименование объекта, местоположение границ которого описано)

Сведения об объекте

№ п/п	Характеристики объекта	Описание характеристик
1	2	3
1	Местоположение объекта	Краснодарский край, р-н Павловский, ст-ца Новопластуновская
2	Площадь объекта ± величина погрешности определения площади ($P \pm \Delta P$)	3667±530 кв.м
3	Иные характеристики объекта	—

ОПИСАНИЕ МЕСТОПОЛОЖЕНИЯ ГРАНИЦ
граница территориальной зоны "Зона режимных территорий (PO1)" Новоластуновского
сельского поселения Павловского района Краснодарского края
(наименование объекта, местоположение границ которого описано)

Сведения о местоположении границ объекта

1. Система координат МСК 23, зона 2

2. Сведения о характерных точках границ объекта


Обозначение характерных точек границ	Координаты, м		Метод определения координат характерной точки	Средняя квадратическая погрешность положения характерной точки (M _t), м	Описание обозначения точки на местности (при наличии)
	X	Y			
1	2	3	4	5	6
1	593920.68	2193029.56	Картометрический метод	2.50	—
2	593922.88	2193110.14	Картометрический метод	2.50	—
3	593882.78	2193115.39	Картометрический метод	2.50	—
4	593871.88	2193032.10	Картометрический метод	2.50	—
1	593920.68	2193029.56	Картометрический метод	2.50	—

3. Сведения о характерных точках части (частей) границы объекта

Обозначение характерных точек части границы	Координаты, м		Метод определения координат характерной точки	Средняя квадратическая погрешность положения характерной точки (M _t), м	Описание обозначения точки на местности (при наличии)
	X	Y			
1	2	3	4	5	6
Часть № —					
—	—	—	—	—	—



ОПИСАНИЕ МЕСТОПОЛОЖЕНИЯ ГРАНИЦ
граница территориальной зоны "Зона режимных территорий (PO1)" Новоластуновского
сельского поселения Павловского района Краснодарского края
(наименование объекта, местоположение границ которого описано)

План границ объекта



Масштаб 1: 1500

Используемые условные знаки и обозначения:

-  – граница объекта,
-  – характерная точка объекта.

ОПИСАНИЕ МЕСТОПОЛОЖЕНИЯ ГРАНИЦ

граница территориальной зоны "Зона размещения кладбищ (С1)" Новопластуновского сельского поселения Павловского района Краснодарского края

(наименование объекта, местоположение границ которого описано (далее - объект))

ОПИСАНИЕ МЕСТОПОЛОЖЕНИЯ ГРАНИЦ
граница территориальной зоны "Зона размещения кладбищ (С1)" Новопластуновского
сельского поселения Павловского района Краснодарского края
(наименование объекта, местоположение границ которого описано)

№ п/п	Содержание	Номера листов
1	2	3
1	Сведения об объекте	3
2	Сведения о местоположении границ объекта	4
3	Сведения о местоположении измененных (уточненных) границ объекта	7
4	План границ	8

ОПИСАНИЕ МЕСТОПОЛОЖЕНИЯ ГРАНИЦ
граница территориальной зоны "Зона размещения кладбищ (С1)" Новопластуновского
сельского поселения Павловского района Краснодарского края
(наименование объекта, местоположение границ которого описано)

Сведения об объекте

№ п/п	Характеристики объекта	Описание характеристик
1	2	3
1	Местоположение объекта	Краснодарский край, р-н Павловский, ст-ца Новопластуновская
2	Площадь объекта ± величина погрешности определения площади ($P \pm \Delta P$)	65410±2238 кв.м
3	Иные характеристики объекта	—

ОПИСАНИЕ МЕСТОПОЛОЖЕНИЯ ГРАНИЦ
граница территориальной зоны "Зона размещения кладбищ (С1)" Новопластуновского
сельского поселения Павловского района Краснодарского края
(наименование объекта, местоположение границ которого описано)

Сведения о местоположении границ объекта

1. Система координат МСК 23, зона 2

2. Сведения о характерных точках границ объекта

Обозначение характерных точек границ	Координаты, м		Метод определения координат характерной точки	Средняя квадратическая погрешность положения характерной точки (M _t), м	Описание обозначения точки на местности (при наличии)
	X	Y			
1	2	3	4	5	6
1	598437.18	2192961.01	Картометрический метод	2.50	—
2	598475.31	2192964.61	Картометрический метод	2.50	—
3	598469.97	2193030.03	Картометрический метод	2.50	—
4	598424.42	2193025.34	Картометрический метод	2.50	—
5	598431.50	2192989.62	Картометрический метод	2.50	—
6	598432.18	2192986.21	Картометрический метод	2.50	—
1	598437.18	2192961.01	Картометрический метод	2.50	—
7	596208.15	2189602.34	Картометрический метод	2.50	—
8	596208.00	2189658.75	Картометрический метод	2.50	—
9	596167.07	2189659.48	Картометрический метод	2.50	—
10	596161.03	2189658.30	Картометрический метод	2.50	—
11	596156.21	2189658.53	Картометрический метод	2.50	—
12	596155.35	2189602.83	Картометрический метод	2.50	—
7	596208.15	2189602.34	Картометрический метод	2.50	—
13	592961.66	2192853.00	Картометрический метод	2.50	—
14	592977.47	2192990.06	Картометрический метод	2.50	—
15	592784.00	2193014.58	Картометрический метод	2.50	—
16	592764.29	2192880.84	Картометрический метод	2.50	—

ОПИСАНИЕ МЕСТОПОЛОЖЕНИЯ ГРАНИЦ
граница территориальной зоны "Зона размещения кладбищ (С1)" Новопластуновского
сельского поселения Павловского района Краснодарского края
(наименование объекта, местоположение границ которого описано)

Сведения о местоположении границ объекта

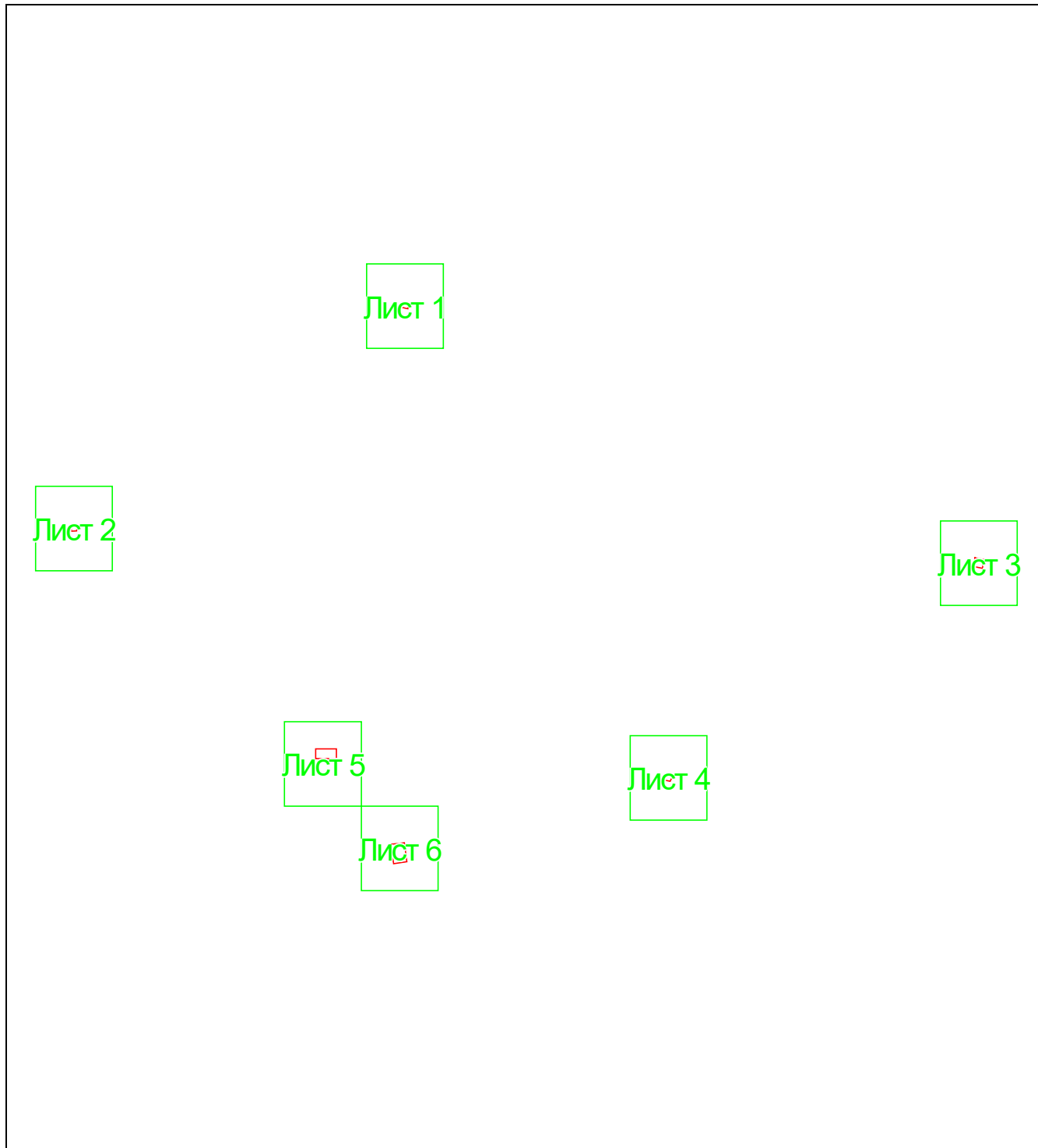
1	2	3	4	5	6
13	592961.66	2192853.00	Картометрический метод	2.50	—
17	593670.93	2195663.30	Картометрический метод	2.50	—
18	593659.54	2195719.11	Картометрический метод	2.50	—
19	593605.38	2195692.97	Картометрический метод	2.50	—
20	593612.65	2195654.92	Картометрический метод	2.50	—
21	593613.87	2195648.54	Картометрический метод	2.50	—
22	593616.64	2195634.01	Картометрический метод	2.50	—
17	593670.93	2195663.30	Картометрический метод	2.50	—
23	595882.12	2198791.44	Картометрический метод	2.50	—
24	595878.29	2198823.04	Картометрический метод	2.50	—
25	595877.74	2198829.04	Картометрический метод	2.50	—
26	595864.77	2198882.51	Картометрический метод	2.50	—
27	595775.59	2198868.92	Картометрический метод	2.50	—
28	595792.76	2198780.07	Картометрический метод	2.50	—
29	595827.49	2198784.80	Картометрический метод	2.50	—
23	595882.12	2198791.44	Картометрический метод	2.50	—
30	593835.35	2192089.68	Картометрический метод	2.50	—
31	593935.35	2192089.68	Картометрический метод	2.50	—
32	593935.35	2192299.68	Картометрический метод	2.50	—
33	593835.35	2192299.68	Картометрический метод	2.50	—
30	593835.35	2192089.68	Картометрический метод	2.50	—

ОПИСАНИЕ МЕСТОПОЛОЖЕНИЯ ГРАНИЦ
граница территориальной зоны "Зона размещения кладбищ (С1)" Новопластуновского
сельского поселения Павловского района Краснодарского края

(наименование объекта, местоположение границ которого описано)

План границ объекта

Основной лист



Масштаб 1: 60012

Используемые условные знаки и обозначения:



– область выносного листа,

23

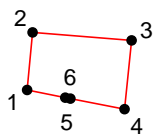
– номер выносного листа.

Остальные используемые условные знаки и обозначения приведены на отдельной странице в конце раздела.

ОПИСАНИЕ МЕСТОПОЛОЖЕНИЯ ГРАНИЦ
граница территориальной зоны "Зона размещения кладбищ (С1)" Новопластуновского
сельского поселения Павловского района Краснодарского края
(наименование объекта, местоположение границ которого описано)

План границ объекта

Выносной лист №1



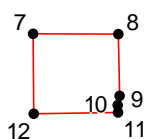
Масштаб 1:5000

Используемые условные знаки и обозначения приведены на отдельной странице в конце раздела.

ОПИСАНИЕ МЕСТОПОЛОЖЕНИЯ ГРАНИЦ
граница территориальной зоны "Зона размещения кладбищ (С1)" Новопластуновского
сельского поселения Павловского района Краснодарского края
(наименование объекта, местоположение границ которого описано)

План границ объекта

Выносной лист №2



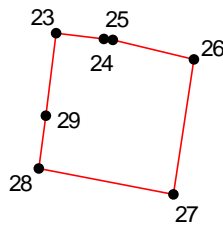
Масштаб 1:5000

Используемые условные знаки и обозначения приведены на отдельной странице в конце раздела.

ОПИСАНИЕ МЕСТОПОЛОЖЕНИЯ ГРАНИЦ
граница территориальной зоны "Зона размещения кладбищ (С1)" Новопластуновского
сельского поселения Павловского района Краснодарского края
(наименование объекта, местоположение границ которого описано)

План границ объекта

Выносной лист №3



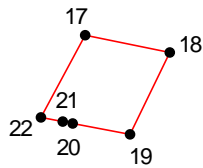
Масштаб 1:5000

Используемые условные знаки и обозначения приведены на отдельной странице в конце раздела.

ОПИСАНИЕ МЕСТОПОЛОЖЕНИЯ ГРАНИЦ
граница территориальной зоны "Зона размещения кладбищ (С1)" Новопластуновского
сельского поселения Павловского района Краснодарского края
(наименование объекта, местоположение границ которого описано)

План границ объекта

Выносной лист №4



Масштаб 1:5000

Используемые условные знаки и обозначения приведены на отдельной странице в конце раздела.

ОПИСАНИЕ МЕСТОПОЛОЖЕНИЯ ГРАНИЦ
граница территориальной зоны "Зона размещения кладбищ (С1)" Новопластуновского
сельского поселения Павловского района Краснодарского края
(наименование объекта, местоположение границ которого описано)

План границ объекта

Выносной лист №5



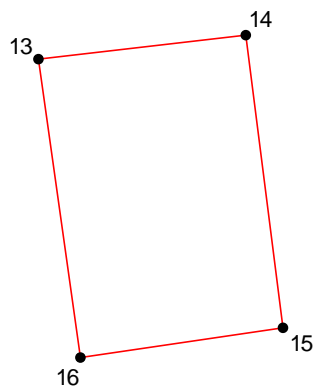
Масштаб 1:5000

Используемые условные знаки и обозначения приведены на отдельной странице в конце раздела.

ОПИСАНИЕ МЕСТОПОЛОЖЕНИЯ ГРАНИЦ
граница территориальной зоны "Зона размещения кладбищ (С1)" Новопластуновского
сельского поселения Павловского района Краснодарского края
(наименование объекта, местоположение границ которого описано)

План границ объекта

Выносной лист №6



Масштаб 1:5000



Используемые условные знаки и обозначения приведены на отдельной странице в конце раздела.

ОПИСАНИЕ МЕСТОПОЛОЖЕНИЯ ГРАНИЦ
граница территориальной зоны "Зона размещения кладбищ (С1)" Новопластуновского
сельского поселения Павловского района Краснодарского края

(наименование объекта, местоположение границ которого описано)

План границ объекта

Используемые условные знаки и обозначения:

-  – граница объекта,
-  – характерная точка объекта.

ОПИСАНИЕ МЕСТОПОЛОЖЕНИЯ ГРАНИЦ

граница территориальной зоны "Зона размещения объектов обращения с отходами (С2)"
Новопластуновского сельского поселения Павловского района Краснодарского края

(наименование объекта, местоположение границ которого описано (далее - объект))

ОПИСАНИЕ МЕСТОПОЛОЖЕНИЯ ГРАНИЦ
граница территориальной зоны "Зона размещения объектов обращения с отходами (С2)"
Новопластуновского сельского поселения Павловского района Краснодарского края
(наименование объекта, местоположение границ которого описано)

№ п/п	Содержание	Номера листов
1	2	3
1	Сведения об объекте	3
2	Сведения о местоположении границ объекта	4
3	Сведения о местоположении измененных (уточненных) границ объекта	6
4	План границ	7

ОПИСАНИЕ МЕСТОПОЛОЖЕНИЯ ГРАНИЦ
граница территориальной зоны "Зона размещения объектов обращения с отходами (С2)"
Новопластуновского сельского поселения Павловского района Краснодарского края
(наименование объекта, местоположение границ которого описано)

Сведения об объекте

№ п/п	Характеристики объекта	Описание характеристик
1	2	3
1	Местоположение объекта	Краснодарский край, р-н Павловский, ст-ца Новопластуновская
2	Площадь объекта ± величина погрешности определения площади ($P \pm \Delta P$)	50029±1957 кв.м
3	Иные характеристики объекта	—

ОПИСАНИЕ МЕСТОПОЛОЖЕНИЯ ГРАНИЦ

граница территориальной зоны "Зона размещения объектов обращения с отходами (С2)"
Новопластуновского сельского поселения Павловского района Краснодарского края

(наименование объекта, местоположение границ которого описано)

Сведения о местоположении границ объекта

1. Система координат *МСК 23, зона 2*

2. Сведения о характерных точках границ объекта

Обозначение характерных точек границ	Координаты, м		Метод определения координат характерной точки	Средняя квадратическая погрешность положения характерной точки (M _t), м	Описание обозначения точки на местности (при наличии)
	X	Y			
1	2	3	4	5	6
1	596591.53	2199215.29	Картометрический метод	2.50	—
2	596686.61	2199218.96	Картометрический метод	2.50	—
3	596690.16	2199378.54	Картометрический метод	2.50	—
4	596691.75	2199449.52	Картометрический метод	2.50	—
5	596694.51	2199573.64	Картометрический метод	2.50	—
6	596593.98	2199570.01	Картометрический метод	2.50	—
7	596594.40	2199557.53	Картометрический метод	2.50	—
8	596587.99	2199544.10	Картометрический метод	2.50	—
9	596582.17	2199534.40	Картометрический метод	2.50	—
10	596574.21	2199527.80	Картометрический метод	2.50	—
11	596567.62	2199523.72	Картометрический метод	2.50	—
12	596554.32	2199516.06	Картометрический метод	2.50	—
13	596545.33	2199510.66	Картометрический метод	2.50	—
14	596539.49	2199498.07	Картометрический метод	2.50	—
15	596537.24	2199478.74	Картометрический метод	2.50	—
16	596535.57	2199457.80	Картометрический метод	2.50	—
17	596534.09	2199433.34	Картометрический метод	2.50	—
18	596531.26	2199407.58	Картометрический метод	2.50	—
19	596533.64	2199384.34	Картометрический метод	2.50	—
20	596533.19	2199370.86	Картометрический метод	2.50	—

ОПИСАНИЕ МЕСТОПОЛОЖЕНИЯ ГРАНИЦ
граница территориальной зоны "Зона размещения объектов обращения с отходами (С2)"
Новопластуновского сельского поселения Павловского района Краснодарского края
(наименование объекта, местоположение границ которого описано)

Сведения о местоположении границ объекта

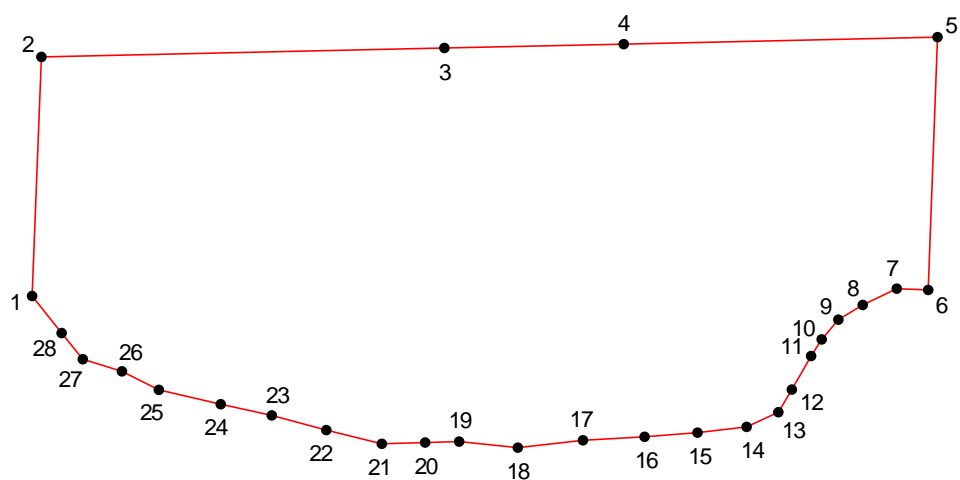
1	2	3	4	5	6
21	596532.70	2199353.76	Картометрический метод	2.50	—
22	596538.14	2199331.75	Картометрический метод	2.50	—
23	596543.98	2199310.17	Картометрический метод	2.50	—
24	596548.48	2199289.94	Картометрический метод	2.50	—
25	596554.22	2199265.51	Картометрический метод	2.50	—
26	596561.51	2199250.84	Картометрический метод	2.50	—
27	596566.42	2199235.38	Картометрический метод	2.50	—
28	596576.80	2199227.01	Картометрический метод	2.50	—
1	596591.53	2199215.29	Картометрический метод	2.50	—

3. Сведения о характерных точках части (частей) границы объекта

Обозначение характерных точек части границы	Координаты, м		Метод определения координат характерной точки	Средняя квадратическая погрешность положения характерной точки (M _t), м	Описание обозначения точки на местности (при наличии)
	X	Y			
1	2	3	4	5	6
Часть № —					
—	—	—	—	—	—

ОПИСАНИЕ МЕСТОПОЛОЖЕНИЯ ГРАНИЦ
граница территориальной зоны "Зона размещения объектов обращения с отходами (С2)"
Новопластуновского сельского поселения Павловского района Краснодарского края
(наименование объекта, местоположение границ которого описано)

План границ объекта



Масштаб 1: 3000

Используемые условные знаки и обозначения:

- — граница объекта,
- — характерная точка объекта.

ОПИСАНИЕ МЕСТОПОЛОЖЕНИЯ ГРАНИЦ

граница территориальной зоны "Зеленые насаждения специального назначения (СЗ)"
Новопластуновского сельского поселения Павловского района Краснодарского края

(наименование объекта, местоположение границ которого описано (далее - объект))

ОПИСАНИЕ МЕСТОПОЛОЖЕНИЯ ГРАНИЦ
граница территориальной зоны "Зеленые насаждения специального назначения (СЗ)"
Новопластуновского сельского поселения Павловского района Краснодарского края
(наименование объекта, местоположение границ которого описано)

№ п/п	Содержание	Номера листов
1	2	3
1	Сведения об объекте	3
2	Сведения о местоположении границ объекта	4
3	Сведения о местоположении измененных (уточненных) границ объекта	45
4	План границ	46

ОПИСАНИЕ МЕСТОПОЛОЖЕНИЯ ГРАНИЦ
граница территориальной зоны "Зеленые насаждения специального назначения (СЗ)"
Новопластуновского сельского поселения Павловского района Краснодарского края
(наименование объекта, местоположение границ которого описано)

Сведения об объекте

№ п/п	Характеристики объекта	Описание характеристик
1	2	3
1	Местоположение объекта	Краснодарский край, р-н Павловский, ст-ца Новопластуновская
2	Площадь объекта ± величина погрешности определения площади ($P \pm \Delta P$)	719573±7422 кв.м
3	Иные характеристики объекта	—

ОПИСАНИЕ МЕСТОПОЛОЖЕНИЯ ГРАНИЦ
граница территориальной зоны "Зеленые насаждения специального назначения (СЗ)"
Новопластуновского сельского поселения Павловского района Краснодарского края
(наименование объекта, местоположение границ которого описано)

Сведения о местоположении границ объекта

1. Система координат МСК 23, зона 2

2. Сведения о характерных точках границ объекта

Обозначение характерных точек границ	Координаты, м		Метод определения координат характерной точки	Средняя квадратическая погрешность положения характерной точки (M _t), м	Описание обозначения точки на местности (при наличии)
	X	Y			
1	2	3	4	5	6
1	593424.62	2194722.12	Картометрический метод	2.50	—
2	593511.72	2194745.96	Картометрический метод	2.50	—
3	593572.19	2194772.32	Картометрический метод	2.50	—
4	593587.10	2194800.55	Картометрический метод	2.50	—
5	593602.91	2194829.41	Картометрический метод	2.50	—
6	593629.04	2194829.97	Картометрический метод	2.50	—
7	593629.06	2194829.98	Картометрический метод	2.50	—
8	593625.05	2194833.00	Картометрический метод	2.50	—
9	593604.61	2194850.53	Картометрический метод	2.50	—
10	593580.14	2194818.34	Картометрический метод	2.50	—
11	593567.10	2194782.46	Картометрический метод	2.50	—
12	593534.00	2194769.09	Картометрический метод	2.50	—
13	593511.72	2194745.97	Картометрический метод	2.50	—
14	593508.31	2194752.75	Картометрический метод	2.50	—
15	593480.07	2194742.98	Картометрический метод	2.50	—
16	593474.84	2194753.36	Картометрический метод	2.50	—
17	593452.52	2194744.07	Картометрический метод	2.50	—
18	593447.76	2194755.41	Картометрический метод	2.50	—
19	593414.50	2194743.56	Картометрический метод	2.50	—

ОПИСАНИЕ МЕСТОПОЛОЖЕНИЯ ГРАНИЦ
граница территориальной зоны "Зеленые насаждения специального назначения (СЗ)"
Новопластуновского сельского поселения Павловского района Краснодарского края
(наименование объекта, местоположение границ которого описано)

Сведения о местоположении границ объекта

1	2	3	4	5	6
20	593415.82	2194739.53	Картометрический метод	2.50	—
21	593379.29	2194731.56	Картометрический метод	2.50	—
22	593360.47	2194749.05	Картометрический метод	2.50	—
23	593239.05	2194813.64	Картометрический метод	2.50	—
24	593163.94	2194806.31	Картометрический метод	2.50	—
25	593124.99	2194859.02	Картометрический метод	2.50	—
26	593117.30	2194859.83	Картометрический метод	2.50	—
27	593117.93	2194857.83	Картометрический метод	2.50	—
28	593144.93	2194798.72	Картометрический метод	2.50	—
29	593163.74	2194791.32	Картометрический метод	2.50	—
30	593296.96	2194773.35	Картометрический метод	2.50	—
31	593352.45	2194734.61	Картометрический метод	2.50	—
1	593424.62	2194722.12	Картометрический метод	2.50	—
32	597963.10	2193918.60	Картометрический метод	2.50	—
33	597963.05	2193919.38	Картометрический метод	2.50	—
34	597961.16	2193948.79	Картометрический метод	2.50	—
35	597950.48	2194000.83	Картометрический метод	2.50	—
36	597932.83	2194075.19	Картометрический метод	2.50	—
37	597884.46	2194196.50	Картометрический метод	2.50	—
38	597867.01	2194263.99	Картометрический метод	2.50	—
39	597866.45	2194266.14	Картометрический метод	2.50	—
40	597865.55	2194269.63	Картометрический метод	2.50	—
41	597865.55	2194323.51	Картометрический метод	2.50	—
42	597867.16	2194343.10	Картометрический метод	2.50	—

ОПИСАНИЕ МЕСТОПОЛОЖЕНИЯ ГРАНИЦ
граница территориальной зоны "Зеленые насаждения специального назначения (СЗ)"
Новопластуновского сельского поселения Павловского района Краснодарского края
(наименование объекта, местоположение границ которого описано)

Сведения о местоположении границ объекта

1	2	3	4	5	6
43	597871.54	2194396.54	Картометрический метод	2.50	—
44	597879.20	2194490.64	Картометрический метод	2.50	—
45	597879.88	2194501.85	Картометрический метод	2.50	—
46	597858.70	2194490.54	Картометрический метод	2.50	—
47	597847.98	2194485.55	Картометрический метод	2.50	—
48	597839.31	2194414.32	Картометрический метод	2.50	—
49	597849.87	2194357.74	Картометрический метод	2.50	—
50	597855.03	2194332.26	Картометрический метод	2.50	—
51	597852.16	2194331.52	Картометрический метод	2.50	—
52	597852.96	2194301.38	Картометрический метод	2.50	—
53	597843.32	2194298.73	Картометрический метод	2.50	—
54	597846.98	2194271.76	Картометрический метод	2.50	—
55	597853.87	2194251.77	Картометрический метод	2.50	—
56	597832.18	2194247.02	Картометрический метод	2.50	—
57	597849.04	2194178.77	Картометрический метод	2.50	—
58	597842.91	2194177.30	Картометрический метод	2.50	—
59	597853.11	2194138.12	Картометрический метод	2.50	—
60	597877.61	2194144.04	Картометрический метод	2.50	—
61	597882.95	2194128.59	Картометрический метод	2.50	—
62	597864.57	2194124.61	Картометрический метод	2.50	—
63	597877.35	2194093.18	Картометрический метод	2.50	—
64	597912.39	2194098.66	Картометрический метод	2.50	—
65	597919.73	2194059.34	Картометрический метод	2.50	—
66	597923.01	2194040.02	Картометрический метод	2.50	—

ОПИСАНИЕ МЕСТОПОЛОЖЕНИЯ ГРАНИЦ
граница территориальной зоны "Зеленые насаждения специального назначения (СЗ)"
Новопластуновского сельского поселения Павловского района Краснодарского края
(наименование объекта, местоположение границ которого описано)

Сведения о местоположении границ объекта

1	2	3	4	5	6
67	597924.41	2194040.22	Картометрический метод	2.50	—
68	597927.58	2194018.13	Картометрический метод	2.50	—
69	597895.79	2194011.84	Картометрический метод	2.50	—
70	597911.51	2193941.67	Картометрический метод	2.50	—
71	597926.04	2193775.11	Картометрический метод	2.50	—
72	597943.89	2193792.01	Картометрический метод	2.50	—
73	597952.82	2193809.09	Картометрический метод	2.50	—
74	597957.34	2193835.86	Картометрический метод	2.50	—
75	597957.33	2193835.86	Картометрический метод	2.50	—
76	597957.45	2193836.66	Картометрический метод	2.50	—
77	597957.47	2193836.66	Картометрический метод	2.50	—
78	597963.10	2193875.50	Картометрический метод	2.50	—
32	597963.10	2193918.60	Картометрический метод	2.50	—
79	597885.15	2194445.77	Картометрический метод	2.50	—
80	597899.53	2194588.70	Картометрический метод	2.50	—
81	597881.31	2194649.09	Картометрический метод	2.50	—
82	597842.17	2194695.61	Картометрический метод	2.50	—
83	597873.72	2194651.20	Картометрический метод	2.50	—
84	597884.95	2194584.85	Картометрический метод	2.50	—
85	597881.94	2194535.51	Картометрический метод	2.50	—
86	597879.88	2194501.85	Картометрический метод	2.50	—
87	597879.20	2194490.64	Картометрический метод	2.50	—
88	597871.54	2194396.54	Картометрический метод	2.50	—
89	597867.16	2194343.12	Картометрический метод	2.50	—

ОПИСАНИЕ МЕСТОПОЛОЖЕНИЯ ГРАНИЦ
граница территориальной зоны "Зеленые насаждения специального назначения (СЗ)"
Новопластуновского сельского поселения Павловского района Краснодарского края
(наименование объекта, местоположение границ которого описано)

Сведения о местоположении границ объекта

1	2	3	4	5	6
79	597885.15	2194445.77	Картометрический метод	2.50	—
90	597327.12	2195896.77	Картометрический метод	2.50	—
91	597317.02	2195928.51	Картометрический метод	2.50	—
92	597246.83	2196023.26	Картометрический метод	2.50	—
93	597257.65	2196044.31	Картометрический метод	2.50	—
94	597178.40	2196130.00	Картометрический метод	2.50	—
95	597085.16	2196184.63	Картометрический метод	2.50	—
96	597051.02	2196195.84	Картометрический метод	2.50	—
97	597018.78	2196223.36	Картометрический метод	2.50	—
98	596953.82	2196261.23	Картометрический метод	2.50	—
99	596915.87	2196262.11	Картометрический метод	2.50	—
100	596904.81	2196255.54	Картометрический метод	2.50	—
101	596904.38	2196255.07	Картометрический метод	2.50	—
102	597026.06	2196151.42	Картометрический метод	2.50	—
103	597094.47	2196128.81	Картометрический метод	2.50	—
104	597121.30	2196147.84	Картометрический метод	2.50	—
105	597130.98	2196138.68	Картометрический метод	2.50	—
106	597110.44	2196121.91	Картометрический метод	2.50	—
107	597120.68	2196120.34	Картометрический метод	2.50	—
108	597193.69	2196075.22	Картометрический метод	2.50	—
90	597327.12	2195896.77	Картометрический метод	2.50	—
109	596885.46	2196357.81	Картометрический метод	2.50	—
110	596834.01	2196511.51	Картометрический метод	2.50	—

ОПИСАНИЕ МЕСТОПОЛОЖЕНИЯ ГРАНИЦ
граница территориальной зоны "Зеленые насаждения специального назначения (СЗ)"
Новопластуновского сельского поселения Павловского района Краснодарского края
(наименование объекта, местоположение границ которого описано)

Сведения о местоположении границ объекта

1	2	3	4	5	6
111	596765.20	2196655.39	Картометрический метод	2.50	—
112	596765.76	2196654.21	Картометрический метод	2.50	—
113	596764.06	2196652.68	Картометрический метод	2.50	—
114	596751.61	2196637.87	Картометрический метод	2.50	—
115	596766.91	2196619.92	Картометрический метод	2.50	—
116	596753.46	2196608.31	Картометрический метод	2.50	—
117	596801.71	2196547.75	Картометрический метод	2.50	—
118	596810.40	2196526.52	Картометрический метод	2.50	—
119	596843.80	2196444.88	Картометрический метод	2.50	—
120	596880.05	2196309.44	Картометрический метод	2.50	—
121	596880.65	2196309.21	Картометрический метод	2.50	—
122	596883.87	2196311.68	Картометрический метод	2.50	—
109	596885.46	2196357.81	Картометрический метод	2.50	—
123	596646.31	2197412.34	Картометрический метод	2.50	—
124	596645.17	2197445.89	Картометрический метод	2.50	—
125	596639.78	2197461.48	Картометрический метод	2.50	—
126	596631.92	2197471.45	Картометрический метод	2.50	—
127	596622.16	2197477.77	Картометрический метод	2.50	—
128	596610.86	2197480.07	Картометрический метод	2.50	—
129	596589.60	2197480.07	Картометрический метод	2.50	—
130	596551.21	2197480.07	Картометрический метод	2.50	—
131	596534.32	2197486.44	Картометрический метод	2.50	—
132	596524.36	2197493.15	Картометрический метод	2.50	—
133	596517.46	2197505.99	Картометрический метод	2.50	—

ОПИСАНИЕ МЕСТОПОЛОЖЕНИЯ ГРАНИЦ
граница территориальной зоны "Зеленые насаждения специального назначения (СЗ)"
Новопластуновского сельского поселения Павловского района Краснодарского края
(наименование объекта, местоположение границ которого описано)

Сведения о местоположении границ объекта

1	2	3	4	5	6
134	596518.50	2197517.58	Картометрический метод	2.50	—
135	596525.97	2197521.63	Картометрический метод	2.50	—
136	596534.81	2197519.82	Картометрический метод	2.50	—
137	596549.30	2197511.57	Картометрический метод	2.50	—
138	596577.33	2197511.57	Картометрический метод	2.50	—
139	596605.18	2197516.68	Картометрический метод	2.50	—
140	596640.28	2197528.46	Картометрический метод	2.50	—
141	596651.12	2197541.44	Картометрический метод	2.50	—
142	596651.83	2197567.34	Картометрический метод	2.50	—
143	596638.26	2197592.95	Картометрический метод	2.50	—
144	596633.02	2197605.71	Картометрический метод	2.50	—
145	596627.92	2197629.30	Картометрический метод	2.50	—
146	596621.12	2197647.01	Картометрический метод	2.50	—
147	596586.75	2197676.47	Картометрический метод	2.50	—
148	596538.27	2197704.96	Картометрический метод	2.50	—
149	596485.31	2197757.82	Картометрический метод	2.50	—
150	596462.26	2197792.45	Картометрический метод	2.50	—
151	596431.98	2197848.27	Картометрический метод	2.50	—
152	596397.08	2197833.01	Картометрический метод	2.50	—
153	596450.42	2197729.74	Картометрический метод	2.50	—
154	596505.90	2197665.99	Картометрический метод	2.50	—
155	596578.98	2197617.28	Картометрический метод	2.50	—
156	596585.09	2197590.81	Картометрический метод	2.50	—
157	596595.81	2197566.28	Картометрический метод	2.50	—

ОПИСАНИЕ МЕСТОПОЛОЖЕНИЯ ГРАНИЦ
граница территориальной зоны "Зеленые насаждения специального назначения (СЗ)"
Новопластуновского сельского поселения Павловского района Краснодарского края
(наименование объекта, местоположение границ которого описано)

Сведения о местоположении границ объекта

1	2	3	4	5	6
158	596562.04	2197561.86	Картометрический метод	2.50	—
159	596552.64	2197567.21	Картометрический метод	2.50	—
160	596518.15	2197574.26	Картометрический метод	2.50	—
161	596475.51	2197551.16	Картометрический метод	2.50	—
162	596464.90	2197498.16	Картометрический метод	2.50	—
163	596486.17	2197458.60	Картометрический метод	2.50	—
164	596542.09	2197430.07	Картометрический метод	2.50	—
165	596595.68	2197430.07	Картометрический метод	2.50	—
166	596585.77	2197338.14	Картометрический метод	2.50	—
167	596581.10	2197325.45	Картометрический метод	2.50	—
168	596583.85	2197324.94	Картометрический метод	2.50	—
169	596599.45	2197324.94	Картометрический метод	2.50	—
170	596612.05	2197329.51	Картометрический метод	2.50	—
171	596630.04	2197348.08	Картометрический метод	2.50	—
172	596638.66	2197365.91	Картометрический метод	2.50	—
173	596643.44	2197390.82	Картометрический метод	2.50	—
123	596646.31	2197412.34	Картометрический метод	2.50	—
174	597689.00	2194747.20	Картометрический метод	2.50	—
175	597635.98	2194792.96	Картометрический метод	2.50	—
176	597623.64	2194802.33	Картометрический метод	2.50	—
177	597618.03	2194809.94	Картометрический метод	2.50	—
178	597560.40	2194864.57	Картометрический метод	2.50	—
179	597458.23	2194999.06	Картометрический метод	2.50	—
180	597339.44	2195049.12	Картометрический метод	2.50	—

ОПИСАНИЕ МЕСТОПОЛОЖЕНИЯ ГРАНИЦ
граница территориальной зоны "Зеленые насаждения специального назначения (СЗ)"
Новопластуновского сельского поселения Павловского района Краснодарского края
(наименование объекта, местоположение границ которого описано)

Сведения о местоположении границ объекта

1	2	3	4	5	6
181	597283.36	2195052.44	Картометрический метод	2.50	—
182	597282.07	2195028.70	Картометрический метод	2.50	—
183	597350.42	2195004.98	Картометрический метод	2.50	—
184	597423.47	2194979.63	Картометрический метод	2.50	—
185	597474.23	2194924.56	Картометрический метод	2.50	—
186	597502.34	2194893.39	Картометрический метод	2.50	—
187	597541.73	2194860.94	Картометрический метод	2.50	—
188	597584.43	2194827.81	Картометрический метод	2.50	—
189	597598.47	2194805.92	Картометрический метод	2.50	—
190	597609.86	2194789.99	Картометрический метод	2.50	—
191	597622.94	2194773.84	Картометрический метод	2.50	—
192	597632.73	2194780.73	Картометрический метод	2.50	—
193	597653.65	2194758.17	Картометрический метод	2.50	—
194	597663.27	2194766.35	Картометрический метод	2.50	—
174	597689.00	2194747.20	Картометрический метод	2.50	—
195	597618.02	2194809.95	Картометрический метод	2.50	—
196	597471.25	2195008.92	Картометрический метод	2.50	—
197	597423.63	2195059.11	Картометрический метод	2.50	—
198	597386.16	2195068.94	Картометрический метод	2.50	—
199	597334.46	2195073.90	Картометрический метод	2.50	—
200	597336.89	2195121.12	Картометрический метод	2.50	—
201	597394.49	2195159.96	Картометрический метод	2.50	—
202	597394.94	2195166.42	Картометрический метод	2.50	—
203	597383.18	2195259.98	Картометрический метод	2.50	—

ОПИСАНИЕ МЕСТОПОЛОЖЕНИЯ ГРАНИЦ
граница территориальной зоны "Зеленые насаждения специального назначения (СЗ)"
Новопластуновского сельского поселения Павловского района Краснодарского края
(наименование объекта, местоположение границ которого описано)

Сведения о местоположении границ объекта

1	2	3	4	5	6
204	597381.74	2195480.71	Картометрический метод	2.50	—
205	597405.51	2195672.95	Картометрический метод	2.50	—
206	597397.58	2195796.29	Картометрический метод	2.50	—
207	597375.12	2195916.00	Картометрический метод	2.50	—
208	597280.19	2196043.86	Картометрический метод	2.50	—
209	597228.62	2196111.91	Картометрический метод	2.50	—
210	597195.35	2196134.63	Картометрический метод	2.50	—
211	597141.32	2196166.19	Картометрический метод	2.50	—
212	597085.16	2196184.63	Картометрический метод	2.50	—
213	597074.58	2196190.83	Картометрический метод	2.50	—
214	597178.40	2196130.00	Картометрический метод	2.50	—
215	597257.65	2196044.31	Картометрический метод	2.50	—
216	597246.83	2196023.26	Картометрический метод	2.50	—
217	597317.02	2195928.51	Картометрический метод	2.50	—
218	597341.58	2195851.30	Картометрический метод	2.50	—
219	597340.41	2195661.22	Картометрический метод	2.50	—
220	597362.64	2195150.03	Картометрический метод	2.50	—
221	597291.57	2195132.78	Картометрический метод	2.50	—
222	597267.01	2195139.80	Картометрический метод	2.50	—
223	597195.65	2195169.04	Картометрический метод	2.50	—
224	597153.40	2195175.37	Картометрический метод	2.50	—
225	597142.10	2195176.58	Картометрический метод	2.50	—
226	597132.84	2195172.17	Картометрический метод	2.50	—
227	597154.01	2195133.77	Картометрический метод	2.50	—

ОПИСАНИЕ МЕСТОПОЛОЖЕНИЯ ГРАНИЦ
граница территориальной зоны "Зеленые насаждения специального назначения (СЗ)"
Новопластуновского сельского поселения Павловского района Краснодарского края
(наименование объекта, местоположение границ которого описано)

Сведения о местоположении границ объекта

1	2	3	4	5	6
228	597195.50	2195078.93	Картометрический метод	2.50	—
229	597283.36	2195052.44	Картометрический метод	2.50	—
230	597339.44	2195049.12	Картометрический метод	2.50	—
231	597458.23	2194999.06	Картометрический метод	2.50	—
232	597560.40	2194864.57	Картометрический метод	2.50	—
233	597618.02	2194809.94	Картометрический метод	2.50	—
195	597618.02	2194809.95	Картометрический метод	2.50	—
234	597884.95	2194584.85	Картометрический метод	2.50	—
235	597873.72	2194651.20	Картометрический метод	2.50	—
236	597842.17	2194695.61	Картометрический метод	2.50	—
237	597808.35	2194718.17	Картометрический метод	2.50	—
238	597807.97	2194718.10	Картометрический метод	2.50	—
239	597771.42	2194728.84	Картометрический метод	2.50	—
240	597761.16	2194703.61	Картометрический метод	2.50	—
241	597774.01	2194676.59	Картометрический метод	2.50	—
242	597777.92	2194669.10	Картометрический метод	2.50	—
243	597808.90	2194657.48	Картометрический метод	2.50	—
244	597848.79	2194583.79	Картометрический метод	2.50	—
245	597842.02	2194528.64	Картометрический метод	2.50	—
246	597839.88	2194514.62	Картометрический метод	2.50	—
247	597881.94	2194535.51	Картометрический метод	2.50	—
234	597884.95	2194584.85	Картометрический метод	2.50	—
248	596383.36	2197856.21	Картометрический метод	2.50	—

ОПИСАНИЕ МЕСТОПОЛОЖЕНИЯ ГРАНИЦ
граница территориальной зоны "Зеленые насаждения специального назначения (СЗ)"
Новопластуновского сельского поселения Павловского района Краснодарского края
(наименование объекта, местоположение границ которого описано)

Сведения о местоположении границ объекта

1	2	3	4	5	6
249	596353.43	2197929.96	Картометрический метод	2.50	—
250	596305.35	2197991.87	Картометрический метод	2.50	—
251	596382.90	2197856.24	Картометрический метод	2.50	—
248	596383.36	2197856.21	Картометрический метод	2.50	—
252	596467.12	2196981.40	Картометрический метод	2.50	—
253	596453.44	2196996.20	Картометрический метод	2.50	—
254	596459.00	2197050.89	Картометрический метод	2.50	—
255	596466.69	2197114.34	Картометрический метод	2.50	—
256	596475.85	2197143.51	Картометрический метод	2.50	—
257	596490.21	2197183.15	Картометрический метод	2.50	—
258	596477.46	2197169.94	Картометрический метод	2.50	—
259	596475.96	2197167.67	Картометрический метод	2.50	—
260	596474.74	2197161.32	Картометрический метод	2.50	—
261	596467.04	2197150.59	Картометрический метод	2.50	—
262	596462.64	2197140.47	Картометрический метод	2.50	—
263	596455.54	2197117.77	Картометрический метод	2.50	—
264	596452.90	2197099.80	Картометрический метод	2.50	—
265	596450.59	2197085.25	Картометрический метод	2.50	—
266	596451.36	2197070.01	Картометрический метод	2.50	—
267	596451.80	2197048.52	Картометрический метод	2.50	—
268	596449.78	2197039.74	Картометрический метод	2.50	—
269	596445.10	2197022.82	Картометрический метод	2.50	—
270	596443.87	2197015.90	Картометрический метод	2.50	—
271	596445.48	2197000.02	Картометрический метод	2.50	—

ОПИСАНИЕ МЕСТОПОЛОЖЕНИЯ ГРАНИЦ
граница территориальной зоны "Зеленые насаждения специального назначения (СЗ)"
Новопластуновского сельского поселения Павловского района Краснодарского края
(наименование объекта, местоположение границ которого описано)

Сведения о местоположении границ объекта

1	2	3	4	5	6
272	596452.68	2196984.27	Картометрический метод	2.50	—
273	596458.00	2196973.53	Картометрический метод	2.50	—
274	596458.06	2196973.49	Картометрический метод	2.50	—
252	596467.12	2196981.40	Картометрический метод	2.50	—
275	596396.70	2198124.42	Картометрический метод	2.50	—
276	596396.71	2198124.44	Картометрический метод	2.50	—
277	596396.71	2198124.44	Картометрический метод	2.50	—
278	596398.47	2198150.17	Картометрический метод	2.50	—
279	596406.65	2198165.37	Картометрический метод	2.50	—
280	596402.93	2198198.87	Картометрический метод	2.50	—
281	596391.79	2198195.61	Картометрический метод	2.50	—
282	596392.18	2198175.93	Картометрический метод	2.50	—
283	596389.14	2198139.93	Картометрический метод	2.50	—
284	596375.24	2198103.36	Картометрический метод	2.50	—
285	596367.37	2198093.30	Картометрический метод	2.50	—
286	596357.42	2198085.22	Картометрический метод	2.50	—
287	596344.55	2198084.22	Картометрический метод	2.50	—
288	596326.23	2198092.70	Картометрический метод	2.50	—
289	596293.71	2198120.61	Картометрический метод	2.50	—
290	596266.83	2198148.43	Картометрический метод	2.50	—
291	596292.19	2198115.93	Картометрический метод	2.50	—
292	596323.87	2198091.57	Картометрический метод	2.50	—
293	596350.76	2198076.65	Картометрический метод	2.50	—
294	596353.72	2198076.77	Картометрический метод	2.50	—

ОПИСАНИЕ МЕСТОПОЛОЖЕНИЯ ГРАНИЦ
граница территориальной зоны "Зеленые насаждения специального назначения (СЗ)"
Новопластуновского сельского поселения Павловского района Краснодарского края
(наименование объекта, местоположение границ которого описано)

Сведения о местоположении границ объекта

1	2	3	4	5	6
295	596378.29	2198085.25	Картометрический метод	2.50	—
275	596396.70	2198124.42	Картометрический метод	2.50	—
296	597018.77	2196223.37	Картометрический метод	2.50	—
297	596936.03	2196293.99	Картометрический метод	2.50	—
298	596891.28	2196460.89	Картометрический метод	2.50	—
299	596845.26	2196573.32	Картометрический метод	2.50	—
300	596681.60	2196778.47	Картометрический метод	2.50	—
301	596530.62	2196937.53	Картометрический метод	2.50	—
302	596494.34	2197013.70	Картометрический метод	2.50	—
303	596486.32	2197092.68	Картометрический метод	2.50	—
304	596516.59	2197138.46	Картометрический метод	2.50	—
305	596590.82	2197214.89	Картометрический метод	2.50	—
306	596634.49	2197325.40	Картометрический метод	2.50	—
307	596642.82	2197386.69	Картометрический метод	2.50	—
308	596642.67	2197386.82	Картометрический метод	2.50	—
309	596638.66	2197365.91	Картометрический метод	2.50	—
310	596630.04	2197348.08	Картометрический метод	2.50	—
311	596612.05	2197329.51	Картометрический метод	2.50	—
312	596599.45	2197324.94	Картометрический метод	2.50	—
313	596583.85	2197324.94	Картометрический метод	2.50	—
314	596581.10	2197325.45	Картометрический метод	2.50	—
315	596547.99	2197242.56	Картометрический метод	2.50	—
316	596490.16	2197183.02	Картометрический метод	2.50	—
317	596475.85	2197143.51	Картометрический метод	2.50	—

ОПИСАНИЕ МЕСТОПОЛОЖЕНИЯ ГРАНИЦ
граница территориальной зоны "Зеленые насаждения специального назначения (СЗ)"
Новопластуновского сельского поселения Павловского района Краснодарского края
(наименование объекта, местоположение границ которого описано)

Сведения о местоположении границ объекта

1	2	3	4	5	6
318	596466.69	2197114.34	Картометрический метод	2.50	—
319	596459.00	2197050.89	Картометрический метод	2.50	—
320	596453.44	2196996.20	Картометрический метод	2.50	—
321	596568.37	2196871.92	Картометрический метод	2.50	—
322	596587.09	2196849.40	Картометрический метод	2.50	—
323	596610.78	2196827.17	Картометрический метод	2.50	—
324	596701.14	2196735.64	Картометрический метод	2.50	—
325	596756.12	2196674.37	Картометрический метод	2.50	—
326	596834.01	2196511.51	Картометрический метод	2.50	—
327	596885.46	2196357.81	Картометрический метод	2.50	—
328	596883.87	2196311.68	Картометрический метод	2.50	—
329	596872.21	2196302.73	Картометрический метод	2.50	—
330	596864.58	2196271.45	Картометрический метод	2.50	—
331	596885.70	2196244.18	Картометрический метод	2.50	—
332	596915.87	2196262.11	Картометрический метод	2.50	—
333	596953.82	2196261.23	Картометрический метод	2.50	—
296	597018.77	2196223.37	Картометрический метод	2.50	—
334	596430.16	2199085.80	Картометрический метод	2.50	—
335	596380.80	2199202.07	Картометрический метод	2.50	—
336	596303.47	2199263.45	Картометрический метод	2.50	—
337	596222.03	2199311.12	Картометрический метод	2.50	—
338	596132.83	2199408.32	Картометрический метод	2.50	—
339	596084.40	2199510.73	Картометрический метод	2.50	—
340	596053.39	2199601.84	Картометрический метод	2.50	—

ОПИСАНИЕ МЕСТОПОЛОЖЕНИЯ ГРАНИЦ
граница территориальной зоны "Зеленые насаждения специального назначения (СЗ)"
Новопластуновского сельского поселения Павловского района Краснодарского края
(наименование объекта, местоположение границ которого описано)

Сведения о местоположении границ объекта

1	2	3	4	5	6
341	596042.27	2199701.85	Картометрический метод	2.50	—
342	596045.78	2199905.97	Картометрический метод	2.50	—
343	596137.61	2200039.91	Картометрический метод	2.50	—
344	596235.28	2200093.72	Картометрический метод	2.50	—
345	596220.10	2200137.94	Картометрический метод	2.50	—
346	596194.49	2200124.92	Картометрический метод	2.50	—
347	596194.48	2200098.38	Картометрический метод	2.50	—
348	596084.55	2200011.77	Картометрический метод	2.50	—
349	596020.49	2199961.10	Картометрический метод	2.50	—
350	596004.43	2199934.24	Картометрический метод	2.50	—
351	596005.14	2199929.72	Картометрический метод	2.50	—
352	595993.55	2199837.58	Картометрический метод	2.50	—
353	595997.49	2199800.77	Картометрический метод	2.50	—
354	595990.18	2199799.25	Картометрический метод	2.50	—
355	595993.96	2199767.32	Картометрический метод	2.50	—
356	595999.43	2199713.61	Картометрический метод	2.50	—
357	596001.86	2199699.17	Картометрический метод	2.50	—
358	596007.45	2199665.76	Картометрический метод	2.50	—
359	596007.95	2199656.32	Картометрический метод	2.50	—
360	596013.09	2199627.64	Картометрический метод	2.50	—
361	596015.57	2199609.08	Картометрический метод	2.50	—
362	596042.31	2199616.30	Картометрический метод	2.50	—
363	596045.97	2199592.55	Картометрический метод	2.50	—
364	596028.64	2199588.30	Картометрический метод	2.50	—

ОПИСАНИЕ МЕСТОПОЛОЖЕНИЯ ГРАНИЦ
граница территориальной зоны "Зеленые насаждения специального назначения (СЗ)"
Новопластуновского сельского поселения Павловского района Краснодарского края
(наименование объекта, местоположение границ которого описано)

Сведения о местоположении границ объекта

1	2	3	4	5	6
365	596033.73	2199552.54	Картометрический метод	2.50	—
366	596038.62	2199527.41	Картометрический метод	2.50	—
367	596027.23	2199524.05	Картометрический метод	2.50	—
368	596036.46	2199492.45	Картометрический метод	2.50	—
369	596052.24	2199462.06	Картометрический метод	2.50	—
370	596062.23	2199440.06	Картометрический метод	2.50	—
371	596102.12	2199452.58	Картометрический метод	2.50	—
372	596107.91	2199428.75	Картометрический метод	2.50	—
373	596091.01	2199423.15	Картометрический метод	2.50	—
374	596108.43	2199388.49	Картометрический метод	2.50	—
375	596112.08	2199373.86	Картометрический метод	2.50	—
376	596115.91	2199353.21	Картометрический метод	2.50	—
377	596207.23	2199297.76	Картометрический метод	2.50	—
378	596224.20	2199277.84	Картометрический метод	2.50	—
379	596223.84	2199277.70	Картометрический метод	2.50	—
380	596239.58	2199255.98	Картометрический метод	2.50	—
381	596254.17	2199261.51	Картометрический метод	2.50	—
382	596261.12	2199242.13	Картометрический метод	2.50	—
383	596270.39	2199228.49	Картометрический метод	2.50	—
384	596271.27	2199224.36	Картометрический метод	2.50	—
385	596363.61	2199170.31	Картометрический метод	2.50	—
386	596398.20	2199111.71	Картометрический метод	2.50	—
387	596384.22	2199035.68	Картометрический метод	2.50	—
388	596345.38	2198945.79	Картометрический метод	2.50	—

ОПИСАНИЕ МЕСТОПОЛОЖЕНИЯ ГРАНИЦ
граница территориальной зоны "Зеленые насаждения специального назначения (СЗ)"
Новопластуновского сельского поселения Павловского района Краснодарского края
(наименование объекта, местоположение границ которого описано)

Сведения о местоположении границ объекта

1	2	3	4	5	6
389	596398.07	2198976.89	Картометрический метод	2.50	—
390	596424.25	2199018.49	Картометрический метод	2.50	—
334	596430.16	2199085.80	Картометрический метод	2.50	—
391	596342.93	2198384.94	Картометрический метод	2.50	—
392	596259.14	2198533.57	Картометрический метод	2.50	—
393	596254.11	2198554.90	Картометрический метод	2.50	—
394	596251.85	2198564.50	Картометрический метод	2.50	—
395	596254.17	2198552.61	Картометрический метод	2.50	—
396	596256.49	2198535.40	Картометрический метод	2.50	—
397	596259.34	2198516.55	Картометрический метод	2.50	—
398	596263.75	2198502.65	Картометрический метод	2.50	—
399	596269.80	2198487.81	Картометрический метод	2.50	—
400	596277.28	2198471.43	Картометрический метод	2.50	—
401	596292.68	2198440.89	Картометрический метод	2.50	—
391	596342.93	2198384.94	Картометрический метод	2.50	—
402	596599.43	2187974.01	Картометрический метод	2.50	—
403	596544.26	2188077.91	Картометрический метод	2.50	—
404	596524.86	2188150.71	Картометрический метод	2.50	—
405	596525.54	2188260.53	Картометрический метод	2.50	—
406	596527.97	2188339.01	Картометрический метод	2.50	—
407	596521.55	2188423.88	Картометрический метод	2.50	—
408	596511.80	2188462.88	Картометрический метод	2.50	—
409	596511.80	2188704.15	Картометрический метод	2.50	—

ОПИСАНИЕ МЕСТОПОЛОЖЕНИЯ ГРАНИЦ
граница территориальной зоны "Зеленые насаждения специального назначения (СЗ)"
Новопластуновского сельского поселения Павловского района Краснодарского края
(наименование объекта, местоположение границ которого описано)

Сведения о местоположении границ объекта

1	2	3	4	5	6
410	596508.83	2188691.10	Картометрический метод	2.50	—
411	596499.75	2188659.52	Картометрический метод	2.50	—
412	596476.30	2188621.06	Картометрический метод	2.50	—
413	596476.15	2188603.92	Картометрический метод	2.50	—
414	596478.44	2188587.08	Картометрический метод	2.50	—
415	596491.28	2188534.38	Картометрический метод	2.50	—
416	596492.45	2188520.43	Картометрический метод	2.50	—
417	596502.16	2188343.37	Картометрический метод	2.50	—
418	596523.54	2188342.95	Картометрический метод	2.50	—
419	596524.30	2188332.20	Картометрический метод	2.50	—
420	596502.79	2188332.00	Картометрический метод	2.50	—
421	596503.66	2188316.07	Картометрический метод	2.50	—
422	596501.69	2188287.53	Картометрический метод	2.50	—
423	596497.86	2188251.64	Картометрический метод	2.50	—
424	596498.41	2188126.88	Картометрический метод	2.50	—
425	596532.68	2188090.69	Картометрический метод	2.50	—
426	596536.68	2188067.60	Картометрический метод	2.50	—
427	596543.88	2188051.61	Картометрический метод	2.50	—
428	596565.45	2188016.66	Картометрический метод	2.50	—
429	596594.36	2187973.46	Картометрический метод	2.50	—
402	596599.43	2187974.01	Картометрический метод	2.50	—
430	596454.31	2189356.96	Картометрический метод	2.50	—
431	596449.72	2189320.33	Картометрический метод	2.50	—
432	596449.76	2189320.28	Картометрический метод	2.50	—

ОПИСАНИЕ МЕСТОПОЛОЖЕНИЯ ГРАНИЦ
граница территориальной зоны "Зеленые насаждения специального назначения (СЗ)"
Новопластуновского сельского поселения Павловского района Краснодарского края
(наименование объекта, местоположение границ которого описано)

Сведения о местоположении границ объекта

1	2	3	4	5	6
433	596450.11	2189323.01	Картометрический метод	2.50	—
434	596464.30	2189361.78	Картометрический метод	2.50	—
435	596468.42	2189389.40	Картометрический метод	2.50	—
430	596454.31	2189356.96	Картометрический метод	2.50	—
436	596478.56	2188992.59	Картометрический метод	2.50	—
437	596474.31	2189011.89	Картометрический метод	2.50	—
438	596465.61	2189183.13	Картометрический метод	2.50	—
439	596457.85	2189196.92	Картометрический метод	2.50	—
440	596458.75	2189174.84	Картометрический метод	2.50	—
441	596460.82	2189101.87	Картометрический метод	2.50	—
442	596467.04	2189035.99	Картометрический метод	2.50	—
443	596477.84	2188992.36	Картометрический метод	2.50	—
436	596478.56	2188992.59	Картометрический метод	2.50	—
444	596534.59	2188224.34	Картометрический метод	2.50	—
445	596533.72	2188388.97	Картометрический метод	2.50	—
446	596517.76	2188492.21	Картометрический метод	2.50	—
447	596523.22	2188664.58	Картометрический метод	2.50	—
448	596519.53	2188763.48	Картометрический метод	2.50	—
449	596513.14	2188846.34	Картометрический метод	2.50	—
450	596500.77	2188920.53	Картометрический метод	2.50	—
451	596484.79	2188964.25	Картометрический метод	2.50	—
452	596496.45	2188909.52	Картометрический метод	2.50	—
453	596511.80	2188756.01	Картометрический метод	2.50	—

ОПИСАНИЕ МЕСТОПОЛОЖЕНИЯ ГРАНИЦ
граница территориальной зоны "Зеленые насаждения специального назначения (СЗ)"
Новопластуновского сельского поселения Павловского района Краснодарского края
(наименование объекта, местоположение границ которого описано)

Сведения о местоположении границ объекта

1	2	3	4	5	6
454	596511.80	2188462.88	Картометрический метод	2.50	—
455	596521.55	2188423.88	Картометрический метод	2.50	—
456	596527.97	2188339.01	Картометрический метод	2.50	—
457	596525.54	2188260.53	Картометрический метод	2.50	—
458	596524.89	2188155.50	Картометрический метод	2.50	—
459	596525.50	2188155.56	Картометрический метод	2.50	—
444	596534.59	2188224.34	Картометрический метод	2.50	—
460	596484.79	2188964.25	Картометрический метод	2.50	—
461	596484.39	2188966.07	Картометрический метод	2.50	—
462	596484.35	2188966.01	Картометрический метод	2.50	—
460	596484.79	2188964.25	Картометрический метод	2.50	—
463	596829.36	2187715.18	Картометрический метод	2.50	—
464	596839.72	2187726.41	Картометрический метод	2.50	—
465	596825.46	2187774.92	Картометрический метод	2.50	—
466	596776.17	2187815.05	Картометрический метод	2.50	—
467	596684.94	2187889.70	Картометрический метод	2.50	—
468	596625.68	2187938.92	Картометрический метод	2.50	—
469	596610.22	2187958.95	Картометрический метод	2.50	—
470	596604.52	2187958.27	Картометрический метод	2.50	—
471	596617.29	2187943.12	Картометрический метод	2.50	—
472	596667.39	2187860.68	Картометрический метод	2.50	—
473	596671.78	2187840.91	Картометрический метод	2.50	—
474	596663.90	2187839.94	Картометрический метод	2.50	—

ОПИСАНИЕ МЕСТОПОЛОЖЕНИЯ ГРАНИЦ
граница территориальной зоны "Зеленые насаждения специального назначения (СЗ)"
Новопластуновского сельского поселения Павловского района Краснодарского края
(наименование объекта, местоположение границ которого описано)

Сведения о местоположении границ объекта

1	2	3	4	5	6
475	596744.06	2187772.51	Картометрический метод	2.50	—
476	596789.66	2187673.96	Картометрический метод	2.50	—
477	596805.50	2187689.31	Картометрический метод	2.50	—
463	596829.36	2187715.18	Картометрический метод	2.50	—
478	593411.92	2194689.93	Картометрический метод	2.50	—
479	593546.64	2194735.38	Картометрический метод	2.50	—
480	593591.10	2194764.64	Картометрический метод	2.50	—
481	593602.66	2194796.86	Картометрический метод	2.50	—
482	593627.00	2194801.42	Картометрический метод	2.50	—
483	593629.06	2194829.98	Картометрический метод	2.50	—
484	593629.05	2194829.97	Картометрический метод	2.50	—
485	593602.91	2194829.41	Картометрический метод	2.50	—
486	593587.10	2194800.55	Картометрический метод	2.50	—
487	593572.19	2194772.32	Картометрический метод	2.50	—
488	593511.72	2194745.96	Картометрический метод	2.50	—
489	593424.62	2194722.12	Картометрический метод	2.50	—
490	593352.45	2194734.61	Картометрический метод	2.50	—
491	593340.03	2194743.28	Картометрический метод	2.50	—
492	593296.96	2194773.35	Картометрический метод	2.50	—
493	593199.91	2194786.44	Картометрический метод	2.50	—
494	593163.74	2194791.32	Картометрический метод	2.50	—
495	593144.93	2194798.72	Картометрический метод	2.50	—
496	593133.99	2194822.68	Картометрический метод	2.50	—
497	593097.18	2194842.91	Картометрический метод	2.50	—

ОПИСАНИЕ МЕСТОПОЛОЖЕНИЯ ГРАНИЦ
граница территориальной зоны "Зеленые насаждения специального назначения (СЗ)"
Новопластуновского сельского поселения Павловского района Краснодарского края
(наименование объекта, местоположение границ которого описано)

Сведения о местоположении границ объекта

1	2	3	4	5	6
498	592883.50	2194879.62	Картометрический метод	2.50	—
499	592854.15	2194910.76	Картометрический метод	2.50	—
500	592854.15	2195005.76	Картометрический метод	2.50	—
501	592907.43	2195010.30	Картометрический метод	2.50	—
502	593017.20	2195050.14	Картометрический метод	2.50	—
503	593015.24	2195066.21	Картометрический метод	2.50	—
504	593011.05	2195100.63	Картометрический метод	2.50	—
505	592896.59	2195059.56	Картометрический метод	2.50	—
506	592804.15	2195051.68	Картометрический метод	2.50	—
507	592804.15	2194890.91	Картометрический метод	2.50	—
508	592858.56	2194833.17	Картометрический метод	2.50	—
509	593080.44	2194795.05	Картометрический метод	2.50	—
510	593210.64	2194723.40	Картометрический метод	2.50	—
511	593345.04	2194690.59	Картометрический метод	2.50	—
478	593411.92	2194689.93	Картометрический метод	2.50	—
512	592814.35	2196051.74	Картометрический метод	2.50	—
513	592813.45	2196053.36	Картометрический метод	2.50	—
514	592694.06	2196105.43	Картометрический метод	2.50	—
515	592635.00	2196132.63	Картометрический метод	2.50	—
516	592593.19	2196148.91	Картометрический метод	2.50	—
517	592540.92	2196181.49	Картометрический метод	2.50	—
518	592539.68	2196183.92	Картометрический метод	2.50	—
519	592539.68	2196183.92	Картометрический метод	2.50	—
520	592346.81	2196261.73	Картометрический метод	2.50	—

ОПИСАНИЕ МЕСТОПОЛОЖЕНИЯ ГРАНИЦ
граница территориальной зоны "Зеленые насаждения специального назначения (СЗ)"
Новопластуновского сельского поселения Павловского района Краснодарского края
(наименование объекта, местоположение границ которого описано)

Сведения о местоположении границ объекта

1	2	3	4	5	6
521	592274.77	2196347.77	Картометрический метод	2.50	—
522	592053.07	2196576.39	Картометрический метод	2.50	—
523	592040.91	2196570.62	Картометрический метод	2.50	—
524	592016.80	2196613.80	Картометрический метод	2.50	—
525	591970.67	2196661.37	Картометрический метод	2.50	—
526	591927.94	2196686.05	Картометрический метод	2.50	—
527	591929.20	2196666.62	Картометрический метод	2.50	—
528	591950.49	2196610.36	Картометрический метод	2.50	—
529	592237.61	2196314.27	Картометрический метод	2.50	—
530	592316.32	2196220.26	Картометрический метод	2.50	—
531	592504.01	2196142.24	Картометрический метод	2.50	—
532	592671.61	2196093.62	Картометрический метод	2.50	—
512	592814.35	2196051.74	Картометрический метод	2.50	—
533	594382.99	2194381.49	Картометрический метод	2.50	—
534	594505.78	2194384.54	Картометрический метод	2.50	—
535	594518.45	2194411.69	Картометрический метод	2.50	—
536	594390.53	2194430.80	Картометрический метод	2.50	—
537	594300.26	2194458.30	Картометрический метод	2.50	—
538	594187.62	2194527.11	Картометрический метод	2.50	—
539	594041.05	2194582.65	Картометрический метод	2.50	—
540	593992.10	2194600.26	Картометрический метод	2.50	—
541	593904.13	2194594.80	Картометрический метод	2.50	—
542	593794.27	2194610.29	Картометрический метод	2.50	—
543	593794.79	2194585.36	Картометрический метод	2.50	—

ОПИСАНИЕ МЕСТОПОЛОЖЕНИЯ ГРАНИЦ
граница территориальной зоны "Зеленые насаждения специального назначения (СЗ)"
Новопластуновского сельского поселения Павловского района Краснодарского края
(наименование объекта, местоположение границ которого описано)

Сведения о местоположении границ объекта

1	2	3	4	5	6
544	593818.05	2194576.51	Картометрический метод	2.50	—
545	593818.44	2194582.75	Картометрический метод	2.50	—
546	593921.61	2194545.79	Картометрический метод	2.50	—
547	593984.89	2194549.72	Картометрический метод	2.50	—
548	594165.54	2194482.01	Картометрический метод	2.50	—
549	594207.85	2194452.90	Картометрический метод	2.50	—
550	594268.37	2194433.74	Картометрический метод	2.50	—
551	594265.01	2194420.33	Картометрический метод	2.50	—
552	594279.61	2194412.32	Картометрический метод	2.50	—
553	594379.49	2194381.90	Картометрический метод	2.50	—
533	594382.99	2194381.49	Картометрический метод	2.50	—
554	593776.82	2194562.25	Картометрический метод	2.50	—
555	593778.96	2194565.00	Картометрический метод	2.50	—
556	593777.93	2194580.42	Картометрический метод	2.50	—
557	593775.62	2194612.92	Картометрический метод	2.50	—
558	593772.77	2194613.32	Картометрический метод	2.50	—
559	593683.62	2194585.89	Картометрический метод	2.50	—
560	593601.61	2194501.77	Картометрический метод	2.50	—
561	593601.67	2194501.46	Картометрический метод	2.50	—
562	593656.21	2194533.48	Картометрический метод	2.50	—
563	593703.95	2194535.11	Картометрический метод	2.50	—
554	593776.82	2194562.25	Картометрический метод	2.50	—
564	592495.96	2194273.08	Картометрический метод	2.50	—

ОПИСАНИЕ МЕСТОПОЛОЖЕНИЯ ГРАНИЦ
граница территориальной зоны "Зеленые насаждения специального назначения (СЗ)"
Новопластуновского сельского поселения Павловского района Краснодарского края
(наименование объекта, местоположение границ которого описано)

Сведения о местоположении границ объекта

1	2	3	4	5	6
565	592522.33	2194287.93	Картометрический метод	2.50	—
566	592554.47	2194307.98	Картометрический метод	2.50	—
567	592525.88	2194316.00	Картометрический метод	2.50	—
568	592475.12	2194380.94	Картометрический метод	2.50	—
569	592419.46	2194409.95	Картометрический метод	2.50	—
570	592248.56	2194444.67	Картометрический метод	2.50	—
571	592188.21	2194539.56	Картометрический метод	2.50	—
572	592144.18	2194586.30	Картометрический метод	2.50	—
573	592099.71	2194590.75	Картометрический метод	2.50	—
574	592031.47	2194568.46	Картометрический метод	2.50	—
575	591922.24	2194595.64	Картометрический метод	2.50	—
576	591798.61	2194698.47	Картометрический метод	2.50	—
577	591814.17	2194809.31	Картометрический метод	2.50	—
578	591821.71	2194852.55	Картометрический метод	2.50	—
579	591819.22	2194853.02	Картометрический метод	2.50	—
580	591793.17	2194752.68	Картометрический метод	2.50	—
581	591755.71	2194669.12	Картометрический метод	2.50	—
582	591860.09	2194582.31	Картометрический метод	2.50	—
583	591920.31	2194571.56	Картометрический метод	2.50	—
584	591963.55	2194551.50	Картометрический метод	2.50	—
585	592054.94	2194523.52	Картометрический метод	2.50	—
586	592105.22	2194539.95	Картометрический метод	2.50	—
587	592120.61	2194538.41	Картометрический метод	2.50	—
588	592148.57	2194508.73	Картометрический метод	2.50	—

ОПИСАНИЕ МЕСТОПОЛОЖЕНИЯ ГРАНИЦ
граница территориальной зоны "Зеленые насаждения специального назначения (СЗ)"
Новопластуновского сельского поселения Павловского района Краснодарского края
(наименование объекта, местоположение границ которого описано)

Сведения о местоположении границ объекта

1	2	3	4	5	6
589	592165.48	2194482.15	Картометрический метод	2.50	—
590	592185.00	2194469.32	Картометрический метод	2.50	—
591	592197.38	2194447.53	Картометрический метод	2.50	—
592	592201.44	2194425.60	Картометрический метод	2.50	—
593	592217.78	2194399.90	Картометрический метод	2.50	—
594	592402.60	2194362.35	Картометрический метод	2.50	—
595	592442.40	2194341.61	Картометрический метод	2.50	—
564	592495.96	2194273.08	Картометрический метод	2.50	—
596	593553.74	2194354.41	Картометрический метод	2.50	—
597	593557.98	2194382.67	Картометрический метод	2.50	—
598	593590.23	2194378.33	Картометрический метод	2.50	—
599	593593.39	2194401.20	Картометрический метод	2.50	—
600	593599.85	2194435.17	Картометрический метод	2.50	—
601	593602.36	2194441.25	Картометрический метод	2.50	—
602	593613.11	2194452.82	Картометрический метод	2.50	—
603	593649.94	2194492.74	Картометрический метод	2.50	—
604	593663.50	2194489.71	Картометрический метод	2.50	—
605	593668.52	2194508.36	Картометрический метод	2.50	—
606	593703.95	2194535.11	Картометрический метод	2.50	—
607	593656.21	2194533.48	Картометрический метод	2.50	—
608	593600.82	2194500.96	Картометрический метод	2.50	—
609	593532.47	2194443.38	Картометрический метод	2.50	—
610	593487.00	2194416.43	Картометрический метод	2.50	—
611	593435.34	2194407.32	Картометрический метод	2.50	—

ОПИСАНИЕ МЕСТОПОЛОЖЕНИЯ ГРАНИЦ
граница территориальной зоны "Зеленые насаждения специального назначения (СЗ)"
Новопластуновского сельского поселения Павловского района Краснодарского края
(наименование объекта, местоположение границ которого описано)

Сведения о местоположении границ объекта

1	2	3	4	5	6
612	593332.59	2194403.65	Картометрический метод	2.50	—
613	593261.16	2194423.15	Картометрический метод	2.50	—
614	593155.97	2194461.62	Картометрический метод	2.50	—
615	593125.37	2194471.39	Картометрический метод	2.50	—
616	593096.14	2194471.39	Картометрический метод	2.50	—
617	592958.62	2194436.59	Картометрический метод	2.50	—
618	592720.06	2194398.84	Картометрический метод	2.50	—
619	592619.38	2194348.47	Картометрический метод	2.50	—
620	592554.47	2194307.98	Картометрический метод	2.50	—
621	592522.33	2194287.93	Картометрический метод	2.50	—
622	592440.73	2194241.97	Картометрический метод	2.50	—
623	592415.36	2194236.94	Картометрический метод	2.50	—
624	592336.10	2194268.37	Картометрический метод	2.50	—
625	592319.34	2194232.58	Картометрический метод	2.50	—
626	592387.73	2194216.79	Картометрический метод	2.50	—
627	592383.74	2194181.88	Картометрический метод	2.50	—
628	592386.66	2194180.92	Картометрический метод	2.50	—
629	592382.80	2194159.62	Картометрический метод	2.50	—
630	592400.06	2194155.74	Картометрический метод	2.50	—
631	592399.85	2194154.47	Картометрический метод	2.50	—
632	592417.29	2194150.69	Картометрический метод	2.50	—
633	592496.07	2194203.54	Картометрический метод	2.50	—
634	592501.01	2194236.59	Картометрический метод	2.50	—
635	592536.33	2194256.21	Картометрический метод	2.50	—

ОПИСАНИЕ МЕСТОПОЛОЖЕНИЯ ГРАНИЦ
граница территориальной зоны "Зеленые насаждения специального назначения (СЗ)"
Новопластуновского сельского поселения Павловского района Краснодарского края
(наименование объекта, местоположение границ которого описано)

Сведения о местоположении границ объекта

1	2	3	4	5	6
636	592557.54	2194267.99	Картометрический метод	2.50	—
637	592598.18	2194290.56	Картометрический метод	2.50	—
638	592621.62	2194287.25	Картометрический метод	2.50	—
639	592732.52	2194348.84	Картометрический метод	2.50	—
640	592735.01	2194366.56	Картометрический метод	2.50	—
641	592759.09	2194379.93	Картометрический метод	2.50	—
642	592863.24	2194399.33	Картометрический метод	2.50	—
643	592885.39	2194401.20	Картометрический метод	2.50	—
644	592937.61	2194411.15	Картометрический метод	2.50	—
645	592953.51	2194413.16	Картометрический метод	2.50	—
646	592987.03	2194414.72	Картометрический метод	2.50	—
647	593078.40	2194437.84	Картометрический метод	2.50	—
648	593157.77	2194421.68	Картометрический метод	2.50	—
649	593168.84	2194418.79	Картометрический метод	2.50	—
650	593171.68	2194413.11	Картометрический метод	2.50	—
651	593203.57	2194408.67	Картометрический метод	2.50	—
652	593343.52	2194386.21	Картометрический метод	2.50	—
653	593373.93	2194379.41	Картометрический метод	2.50	—
654	593462.10	2194367.51	Картометрический метод	2.50	—
596	593553.74	2194354.41	Картометрический метод	2.50	—
655	593372.52	2195198.79	Картометрический метод	2.50	—
656	593363.47	2195214.07	Картометрический метод	2.50	—
657	593368.01	2195240.34	Картометрический метод	2.50	—
658	593363.34	2195271.32	Картометрический метод	2.50	—

ОПИСАНИЕ МЕСТОПОЛОЖЕНИЯ ГРАНИЦ
граница территориальной зоны "Зеленые насаждения специального назначения (СЗ)"
Новопластуновского сельского поселения Павловского района Краснодарского края
(наименование объекта, местоположение границ которого описано)

Сведения о местоположении границ объекта

1	2	3	4	5	6
659	593361.96	2195293.04	Картометрический метод	2.50	—
660	593359.11	2195322.34	Картометрический метод	2.50	—
661	593346.38	2195344.32	Картометрический метод	2.50	—
662	593339.92	2195367.26	Картометрический метод	2.50	—
663	593335.25	2195397.85	Картометрический метод	2.50	—
664	593338.74	2195400.33	Картометрический метод	2.50	—
665	593328.08	2195419.96	Картометрический метод	2.50	—
666	593332.39	2195422.92	Картометрический метод	2.50	—
667	593322.63	2195444.79	Картометрический метод	2.50	—
668	593309.84	2195464.09	Картометрический метод	2.50	—
669	593295.24	2195490.72	Картометрический метод	2.50	—
670	593292.42	2195505.58	Картометрический метод	2.50	—
671	593284.30	2195529.56	Картометрический метод	2.50	—
672	593275.86	2195546.92	Картометрический метод	2.50	—
673	593249.83	2195609.61	Картометрический метод	2.50	—
674	593235.67	2195635.27	Картометрический метод	2.50	—
675	593223.90	2195666.09	Картометрический метод	2.50	—
676	593212.90	2195701.26	Картометрический метод	2.50	—
677	593208.18	2195736.17	Картометрический метод	2.50	—
678	593203.11	2195752.92	Картометрический метод	2.50	—
679	593210.69	2195758.59	Картометрический метод	2.50	—
680	593198.31	2195789.84	Картометрический метод	2.50	—
681	593190.06	2195810.68	Картометрический метод	2.50	—
682	593169.90	2195835.28	Картометрический метод	2.50	—

ОПИСАНИЕ МЕСТОПОЛОЖЕНИЯ ГРАНИЦ
граница территориальной зоны "Зеленые насаждения специального назначения (СЗ)"
Новопластуновского сельского поселения Павловского района Краснодарского края
(наименование объекта, местоположение границ которого описано)

Сведения о местоположении границ объекта

1	2	3	4	5	6
683	593157.85	2195851.16	Картометрический метод	2.50	—
684	593164.77	2195894.40	Картометрический метод	2.50	—
685	593155.25	2195910.32	Картометрический метод	2.50	—
686	593129.06	2195927.68	Картометрический метод	2.50	—
687	593126.68	2195933.31	Картометрический метод	2.50	—
688	593114.57	2195961.98	Картометрический метод	2.50	—
689	593067.33	2195971.32	Картометрический метод	2.50	—
690	593060.76	2195965.63	Картометрический метод	2.50	—
691	593038.04	2195969.75	Картометрический метод	2.50	—
692	593033.89	2195965.97	Картометрический метод	2.50	—
693	592996.74	2195987.70	Картометрический метод	2.50	—
694	592975.62	2195993.91	Картометрический метод	2.50	—
695	592941.39	2196009.71	Картометрический метод	2.50	—
696	592903.90	2196023.49	Картометрический метод	2.50	—
697	592875.96	2196041.18	Картометрический метод	2.50	—
698	592864.52	2196049.26	Картометрический метод	2.50	—
699	592842.17	2196063.01	Картометрический метод	2.50	—
700	592815.41	2196078.60	Картометрический метод	2.50	—
701	592783.60	2196094.88	Картометрический метод	2.50	—
702	592739.14	2196099.51	Картометрический метод	2.50	—
703	592720.29	2196110.47	Картометрический метод	2.50	—
704	592698.63	2196122.82	Картометрический метод	2.50	—
705	592678.32	2196134.30	Картометрический метод	2.50	—
706	592659.25	2196140.56	Картометрический метод	2.50	—

ОПИСАНИЕ МЕСТОПОЛОЖЕНИЯ ГРАНИЦ
граница территориальной зоны "Зеленые насаждения специального назначения (СЗ)"
Новопластуновского сельского поселения Павловского района Краснодарского края
(наименование объекта, местоположение границ которого описано)

Сведения о местоположении границ объекта

1	2	3	4	5	6
707	592642.72	2196154.84	Картометрический метод	2.50	—
708	592617.23	2196154.49	Картометрический метод	2.50	—
709	592605.28	2196170.60	Картометрический метод	2.50	—
710	592593.69	2196161.12	Картометрический метод	2.50	—
711	592575.44	2196178.49	Картометрический метод	2.50	—
712	592577.54	2196180.19	Картометрический метод	2.50	—
713	592558.94	2196211.59	Картометрический метод	2.50	—
714	592551.86	2196210.17	Картометрический метод	2.50	—
715	592539.93	2196226.93	Картометрический метод	2.50	—
716	592536.71	2196224.44	Картометрический метод	2.50	—
717	592524.41	2196241.97	Картометрический метод	2.50	—
718	592530.85	2196246.76	Картометрический метод	2.50	—
719	592514.85	2196262.88	Картометрический метод	2.50	—
720	592500.06	2196283.11	Картометрический метод	2.50	—
721	592505.27	2196286.98	Картометрический метод	2.50	—
722	592490.94	2196303.95	Картометрический метод	2.50	—
723	592479.21	2196321.23	Картометрический метод	2.50	—
724	592461.33	2196353.51	Картометрический метод	2.50	—
725	592451.06	2196370.13	Картометрический метод	2.50	—
726	592443.59	2196389.55	Картометрический метод	2.50	—
727	592440.32	2196387.10	Картометрический метод	2.50	—
728	592430.45	2196412.37	Картометрический метод	2.50	—
729	592433.48	2196414.85	Картометрический метод	2.50	—
730	592422.86	2196438.98	Картометрический метод	2.50	—

ОПИСАНИЕ МЕСТОПОЛОЖЕНИЯ ГРАНИЦ
граница территориальной зоны "Зеленые насаждения специального назначения (СЗ)"
Новопластуновского сельского поселения Павловского района Краснодарского края
(наименование объекта, местоположение границ которого описано)

Сведения о местоположении границ объекта

1	2	3	4	5	6
731	592418.24	2196435.55	Картометрический метод	2.50	—
732	592411.71	2196450.83	Картометрический метод	2.50	—
733	592431.99	2196465.45	Картометрический метод	2.50	—
734	592407.63	2196509.05	Картометрический метод	2.50	—
735	592410.46	2196510.71	Картометрический метод	2.50	—
736	592386.27	2196554.64	Картометрический метод	2.50	—
737	592390.30	2196557.03	Картометрический метод	2.50	—
738	592378.32	2196583.75	Картометрический метод	2.50	—
739	592364.00	2196576.58	Картометрический метод	2.50	—
740	592352.20	2196602.03	Картометрический метод	2.50	—
741	592346.93	2196598.96	Картометрический метод	2.50	—
742	592360.48	2196575.77	Картометрический метод	2.50	—
743	592416.07	2196431.85	Картометрический метод	2.50	—
744	592434.96	2196389.77	Картометрический метод	2.50	—
745	592540.92	2196181.49	Картометрический метод	2.50	—
746	592593.19	2196148.91	Картометрический метод	2.50	—
747	592635.00	2196132.63	Картометрический метод	2.50	—
748	592694.06	2196105.43	Картометрический метод	2.50	—
749	592822.94	2196049.22	Картометрический метод	2.50	—
750	592863.10	2196033.99	Картометрический метод	2.50	—
751	592906.70	2196015.42	Картометрический метод	2.50	—
752	592963.16	2195995.22	Картометрический метод	2.50	—
753	592967.40	2195993.70	Картометрический метод	2.50	—
754	592999.26	2195977.12	Картометрический метод	2.50	—

ОПИСАНИЕ МЕСТОПОЛОЖЕНИЯ ГРАНИЦ
граница территориальной зоны "Зеленые насаждения специального назначения (СЗ)"
Новопластуновского сельского поселения Павловского района Краснодарского края
(наименование объекта, местоположение границ которого описано)

Сведения о местоположении границ объекта

1	2	3	4	5	6
755	592999.28	2195977.12	Картометрический метод	2.50	—
756	592999.36	2195977.07	Картометрический метод	2.50	—
757	593043.99	2195959.38	Картометрический метод	2.50	—
758	593068.96	2195954.33	Картометрический метод	2.50	—
759	593095.90	2195934.67	Картометрический метод	2.50	—
760	593109.56	2195900.13	Картометрический метод	2.50	—
761	593119.23	2195876.90	Картометрический метод	2.50	—
762	593144.39	2195844.52	Картометрический метод	2.50	—
763	593165.24	2195815.74	Картометрический метод	2.50	—
764	593179.62	2195786.24	Картометрический метод	2.50	—
765	593187.20	2195736.34	Картометрический метод	2.50	—
766	593194.64	2195704.11	Картометрический метод	2.50	—
767	593237.93	2195568.97	Картометрический метод	2.50	—
768	593267.31	2195523.27	Картометрический метод	2.50	—
769	593286.89	2195483.08	Картометрический метод	2.50	—
770	593308.48	2195425.34	Картометрический метод	2.50	—
771	593319.46	2195382.47	Картометрический метод	2.50	—
772	593328.73	2195338.41	Картометрический метод	2.50	—
773	593338.99	2195295.90	Картометрический метод	2.50	—
774	593338.99	2195257.29	Картометрический метод	2.50	—
775	593332.62	2195222.93	Картометрический метод	2.50	—
776	593325.21	2195206.13	Картометрический метод	2.50	—
777	593306.09	2195181.33	Картометрический метод	2.50	—
778	593283.00	2195156.82	Картометрический метод	2.50	—

ОПИСАНИЕ МЕСТОПОЛОЖЕНИЯ ГРАНИЦ
граница территориальной зоны "Зеленые насаждения специального назначения (СЗ)"
Новопластуновского сельского поселения Павловского района Краснодарского края
(наименование объекта, местоположение границ которого описано)

Сведения о местоположении границ объекта

1	2	3	4	5	6
779	593264.24	2195144.77	Картометрический метод	2.50	—
780	593248.56	2195136.25	Картометрический метод	2.50	—
781	593204.97	2195126.28	Картометрический метод	2.50	—
782	593161.09	2195120.68	Картометрический метод	2.50	—
783	593123.89	2195118.18	Картометрический метод	2.50	—
784	593077.08	2195115.66	Картометрический метод	2.50	—
785	593051.38	2195112.87	Картометрический метод	2.50	—
786	593033.09	2195109.12	Картометрический метод	2.50	—
787	593011.05	2195100.63	Картометрический метод	2.50	—
788	593015.24	2195066.21	Картометрический метод	2.50	—
789	593364.50	2195130.16	Картометрический метод	2.50	—
790	593364.50	2195139.66	Картометрический метод	2.50	—
791	593364.50	2195151.26	Картометрический метод	2.50	—
792	593362.33	2195162.99	Картометрический метод	2.50	—
793	593348.46	2195166.94	Картометрический метод	2.50	—
794	593343.21	2195174.44	Картометрический метод	2.50	—
655	593372.52	2195198.79	Картометрический метод	2.50	—
795	593147.30	2195882.01	Картометрический метод	2.50	—
796	593155.02	2195894.00	Картометрический метод	2.50	—
797	593142.74	2195901.92	Картометрический метод	2.50	—
798	593146.73	2195908.21	Картометрический метод	2.50	—
799	593141.66	2195911.42	Картометрический метод	2.50	—
800	593140.06	2195908.88	Картометрический метод	2.50	—
801	593130.92	2195914.68	Картометрический метод	2.50	—

ОПИСАНИЕ МЕСТОПОЛОЖЕНИЯ ГРАНИЦ
граница территориальной зоны "Зеленые насаждения специального назначения (СЗ)"
Новопластуновского сельского поселения Павловского района Краснодарского края
(наименование объекта, местоположение границ которого описано)

Сведения о местоположении границ объекта

1	2	3	4	5	6
802	593120.84	2195898.85	Картометрический метод	2.50	—
795	593147.30	2195882.01	Картометрический метод	2.50	—
803	596487.23	2198195.85	Картометрический метод	2.50	—
804	596468.43	2198308.88	Картометрический метод	2.50	—
805	596430.62	2198372.27	Картометрический метод	2.50	—
806	596381.95	2198429.85	Картометрический метод	2.50	—
807	596298.32	2198504.17	Картометрический метод	2.50	—
808	596242.80	2198624.00	Картометрический метод	2.50	—
809	596251.42	2198666.74	Картометрический метод	2.50	—
810	596251.42	2198666.74	Картометрический метод	2.50	—
811	596247.85	2198658.62	Картометрический метод	2.50	—
812	596241.14	2198641.08	Картометрический метод	2.50	—
813	596236.74	2198620.42	Картометрический метод	2.50	—
814	596241.74	2198596.08	Картометрический метод	2.50	—
815	596248.23	2198578.28	Картометрический метод	2.50	—
816	596251.85	2198564.50	Картометрический метод	2.50	—
817	596254.11	2198554.90	Картометрический метод	2.50	—
818	596259.14	2198533.57	Картометрический метод	2.50	—
819	596342.93	2198384.94	Картометрический метод	2.50	—
820	596346.07	2198394.84	Картометрический метод	2.50	—
821	596420.65	2198291.37	Картометрический метод	2.50	—
822	596434.45	2198208.44	Картометрический метод	2.50	—
823	596402.93	2198198.87	Картометрический метод	2.50	—
824	596406.65	2198165.37	Картометрический метод	2.50	—

ОПИСАНИЕ МЕСТОПОЛОЖЕНИЯ ГРАНИЦ
граница территориальной зоны "Зеленые насаждения специального назначения (СЗ)"
Новопластуновского сельского поселения Павловского района Краснодарского края
(наименование объекта, местоположение границ которого описано)

Сведения о местоположении границ объекта

1	2	3	4	5	6
825	596398.47	2198150.17	Картометрический метод	2.50	—
826	596396.71	2198124.45	Картометрический метод	2.50	—
827	596402.82	2198146.86	Картометрический метод	2.50	—
828	596422.58	2198152.74	Картометрический метод	2.50	—
829	596428.16	2198091.13	Картометрический метод	2.50	—
830	596440.65	2198072.29	Картометрический метод	2.50	—
831	596468.57	2198076.56	Картометрический метод	2.50	—
803	596487.23	2198195.85	Картометрический метод	2.50	—
832	596371.80	2198880.88	Картометрический метод	2.50	—
833	596432.37	2199021.05	Картометрический метод	2.50	—
834	596450.76	2199121.04	Картометрический метод	2.50	—
835	596400.07	2199206.91	Картометрический метод	2.50	—
836	596303.46	2199263.46	Картометрический метод	2.50	—
837	596380.80	2199202.07	Картометрический метод	2.50	—
838	596430.16	2199085.80	Картометрический метод	2.50	—
839	596424.25	2199018.49	Картометрический метод	2.50	—
840	596398.07	2198976.89	Картометрический метод	2.50	—
841	596344.93	2198945.52	Картометрический метод	2.50	—
842	596328.51	2198906.74	Картометрический метод	2.50	—
843	596270.30	2198813.68	Картометрический метод	2.50	—
844	596206.33	2198811.95	Картометрический метод	2.50	—
845	596201.15	2198802.41	Картометрический метод	2.50	—
846	596199.45	2198789.09	Картометрический метод	2.50	—
847	596206.32	2198762.29	Картометрический метод	2.50	—

ОПИСАНИЕ МЕСТОПОЛОЖЕНИЯ ГРАНИЦ
граница территориальной зоны "Зеленые насаждения специального назначения (СЗ)"
Новопластуновского сельского поселения Павловского района Краснодарского края
(наименование объекта, местоположение границ которого описано)

Сведения о местоположении границ объекта

1	2	3	4	5	6
848	596214.19	2198739.43	Картометрический метод	2.50	—
849	596222.49	2198724.87	Картометрический метод	2.50	—
850	596228.54	2198715.61	Картометрический метод	2.50	—
851	596236.30	2198699.92	Картометрический метод	2.50	—
852	596242.95	2198692.20	Картометрический метод	2.50	—
853	596250.05	2198686.59	Картометрический метод	2.50	—
854	596253.69	2198679.51	Картометрический метод	2.50	—
855	596256.67	2198692.78	Картометрический метод	2.50	—
856	596256.48	2198709.26	Картометрический метод	2.50	—
857	596226.80	2198740.14	Картометрический метод	2.50	—
858	596233.12	2198753.03	Картометрический метод	2.50	—
859	596248.51	2198746.82	Картометрический метод	2.50	—
860	596273.66	2198738.62	Картометрический метод	2.50	—
861	596290.27	2198746.06	Картометрический метод	2.50	—
862	596332.89	2198831.68	Картометрический метод	2.50	—
832	596371.80	2198880.88	Картометрический метод	2.50	—
863	596538.27	2197704.96	Картометрический метод	2.50	—
864	596520.38	2197725.52	Картометрический метод	2.50	—
865	596492.11	2197758.00	Картометрический метод	2.50	—
866	596443.53	2197852.41	Картометрический метод	2.50	—
867	596342.54	2198027.46	Картометрический метод	2.50	—
868	596266.93	2198081.65	Картометрический метод	2.50	—
869	596241.80	2198110.38	Картометрический метод	2.50	—
870	596252.71	2198135.84	Картометрический метод	2.50	—

ОПИСАНИЕ МЕСТОПОЛОЖЕНИЯ ГРАНИЦ
граница территориальной зоны "Зеленые насаждения специального назначения (СЗ)"
Новопластуновского сельского поселения Павловского района Краснодарского края
(наименование объекта, местоположение границ которого описано)

Сведения о местоположении границ объекта

1	2	3	4	5	6
871	596275.37	2198128.86	Картометрический метод	2.50	—
872	596292.19	2198115.93	Картометрический метод	2.50	—
873	596266.83	2198148.43	Картометрический метод	2.50	—
874	596249.94	2198163.60	Картометрический метод	2.50	—
875	596235.58	2198186.29	Картометрический метод	2.50	—
876	596234.00	2198191.60	Картометрический метод	2.50	—
877	596224.44	2198196.86	Картометрический метод	2.50	—
878	596184.89	2198104.46	Картометрический метод	2.50	—
879	596212.47	2198086.12	Картометрический метод	2.50	—
880	596285.29	2198017.69	Картометрический метод	2.50	—
881	596353.43	2197929.96	Картометрический метод	2.50	—
882	596393.42	2197831.41	Картометрический метод	2.50	—
883	596397.08	2197833.01	Картометрический метод	2.50	—
884	596431.98	2197848.27	Картометрический метод	2.50	—
885	596462.26	2197792.45	Картометрический метод	2.50	—
886	596485.31	2197757.82	Картометрический метод	2.50	—
863	596538.27	2197704.96	Картометрический метод	2.50	—
887	596378.29	2198085.25	Картометрический метод	2.50	—
888	596353.72	2198076.77	Картометрический метод	2.50	—
889	596350.76	2198076.65	Картометрический метод	2.50	—
890	596363.20	2198069.74	Картометрический метод	2.50	—
891	596376.52	2198072.65	Картометрический метод	2.50	—
892	596387.32	2198085.62	Картометрический метод	2.50	—
893	596396.70	2198124.41	Картометрический метод	2.50	—

ОПИСАНИЕ МЕСТОПОЛОЖЕНИЯ ГРАНИЦ
граница территориальной зоны "Зеленые насаждения специального назначения (СЗ)"
Новопластуновского сельского поселения Павловского района Краснодарского края
(наименование объекта, местоположение границ которого описано)

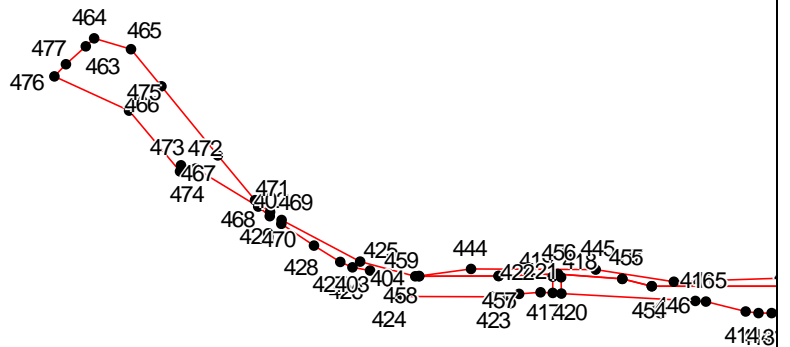
Сведения о местоположении границ объекта

1	2	3	4	5	6
887	596378.29	2198085.25	Картометрический метод	2.50	—
894	596925.16	2196730.45	Картометрический метод	2.50	—
895	596874.44	2196779.15	Картометрический метод	2.50	—
896	596858.38	2196801.95	Картометрический метод	2.50	—
897	596845.40	2196796.34	Картометрический метод	2.50	—
898	596836.67	2196815.41	Картометрический метод	2.50	—
899	596830.45	2196841.62	Картометрический метод	2.50	—
900	596827.45	2196854.26	Картометрический метод	2.50	—
901	596771.95	2196938.63	Картометрический метод	2.50	—
902	596731.36	2197010.98	Картометрический метод	2.50	—
903	596713.28	2197063.44	Картометрический метод	2.50	—
904	596711.36	2197088.62	Картометрический метод	2.50	—
905	596765.75	2197156.05	Картометрический метод	2.50	—
906	596771.71	2197159.89	Картометрический метод	2.50	—
907	596812.03	2197188.07	Картометрический метод	2.50	—
908	596812.26	2197198.81	Картометрический метод	2.50	—
909	596816.58	2197208.64	Картометрический метод	2.50	—
910	596785.46	2197181.49	Картометрический метод	2.50	—
911	596787.04	2197263.79	Картометрический метод	2.50	—
912	596786.48	2197264.08	Картометрический метод	2.50	—
913	596748.40	2197178.09	Картометрический метод	2.50	—
914	596655.51	2197117.04	Картометрический метод	2.50	—
915	596637.73	2197087.65	Картометрический метод	2.50	—
916	596633.19	2197060.43	Картометрический метод	2.50	—

ОПИСАНИЕ МЕСТОПОЛОЖЕНИЯ ГРАНИЦ
граница территориальной зоны "Зеленые насаждения специального назначения (СЗ)"
Новопластуновского сельского поселения Павловского района Краснодарского края
(наименование объекта, местоположение границ которого описано)

План границ объекта

Выносной лист №1



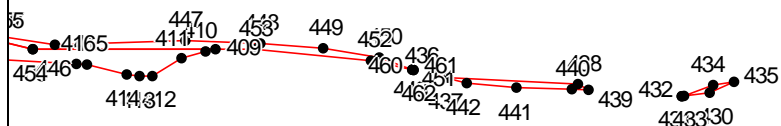
Масштаб 1:10000

Используемые условные знаки и обозначения приведены на отдельной странице в конце раздела.

ОПИСАНИЕ МЕСТОПОЛОЖЕНИЯ ГРАНИЦ
граница территориальной зоны "Зеленые насаждения специального назначения (СЗ)"
Новопластуновского сельского поселения Павловского района Краснодарского края
(наименование объекта, местоположение границ которого описано)

План границ объекта

Выносной лист №2



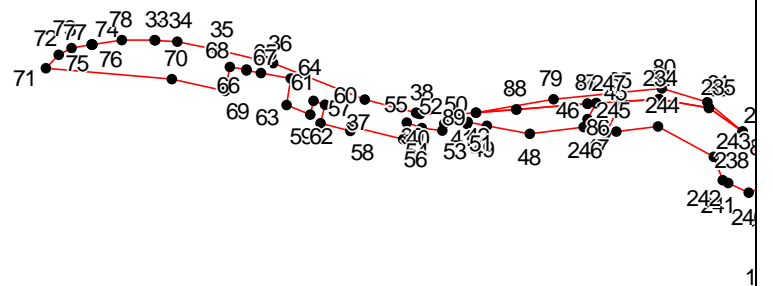
Масштаб 1:10000

Используемые условные знаки и обозначения приведены на отдельной странице в конце раздела.

ОПИСАНИЕ МЕСТОПОЛОЖЕНИЯ ГРАНИЦ
граница территориальной зоны "Зеленые насаждения специального назначения (СЗ)"
Новопластуновского сельского поселения Павловского района Краснодарского края
(наименование объекта, местоположение границ которого описано)

План границ объекта

Выносной лист №3




Масштаб 1:10000

Используемые условные знаки и обозначения приведены на отдельной странице в конце раздела.

ОПИСАНИЕ МЕСТОПОЛОЖЕНИЯ ГРАНИЦ
граница территориальной зоны "Зеленые насаждения специального назначения (СЗ)"
Новопластуновского сельского поселения Павловского района Краснодарского края
(наименование объекта, местоположение границ которого описано)

План границ объекта

Выносной лист №4



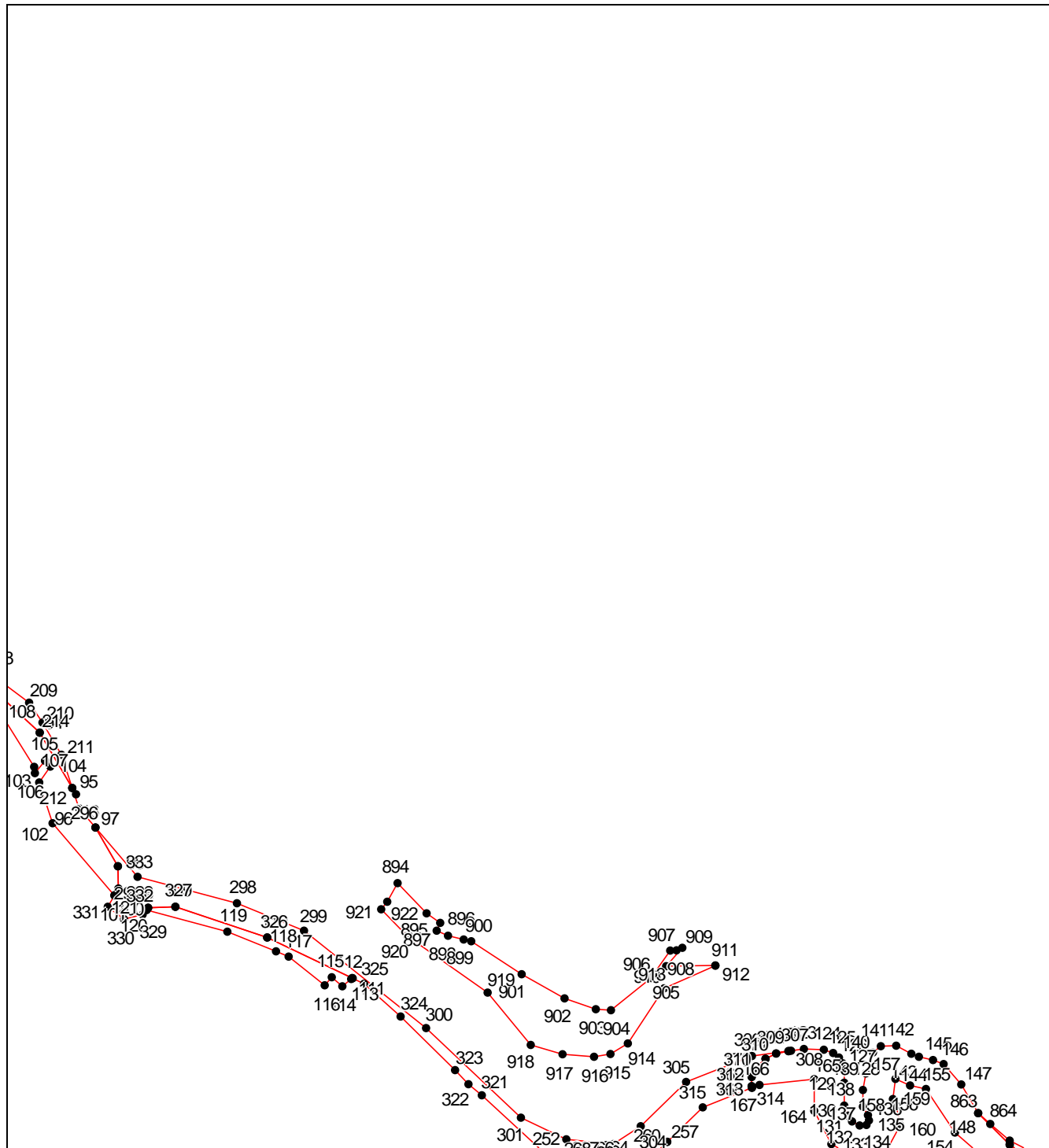
Масштаб 1:10000

Используемые условные знаки и обозначения приведены на отдельной странице в конце раздела.

ОПИСАНИЕ МЕСТОПОЛОЖЕНИЯ ГРАНИЦ
граница территориальной зоны "Зеленые насаждения специального назначения (СЗ)"
Новопластуновского сельского поселения Павловского района Краснодарского края
(наименование объекта, местоположение границ которого описано)

План границ объекта

Выносной лист №5




Масштаб 1:10000

Используемые условные знаки и обозначения приведены на отдельной странице в конце раздела.

ОПИСАНИЕ МЕСТОПОЛОЖЕНИЯ ГРАНИЦ
граница территориальной зоны "Зеленые насаждения специального назначения (СЗ)"
Новопластуновского сельского поселения Павловского района Краснодарского края
(наименование объекта, местоположение границ которого описано)

План границ объекта

Выносной лист №6




Масштаб 1:10000

Используемые условные знаки и обозначения приведены на отдельной странице в конце раздела.

ОПИСАНИЕ МЕСТОПОЛОЖЕНИЯ ГРАНИЦ
граница территориальной зоны "Зеленые насаждения специального назначения (СЗ)"
Новопластуновского сельского поселения Павловского района Краснодарского края
(наименование объекта, местоположение границ которого описано)

План границ объекта

Выносной лист №7




Масштаб 1:10000

Используемые условные знаки и обозначения приведены на отдельной странице в конце раздела.

ОПИСАНИЕ МЕСТОПОЛОЖЕНИЯ ГРАНИЦ
граница территориальной зоны "Зеленые насаждения специального назначения (СЗ)"
Новопластуновского сельского поселения Павловского района Краснодарского края
(наименование объекта, местоположение границ которого описано)

План границ объекта

Выносной лист №8



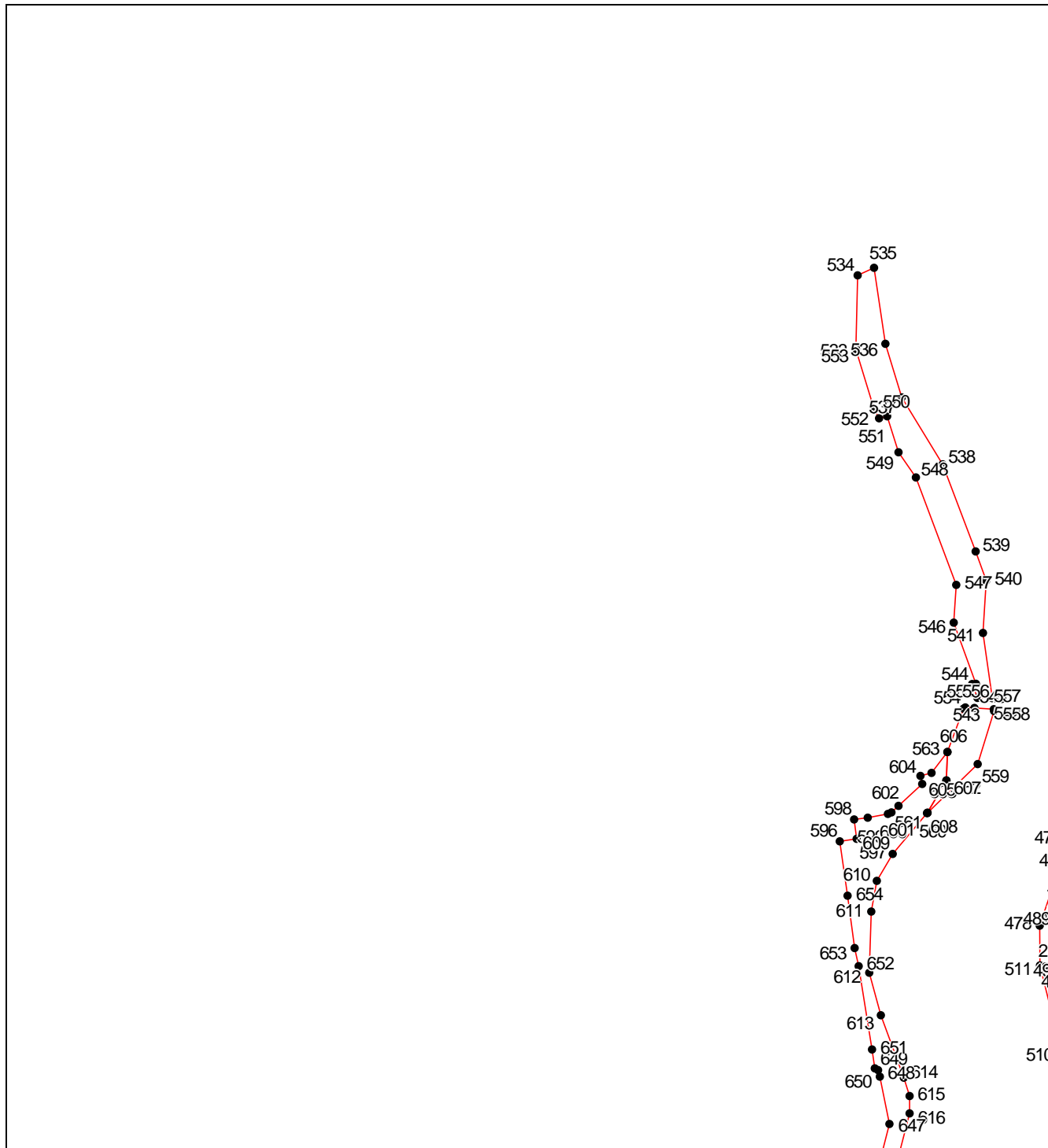
Масштаб 1:10000

Используемые условные знаки и обозначения приведены на отдельной странице в конце раздела.

ОПИСАНИЕ МЕСТОПОЛОЖЕНИЯ ГРАНИЦ
граница территориальной зоны "Зеленые насаждения специального назначения (СЗ)"
Новопластуновского сельского поселения Павловского района Краснодарского края
(наименование объекта, местоположение границ которого описано)

План границ объекта

Выносной лист №9



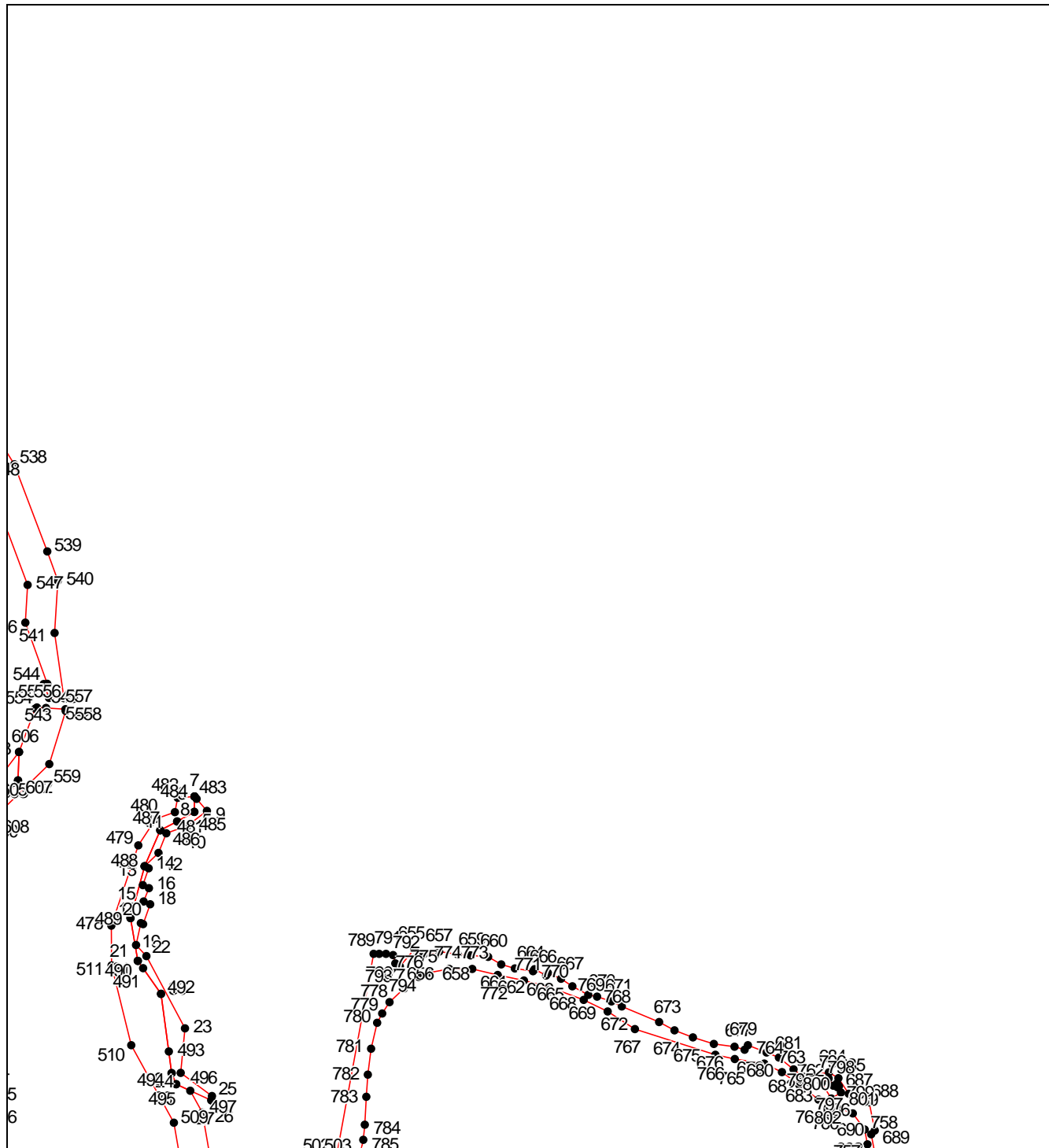
Масштаб 1:10000

Используемые условные знаки и обозначения приведены на отдельной странице в конце раздела.

ОПИСАНИЕ МЕСТОПОЛОЖЕНИЯ ГРАНИЦ
граница территориальной зоны "Зеленые насаждения специального назначения (СЗ)"
Новопластуновского сельского поселения Павловского района Краснодарского края
(наименование объекта, местоположение границ которого описано)

План границ объекта

Выносной лист №10



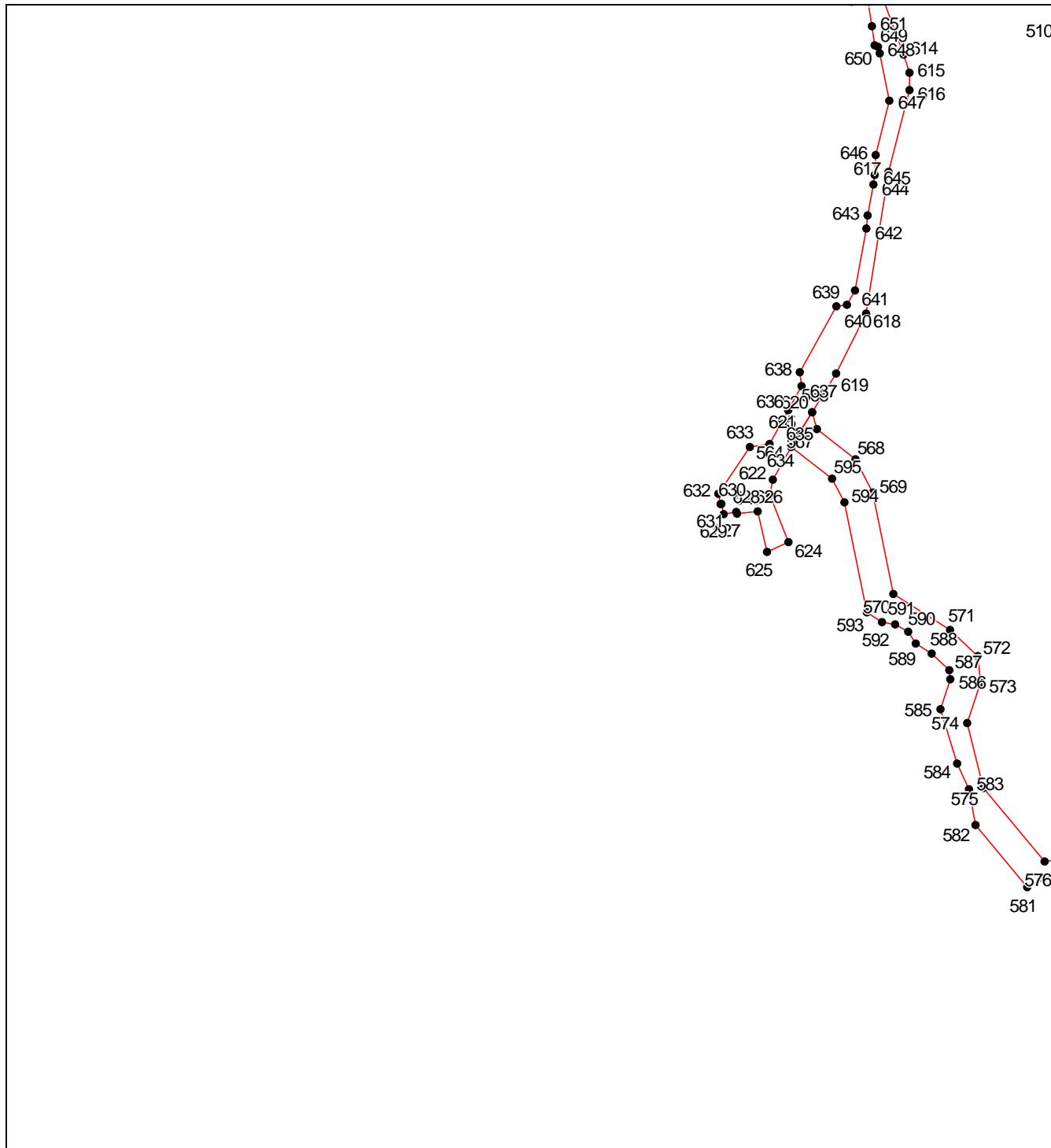
Масштаб 1:10000

Используемые условные знаки и обозначения приведены на отдельной странице в конце раздела.

ОПИСАНИЕ МЕСТОПОЛОЖЕНИЯ ГРАНИЦ
граница территориальной зоны "Зеленые насаждения специального назначения (СЗ)"
Новопластуновского сельского поселения Павловского района Краснодарского края
(наименование объекта, местоположение границ которого описано)

План границ объекта

Выносной лист №11



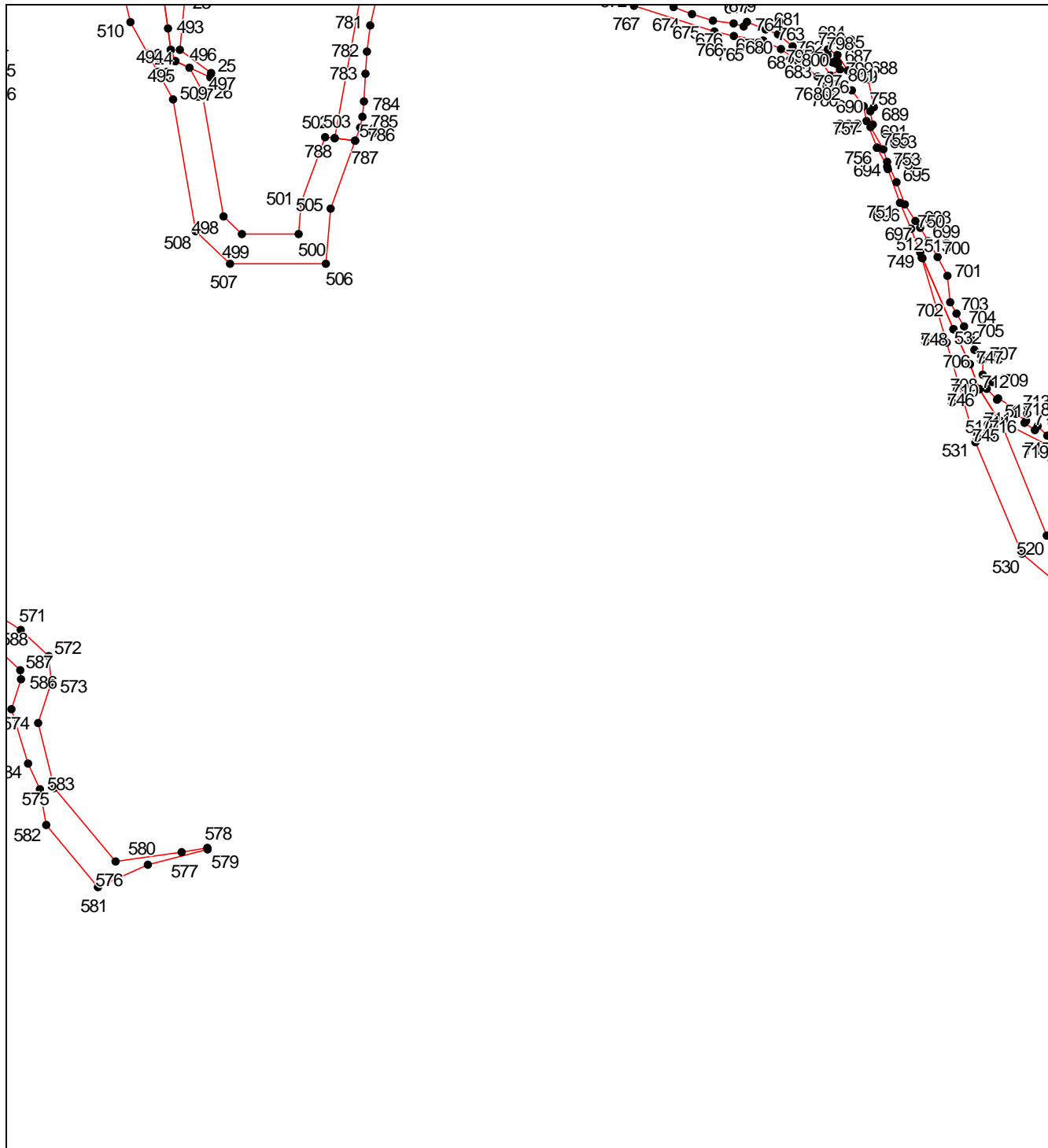
Масштаб 1:10000

Используемые условные знаки и обозначения приведены на отдельной странице в конце раздела.

ОПИСАНИЕ МЕСТОПОЛОЖЕНИЯ ГРАНИЦ
граница территориальной зоны "Зеленые насаждения специального назначения (СЗ)"
Новопластуновского сельского поселения Павловского района Краснодарского края
(наименование объекта, местоположение границ которого описано)

План границ объекта

Выносной лист №12




Масштаб 1:10000

Используемые условные знаки и обозначения приведены на отдельной странице в конце раздела.

ОПИСАНИЕ МЕСТОПОЛОЖЕНИЯ ГРАНИЦ
граница территориальной зоны "Зеленые насаждения специального назначения (СЗ)"
Новопластуновского сельского поселения Павловского района Краснодарского края
(наименование объекта, местоположение границ которого описано)

План границ объекта

Выносной лист №13





Масштаб 1:10000

Используемые условные знаки и обозначения приведены на отдельной странице в конце раздела.

ОПИСАНИЕ МЕСТОПОЛОЖЕНИЯ ГРАНИЦ
граница территориальной зоны "Зеленые насаждения специального назначения (СЗ)"
Новопластуновского сельского поселения Павловского района Краснодарского края
(наименование объекта, местоположение границ которого описано)

План границ объекта

Используемые условные знаки и обозначения:

-  – граница объекта,
-  – характерная точка объекта.

ОПИСАНИЕ МЕСТОПОЛОЖЕНИЯ ГРАНИЦ

граница территориальной зоны "Зона размещения объектов сельскохозяйственного производства
I – V класса опасности (СХЗ)" Новопластуновского сельского поселения Павловского района
Краснодарского края

(наименование объекта, местоположение границ которого описано (далее - объект))

ОПИСАНИЕ МЕСТОПОЛОЖЕНИЯ ГРАНИЦ**граница территориальной зоны "Зона размещения объектов сельскохозяйственного производства I – V класса опасности (СХЗ)" Новопластуновского сельского поселения****Павловского района Краснодарского края**

(наименование объекта, местоположение границ которого описано)

№ п/п	Содержание	Номера листов
1	2	3
1	Сведения об объекте	3
2	Сведения о местоположении границ объекта	4
3	Сведения о местоположении измененных (уточненных) границ объекта	19
4	План границ	20

ОПИСАНИЕ МЕСТОПОЛОЖЕНИЯ ГРАНИЦ
граница территориальной зоны "Зона размещения объектов сельскохозяйственного
производства I – V класса опасности (СХЗ)" Новопластуновского сельского поселения
Павловского района Краснодарского края
(наименование объекта, местоположение границ которого описано)

Сведения об объекте

№ п/п	Характеристики объекта	Описание характеристик
1	2	3
1	Местоположение объекта	Краснодарский край, р-н Павловский, ст-ца Новопластуновская
2	Площадь объекта ± величина погрешности определения площади ($P \pm \Delta P$)	2591003±14085 кв.м
3	Иные характеристики объекта	—

ОПИСАНИЕ МЕСТОПОЛОЖЕНИЯ ГРАНИЦ

граница территориальной зоны "Зона размещения объектов сельскохозяйственного производства I – V класса опасности (СХЗ)" Новоластуновского сельского поселения

Павловского района Краснодарского края

(наименование объекта, местоположение границ которого описано)

Сведения о местоположении границ объекта

1. Система координат *МСК 23, зона 2*

2. Сведения о характерных точках границ объекта

Обозначение характерных точек границ	Координаты, м		Метод определения координат характерной точки	Средняя квадратическая погрешность положения характерной точки (M_t), м	Описание обозначения точки на местности (при наличии)
	X	Y			
1	2	3	4	5	6
1	596253.62	2197780.97	Картометрический метод	2.50	—
2	596320.48	2197808.76	Картометрический метод	2.50	—
3	596303.72	2197838.15	Картометрический метод	2.50	—
4	596248.99	2197987.24	Картометрический метод	2.50	—
5	596153.36	2197935.75	Картометрический метод	2.50	—
6	596134.39	2197926.38	Картометрический метод	2.50	—
7	596146.65	2197901.91	Картометрический метод	2.50	—
8	596082.29	2197862.50	Картометрический метод	2.50	—
9	596065.78	2197853.66	Картометрический метод	2.50	—
10	596085.78	2197728.99	Картометрический метод	2.50	—
11	596171.51	2197752.60	Картометрический метод	2.50	—
1	596253.62	2197780.97	Картометрический метод	2.50	—
12	591679.28	2193326.14	Картометрический метод	2.50	—
13	591715.13	2193601.25	Картометрический метод	2.50	—
14	591697.77	2193602.93	Картометрический метод	2.50	—
15	591698.46	2193619.34	Картометрический метод	2.50	—
16	591706.48	2193617.61	Картометрический метод	2.50	—
17	591708.54	2193631.19	Картометрический метод	2.50	—

ОПИСАНИЕ МЕСТОПОЛОЖЕНИЯ ГРАНИЦ

граница территориальной зоны "Зона размещения объектов сельскохозяйственного производства I – V класса опасности (СХЗ)" Новоластуновского сельского поселения

Павловского района Краснодарского края

(наименование объекта, местоположение границ которого описано)

Сведения о местоположении границ объекта

1	2	3	4	5	6
18	591700.57	2193632.37	Картометрический метод	2.50	—
19	591704.76	2193668.40	Картометрический метод	2.50	—
20	591717.40	2193847.77	Картометрический метод	2.50	—
21	591725.79	2193964.78	Картометрический метод	2.50	—
22	591728.61	2194005.63	Картометрический метод	2.50	—
23	591720.06	2194012.95	Картометрический метод	2.50	—
24	591707.25	2194020.51	Картометрический метод	2.50	—
25	591702.44	2194022.70	Картометрический метод	2.50	—
26	591689.35	2194026.87	Картометрический метод	2.50	—
27	591646.49	2194035.15	Картометрический метод	2.50	—
28	591639.29	2194049.30	Картометрический метод	2.50	—
29	591612.15	2194073.04	Картометрический метод	2.50	—
30	591603.51	2194075.41	Картометрический метод	2.50	—
31	591604.03	2194070.80	Картометрический метод	2.50	—
32	591604.27	2194065.80	Картометрический метод	2.50	—
33	591604.20	2194060.80	Картометрический метод	2.50	—
34	591603.82	2194055.82	Картометрический метод	2.50	—
35	591603.12	2194050.87	Картометрический метод	2.50	—
36	591602.12	2194045.97	Картометрический метод	2.50	—
37	591600.81	2194041.14	Картометрический метод	2.50	—
38	591599.19	2194036.41	Картометрический метод	2.50	—
39	591597.29	2194031.79	Картометрический метод	2.50	—
40	591595.10	2194027.29	Картометрический метод	2.50	—
41	591592.63	2194022.95	Картометрический метод	2.50	—

ОПИСАНИЕ МЕСТОПОЛОЖЕНИЯ ГРАНИЦ

граница территориальной зоны "Зона размещения объектов сельскохозяйственного производства I – V класса опасности (СХЗ)" Новоластуновского сельского поселения

Павловского района Краснодарского края

(наименование объекта, местоположение границ которого описано)

Сведения о местоположении границ объекта

1	2	3	4	5	6
42	591589.89	2194018.76	Картометрический метод	2.50	—
43	591586.90	2194014.76	Картометрический метод	2.50	—
44	591583.66	2194010.95	Картометрический метод	2.50	—
45	591580.19	2194007.35	Картометрический метод	2.50	—
46	591576.50	2194003.98	Картометрический метод	2.50	—
47	591572.60	2194000.84	Картометрический метод	2.50	—
48	591568.52	2193997.96	Картометрический метод	2.50	—
49	591564.26	2193995.34	Картометрический метод	2.50	—
50	591559.85	2193992.99	Картометрический метод	2.50	—
51	591555.29	2193990.92	Картометрический метод	2.50	—
52	591550.62	2193989.14	Картометрический метод	2.50	—
53	591545.85	2193987.66	Картометрический метод	2.50	—
54	591540.99	2193986.48	Картометрический метод	2.50	—
55	591536.06	2193985.61	Картометрический метод	2.50	—
56	591531.09	2193985.05	Картометрический метод	2.50	—
57	591526.10	2193984.80	Картометрический метод	2.50	—
58	591521.10	2193984.86	Картометрический метод	2.50	—
59	591516.12	2193985.24	Картометрический метод	2.50	—
60	591511.16	2193985.93	Картометрический метод	2.50	—
61	591506.27	2193988.93	Картометрический метод	2.50	—
62	591501.44	2193988.24	Картометрический метод	2.50	—
63	591496.70	2193989.85	Картометрический метод	2.50	—
64	591492.08	2193991.75	Картометрический метод	2.50	—
65	591487.58	2193993.93	Картометрический метод	2.50	—

ОПИСАНИЕ МЕСТОПОЛОЖЕНИЯ ГРАНИЦ

граница территориальной зоны "Зона размещения объектов сельскохозяйственного производства I – V класса опасности (СХЗ)" Новоластуновского сельского поселения

Павловского района Краснодарского края

(наименование объекта, местоположение границ которого описано)

Сведения о местоположении границ объекта

1	2	3	4	5	6
66	591483.23	2193996.39	Картометрический метод	2.50	—
67	591468.75	2193975.04	Картометрический метод	2.50	—
68	591370.37	2193826.85	Картометрический метод	2.50	—
69	591305.63	2193807.97	Картометрический метод	2.50	—
70	591241.29	2193774.05	Картометрический метод	2.50	—
71	591186.61	2193740.95	Картометрический метод	2.50	—
72	591099.02	2193647.23	Картометрический метод	2.50	—
73	591103.00	2193642.19	Картометрический метод	2.50	—
74	591328.44	2193640.40	Картометрический метод	2.50	—
75	591328.37	2193631.40	Картометрический метод	2.50	—
76	591100.86	2193633.21	Картометрический метод	2.50	—
77	591041.53	2193531.94	Картометрический метод	2.50	—
78	591109.99	2193533.24	Картометрический метод	2.50	—
79	591146.14	2193526.21	Картометрический метод	2.50	—
80	591177.25	2193519.71	Картометрический метод	2.50	—
81	591315.70	2193519.88	Картометрический метод	2.50	—
82	591342.38	2193511.76	Картометрический метод	2.50	—
83	591417.70	2193480.44	Картометрический метод	2.50	—
84	591432.70	2193472.21	Картометрический метод	2.50	—
85	591410.55	2193340.52	Картометрический метод	2.50	—
86	591401.39	2193258.94	Картометрический метод	2.50	—
87	591403.90	2193204.02	Картометрический метод	2.50	—
88	591500.46	2193187.04	Картометрический метод	2.50	—
89	591548.31	2193342.51	Картометрический метод	2.50	—

ОПИСАНИЕ МЕСТОПОЛОЖЕНИЯ ГРАНИЦ

граница территориальной зоны "Зона размещения объектов сельскохозяйственного производства I – V класса опасности (СХЗ)" Новоластуновского сельского поселения

Павловского района Краснодарского края

(наименование объекта, местоположение границ которого описано)

Сведения о местоположении границ объекта

1	2	3	4	5	6
12	591679.28	2193326.14	Картометрический метод	2.50	—
90	592131.20	2193086.44	Картометрический метод	2.50	—
91	592155.35	2193257.45	Картометрический метод	2.50	—
92	592141.44	2193259.37	Картометрический метод	2.50	—
93	592027.30	2193274.21	Картометрический метод	2.50	—
94	591973.63	2193281.41	Картометрический метод	2.50	—
95	591947.42	2193115.19	Картометрический метод	2.50	—
90	592131.20	2193086.44	Картометрический метод	2.50	—
96	593225.71	2196034.91	Картометрический метод	2.50	—
97	593230.06	2196035.84	Картометрический метод	2.50	—
98	593217.65	2196470.80	Картометрический метод	2.50	—
99	593021.41	2196450.31	Картометрический метод	2.50	—
100	593010.18	2196445.91	Картометрический метод	2.50	—
101	593003.01	2196436.44	Картометрический метод	2.50	—
102	592999.83	2196422.04	Картометрический метод	2.50	—
103	592999.45	2196392.70	Картометрический метод	2.50	—
104	592997.52	2196375.13	Картометрический метод	2.50	—
105	592990.95	2196360.35	Картометрический метод	2.50	—
106	592978.50	2196348.43	Картометрический метод	2.50	—
107	592954.09	2196338.69	Картометрический метод	2.50	—
108	592822.85	2196324.37	Картометрический метод	2.50	—
109	592777.11	2196314.24	Картометрический метод	2.50	—
110	592762.97	2196300.48	Картометрический метод	2.50	—

ОПИСАНИЕ МЕСТОПОЛОЖЕНИЯ ГРАНИЦ

граница территориальной зоны "Зона размещения объектов сельскохозяйственного производства I – V класса опасности (СХЗ)" Новоластуновского сельского поселения

Павловского района Краснодарского края

(наименование объекта, местоположение границ которого описано)

Сведения о местоположении границ объекта

1	2	3	4	5	6
111	592781.11	2196285.92	Картометрический метод	2.50	—
112	592813.28	2196261.97	Картометрический метод	2.50	—
113	592845.74	2196239.81	Картометрический метод	2.50	—
114	592880.51	2196218.03	Картометрический метод	2.50	—
115	592942.18	2196186.01	Картометрический метод	2.50	—
116	593060.44	2196119.71	Картометрический метод	2.50	—
96	593225.71	2196034.91	Картометрический метод	2.50	—
117	592142.29	2193268.32	Картометрический метод	2.50	—
118	592150.67	2193323.40	Картометрический метод	2.50	—
119	592057.93	2193341.07	Картометрический метод	2.50	—
120	592062.77	2193371.63	Картометрический метод	2.50	—
121	592063.30	2193374.99	Картометрический метод	2.50	—
122	592064.49	2193382.53	Картометрический метод	2.50	—
123	592040.79	2193385.53	Картометрический метод	2.50	—
124	592037.82	2193360.89	Картометрический метод	2.50	—
125	592033.14	2193322.02	Картометрический метод	2.50	—
126	592028.46	2193283.14	Картометрический метод	2.50	—
127	592046.91	2193280.74	Картометрический метод	2.50	—
117	592142.29	2193268.32	Картометрический метод	2.50	—
128	592275.73	2196682.09	Картометрический метод	2.50	—
129	592373.33	2196755.27	Картометрический метод	2.50	—
130	592446.56	2196825.93	Картометрический метод	2.50	—
131	592328.36	2196960.00	Картометрический метод	2.50	—

ОПИСАНИЕ МЕСТОПОЛОЖЕНИЯ ГРАНИЦ

граница территориальной зоны "Зона размещения объектов сельскохозяйственного производства I – V класса опасности (СХЗ)" Новоластуновского сельского поселения

Павловского района Краснодарского края

(наименование объекта, местоположение границ которого описано)

Сведения о местоположении границ объекта

1	2	3	4	5	6
132	592341.94	2197032.02	Картометрический метод	2.50	—
133	592244.59	2197112.33	Картометрический метод	2.50	—
134	592235.43	2197086.18	Картометрический метод	2.50	—
135	592159.73	2197088.89	Картометрический метод	2.50	—
136	592134.69	2197002.50	Картометрический метод	2.50	—
137	592094.59	2197018.74	Картометрический метод	2.50	—
138	592073.88	2197026.80	Картометрический метод	2.50	—
139	592046.74	2197036.43	Картометрический метод	2.50	—
140	591993.27	2197049.92	Картометрический метод	2.50	—
141	591896.91	2197079.82	Картометрический метод	2.50	—
142	591894.22	2197069.60	Картометрический метод	2.50	—
143	592038.13	2197028.32	Картометрический метод	2.50	—
144	592037.63	2197024.68	Картометрический метод	2.50	—
145	592042.63	2197023.02	Картометрический метод	2.50	—
146	592095.79	2196999.16	Картометрический метод	2.50	—
147	592126.59	2196983.94	Картометрический метод	2.50	—
148	592113.24	2196959.93	Картометрический метод	2.50	—
149	591941.69	2196748.32	Картометрический метод	2.50	—
150	592040.91	2196570.62	Картометрический метод	2.50	—
128	592275.73	2196682.09	Картометрический метод	2.50	—
151	594428.52	2196014.41	Картометрический метод	2.50	—
152	594438.08	2196014.53	Картометрический метод	2.50	—
153	594436.51	2196419.18	Картометрический метод	2.50	—

ОПИСАНИЕ МЕСТОПОЛОЖЕНИЯ ГРАНИЦ

граница территориальной зоны "Зона размещения объектов сельскохозяйственного производства I – V класса опасности (СХЗ)" Новоластуновского сельского поселения

Павловского района Краснодарского края

(наименование объекта, местоположение границ которого описано)

Сведения о местоположении границ объекта

1	2	3	4	5	6
154	594785.37	2196425.58	Картометрический метод	2.50	—
155	594780.55	2196849.14	Картометрический метод	2.50	—
156	594184.78	2196842.59	Картометрический метод	2.50	—
157	594192.95	2196418.37	Картометрический метод	2.50	—
158	594426.26	2196419.34	Картометрический метод	2.50	—
151	594428.52	2196014.41	Картометрический метод	2.50	—
159	597447.54	2197564.36	Картометрический метод	2.50	—
160	597448.70	2197624.76	Картометрический метод	2.50	—
161	597449.27	2197647.63	Картометрический метод	2.50	—
162	597412.81	2197773.93	Картометрический метод	2.50	—
163	597222.40	2197787.62	Картометрический метод	2.50	—
164	597003.64	2197813.09	Картометрический метод	2.50	—
165	596774.94	2197744.64	Картометрический метод	2.50	—
166	596771.56	2197739.12	Картометрический метод	2.50	—
167	596938.92	2197617.21	Картометрический метод	2.50	—
168	596966.29	2197583.52	Картометрический метод	2.50	—
169	597073.74	2197570.94	Картометрический метод	2.50	—
159	597447.54	2197564.36	Картометрический метод	2.50	—
170	595907.48	2197075.40	Картометрический метод	2.50	—
171	595990.95	2197076.00	Картометрический метод	2.50	—
172	596017.13	2197078.65	Картометрический метод	2.50	—
173	596036.46	2197089.15	Картометрический метод	2.50	—
174	596044.61	2197106.19	Картометрический метод	2.50	—

ОПИСАНИЕ МЕСТОПОЛОЖЕНИЯ ГРАНИЦ

граница территориальной зоны "Зона размещения объектов сельскохозяйственного производства I – V класса опасности (СХЗ)" Новоластуновского сельского поселения

Павловского района Краснодарского края

(наименование объекта, местоположение границ которого описано)

Сведения о местоположении границ объекта

1	2	3	4	5	6
175	596047.44	2197128.37	Картометрический метод	2.50	—
176	596056.20	2197203.68	Картометрический метод	2.50	—
177	596057.71	2197274.72	Картометрический метод	2.50	—
178	596051.86	2197317.51	Картометрический метод	2.50	—
179	596019.47	2197433.75	Картометрический метод	2.50	—
180	595751.60	2197429.86	Картометрический метод	2.50	—
181	595450.07	2197425.34	Картометрический метод	2.50	—
182	595451.26	2197358.41	Картометрический метод	2.50	—
183	595452.17	2197269.31	Картометрический метод	2.50	—
184	595448.84	2197206.49	Картометрический метод	2.50	—
185	595459.92	2197165.70	Картометрический метод	2.50	—
186	595475.73	2197133.35	Картометрический метод	2.50	—
187	595513.69	2197108.46	Картометрический метод	2.50	—
188	595645.19	2197100.18	Картометрический метод	2.50	—
189	595764.60	2197102.56	Картометрический метод	2.50	—
190	595823.51	2197094.39	Картометрический метод	2.50	—
170	595907.48	2197075.40	Картометрический метод	2.50	—
191	594159.22	2195145.87	Картометрический метод	2.50	—
192	594308.85	2195334.89	Картометрический метод	2.50	—
193	594342.45	2195393.17	Картометрический метод	2.50	—
194	594323.78	2195471.03	Картометрический метод	2.50	—
195	594303.02	2195575.89	Картометрический метод	2.50	—
196	594239.77	2195600.81	Картометрический метод	2.50	—

ОПИСАНИЕ МЕСТОПОЛОЖЕНИЯ ГРАНИЦ

граница территориальной зоны "Зона размещения объектов сельскохозяйственного производства I – V класса опасности (СХЗ)" Новоластуновского сельского поселения

Павловского района Краснодарского края

(наименование объекта, местоположение границ которого описано)

Сведения о местоположении границ объекта

1	2	3	4	5	6
197	594153.43	2195634.83	Картометрический метод	2.50	—
198	594105.32	2195840.11	Картометрический метод	2.50	—
199	594095.71	2195873.71	Картометрический метод	2.50	—
200	594061.51	2195993.26	Картометрический метод	2.50	—
201	594061.29	2195995.28	Картометрический метод	2.50	—
202	593966.00	2195994.90	Картометрический метод	2.50	—
203	593852.89	2195994.01	Картометрический метод	2.50	—
204	593854.72	2195971.93	Картометрический метод	2.50	—
205	593859.62	2195906.61	Картометрический метод	2.50	—
206	593863.12	2195828.62	Картометрический метод	2.50	—
207	593881.54	2195814.02	Картометрический метод	2.50	—
208	593977.71	2195816.04	Картометрический метод	2.50	—
209	594009.75	2195817.85	Картометрический метод	2.50	—
210	594029.14	2195814.12	Картометрический метод	2.50	—
211	594039.77	2195801.84	Картометрический метод	2.50	—
212	594040.68	2195737.06	Картометрический метод	2.50	—
213	594026.38	2195636.96	Картометрический метод	2.50	—
214	593986.33	2195571.74	Картометрический метод	2.50	—
215	593919.61	2195483.49	Картометрический метод	2.50	—
216	593877.86	2195453.34	Картометрический метод	2.50	—
217	593878.95	2195432.00	Картометрический метод	2.50	—
218	593893.97	2195275.48	Картометрический метод	2.50	—
219	594023.32	2195174.92	Картометрический метод	2.50	—
191	594159.22	2195145.87	Картометрический метод	2.50	—

ОПИСАНИЕ МЕСТОПОЛОЖЕНИЯ ГРАНИЦ

граница территориальной зоны "Зона размещения объектов сельскохозяйственного производства I – V класса опасности (СХЗ)" Новоластуновского сельского поселения

Павловского района Краснодарского края

(наименование объекта, местоположение границ которого описано)

Сведения о местоположении границ объекта

1	2	3	4	5	6
220	596474.46	2193881.22	Картометрический метод	2.50	—
221	596615.89	2193891.12	Картометрический метод	2.50	—
222	596785.50	2193903.00	Картометрический метод	2.50	—
223	596775.94	2194452.30	Картометрический метод	2.50	—
224	596440.67	2194427.70	Картометрический метод	2.50	—
225	596440.38	2194442.71	Картометрический метод	2.50	—
226	596385.15	2194438.68	Картометрический метод	2.50	—
227	596378.00	2194264.97	Картометрический метод	2.50	—
228	596391.42	2194265.68	Картометрический метод	2.50	—
229	596391.42	2194265.68	Картометрический метод	2.50	—
230	596391.75	2194254.40	Картометрический метод	2.50	—
231	596393.20	2194254.47	Картометрический метод	2.50	—
232	596400.34	2194086.54	Картометрический метод	2.50	—
233	596394.61	2194065.17	Картометрический метод	2.50	—
234	596376.29	2194042.50	Картометрический метод	2.50	—
235	596368.83	2194029.14	Картометрический метод	2.50	—
236	596369.44	2194015.34	Картометрический метод	2.50	—
237	596371.45	2193994.95	Картометрический метод	2.50	—
238	596377.29	2193976.44	Картометрический метод	2.50	—
239	596386.56	2193952.04	Картометрический метод	2.50	—
240	596394.61	2193933.00	Картометрический метод	2.50	—
241	596409.10	2193913.41	Картометрический метод	2.50	—
242	596441.43	2193881.44	Картометрический метод	2.50	—

ОПИСАНИЕ МЕСТОПОЛОЖЕНИЯ ГРАНИЦ

граница территориальной зоны "Зона размещения объектов сельскохозяйственного производства I – V класса опасности (СХЗ)" Новоластуновского сельского поселения

Павловского района Краснодарского края

(наименование объекта, местоположение границ которого описано)

Сведения о местоположении границ объекта

1	2	3	4	5	6
220	596474.46	2193881.22	Картометрический метод	2.50	—
243	596182.76	2193081.49	Картометрический метод	2.50	—
244	596213.37	2193082.84	Картометрический метод	2.50	—
245	596243.98	2193105.73	Картометрический метод	2.50	—
246	596246.32	2193175.22	Картометрический метод	2.50	—
247	596337.10	2193199.51	Картометрический метод	2.50	—
248	596383.10	2193353.12	Картометрический метод	2.50	—
249	596148.29	2193586.31	Картометрический метод	2.50	—
250	596124.46	2193596.27	Картометрический метод	2.50	—
251	596102.09	2193591.37	Картометрический метод	2.50	—
252	596048.86	2193578.77	Картометрический метод	2.50	—
253	596040.16	2193497.93	Картометрический метод	2.50	—
254	596036.27	2193470.94	Картометрический метод	2.50	—
255	596035.40	2193461.00	Картометрический метод	2.50	—
256	596035.30	2193461.01	Картометрический метод	2.50	—
257	596033.54	2193441.12	Картометрический метод	2.50	—
258	596033.64	2193441.12	Картометрический метод	2.50	—
259	596023.57	2193326.70	Картометрический метод	2.50	—
260	596005.88	2193125.79	Картометрический метод	2.50	—
261	596003.64	2193100.31	Картометрический метод	2.50	—
262	596087.41	2193097.18	Картометрический метод	2.50	—
243	596182.76	2193081.49	Картометрический метод	2.50	—
263	596518.19	2192282.87	Картометрический метод	2.50	—

ОПИСАНИЕ МЕСТОПОЛОЖЕНИЯ ГРАНИЦ

граница территориальной зоны "Зона размещения объектов сельскохозяйственного производства I – V класса опасности (СХЗ)" Новоластуновского сельского поселения

Павловского района Краснодарского края

(наименование объекта, местоположение границ которого описано)

Сведения о местоположении границ объекта

1	2	3	4	5	6
264	596544.32	2192406.00	Картометрический метод	2.50	—
265	596532.61	2192414.46	Картометрический метод	2.50	—
266	596424.29	2192415.04	Картометрический метод	2.50	—
267	596402.79	2192429.30	Картометрический метод	2.50	—
268	596381.60	2192455.56	Картометрический метод	2.50	—
269	596210.64	2192454.42	Картометрический метод	2.50	—
270	596180.48	2192517.89	Картометрический метод	2.50	—
271	596167.63	2192577.79	Картометрический метод	2.50	—
272	596127.19	2192582.23	Картометрический метод	2.50	—
273	596001.44	2192591.67	Картометрический метод	2.50	—
274	596007.87	2192290.27	Картометрический метод	2.50	—
263	596518.19	2192282.87	Картометрический метод	2.50	—
275	596032.91	2193768.76	Картометрический метод	2.50	—
276	596034.00	2193812.61	Картометрический метод	2.50	—
277	596026.50	2193984.27	Картометрический метод	2.50	—
278	595533.43	2193984.18	Картометрический метод	2.50	—
279	595555.07	2193840.11	Картометрический метод	2.50	—
280	595560.16	2193838.30	Картометрический метод	2.50	—
281	595552.45	2193773.58	Картометрический метод	2.50	—
282	595825.16	2193770.84	Картометрический метод	2.50	—
283	595864.57	2193770.45	Картометрический метод	2.50	—
284	596027.20	2193768.82	Картометрический метод	2.50	—
275	596032.91	2193768.76	Картометрический метод	2.50	—

ОПИСАНИЕ МЕСТОПОЛОЖЕНИЯ ГРАНИЦ

граница территориальной зоны "Зона размещения объектов сельскохозяйственного производства I – V класса опасности (СХЗ)" Новоластуновского сельского поселения

Павловского района Краснодарского края

(наименование объекта, местоположение границ которого описано)

Сведения о местоположении границ объекта

1	2	3	4	5	6
285	595783.80	2193086.65	Картометрический метод	2.50	—
286	595924.06	2193090.84	Картометрический метод	2.50	—
287	595955.93	2193091.70	Картометрический метод	2.50	—
288	595967.57	2193100.34	Картометрический метод	2.50	—
289	595971.61	2193106.90	Картометрический метод	2.50	—
290	595974.83	2193116.53	Картометрический метод	2.50	—
291	595977.58	2193130.16	Картометрический метод	2.50	—
292	595978.70	2193141.22	Картометрический метод	2.50	—
293	595985.75	2193208.45	Картометрический метод	2.50	—
294	595991.47	2193288.75	Картометрический метод	2.50	—
295	595991.47	2193288.76	Картометрический метод	2.50	—
296	595996.12	2193348.46	Картометрический метод	2.50	—
297	596009.18	2193503.19	Картометрический метод	2.50	—
298	595926.19	2193504.13	Картометрический метод	2.50	—
299	595820.09	2193499.27	Картометрический метод	2.50	—
300	595744.03	2193476.44	Картометрический метод	2.50	—
301	595676.68	2193459.03	Картометрический метод	2.50	—
302	595618.05	2193441.95	Картометрический метод	2.50	—
303	595608.84	2193405.77	Картометрический метод	2.50	—
304	595784.03	2193413.42	Картометрический метод	2.50	—
285	595783.80	2193086.65	Картометрический метод	2.50	—
305	595867.46	2192359.65	Картометрический метод	2.50	—
306	595975.09	2192363.10	Картометрический метод	2.50	—

ОПИСАНИЕ МЕСТОПОЛОЖЕНИЯ ГРАНИЦ

граница территориальной зоны "Зона размещения объектов сельскохозяйственного производства I – V класса опасности (СХЗ)" Новоластуновского сельского поселения

Павловского района Краснодарского края

(наименование объекта, местоположение границ которого описано)

Сведения о местоположении границ объекта

1	2	3	4	5	6
307	595971.02	2192575.18	Картометрический метод	2.50	—
308	595773.43	2192571.23	Картометрический метод	2.50	—
309	595774.07	2192369.34	Картометрический метод	2.50	—
310	595866.46	2192369.64	Картометрический метод	2.50	—
305	595867.46	2192359.65	Картометрический метод	2.50	—
311	594021.95	2188989.85	Картометрический метод	2.50	—
312	594046.88	2188990.53	Картометрический метод	2.50	—
313	594044.19	2189006.72	Картометрический метод	2.50	—
314	594704.05	2189015.54	Картометрический метод	2.50	—
315	594699.21	2189474.74	Картометрический метод	2.50	—
316	594698.63	2189641.29	Картометрический метод	2.50	—
317	596018.61	2189650.88	Картометрический метод	2.50	—
318	596017.66	2189671.83	Картометрический метод	2.50	—
319	594698.56	2189662.29	Картометрический метод	2.50	—
320	594021.02	2189657.39	Картометрический метод	2.50	—
321	594018.38	2189674.87	Картометрический метод	2.50	—
322	594011.06	2189674.85	Картометрический метод	2.50	—
311	594021.95	2188989.85	Картометрический метод	2.50	—

3. Сведения о характерных точках части (частей) границы объекта

Обозначение характерных точек части границы	Координаты, м		Метод определения координат характерной точки	Средняя квадратическая погрешность положения характерной точки (M_t), м	Описание обозначения точки на местности (при наличии)
	X	Y			
1	2	3	4	5	6
Часть № —					
—	—	—	—	—	—

ОПИСАНИЕ МЕСТОПОЛОЖЕНИЯ ГРАНИЦ

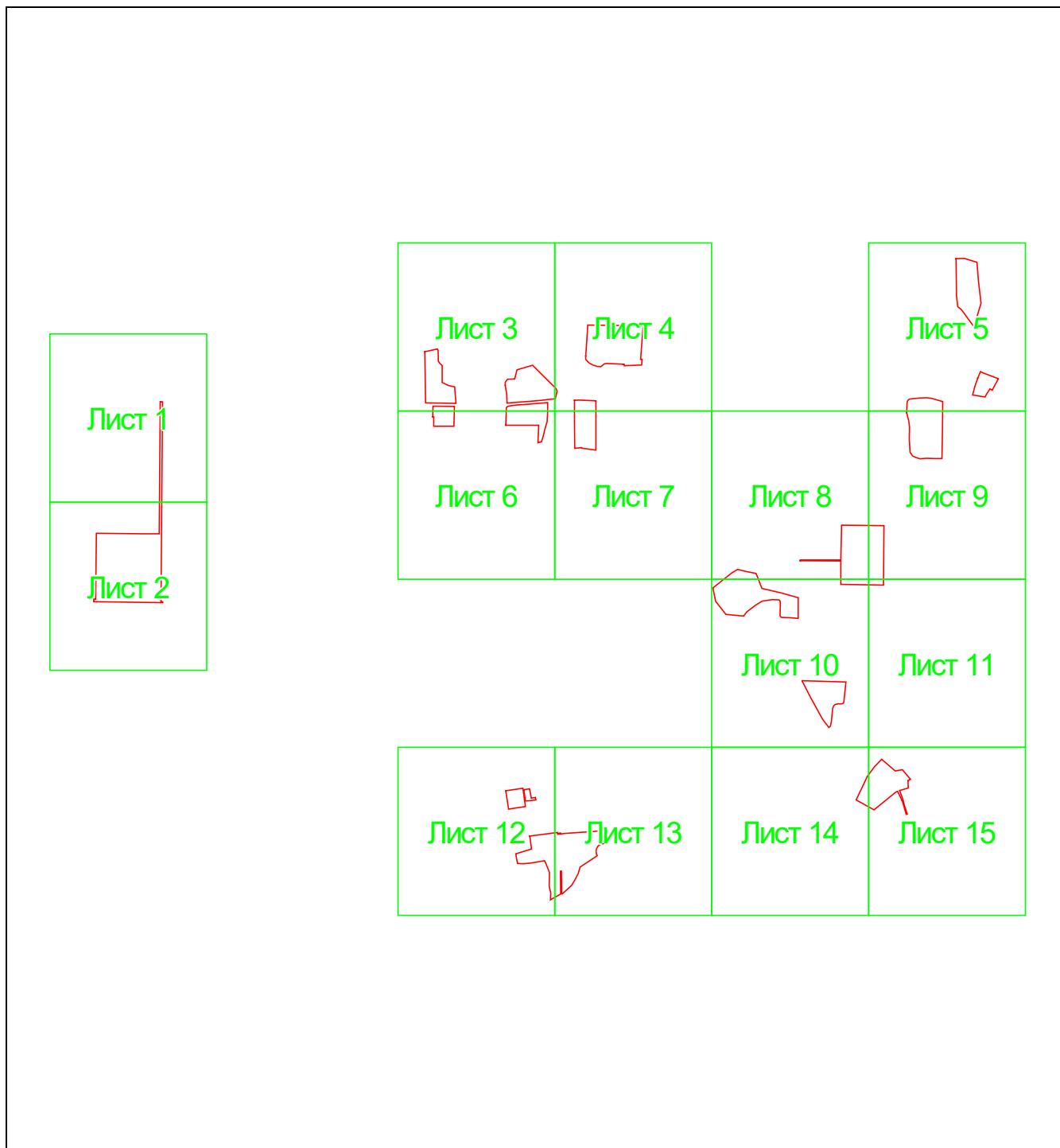
граница территориальной зоны "Зона размещения объектов сельскохозяйственного производства I – V класса опасности (СХЗ)" Новопластуновского сельского поселения

Павловского района Краснодарского края

(наименование объекта, местоположение границ которого описано)

План границ объекта

Основной лист



Масштаб 1: 60000

Используемые условные знаки и обозначения:



– область выносного листа,

23

– номер выносного листа.

Остальные используемые условные знаки и обозначения приведены на отдельной странице в конце раздела.

ОПИСАНИЕ МЕСТОПОЛОЖЕНИЯ ГРАНИЦ

граница территориальной зоны "Зона размещения объектов сельскохозяйственного производства I – V класса опасности (СХЗ)" Новопластуновского сельского поселения


Павловского района Краснодарского края

(наименование объекта, местоположение границ которого описано)

План границ объекта

Выносной лист №1

317 318

The diagram consists of two vertical red lines of equal length, positioned side-by-side. The left line is labeled '317' and the right line is labeled '318'. Both lines terminate in small black dots at their top ends.

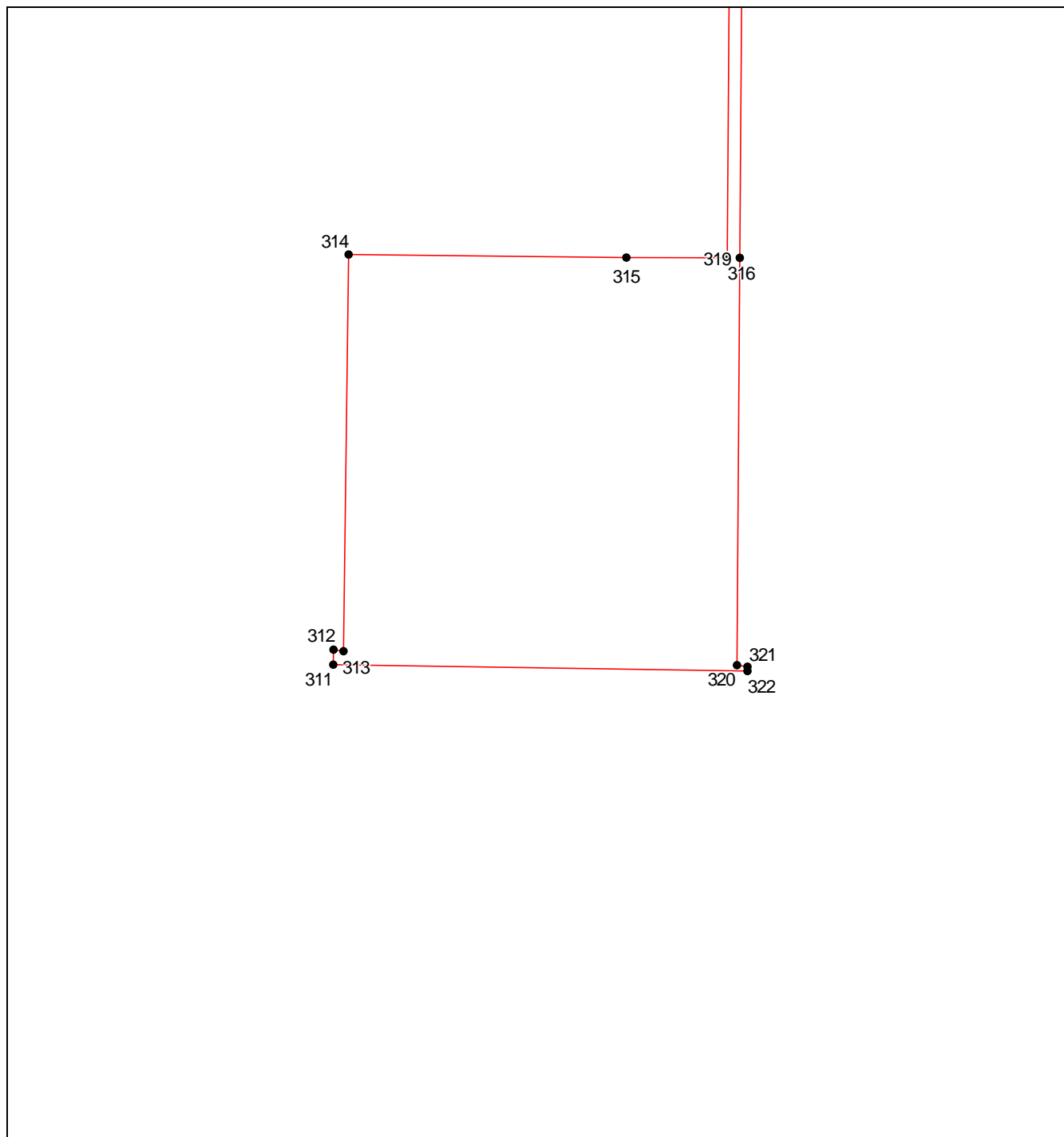
Масштаб 1:10000

Используемые условные знаки и обозначения приведены на отдельной странице в конце раздела.

ОПИСАНИЕ МЕСТОПОЛОЖЕНИЯ ГРАНИЦ
граница территориальной зоны "Зона размещения объектов сельскохозяйственного
производства I – V класса опасности (СХЗ)" Новопластуновского сельского поселения
Павловского района Краснодарского края
(наименование объекта, местоположение границ которого описано)

План границ объекта

Выносной лист №2



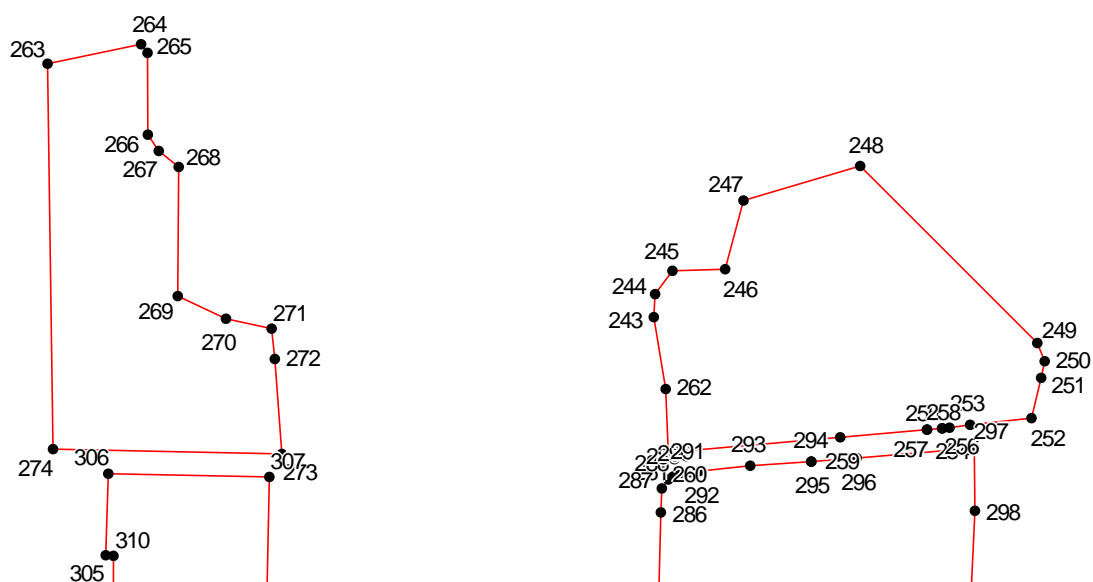
Масштаб 1:10000

Используемые условные знаки и обозначения приведены на отдельной странице в конце раздела.

ОПИСАНИЕ МЕСТОПОЛОЖЕНИЯ ГРАНИЦ
граница территориальной зоны "Зона размещения объектов сельскохозяйственного
производства I – V класса опасности (СХЗ)" Новопластуновского сельского поселения
Павловского района Краснодарского края
(наименование объекта, местоположение границ которого описано)

План границ объекта

Выносной лист №3

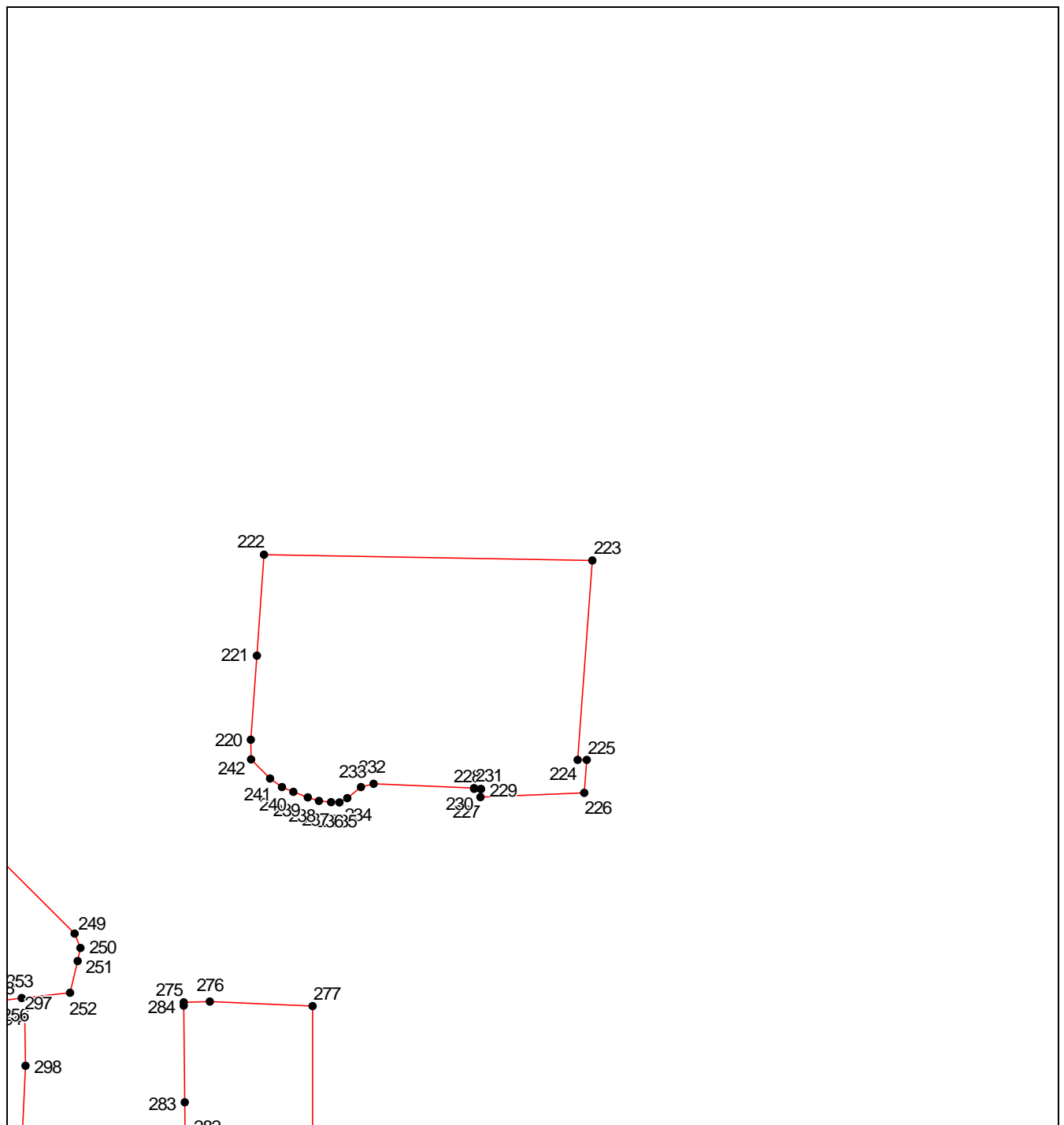


Используемые условные знаки и обозначения приведены на отдельной странице в конце раздела.

ОПИСАНИЕ МЕСТОПОЛОЖЕНИЯ ГРАНИЦ
граница территориальной зоны "Зона размещения объектов сельскохозяйственного
производства I – V класса опасности (СХЗ)" Новоластуновского сельского поселения
Павловского района Краснодарского края
(наименование объекта, местоположение границ которого описано)

План границ объекта

Выносной лист №4



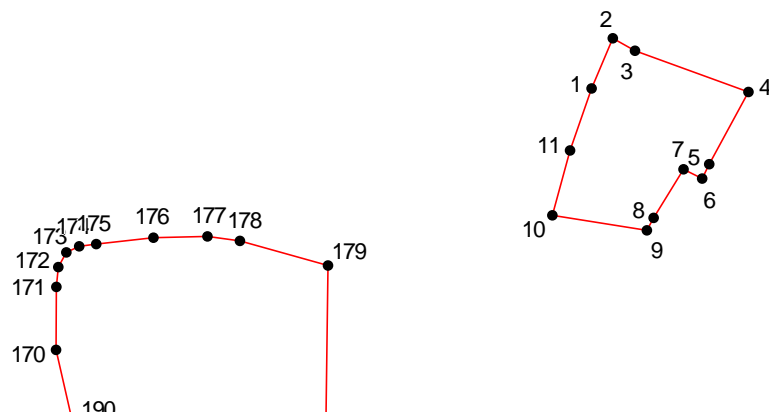
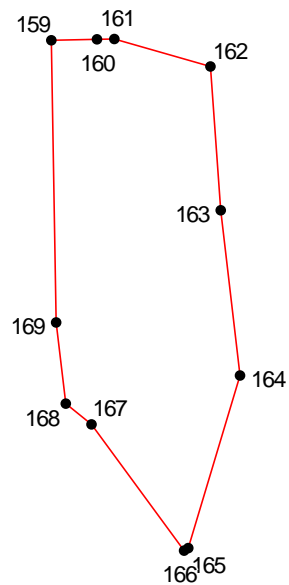
Масштаб 1:10000

Используемые условные знаки и обозначения приведены на отдельной странице в конце раздела.

ОПИСАНИЕ МЕСТОПОЛОЖЕНИЯ ГРАНИЦ
граница территориальной зоны "Зона размещения объектов сельскохозяйственного
производства I – V класса опасности (СХЗ)" Новопластуновского сельского поселения
Павловского района Краснодарского края
(наименование объекта, местоположение границ которого описано)

План границ объекта

Выносной лист №5



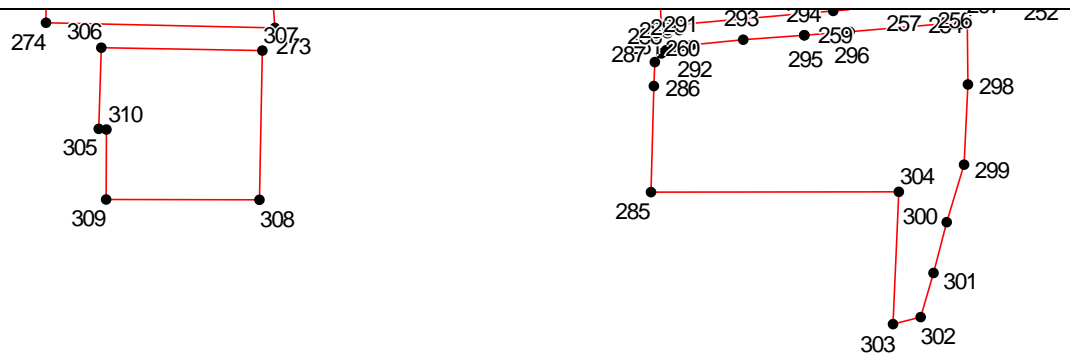
Масштаб 1:10000

Используемые условные знаки и обозначения приведены на отдельной странице в конце раздела.

ОПИСАНИЕ МЕСТОПОЛОЖЕНИЯ ГРАНИЦ
граница территориальной зоны "Зона размещения объектов сельскохозяйственного
производства I – V класса опасности (СХЗ)" Новопластуновского сельского поселения
Павловского района Краснодарского края
(наименование объекта, местоположение границ которого описано)

План границ объекта

Выносной лист №6



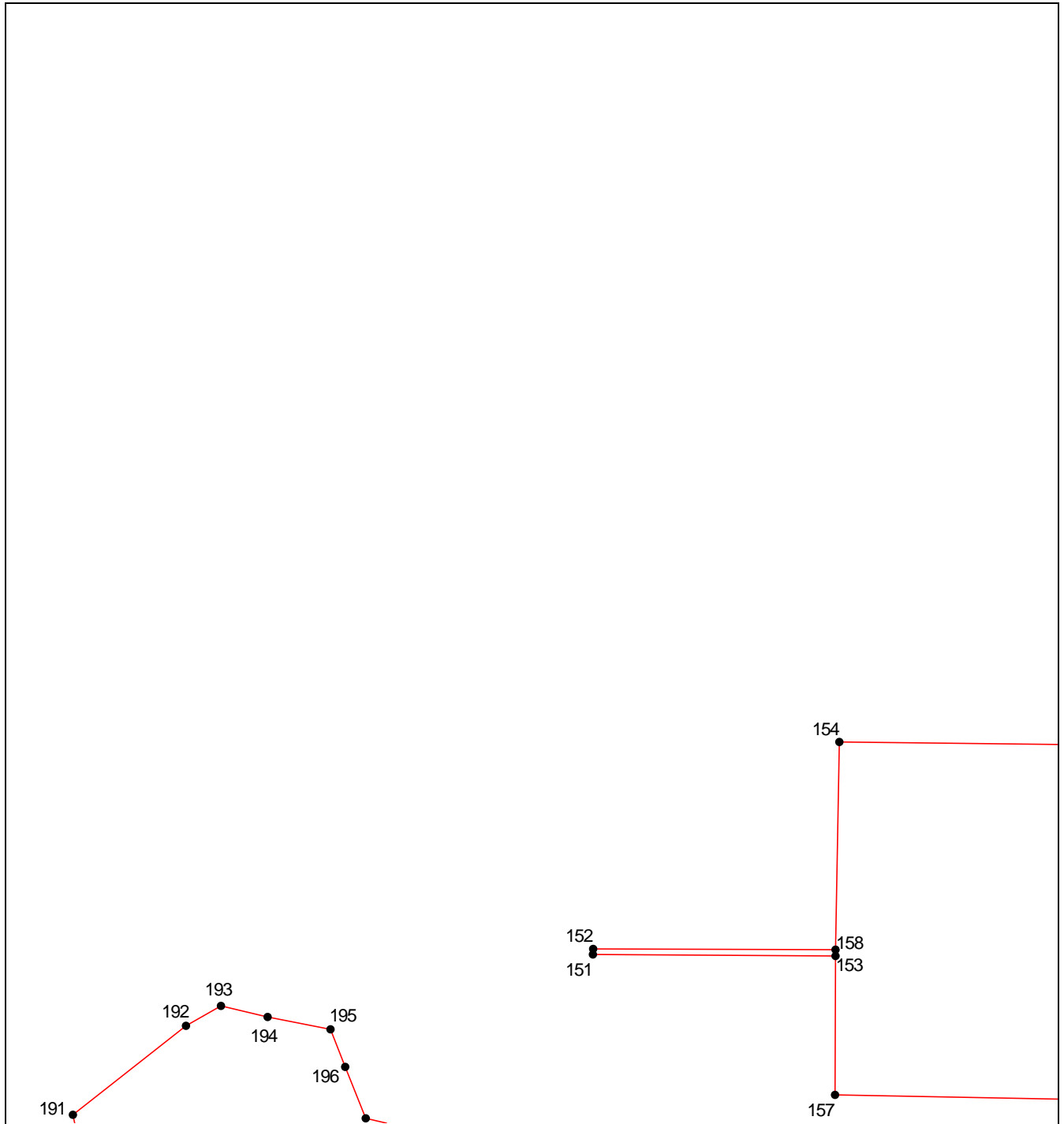
Масштаб 1:10000

Используемые условные знаки и обозначения приведены на отдельной странице в конце раздела.

ОПИСАНИЕ МЕСТОПОЛОЖЕНИЯ ГРАНИЦ
граница территориальной зоны "Зона размещения объектов сельскохозяйственного производства I – V класса опасности (СХЗ)" Новопластуновского сельского поселения
Павловского района Краснодарского края
(наименование объекта, местоположение границ которого описано)

План границ объекта

Выносной лист №8



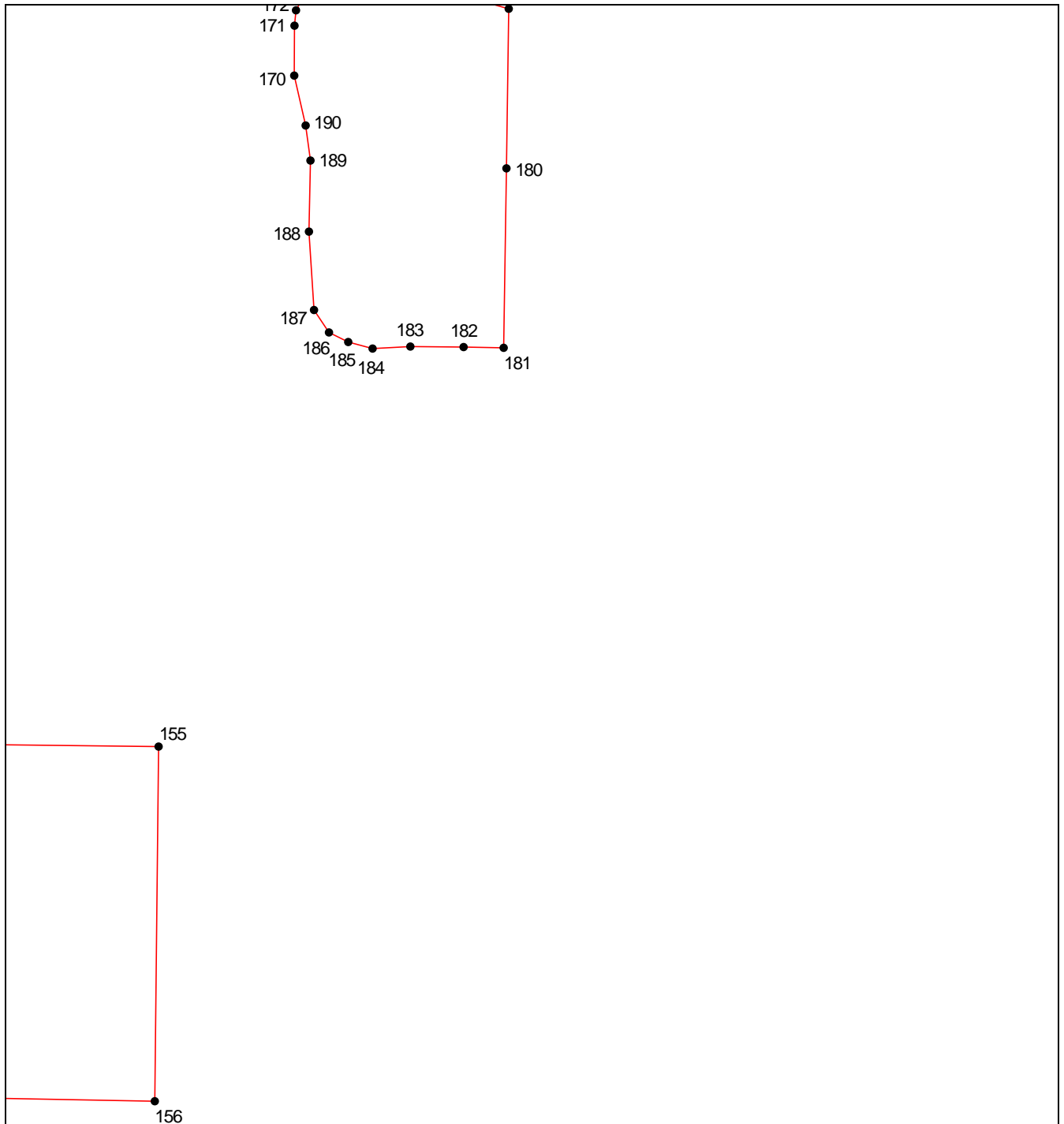
Масштаб 1:10000

Используемые условные знаки и обозначения приведены на отдельной странице в конце раздела.

ОПИСАНИЕ МЕСТОПОЛОЖЕНИЯ ГРАНИЦ
граница территориальной зоны "Зона размещения объектов сельскохозяйственного
производства I – V класса опасности (СХЗ)" Новопластуновского сельского поселения
Павловского района Краснодарского края
(наименование объекта, местоположение границ которого описано)

План границ объекта

Выносной лист №9



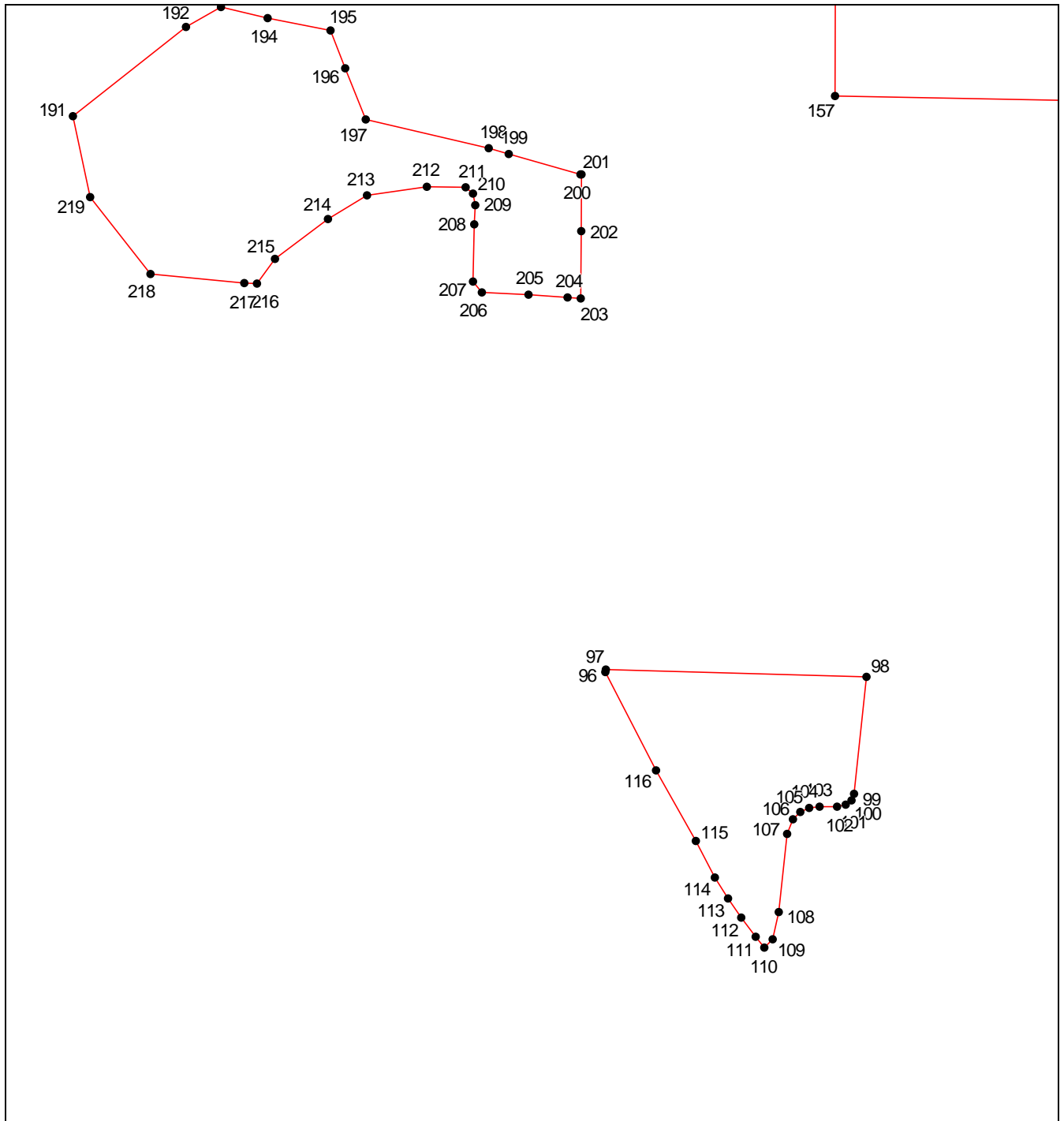
Масштаб 1:10000

Используемые условные знаки и обозначения приведены на отдельной странице в конце раздела.

ОПИСАНИЕ МЕСТОПОЛОЖЕНИЯ ГРАНИЦ
граница территориальной зоны "Зона размещения объектов сельскохозяйственного
производства I – V класса опасности (СХЗ)" Новоластуновского сельского поселения
Павловского района Краснодарского края
(наименование объекта, местоположение границ которого описано)

План границ объекта

Выносной лист №10




Масштаб 1:10000

Используемые условные знаки и обозначения приведены на отдельной странице в конце раздела.

ОПИСАНИЕ МЕСТОПОЛОЖЕНИЯ ГРАНИЦ
граница территориальной зоны "Зона размещения объектов сельскохозяйственного
производства I – V класса опасности (СХЗ)" Новопластуновского сельского поселения
Павловского района Краснодарского края
(наименование объекта, местоположение границ которого описано)

План границ объекта

Выносной лист №11



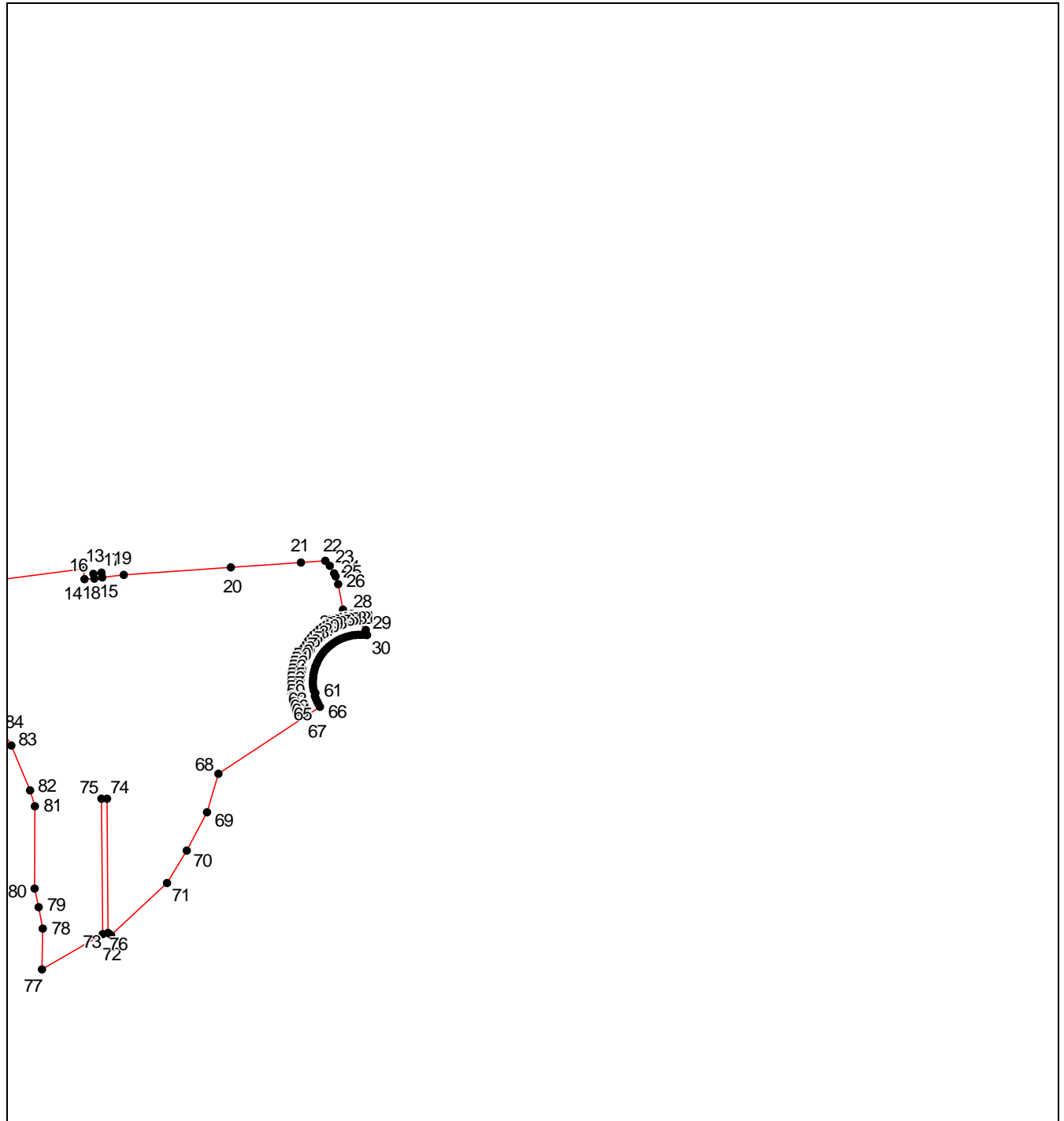
Масштаб 1:10000

Используемые условные знаки и обозначения приведены на отдельной странице в конце раздела.

ОПИСАНИЕ МЕСТОПОЛОЖЕНИЯ ГРАНИЦ
граница территориальной зоны "Зона размещения объектов сельскохозяйственного
производства I – V класса опасности (СХЗ)" Новопластуновского сельского поселения
Павловского района Краснодарского края
(наименование объекта, местоположение границ которого описано)

План границ объекта

Выносной лист №13



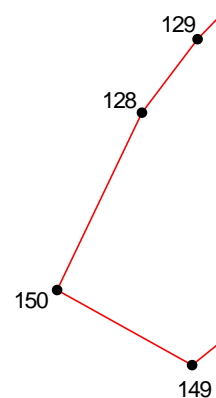
Масштаб 1:10000

Используемые условные знаки и обозначения приведены на отдельной странице в конце раздела.

ОПИСАНИЕ МЕСТОПОЛОЖЕНИЯ ГРАНИЦ
граница территориальной зоны "Зона размещения объектов сельскохозяйственного
производства I – V класса опасности (СХЗ)" Новопластуновского сельского поселения
Павловского района Краснодарского края
(наименование объекта, местоположение границ которого описано)

План границ объекта

Выносной лист №14



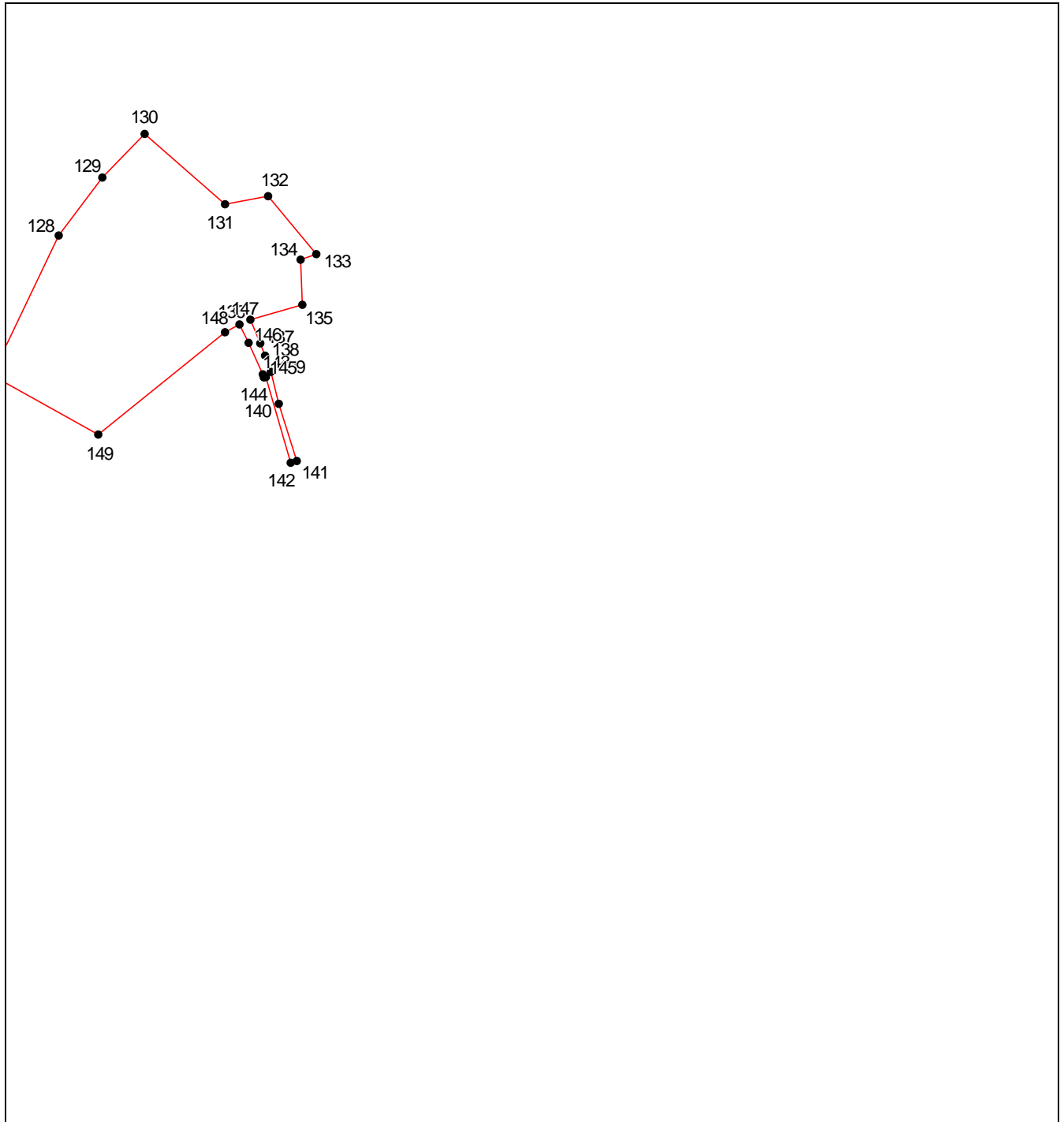
Масштаб 1:10000

Используемые условные знаки и обозначения приведены на отдельной странице в конце раздела.

ОПИСАНИЕ МЕСТОПОЛОЖЕНИЯ ГРАНИЦ
граница территориальной зоны "Зона размещения объектов сельскохозяйственного
производства I – V класса опасности (СХЗ)" Новопластуновского сельского поселения
Павловского района Краснодарского края
(наименование объекта, местоположение границ которого описано)

План границ объекта

Выносной лист №15



Масштаб 1:10000

Используемые условные знаки и обозначения приведены на отдельной странице в конце раздела.

ОПИСАНИЕ МЕСТОПОЛОЖЕНИЯ ГРАНИЦ



граница территориальной зоны "Зона размещения объектов сельскохозяйственного производства I – V класса опасности (СХЗ)" Новопластуновского сельского поселения

Павловского района Краснодарского края

(наименование объекта, местоположение границ которого описано)

План границ объекта

Используемые условные знаки и обозначения:

-  – граница объекта,
-  – характерная точка объекта.

ОПИСАНИЕ МЕСТОПОЛОЖЕНИЯ ГРАНИЦ

граница территориальной зоны "Зона сельскохозяйственных угодий в составе населённых пунктов (СХ7)" Новопластуновского сельского поселения Павловского района Краснодарского края

(наименование объекта, местоположение границ которого описано (далее - объект))

ОПИСАНИЕ МЕСТОПОЛОЖЕНИЯ ГРАНИЦ
граница территориальной зоны "Зона сельскохозяйственных угодий в составе населённых
пунктов (СХ7)" Новопластуновского сельского поселения Павловского района

Краснодарского края

(наименование объекта, местоположение границ которого описано)

№ п/п	Содержание	Номера листов
1	2	3
1	Сведения об объекте	3
2	Сведения о местоположении границ объекта	4
3	Сведения о местоположении измененных (уточненных) границ объекта	30
4	План границ	31

ОПИСАНИЕ МЕСТОПОЛОЖЕНИЯ ГРАНИЦ
граница территориальной зоны "Зона сельскохозяйственных угодий в составе населённых
пунктов (СХ7)" Новопластуновского сельского поселения Павловского района

Краснодарского края

(наименование объекта, местоположение границ которого описано)

Сведения об объекте

№ п/п	Характеристики объекта	Описание характеристик
1	2	3
1	Местоположение объекта	Краснодарский край, р-н Павловский, ст-ца Новопластуновская
2	Площадь объекта ± величина погрешности определения площади ($P \pm \Delta P$)	2825956±14709 кв.м
3	Иные характеристики объекта	—

ОПИСАНИЕ МЕСТОПОЛОЖЕНИЯ ГРАНИЦ
граница территориальной зоны "Зона сельскохозяйственных угодий в составе населённых
пунктов (СХ7)" Новопластуновского сельского поселения Павловского района

Краснодарского края

(наименование объекта, местоположение границ которого описано)

Сведения о местоположении границ объекта

1. Система координат МСК 23, зона 2

2. Сведения о характерных точках границ объекта

Обозначение характерных точек границ	Координаты, м		Метод определения координат характерной точки	Средняя квадратическая погрешность положения характерной точки (M _t), м	Описание обозначения точки на местности (при наличии)
	X	Y			
1	2	3	4	5	6
1	596849.15	2195335.06	Картометрический метод	2.50	—
2	597088.49	2195339.88	Картометрический метод	2.50	—
3	597124.40	2195339.79	Картометрический метод	2.50	—
4	597109.53	2195426.10	Картометрический метод	2.50	—
5	597084.56	2195572.30	Картометрический метод	2.50	—
6	597009.55	2195736.52	Картометрический метод	2.50	—
7	596942.81	2195844.89	Картометрический метод	2.50	—
8	596752.25	2196019.11	Картометрический метод	2.50	—
9	596709.15	2196020.79	Картометрический метод	2.50	—
10	596599.15	2196019.67	Картометрический метод	2.50	—
1	596849.15	2195335.06	Картометрический метод	2.50	—
11	596584.42	2196037.55	Картометрический метод	2.50	—
12	596588.49	2196044.77	Картометрический метод	2.50	—
13	596635.71	2196045.25	Картометрический метод	2.50	—
14	596606.31	2196100.90	Картометрический метод	2.50	—
15	596574.27	2196083.21	Картометрический метод	2.50	—
16	596531.35	2196132.70	Картометрический метод	2.50	—
17	596481.66	2196214.86	Картометрический метод	2.50	—

ОПИСАНИЕ МЕСТОПОЛОЖЕНИЯ ГРАНИЦ
граница территориальной зоны "Зона сельскохозяйственных угодий в составе населённых
пунктов (СХ7)" Новопластуновского сельского поселения Павловского района

Краснодарского края

(наименование объекта, местоположение границ которого описано)

Сведения о местоположении границ объекта

1	2	3	4	5	6
18	596429.48	2196304.65	Картометрический метод	2.50	—
19	596380.38	2196405.85	Картометрический метод	2.50	—
20	596342.60	2196477.70	Картометрический метод	2.50	—
21	596314.36	2196518.79	Картометрический метод	2.50	—
22	596260.87	2196590.53	Картометрический метод	2.50	—
23	596214.14	2196658.65	Картометрический метод	2.50	—
24	596191.39	2196692.12	Картометрический метод	2.50	—
25	596203.39	2196756.64	Картометрический метод	2.50	—
26	596270.49	2196795.86	Картометрический метод	2.50	—
27	596222.07	2196863.55	Картометрический метод	2.50	—
28	596219.61	2196860.81	Картометрический метод	2.50	—
29	596207.41	2196858.08	Картометрический метод	2.50	—
30	596205.41	2196849.04	Картометрический метод	2.50	—
31	596209.42	2196845.74	Картометрический метод	2.50	—
32	596207.56	2196837.56	Картометрический метод	2.50	—
33	596202.82	2196837.99	Картометрический метод	2.50	—
34	596185.80	2196774.17	Картометрический метод	2.50	—
35	596146.24	2196626.32	Картометрический метод	2.50	—
36	596079.97	2196383.62	Картометрический метод	2.50	—
37	596020.90	2196170.55	Картометрический метод	2.50	—
38	596015.93	2196148.24	Картометрический метод	2.50	—
39	596011.99	2196129.01	Картометрический метод	2.50	—
40	596005.83	2196091.90	Картометрический метод	2.50	—
41	596002.73	2196060.29	Картометрический метод	2.50	—

ОПИСАНИЕ МЕСТОПОЛОЖЕНИЯ ГРАНИЦ
граница территориальной зоны "Зона сельскохозяйственных угодий в составе населённых
пунктов (СХ7)" Новопластуновского сельского поселения Павловского района

Краснодарского края

(наименование объекта, местоположение границ которого описано)

Сведения о местоположении границ объекта

1	2	3	4	5	6
42	596000.07	2196036.21	Картометрический метод	2.50	—
11	596584.42	2196037.55	Картометрический метод	2.50	—
43	595994.99	2198261.92	Картометрический метод	2.50	—
44	596094.96	2198339.16	Картометрический метод	2.50	—
45	596046.90	2198606.68	Картометрический метод	2.50	—
46	596022.11	2198609.02	Картометрический метод	2.50	—
47	596018.80	2198565.67	Картометрический метод	2.50	—
48	596011.15	2198469.72	Картометрический метод	2.50	—
49	596006.16	2198407.90	Картометрический метод	2.50	—
50	596008.69	2198405.83	Картометрический метод	2.50	—
51	596008.32	2198399.26	Картометрический метод	2.50	—
52	596005.59	2198397.48	Картометрический метод	2.50	—
43	595994.99	2198261.92	Картометрический метод	2.50	—
53	592410.48	2196635.97	Картометрический метод	2.50	—
54	592421.41	2196642.79	Картометрический метод	2.50	—
55	592431.59	2196649.06	Картометрический метод	2.50	—
56	592435.72	2196650.86	Картометрический метод	2.50	—
57	592448.10	2196656.44	Картометрический метод	2.50	—
58	592450.17	2196656.44	Картометрический метод	2.50	—
59	592373.33	2196755.27	Картометрический метод	2.50	—
60	592341.55	2196712.26	Картометрический метод	2.50	—
61	592310.62	2196688.45	Картометрический метод	2.50	—
62	592318.98	2196652.38	Картометрический метод	2.50	—

ОПИСАНИЕ МЕСТОПОЛОЖЕНИЯ ГРАНИЦ
граница территориальной зоны "Зона сельскохозяйственных угодий в составе населённых
пунктов (СХ7)" Новопластуновского сельского поселения Павловского района

Краснодарского края

(наименование объекта, местоположение границ которого описано)

Сведения о местоположении границ объекта

1	2	3	4	5	6
63	592330.77	2196626.64	Картометрический метод	2.50	—
64	592346.93	2196598.96	Картометрический метод	2.50	—
65	592352.20	2196602.03	Картометрический метод	2.50	—
53	592410.48	2196635.97	Картометрический метод	2.50	—
66	592517.51	2197320.08	Картометрический метод	2.50	—
67	592523.95	2197478.65	Картометрический метод	2.50	—
68	592516.41	2197492.62	Картометрический метод	2.50	—
69	592440.05	2197634.19	Картометрический метод	2.50	—
70	592361.65	2197728.99	Картометрический метод	2.50	—
71	592374.37	2197829.67	Картометрический метод	2.50	—
72	592179.00	2197796.29	Картометрический метод	2.50	—
73	592026.09	2197772.59	Картометрический метод	2.50	—
74	592054.10	2197639.17	Картометрический метод	2.50	—
75	592071.52	2197525.84	Картометрический метод	2.50	—
76	592106.36	2197421.22	Картометрический метод	2.50	—
77	592134.48	2197299.83	Картометрический метод	2.50	—
78	592259.07	2197315.85	Картометрический метод	2.50	—
79	592266.02	2197316.75	Картометрический метод	2.50	—
80	592282.51	2197318.86	Картометрический метод	2.50	—
81	592308.19	2197322.17	Картометрический метод	2.50	—
82	592389.08	2197214.32	Картометрический метод	2.50	—
83	592458.82	2197270.49	Картометрический метод	2.50	—
66	592517.51	2197320.08	Картометрический метод	2.50	—

ОПИСАНИЕ МЕСТОПОЛОЖЕНИЯ ГРАНИЦ
граница территориальной зоны "Зона сельскохозяйственных угодий в составе населённых
пунктов (СХ7)" Новопластуновского сельского поселения Павловского района

Краснодарского края

(наименование объекта, местоположение границ которого описано)

Сведения о местоположении границ объекта

1	2	3	4	5	6
84	591492.85	2194128.65	Картометрический метод	2.50	—
85	591550.70	2194337.30	Картометрический метод	2.50	—
86	591669.20	2194487.15	Картометрический метод	2.50	—
87	591562.70	2194560.53	Картометрический метод	2.50	—
88	591574.86	2194465.60	Картометрический метод	2.50	—
89	591496.45	2194199.61	Картометрический метод	2.50	—
84	591492.85	2194128.65	Картометрический метод	2.50	—
90	593922.88	2193110.14	Картометрический метод	2.50	—
91	593925.81	2193217.26	Картометрический метод	2.50	—
92	593984.81	2193216.88	Картометрический метод	2.50	—
93	593984.63	2193253.23	Картометрический метод	2.50	—
94	593982.87	2193279.39	Картометрический метод	2.50	—
95	593981.77	2193294.16	Картометрический метод	2.50	—
96	594005.00	2193303.39	Картометрический метод	2.50	—
97	594091.94	2193361.64	Картометрический метод	2.50	—
98	594097.34	2193365.26	Картометрический метод	2.50	—
99	594165.54	2193405.98	Картометрический метод	2.50	—
100	594281.19	2193428.03	Картометрический метод	2.50	—
101	594329.60	2193448.67	Картометрический метод	2.50	—
102	594342.47	2193485.75	Картометрический метод	2.50	—
103	594334.75	2193521.29	Картометрический метод	2.50	—
104	594318.80	2193571.80	Картометрический метод	2.50	—
105	594303.50	2193631.62	Картометрический метод	2.50	—

ОПИСАНИЕ МЕСТОПОЛОЖЕНИЯ ГРАНИЦ
граница территориальной зоны "Зона сельскохозяйственных угодий в составе населённых
пунктов (СХ7)" Новопластуновского сельского поселения Павловского района

Краснодарского края

(наименование объекта, местоположение границ которого описано)

Сведения о местоположении границ объекта

1	2	3	4	5	6
106	594306.31	2193650.60	Картометрический метод	2.50	—
107	594304.86	2193665.92	Картометрический метод	2.50	—
108	594300.88	2193681.48	Картометрический метод	2.50	—
109	594278.93	2193716.35	Картометрический метод	2.50	—
110	594215.41	2193726.55	Картометрический метод	2.50	—
111	594176.99	2193734.40	Картометрический метод	2.50	—
112	594127.15	2193746.96	Картометрический метод	2.50	—
113	594095.44	2193738.32	Картометрический метод	2.50	—
114	594084.46	2193714.78	Картометрический метод	2.50	—
115	594078.18	2193670.06	Картометрический метод	2.50	—
116	594061.72	2193642.60	Картометрический метод	2.50	—
117	593905.95	2193658.42	Картометрический метод	2.50	—
118	593904.64	2193648.73	Картометрический метод	2.50	—
119	593898.14	2193601.06	Картометрический метод	2.50	—
120	593843.06	2193197.25	Картометрический метод	2.50	—
121	593892.64	2193190.76	Картометрический метод	2.50	—
122	593887.45	2193151.09	Картометрический метод	2.50	—
123	593847.79	2193156.28	Картометрический метод	2.50	—
124	593843.12	2193120.58	Картометрический метод	2.50	—
125	593882.78	2193115.39	Картометрический метод	2.50	—
90	593922.88	2193110.14	Картометрический метод	2.50	—
126	596291.93	2198116.26	Картометрический метод	2.50	—
127	596266.83	2198148.43	Картометрический метод	2.50	—

ОПИСАНИЕ МЕСТОПОЛОЖЕНИЯ ГРАНИЦ
граница территориальной зоны "Зона сельскохозяйственных угодий в составе населённых
пунктов (СХ7)" Новопластуновского сельского поселения Павловского района

Краснодарского края

(наименование объекта, местоположение границ которого описано)

Сведения о местоположении границ объекта

1	2	3	4	5	6
128	596291.73	2198116.41	Картометрический метод	2.50	—
126	596291.93	2198116.26	Картометрический метод	2.50	—
129	596266.83	2198148.43	Картометрический метод	2.50	—
130	596249.94	2198163.60	Картометрический метод	2.50	—
131	596257.28	2198157.01	Картометрический метод	2.50	—
129	596266.83	2198148.43	Картометрический метод	2.50	—
132	596259.14	2198533.57	Картометрический метод	2.50	—
133	596251.85	2198564.50	Картометрический метод	2.50	—
134	596254.11	2198554.90	Картометрический метод	2.50	—
132	596259.14	2198533.57	Картометрический метод	2.50	—
135	596303.47	2199263.45	Картометрический метод	2.50	—
136	596303.46	2199263.46	Картометрический метод	2.50	—
137	596222.03	2199311.12	Картометрический метод	2.50	—
135	596303.47	2199263.45	Картометрический метод	2.50	—
138	596194.48	2200098.38	Картометрический метод	2.50	—
139	596194.49	2200124.92	Картометрический метод	2.50	—
140	596220.10	2200137.94	Картометрический метод	2.50	—
141	596208.97	2200170.34	Картометрический метод	2.50	—
142	596149.31	2200263.92	Картометрический метод	2.50	—
143	596008.35	2200273.86	Картометрический метод	2.50	—
144	596093.74	2200334.10	Картометрический метод	2.50	—
145	596161.01	2200320.65	Картометрический метод	2.50	—

ОПИСАНИЕ МЕСТОПОЛОЖЕНИЯ ГРАНИЦ
граница территориальной зоны "Зона сельскохозяйственных угодий в составе населённых
пунктов (СХ7)" Новопластуновского сельского поселения Павловского района

Краснодарского края

(наименование объекта, местоположение границ которого описано)

Сведения о местоположении границ объекта

1	2	3	4	5	6
146	596183.09	2200287.39	Картометрический метод	2.50	—
147	596163.44	2200277.41	Картометрический метод	2.50	—
148	596245.71	2200229.05	Картометрический метод	2.50	—
149	596272.12	2200212.66	Картометрический метод	2.50	—
150	596322.91	2200209.85	Картометрический метод	2.50	—
151	596350.43	2200262.74	Картометрический метод	2.50	—
152	596357.72	2200300.08	Картометрический метод	2.50	—
153	596366.83	2200327.40	Картометрический метод	2.50	—
154	596380.59	2200376.58	Картометрический метод	2.50	—
155	596385.79	2200415.45	Картометрический метод	2.50	—
156	595779.56	2200392.68	Картометрический метод	2.50	—
157	595771.91	2200177.63	Картометрический метод	2.50	—
158	595898.59	2200206.67	Картометрический метод	2.50	—
159	595903.30	2200207.75	Картометрический метод	2.50	—
160	595927.15	2200086.60	Картометрический метод	2.50	—
161	595928.77	2199980.71	Картометрический метод	2.50	—
162	595933.73	2199959.30	Картометрический метод	2.50	—
163	595937.45	2199935.48	Картометрический метод	2.50	—
164	596002.20	2199948.48	Картометрический метод	2.50	—
165	596004.43	2199934.24	Картометрический метод	2.50	—
166	596020.49	2199961.10	Картометрический метод	2.50	—
167	596084.55	2200011.77	Картометрический метод	2.50	—
138	596194.48	2200098.38	Картометрический метод	2.50	—

ОПИСАНИЕ МЕСТОПОЛОЖЕНИЯ ГРАНИЦ
граница территориальной зоны "Зона сельскохозяйственных угодий в составе населённых
пунктов (СХ7)" Новопластуновского сельского поселения Павловского района

Краснодарского края

(наименование объекта, местоположение границ которого описано)

Сведения о местоположении границ объекта

1	2	3	4	5	6
168	596350.76	2198076.65	Картометрический метод	2.50	—
169	596353.72	2198076.77	Картометрический метод	2.50	—
170	596350.76	2198076.65	Картометрический метод	2.50	—
168	596350.76	2198076.65	Картометрический метод	2.50	—
171	596846.70	2187383.40	Картометрический метод	2.50	—
172	596905.10	2187401.45	Картометрический метод	2.50	—
173	596945.63	2187421.70	Картометрический метод	2.50	—
174	596979.24	2187453.38	Картометрический метод	2.50	—
175	596970.25	2187488.26	Картометрический метод	2.50	—
176	596947.95	2187533.36	Картометрический метод	2.50	—
177	596941.41	2187558.59	Картометрический метод	2.50	—
178	596929.35	2187574.83	Картометрический метод	2.50	—
179	596910.06	2187597.16	Картометрический метод	2.50	—
180	596902.16	2187613.00	Картометрический метод	2.50	—
181	596895.39	2187629.91	Картометрический метод	2.50	—
182	596872.59	2187643.61	Картометрический метод	2.50	—
183	596860.83	2187643.05	Картометрический метод	2.50	—
184	596844.72	2187642.29	Картометрический метод	2.50	—
185	596803.00	2187616.33	Картометрический метод	2.50	—
186	596749.61	2187568.75	Картометрический метод	2.50	—
187	596729.38	2187542.20	Картометрический метод	2.50	—
188	596728.19	2187507.39	Картометрический метод	2.50	—
189	596747.24	2187473.98	Картометрический метод	2.50	—

ОПИСАНИЕ МЕСТОПОЛОЖЕНИЯ ГРАНИЦ
граница территориальной зоны "Зона сельскохозяйственных угодий в составе населённых
пунктов (СХ7)" Новопластуновского сельского поселения Павловского района

Краснодарского края

(наименование объекта, местоположение границ которого описано)

Сведения о местоположении границ объекта

1	2	3	4	5	6
190	596756.25	2187426.91	Картометрический метод	2.50	—
191	596781.21	2187385.44	Картометрический метод	2.50	—
171	596846.70	2187383.40	Картометрический метод	2.50	—
192	596626.32	2187443.51	Картометрический метод	2.50	—
193	596649.28	2187450.35	Картометрический метод	2.50	—
194	596681.59	2187490.94	Картометрический метод	2.50	—
195	596709.54	2187566.38	Картометрический метод	2.50	—
196	596747.19	2187616.04	Картометрический метод	2.50	—
197	596782.92	2187667.43	Картометрический метод	2.50	—
198	596789.66	2187673.96	Картометрический метод	2.50	—
199	596744.06	2187772.51	Картометрический метод	2.50	—
200	596664.00	2187839.86	Картометрический метод	2.50	—
201	596499.79	2187817.63	Картометрический метод	2.50	—
202	596493.74	2187816.86	Картометрический метод	2.50	—
203	596480.71	2187815.97	Картометрический метод	2.50	—
204	596463.45	2187815.57	Картометрический метод	2.50	—
205	596441.69	2187815.06	Картометрический метод	2.50	—
206	596441.69	2187815.07	Картометрический метод	2.50	—
207	596422.77	2187814.63	Картометрический метод	2.50	—
208	596249.84	2187761.57	Картометрический метод	2.50	—
209	596270.93	2187714.70	Картометрический метод	2.50	—
210	596275.98	2187630.60	Картометрический метод	2.50	—
211	596293.90	2187620.96	Картометрический метод	2.50	—

ОПИСАНИЕ МЕСТОПОЛОЖЕНИЯ ГРАНИЦ
граница территориальной зоны "Зона сельскохозяйственных угодий в составе населённых
пунктов (СХ7)" Новопластуновского сельского поселения Павловского района

Краснодарского края

(наименование объекта, местоположение границ которого описано)

Сведения о местоположении границ объекта

1	2	3	4	5	6
212	596308.08	2187568.45	Картометрический метод	2.50	—
213	596327.26	2187544.24	Картометрический метод	2.50	—
214	596328.15	2187510.95	Картометрический метод	2.50	—
215	596307.04	2187493.00	Картометрический метод	2.50	—
216	596262.96	2187490.12	Картометрический метод	2.50	—
217	596233.25	2187490.12	Картометрический метод	2.50	—
218	596187.25	2187476.69	Картометрический метод	2.50	—
219	596157.54	2187422.01	Картометрический метод	2.50	—
220	596158.50	2187380.76	Картометрический метод	2.50	—
221	596115.22	2187359.20	Картометрический метод	2.50	—
222	596115.22	2187359.20	Картометрический метод	2.50	—
223	596116.02	2187282.00	Картометрический метод	2.50	—
224	596172.39	2187324.27	Картометрический метод	2.50	—
225	596313.66	2187323.35	Картометрический метод	2.50	—
226	596450.61	2187373.23	Картометрический метод	2.50	—
227	596478.54	2187402.71	Картометрический метод	2.50	—
228	596498.28	2187425.97	Картометрический метод	2.50	—
229	596512.10	2187440.42	Картометрический метод	2.50	—
230	596528.79	2187455.58	Картометрический метод	2.50	—
231	596530.40	2187471.33	Картометрический метод	2.50	—
232	596512.93	2187533.02	Картометрический метод	2.50	—
233	596498.09	2187554.05	Картометрический метод	2.50	—
234	596490.29	2187558.85	Картометрический метод	2.50	—
235	596481.38	2187586.48	Картометрический метод	2.50	—

ОПИСАНИЕ МЕСТОПОЛОЖЕНИЯ ГРАНИЦ
граница территориальной зоны "Зона сельскохозяйственных угодий в составе населённых
пунктов (СХ7)" Новопластуновского сельского поселения Павловского района

Краснодарского края

(наименование объекта, местоположение границ которого описано)

Сведения о местоположении границ объекта

1	2	3	4	5	6
236	596421.31	2187631.09	Картометрический метод	2.50	—
237	596364.01	2187664.22	Картометрический метод	2.50	—
238	596331.04	2187681.52	Картометрический метод	2.50	—
239	596304.31	2187665.65	Картометрический метод	2.50	—
240	596296.20	2187675.33	Картометрический метод	2.50	—
241	596284.59	2187692.99	Картометрический метод	2.50	—
242	596274.50	2187718.09	Картометрический метод	2.50	—
243	596275.26	2187741.32	Картометрический метод	2.50	—
244	596277.47	2187756.07	Картометрический метод	2.50	—
245	596284.46	2187756.87	Картометрический метод	2.50	—
246	596292.66	2187736.88	Картометрический метод	2.50	—
247	596306.71	2187727.23	Картометрический метод	2.50	—
248	596328.44	2187717.39	Картометрический метод	2.50	—
249	596346.12	2187714.00	Картометрический метод	2.50	—
250	596353.87	2187714.75	Картометрический метод	2.50	—
251	596360.30	2187718.92	Картометрический метод	2.50	—
252	596377.10	2187740.16	Картометрический метод	2.50	—
253	596380.29	2187704.50	Картометрический метод	2.50	—
254	596442.62	2187658.58	Картометрический метод	2.50	—
255	596482.73	2187640.07	Картометрический метод	2.50	—
256	596527.74	2187609.54	Картометрический метод	2.50	—
257	596551.38	2187569.62	Картометрический метод	2.50	—
258	596548.39	2187535.39	Картометрический метод	2.50	—
259	596550.22	2187504.26	Картометрический метод	2.50	—

ОПИСАНИЕ МЕСТОПОЛОЖЕНИЯ ГРАНИЦ
граница территориальной зоны "Зона сельскохозяйственных угодий в составе населённых
пунктов (СХ7)" Новопластуновского сельского поселения Павловского района

Краснодарского края

(наименование объекта, местоположение границ которого описано)

Сведения о местоположении границ объекта

1	2	3	4	5	6
260	596557.59	2187469.78	Картометрический метод	2.50	—
261	596572.21	2187452.62	Картометрический метод	2.50	—
262	596600.22	2187442.46	Картометрический метод	2.50	—
192	596626.32	2187443.51	Картометрический метод	2.50	—
263	596432.10	2187774.50	Картометрический метод	2.50	—
264	596479.51	2187792.98	Картометрический метод	2.50	—
265	596461.26	2187798.53	Картометрический метод	2.50	—
266	596451.34	2187796.80	Картометрический метод	2.50	—
267	596440.77	2187787.98	Картометрический метод	2.50	—
268	596432.84	2187783.57	Картометрический метод	2.50	—
269	596424.31	2187785.04	Картометрический метод	2.50	—
270	596425.49	2187790.62	Картометрический метод	2.50	—
271	596418.15	2187795.91	Картометрический метод	2.50	—
272	596416.97	2187800.91	Картометрический метод	2.50	—
273	596418.15	2187805.61	Картометрический метод	2.50	—
274	596415.79	2187807.38	Картометрический метод	2.50	—
275	596408.45	2187806.79	Картометрический метод	2.50	—
276	596406.69	2187803.70	Картометрический метод	2.50	—
277	596403.75	2187800.03	Картометрический метод	2.50	—
278	596403.52	2187788.04	Картометрический метод	2.50	—
279	596396.41	2187765.05	Картометрический метод	2.50	—
280	596377.10	2187740.16	Картометрический метод	2.50	—
263	596432.10	2187774.50	Картометрический метод	2.50	—

ОПИСАНИЕ МЕСТОПОЛОЖЕНИЯ ГРАНИЦ
граница территориальной зоны "Зона сельскохозяйственных угодий в составе населённых
пунктов (СХ7)" Новопластуновского сельского поселения Павловского района

Краснодарского края

(наименование объекта, местоположение границ которого описано)

Сведения о местоположении границ объекта

1	2	3	4	5	6
281	596581.10	2197325.45	Картометрический метод	2.50	—
282	596585.77	2197338.14	Картометрический метод	2.50	—
283	596595.68	2197430.07	Картометрический метод	2.50	—
284	596542.09	2197430.07	Картометрический метод	2.50	—
285	596486.17	2197458.60	Картометрический метод	2.50	—
286	596464.90	2197498.16	Картометрический метод	2.50	—
287	596475.51	2197551.16	Картометрический метод	2.50	—
288	596518.15	2197574.26	Картометрический метод	2.50	—
289	596552.64	2197567.21	Картометрический метод	2.50	—
290	596562.04	2197561.86	Картометрический метод	2.50	—
291	596595.81	2197566.28	Картометрический метод	2.50	—
292	596585.09	2197590.81	Картометрический метод	2.50	—
293	596578.98	2197617.28	Картометрический метод	2.50	—
294	596505.90	2197665.99	Картометрический метод	2.50	—
295	596450.42	2197729.74	Картометрический метод	2.50	—
296	596397.08	2197833.01	Картометрический метод	2.50	—
297	596393.42	2197831.41	Картометрический метод	2.50	—
298	596392.95	2197832.57	Картометрический метод	2.50	—
299	596323.57	2197800.09	Картометрический метод	2.50	—
300	596330.86	2197778.86	Картометрический метод	2.50	—
301	596339.63	2197753.89	Картометрический метод	2.50	—
302	596355.67	2197730.41	Картометрический метод	2.50	—
303	596387.46	2197604.17	Картометрический метод	2.50	—
304	596285.57	2197564.81	Картометрический метод	2.50	—

ОПИСАНИЕ МЕСТОПОЛОЖЕНИЯ ГРАНИЦ
граница территориальной зоны "Зона сельскохозяйственных угодий в составе населённых
пунктов (СХ7)" Новопластуновского сельского поселения Павловского района

Краснодарского края

(наименование объекта, местоположение границ которого описано)

Сведения о местоположении границ объекта

1	2	3	4	5	6
305	596291.00	2197539.89	Картометрический метод	2.50	—
306	596298.57	2197521.55	Картометрический метод	2.50	—
307	596303.40	2197503.70	Картометрический метод	2.50	—
308	596310.56	2197477.23	Картометрический метод	2.50	—
309	596337.48	2197417.84	Картометрический метод	2.50	—
310	596347.68	2197392.64	Картометрический метод	2.50	—
311	596429.49	2197210.86	Картометрический метод	2.50	—
312	596436.45	2197196.43	Картометрический метод	2.50	—
313	596423.01	2197076.73	Картометрический метод	2.50	—
314	596420.63	2197051.81	Картометрический метод	2.50	—
315	596414.76	2196995.69	Картометрический метод	2.50	—
316	596428.69	2196949.75	Картометрический метод	2.50	—
317	596452.57	2196968.70	Картометрический метод	2.50	—
318	596458.06	2196973.49	Картометрический метод	2.50	—
319	596458.00	2196973.53	Картометрический метод	2.50	—
320	596452.68	2196984.27	Картометрический метод	2.50	—
321	596445.48	2197000.02	Картометрический метод	2.50	—
322	596443.87	2197015.90	Картометрический метод	2.50	—
323	596445.10	2197022.82	Картометрический метод	2.50	—
324	596449.78	2197039.74	Картометрический метод	2.50	—
325	596451.80	2197048.52	Картометрический метод	2.50	—
326	596451.36	2197070.01	Картометрический метод	2.50	—
327	596450.59	2197085.25	Картометрический метод	2.50	—
328	596452.90	2197099.80	Картометрический метод	2.50	—

ОПИСАНИЕ МЕСТОПОЛОЖЕНИЯ ГРАНИЦ
граница территориальной зоны "Зона сельскохозяйственных угодий в составе населённых
пунктов (СХ7)" Новопластуновского сельского поселения Павловского района

Краснодарского края

(наименование объекта, местоположение границ которого описано)

Сведения о местоположении границ объекта

1	2	3	4	5	6
329	596455.54	2197117.77	Картометрический метод	2.50	—
330	596462.64	2197140.47	Картометрический метод	2.50	—
331	596467.04	2197150.59	Картометрический метод	2.50	—
332	596474.74	2197161.32	Картометрический метод	2.50	—
333	596475.96	2197167.67	Картометрический метод	2.50	—
334	596477.46	2197169.94	Картометрический метод	2.50	—
335	596490.21	2197183.14	Картометрический метод	2.50	—
336	596519.65	2197264.41	Картометрический метод	2.50	—
337	596527.55	2197292.19	Картометрический метод	2.50	—
338	596531.02	2197310.74	Картометрический метод	2.50	—
339	596537.78	2197321.76	Картометрический метод	2.50	—
340	596548.80	2197327.70	Картометрический метод	2.50	—
341	596568.89	2197327.70	Картометрический метод	2.50	—
281	596581.10	2197325.45	Картометрический метод	2.50	—
342	596577.33	2197511.57	Картометрический метод	2.50	—
343	596581.09	2197512.26	Картометрический метод	2.50	—
344	596581.13	2197512.26	Картометрический метод	2.50	—
345	596605.18	2197516.68	Картометрический метод	2.50	—
342	596577.33	2197511.57	Картометрический метод	2.50	—
346	596518.50	2197517.58	Картометрический метод	2.50	—
347	596519.94	2197518.36	Картометрический метод	2.50	—
348	596525.97	2197521.63	Картометрический метод	2.50	—
346	596518.50	2197517.58	Картометрический метод	2.50	—

ОПИСАНИЕ МЕСТОПОЛОЖЕНИЯ ГРАНИЦ
граница территориальной зоны "Зона сельскохозяйственных угодий в составе населённых
пунктов (СХ7)" Новопластуновского сельского поселения Павловского района

Краснодарского края

(наименование объекта, местоположение границ которого описано)

Сведения о местоположении границ объекта

1	2	3	4	5	6
349	591989.61	2193590.85	Картометрический метод	2.50	—
350	592018.27	2193887.02	Картометрический метод	2.50	—
351	592037.66	2194064.72	Картометрический метод	2.50	—
352	592080.13	2194323.56	Картометрический метод	2.50	—
353	592079.68	2194345.74	Картометрический метод	2.50	—
354	592061.34	2194363.19	Картометрический метод	2.50	—
355	592036.72	2194367.61	Картометрический метод	2.50	—
356	591777.03	2194401.11	Картометрический метод	2.50	—
357	591672.68	2194467.38	Картометрический метод	2.50	—
358	591564.34	2194330.37	Картометрический метод	2.50	—
359	591533.91	2194220.60	Картометрический метод	2.50	—
360	591514.61	2194103.39	Картометрический метод	2.50	—
361	591699.67	2194060.68	Картометрический метод	2.50	—
362	591757.22	2194022.99	Картометрический метод	2.50	—
363	591710.93	2193614.05	Картометрический метод	2.50	—
349	591989.61	2193590.85	Картометрический метод	2.50	—
364	596402.93	2198198.87	Картометрический метод	2.50	—
365	596401.97	2198207.49	Картометрический метод	2.50	—
366	596384.14	2198288.20	Картометрический метод	2.50	—
367	596342.93	2198384.94	Картометрический метод	2.50	—
368	596292.68	2198440.89	Картометрический метод	2.50	—
369	596277.28	2198471.43	Картометрический метод	2.50	—
370	596269.80	2198487.81	Картометрический метод	2.50	—

ОПИСАНИЕ МЕСТОПОЛОЖЕНИЯ ГРАНИЦ
граница территориальной зоны "Зона сельскохозяйственных угодий в составе населённых
пунктов (СХ7)" Новопластуновского сельского поселения Павловского района

Краснодарского края

(наименование объекта, местоположение границ которого описано)

Сведения о местоположении границ объекта

1	2	3	4	5	6
371	596263.75	2198502.65	Картометрический метод	2.50	—
372	596259.34	2198516.55	Картометрический метод	2.50	—
373	596256.49	2198535.40	Картометрический метод	2.50	—
374	596254.17	2198552.61	Картометрический метод	2.50	—
375	596251.85	2198564.50	Картометрический метод	2.50	—
376	596248.23	2198578.28	Картометрический метод	2.50	—
377	596241.74	2198596.08	Картометрический метод	2.50	—
378	596236.74	2198620.42	Картометрический метод	2.50	—
379	596241.14	2198641.08	Картометрический метод	2.50	—
380	596247.85	2198658.62	Картометрический метод	2.50	—
381	596251.42	2198666.74	Картометрический метод	2.50	—
382	596251.70	2198667.38	Картометрический метод	2.50	—
383	596252.37	2198671.46	Картометрический метод	2.50	—
384	596253.69	2198679.51	Картометрический метод	2.50	—
385	596250.05	2198686.59	Картометрический метод	2.50	—
386	596242.95	2198692.20	Картометрический метод	2.50	—
387	596236.30	2198699.92	Картометрический метод	2.50	—
388	596228.54	2198715.61	Картометрический метод	2.50	—
389	596226.38	2198718.92	Картометрический метод	2.50	—
390	596222.49	2198724.87	Картометрический метод	2.50	—
391	596214.19	2198739.43	Картометрический метод	2.50	—
392	596206.32	2198762.29	Картометрический метод	2.50	—
393	596198.62	2198792.31	Картометрический метод	2.50	—
394	596195.32	2198806.68	Картометрический метод	2.50	—

ОПИСАНИЕ МЕСТОПОЛОЖЕНИЯ ГРАНИЦ
граница территориальной зоны "Зона сельскохозяйственных угодий в составе населённых
пунктов (СХ7)" Новопластуновского сельского поселения Павловского района

Краснодарского края

(наименование объекта, местоположение границ которого описано)

Сведения о местоположении границ объекта

1	2	3	4	5	6
395	596195.54	2198815.14	Картометрический метод	2.50	—
396	596197.25	2198822.09	Картометрический метод	2.50	—
397	596199.88	2198825.78	Картометрический метод	2.50	—
398	596202.80	2198826.86	Картометрический метод	2.50	—
399	596206.22	2198826.90	Картометрический метод	2.50	—
400	596227.72	2198826.94	Картометрический метод	2.50	—
401	596230.35	2198865.59	Картометрический метод	2.50	—
402	596262.10	2198877.04	Картометрический метод	2.50	—
403	596282.79	2198908.84	Картометрический метод	2.50	—
404	596345.38	2198945.79	Картометрический метод	2.50	—
405	596384.22	2199035.68	Картометрический метод	2.50	—
406	596398.20	2199111.71	Картометрический метод	2.50	—
407	596363.61	2199170.31	Картометрический метод	2.50	—
408	596271.27	2199224.36	Картометрический метод	2.50	—
409	596274.95	2199206.99	Картометрический метод	2.50	—
410	596153.57	2199160.23	Картометрический метод	2.50	—
411	596159.23	2199144.38	Картометрический метод	2.50	—
412	596164.80	2199106.48	Картометрический метод	2.50	—
413	596172.33	2199087.85	Картометрический метод	2.50	—
414	596136.28	2199073.01	Картометрический метод	2.50	—
415	596148.38	2199042.33	Картометрический метод	2.50	—
416	596112.75	2199025.04	Картометрический метод	2.50	—
417	596168.16	2198895.62	Картометрический метод	2.50	—
418	596165.09	2198798.85	Картометрический метод	2.50	—

ОПИСАНИЕ МЕСТОПОЛОЖЕНИЯ ГРАНИЦ
граница территориальной зоны "Зона сельскохозяйственных угодий в составе населённых
пунктов (СХ7)" Новопластуновского сельского поселения Павловского района

Краснодарского края

(наименование объекта, местоположение границ которого описано)

Сведения о местоположении границ объекта

1	2	3	4	5	6
419	596176.81	2198723.58	Картометрический метод	2.50	—
420	596193.96	2198687.68	Картометрический метод	2.50	—
421	596195.01	2198666.49	Картометрический метод	2.50	—
422	596218.83	2198573.19	Картометрический метод	2.50	—
423	596218.24	2198543.60	Картометрический метод	2.50	—
424	596194.67	2198528.11	Картометрический метод	2.50	—
425	596189.86	2198507.37	Картометрический метод	2.50	—
426	596196.51	2198494.50	Картометрический метод	2.50	—
427	596190.08	2198456.88	Картометрический метод	2.50	—
428	596160.04	2198442.75	Картометрический метод	2.50	—
429	596178.68	2198409.68	Картометрический метод	2.50	—
430	596186.86	2198395.00	Картометрический метод	2.50	—
431	596222.59	2198416.21	Картометрический метод	2.50	—
432	596233.25	2198394.54	Картометрический метод	2.50	—
433	596182.83	2198364.15	Картометрический метод	2.50	—
434	596195.33	2198356.76	Картометрический метод	2.50	—
435	596169.92	2198342.48	Картометрический метод	2.50	—
436	596182.71	2198319.72	Картометрический метод	2.50	—
437	596142.60	2198297.49	Картометрический метод	2.50	—
438	596078.05	2198295.12	Картометрический метод	2.50	—
439	596095.32	2198247.40	Картометрический метод	2.50	—
440	596079.39	2198239.64	Картометрический метод	2.50	—
441	596094.04	2198208.17	Картометрический метод	2.50	—
442	596102.93	2198160.23	Картометрический метод	2.50	—

ОПИСАНИЕ МЕСТОПОЛОЖЕНИЯ ГРАНИЦ
граница территориальной зоны "Зона сельскохозяйственных угодий в составе населённых
пунктов (СХ7)" Новопластуновского сельского поселения Павловского района

Краснодарского края

(наименование объекта, местоположение границ которого описано)

Сведения о местоположении границ объекта

1	2	3	4	5	6
443	596111.96	2198126.95	Картометрический метод	2.50	—
444	596152.14	2198096.46	Картометрический метод	2.50	—
445	596158.74	2198068.22	Картометрический метод	2.50	—
446	596166.33	2198071.38	Картометрический метод	2.50	—
447	596173.79	2198052.24	Картометрический метод	2.50	—
448	596207.71	2198067.35	Картометрический метод	2.50	—
449	596216.28	2198049.08	Картометрический метод	2.50	—
450	596225.33	2198029.78	Картометрический метод	2.50	—
451	596248.99	2197987.24	Картометрический метод	2.50	—
452	596303.72	2197838.15	Картометрический метод	2.50	—
453	596320.48	2197808.76	Картометрический метод	2.50	—
454	596389.50	2197841.08	Картометрический метод	2.50	—
455	596383.36	2197856.21	Картометрический метод	2.50	—
456	596382.90	2197856.24	Картометрический метод	2.50	—
457	596305.35	2197991.87	Картометрический метод	2.50	—
458	596285.29	2198017.69	Картометрический метод	2.50	—
459	596212.47	2198086.12	Картометрический метод	2.50	—
460	596167.60	2198115.96	Картометрический метод	2.50	—
461	596167.10	2198137.14	Картометрический метод	2.50	—
462	596169.53	2198154.67	Картометрический метод	2.50	—
463	596178.60	2198177.37	Картометрический метод	2.50	—
464	596181.02	2198188.58	Картометрический метод	2.50	—
465	596186.46	2198201.55	Картометрический метод	2.50	—
466	596197.74	2198213.51	Картометрический метод	2.50	—

ОПИСАНИЕ МЕСТОПОЛОЖЕНИЯ ГРАНИЦ
граница территориальной зоны "Зона сельскохозяйственных угодий в составе населённых
пунктов (СХ7)" Новопластуновского сельского поселения Павловского района

Краснодарского края

(наименование объекта, местоположение границ которого описано)

Сведения о местоположении границ объекта

1	2	3	4	5	6
467	596211.27	2198213.95	Картометрический метод	2.50	—
468	596229.42	2198206.99	Картометрический метод	2.50	—
469	596235.58	2198186.29	Картометрический метод	2.50	—
470	596249.94	2198163.60	Картометрический метод	2.50	—
471	596266.83	2198148.43	Картометрический метод	2.50	—
472	596293.71	2198120.61	Картометрический метод	2.50	—
473	596326.23	2198092.70	Картометрический метод	2.50	—
474	596344.55	2198084.22	Картометрический метод	2.50	—
475	596357.42	2198085.22	Картометрический метод	2.50	—
476	596367.37	2198093.30	Картометрический метод	2.50	—
477	596375.24	2198103.36	Картометрический метод	2.50	—
478	596389.14	2198139.93	Картометрический метод	2.50	—
479	596392.18	2198175.93	Картометрический метод	2.50	—
480	596391.79	2198195.61	Картометрический метод	2.50	—
364	596402.93	2198198.87	Картометрический метод	2.50	—
481	597340.44	2195660.48	Картометрический метод	2.50	—
482	597340.41	2195661.22	Картометрический метод	2.50	—
483	597341.58	2195851.30	Картометрический метод	2.50	—
484	597327.12	2195896.77	Картометрический метод	2.50	—
485	597193.69	2196075.22	Картометрический метод	2.50	—
486	597120.68	2196120.34	Картометрический метод	2.50	—
487	597110.44	2196121.91	Картометрический метод	2.50	—
488	597130.98	2196138.68	Картометрический метод	2.50	—

ОПИСАНИЕ МЕСТОПОЛОЖЕНИЯ ГРАНИЦ
граница территориальной зоны "Зона сельскохозяйственных угодий в составе населённых
пунктов (СХ7)" Новопластуновского сельского поселения Павловского района

Краснодарского края

(наименование объекта, местоположение границ которого описано)

Сведения о местоположении границ объекта

1	2	3	4	5	6
489	597070.00	2196089.92	Картометрический метод	2.50	—
490	597092.69	2196064.63	Картометрический метод	2.50	—
491	597074.71	2196048.97	Картометрический метод	2.50	—
492	597141.08	2195960.88	Картометрический метод	2.50	—
493	597125.87	2195948.78	Картометрический метод	2.50	—
494	597203.22	2195821.22	Картометрический метод	2.50	—
495	597213.99	2195804.78	Картометрический метод	2.50	—
496	597226.32	2195785.03	Картометрический метод	2.50	—
497	597237.86	2195764.82	Картометрический метод	2.50	—
498	597254.30	2195731.97	Картометрический метод	2.50	—
499	597272.27	2195689.57	Картометрический метод	2.50	—
500	597290.40	2195643.59	Картометрический метод	2.50	—
501	597331.18	2195657.43	Картометрический метод	2.50	—
481	597340.44	2195660.48	Картометрический метод	2.50	—
502	597094.47	2196128.81	Картометрический метод	2.50	—
503	597026.06	2196151.42	Картометрический метод	2.50	—
504	596904.38	2196255.07	Картометрический метод	2.50	—
505	596904.81	2196255.54	Картометрический метод	2.50	—
506	596885.70	2196244.18	Картометрический метод	2.50	—
507	596864.58	2196271.45	Картометрический метод	2.50	—
508	596872.21	2196302.73	Картометрический метод	2.50	—
509	596880.65	2196309.21	Картометрический метод	2.50	—
510	596880.05	2196309.44	Картометрический метод	2.50	—

ОПИСАНИЕ МЕСТОПОЛОЖЕНИЯ ГРАНИЦ
граница территориальной зоны "Зона сельскохозяйственных угодий в составе населённых
пунктов (СХ7)" Новопластуновского сельского поселения Павловского района

Краснодарского края

(наименование объекта, местоположение границ которого описано)

Сведения о местоположении границ объекта

1	2	3	4	5	6
511	596843.80	2196444.88	Картометрический метод	2.50	—
512	596810.40	2196526.52	Картометрический метод	2.50	—
513	596765.09	2196489.05	Картометрический метод	2.50	—
514	596842.17	2196373.83	Картометрический метод	2.50	—
515	596850.99	2196361.40	Картометрический метод	2.50	—
516	596831.79	2196344.16	Картометрический метод	2.50	—
517	596841.53	2196334.08	Картометрический метод	2.50	—
518	596847.36	2196321.88	Картометрический метод	2.50	—
519	596856.47	2196259.62	Картометрический метод	2.50	—
520	596872.88	2196247.72	Картометрический метод	2.50	—
521	596895.58	2196231.12	Картометрический метод	2.50	—
522	596915.81	2196222.33	Картометрический метод	2.50	—
523	596934.10	2196211.87	Картометрический метод	2.50	—
524	596950.13	2196200.88	Картометрический метод	2.50	—
525	596967.52	2196188.75	Картометрический метод	2.50	—
526	596983.77	2196168.52	Картометрический метод	2.50	—
527	596997.52	2196151.44	Картометрический метод	2.50	—
528	597044.51	2196089.07	Картометрический метод	2.50	—
529	597121.30	2196147.84	Картометрический метод	2.50	—
502	597094.47	2196128.81	Картометрический метод	2.50	—
530	596801.71	2196547.75	Картометрический метод	2.50	—
531	596753.46	2196608.31	Картометрический метод	2.50	—
532	596709.39	2196570.27	Картометрический метод	2.50	—

ОПИСАНИЕ МЕСТОПОЛОЖЕНИЯ ГРАНИЦ
граница территориальной зоны "Зона сельскохозяйственных угодий в составе населённых
пунктов (СХ7)" Новопластуновского сельского поселения Павловского района

Краснодарского края

(наименование объекта, местоположение границ которого описано)

Сведения о местоположении границ объекта

1	2	3	4	5	6
533	596734.39	2196534.95	Картометрический метод	2.50	—
534	596753.82	2196505.90	Картометрический метод	2.50	—
530	596801.71	2196547.75	Картометрический метод	2.50	—
535	592686.91	2192334.56	Картометрический метод	2.50	—
536	592687.16	2192337.69	Картометрический метод	2.50	—
537	592726.83	2192870.30	Картометрический метод	2.50	—
538	592092.73	2192956.79	Картометрический метод	2.50	—
539	592036.62	2192964.49	Картометрический метод	2.50	—
540	591986.01	2192983.11	Картометрический метод	2.50	—
541	591938.73	2193011.55	Картометрический метод	2.50	—
542	591866.81	2192320.21	Картометрический метод	2.50	—
535	592686.91	2192334.56	Картометрический метод	2.50	—
543	593748.17	2192348.01	Картометрический метод	2.50	—
544	593742.80	2192567.71	Картометрический метод	2.50	—
545	593771.06	2192719.04	Картометрический метод	2.50	—
546	593377.63	2192772.27	Картометрический метод	2.50	—
547	593349.31	2192776.14	Картометрический метод	2.50	—
548	593315.15	2192780.81	Картометрический метод	2.50	—
549	593264.95	2192787.67	Картометрический метод	2.50	—
550	593129.76	2192811.72	Картометрический метод	2.50	—
551	592975.40	2192836.19	Картометрический метод	2.50	—
552	592744.45	2192868.03	Картометрический метод	2.50	—
553	592696.95	2192342.66	Картометрический метод	2.50	—

ОПИСАНИЕ МЕСТОПОЛОЖЕНИЯ ГРАНИЦ

граница территориальной зоны "Зона сельскохозяйственных угодий в составе населённых пунктов (СХ7)" Новопластуновского сельского поселения Павловского района

Краснодарского края

(наименование объекта, местоположение границ которого описано)

Сведения о местоположении границ объекта

1	2	3	4	5	6
554	592694.37	2192334.77	Картометрический метод	2.50	—
555	593216.03	2192339.23	Картометрический метод	2.50	—
556	593252.10	2192339.54	Картометрический метод	2.50	—
557	593289.12	2192339.85	Картометрический метод	2.50	—
558	593311.67	2192340.04	Картометрический метод	2.50	—
559	593347.24	2192340.35	Картометрический метод	2.50	—
560	593350.32	2192340.37	Картометрический метод	2.50	—
543	593748.17	2192348.01	Картометрический метод	2.50	—

3. Сведения о характерных точках части (частей) границы объекта

Обозначение характерных точек части границы	Координаты, м		Метод определения координат характерной точки	Средняя квадратическая погрешность положения характерной точки (M_t), м	Описание обозначения точки на местности (при наличии)
	X	Y			
1	2	3	4	5	6
Часть № —					
—	—	—	—	—	—

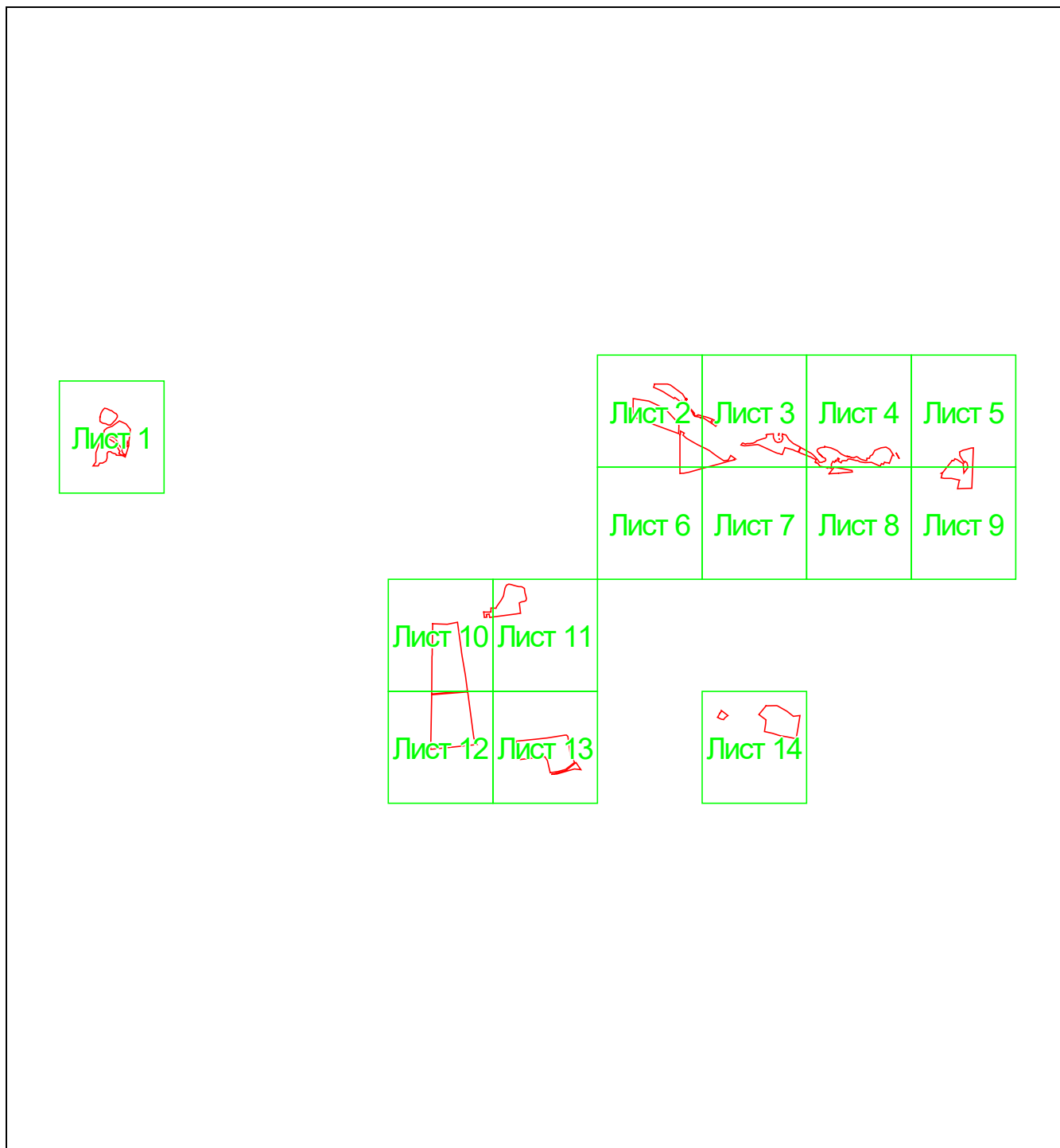
ОПИСАНИЕ МЕСТОПОЛОЖЕНИЯ ГРАНИЦ
граница территориальной зоны "Зона сельскохозяйственных угодий в составе населённых
пунктов (СХ7)" Новопластуновского сельского поселения Павловского района

Краснодарского края

(наименование объекта, местоположение границ которого описано)

План границ объекта

Основной лист



Масштаб 1: 90000

Используемые условные знаки и обозначения:



– область выносного листа,

23

– номер выносного листа.

Остальные используемые условные знаки и обозначения приведены на отдельной странице в конце раздела.

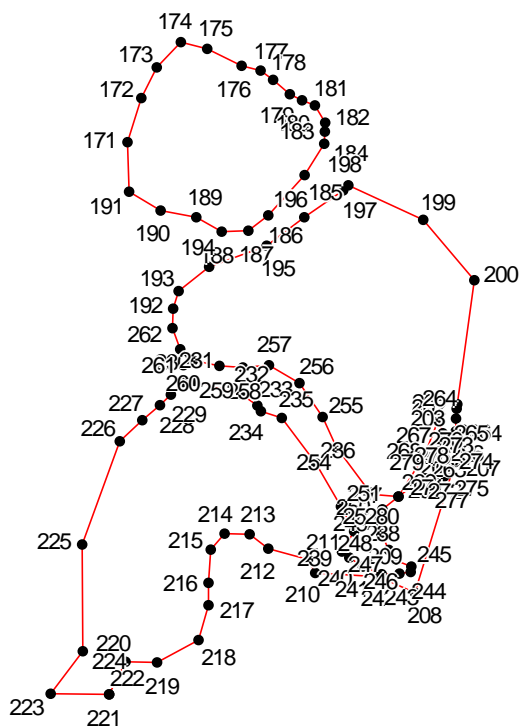
ОПИСАНИЕ МЕСТОПОЛОЖЕНИЯ ГРАНИЦ
граница территориальной зоны "Зона сельскохозяйственных угодий в составе населённых
пунктов (СХ7)" Новопластуновского сельского поселения Павловского района

Краснодарского края

(наименование объекта, местоположение границ которого описано)

План границ объекта

Выносной лист №1



Масштаб 1:10000

Используемые условные знаки и обозначения приведены на отдельной странице в конце раздела.

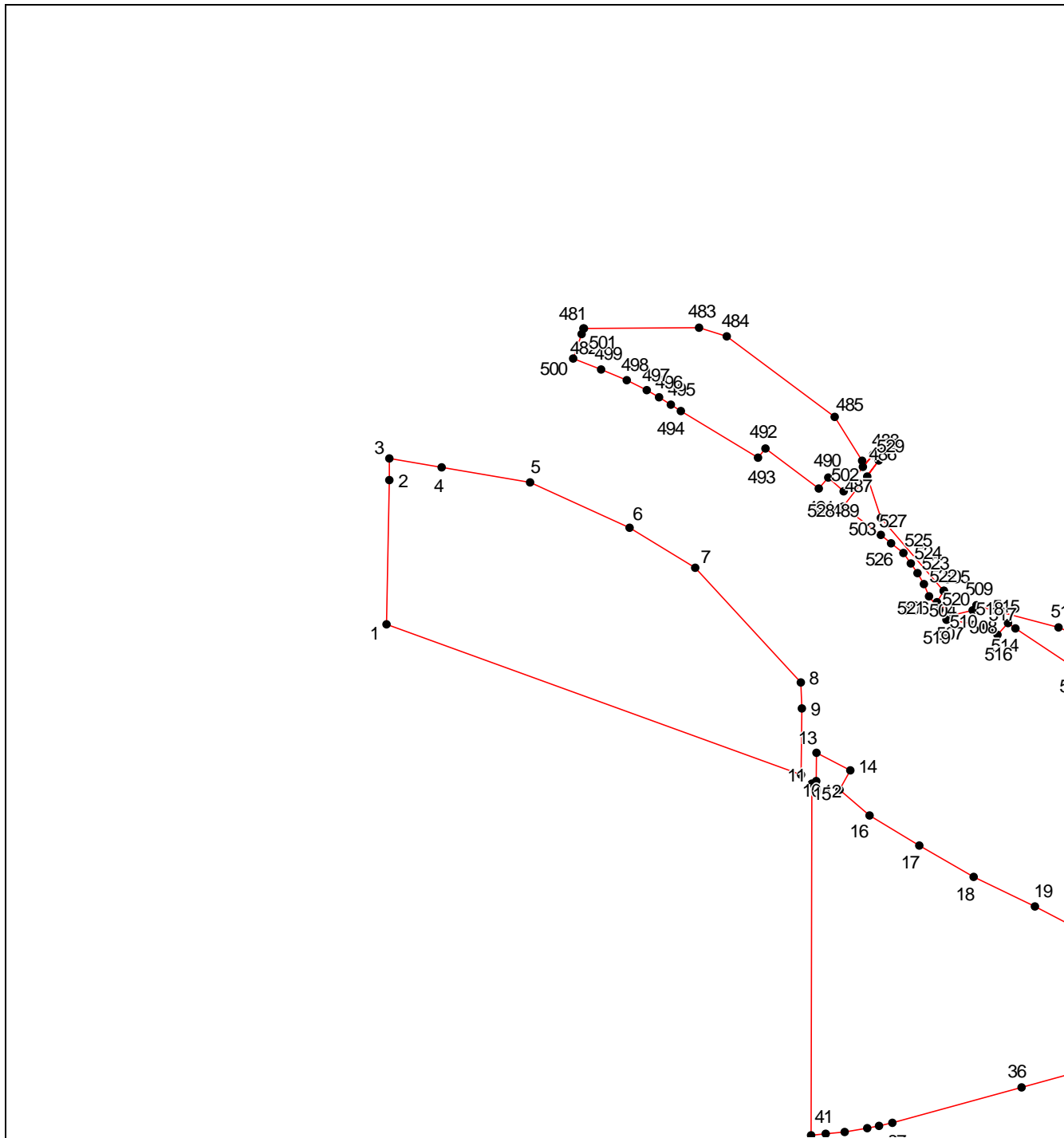
ОПИСАНИЕ МЕСТОПОЛОЖЕНИЯ ГРАНИЦ
граница территориальной зоны "Зона сельскохозяйственных угодий в составе населённых пунктов (СХ7)" Новопластуновского сельского поселения Павловского района

Краснодарского края

(наименование объекта, местоположение границ которого описано)

План границ объекта

Выносной лист №2



Масштаб 1:10000

Используемые условные знаки и обозначения приведены на отдельной странице в конце раздела.

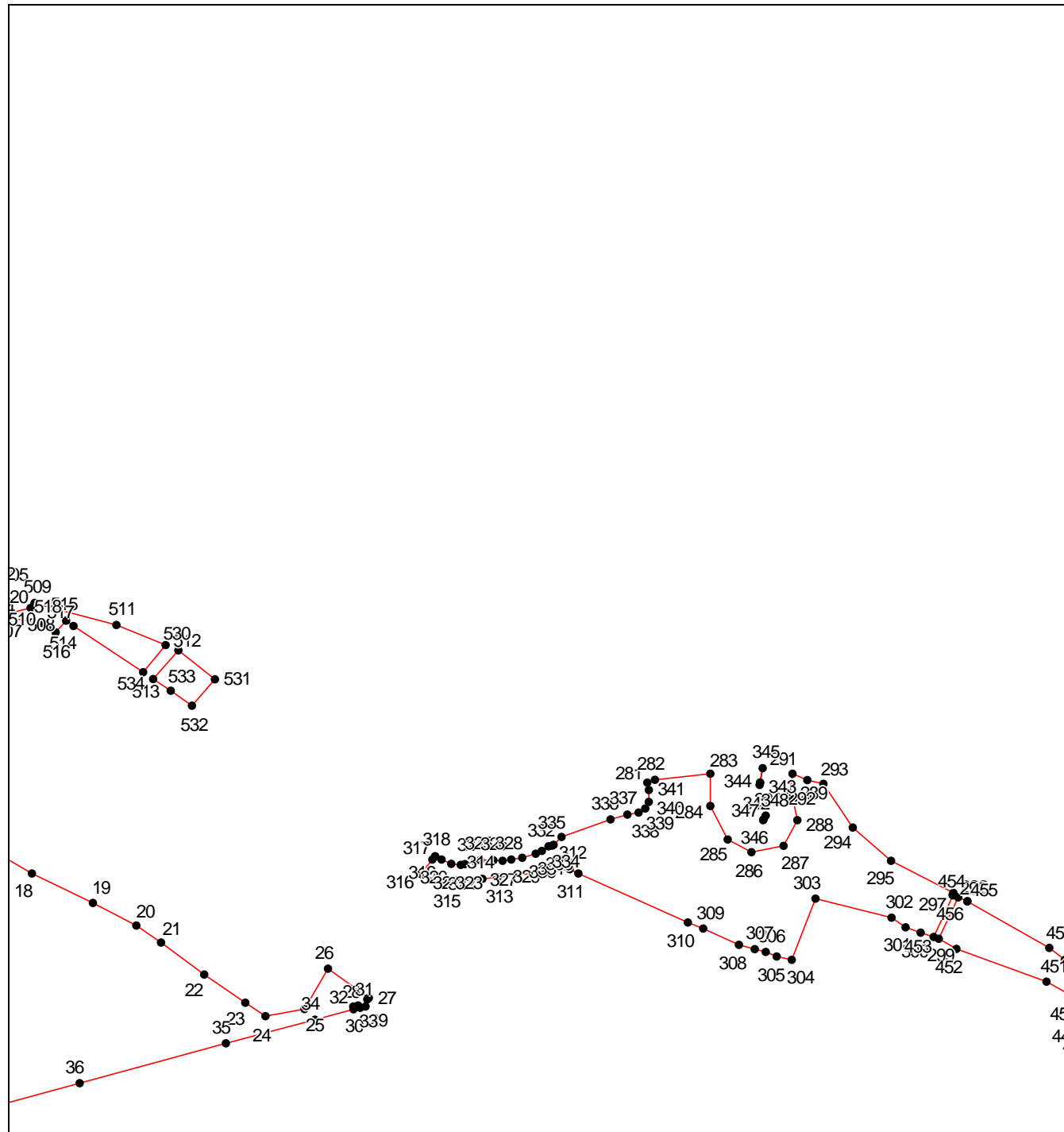
ОПИСАНИЕ МЕСТОПОЛОЖЕНИЯ ГРАНИЦ
граница территориальной зоны "Зона сельскохозяйственных угодий в составе населённых пунктов (СХ7)" Новопластуновского сельского поселения Павловского района

Краснодарского края

(наименование объекта, местоположение границ которого описано)

План границ объекта

Выносной лист №3



Масштаб 1:10000

Используемые условные знаки и обозначения приведены на отдельной странице в конце раздела.


ОПИСАНИЕ МЕСТОПОЛОЖЕНИЯ ГРАНИЦ
граница территориальной зоны "Зона сельскохозяйственных угодий в составе населённых
пунктов (СХ7)" Новопластуновского сельского поселения Павловского района

Краснодарского края

(наименование объекта, местоположение границ которого описано)

План границ объекта

Выносной лист №4



Масштаб 1:10000

Используемые условные знаки и обозначения приведены на отдельной странице в конце раздела.

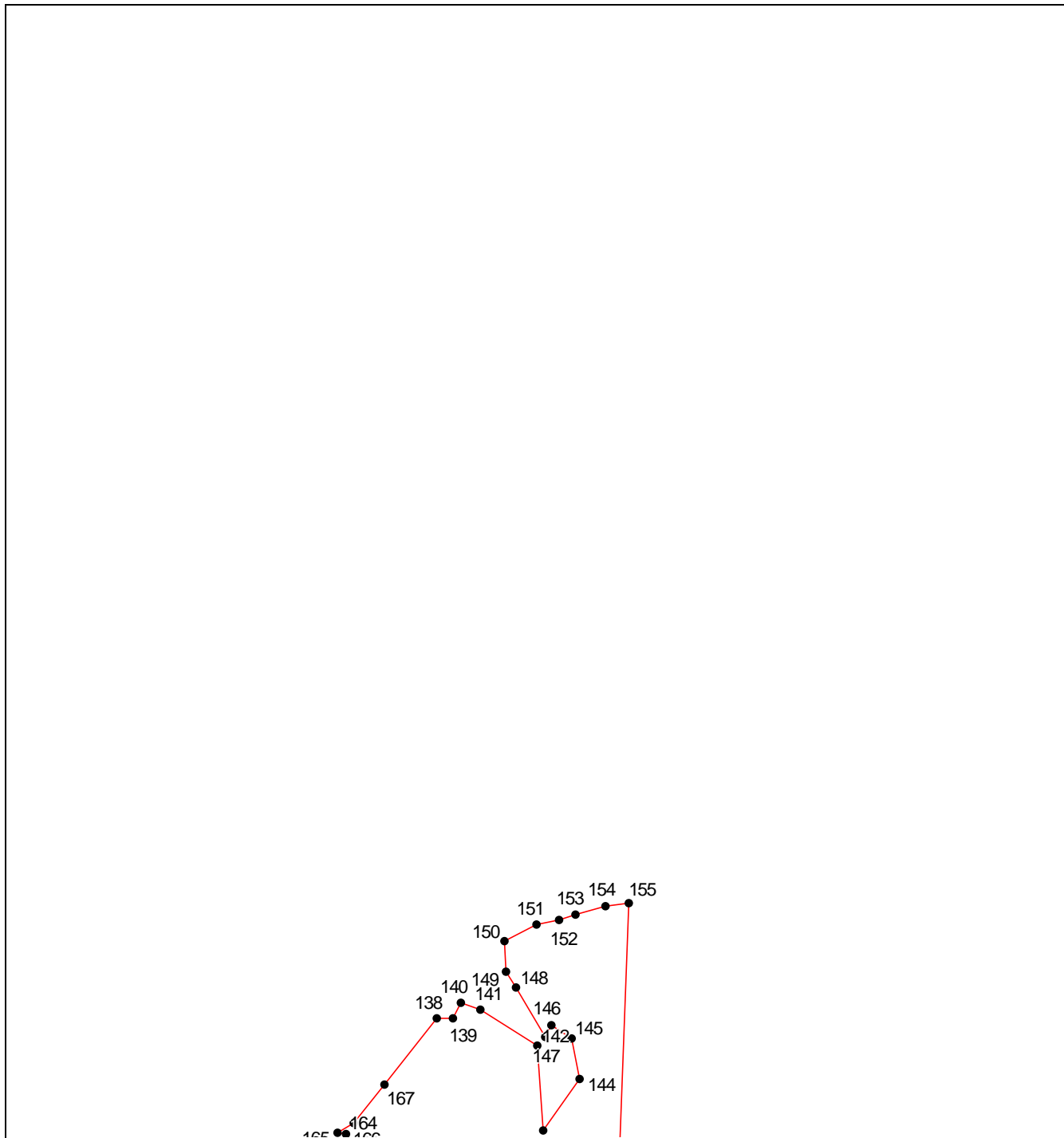
ОПИСАНИЕ МЕСТОПОЛОЖЕНИЯ ГРАНИЦ
граница территориальной зоны "Зона сельскохозяйственных угодий в составе населённых
пунктов (СХ7)" Новопластуновского сельского поселения Павловского района

Краснодарского края

(наименование объекта, местоположение границ которого описано)

План границ объекта

Выносной лист №5



Масштаб 1:10000

Используемые условные знаки и обозначения приведены на отдельной странице в конце раздела.


ОПИСАНИЕ МЕСТОПОЛОЖЕНИЯ ГРАНИЦ
граница территориальной зоны "Зона сельскохозяйственных угодий в составе населённых
пунктов (СХ7)" Новопластуновского сельского поселения Павловского района

Краснодарского края

(наименование объекта, местоположение границ которого описано)

План границ объекта

Выносной лист №6



Масштаб 1:10000

Используемые условные знаки и обозначения приведены на отдельной странице в конце раздела.


ОПИСАНИЕ МЕСТОПОЛОЖЕНИЯ ГРАНИЦ
граница территориальной зоны "Зона сельскохозяйственных угодий в составе населённых
пунктов (СХ7)" Новопластуновского сельского поселения Павловского района

Краснодарского края

(наименование объекта, местоположение границ которого описано)

План границ объекта

Выносной лист №7



Масштаб 1:10000

Используемые условные знаки и обозначения приведены на отдельной странице в конце раздела.

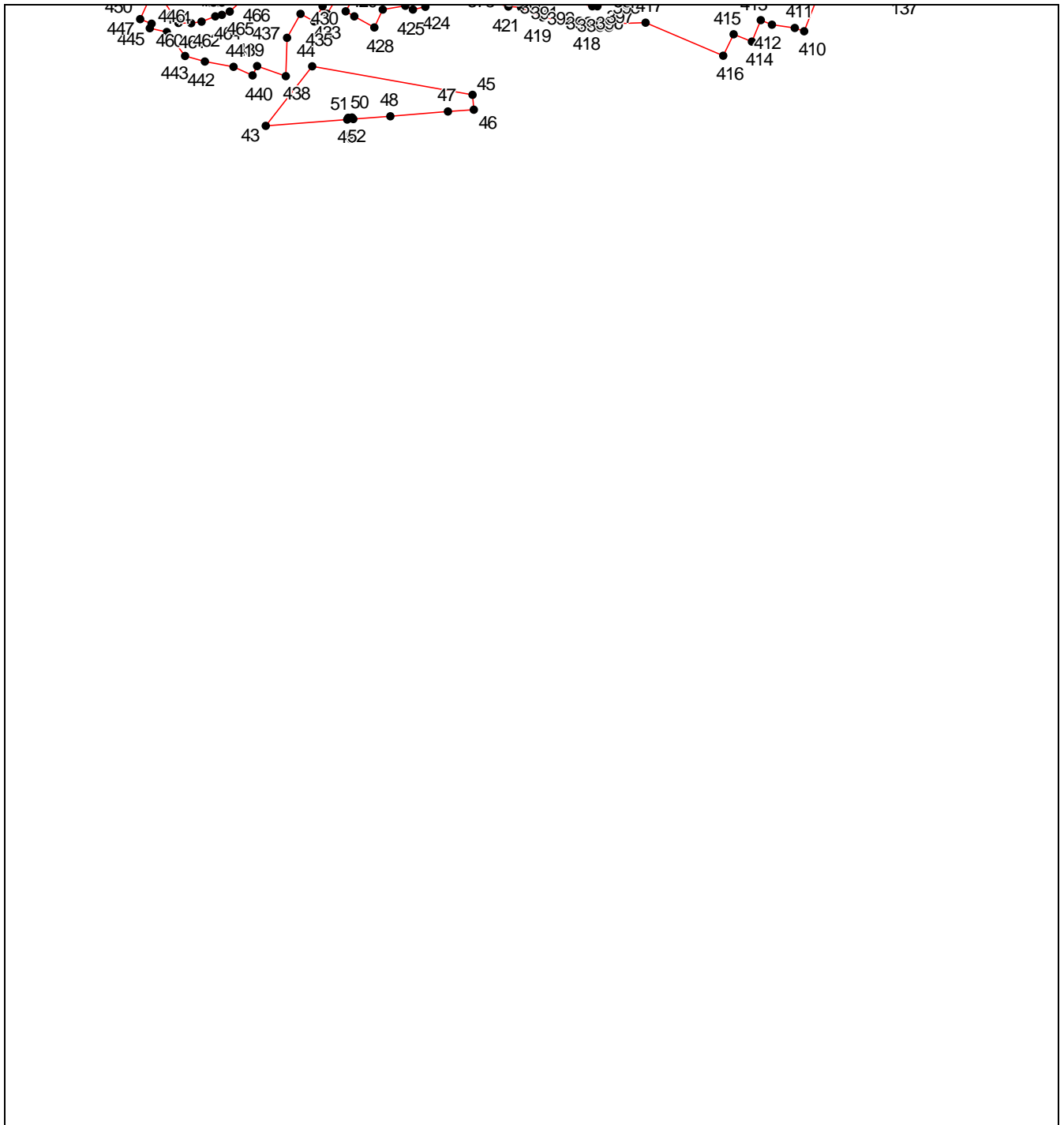
ОПИСАНИЕ МЕСТОПОЛОЖЕНИЯ ГРАНИЦ
граница территориальной зоны "Зона сельскохозяйственных угодий в составе населённых пунктов (СХ7)" Новопластуновского сельского поселения Павловского района

Краснодарского края

(наименование объекта, местоположение границ которого описано)

План границ объекта

Выносной лист №8



Масштаб 1:10000

Используемые условные знаки и обозначения приведены на отдельной странице в конце раздела.

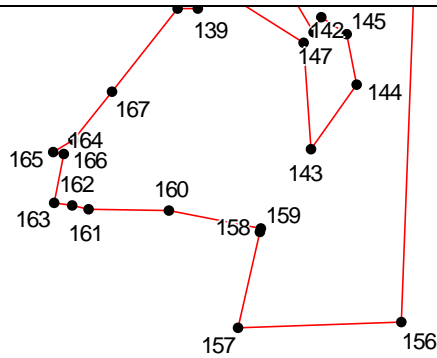
ОПИСАНИЕ МЕСТОПОЛОЖЕНИЯ ГРАНИЦ
граница территориальной зоны "Зона сельскохозяйственных угодий в составе населённых
пунктов (СХ7)" Новопластуновского сельского поселения Павловского района

Краснодарского края

(наименование объекта, местоположение границ которого описано)

План границ объекта

Выносной лист №9



Масштаб 1:10000

Используемые условные знаки и обозначения приведены на отдельной странице в конце раздела.

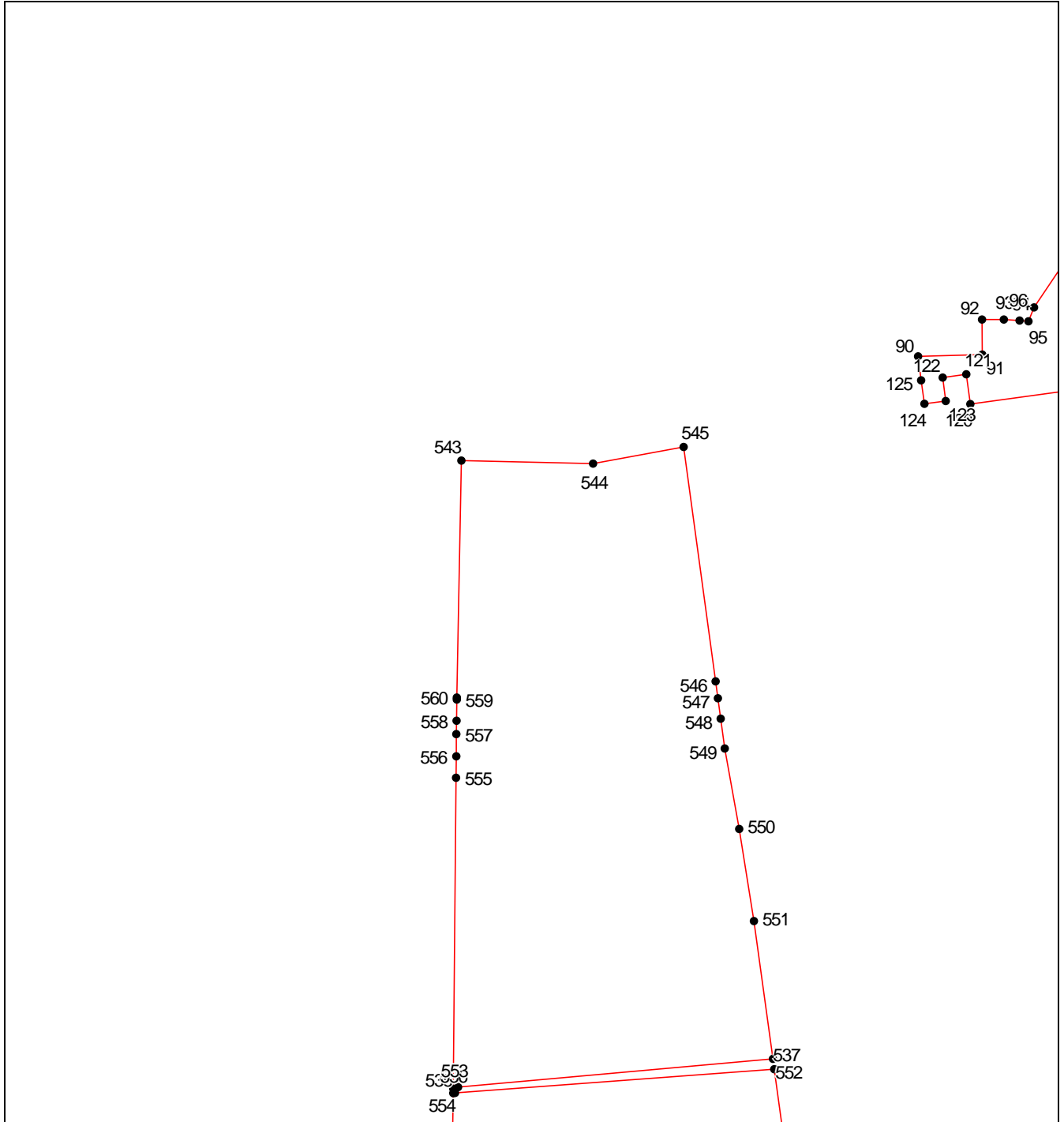
ОПИСАНИЕ МЕСТОПОЛОЖЕНИЯ ГРАНИЦ
граница территориальной зоны "Зона сельскохозяйственных угодий в составе населённых пунктов (СХ7)" Новопластуновского сельского поселения Павловского района

Краснодарского края

(наименование объекта, местоположение границ которого описано)

План границ объекта

Выносной лист №10



Масштаб 1:10000

Используемые условные знаки и обозначения приведены на отдельной странице в конце раздела.

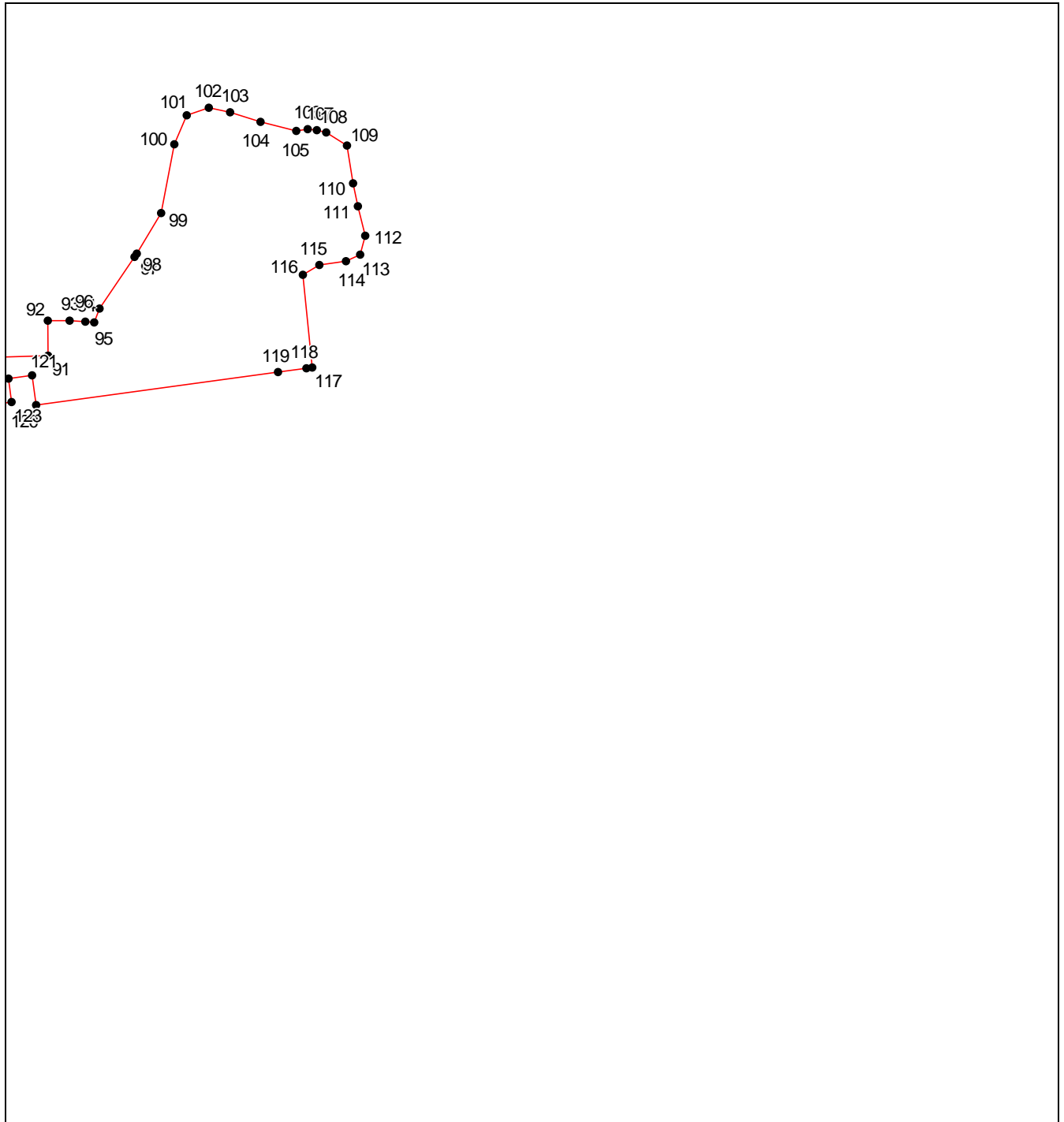
ОПИСАНИЕ МЕСТОПОЛОЖЕНИЯ ГРАНИЦ
граница территориальной зоны "Зона сельскохозяйственных угодий в составе населённых
пунктов (СХ7)" Новопластуновского сельского поселения Павловского района

Краснодарского края

(наименование объекта, местоположение границ которого описано)

План границ объекта

Выносной лист №11



Масштаб 1:10000

Используемые условные знаки и обозначения приведены на отдельной странице в конце раздела.

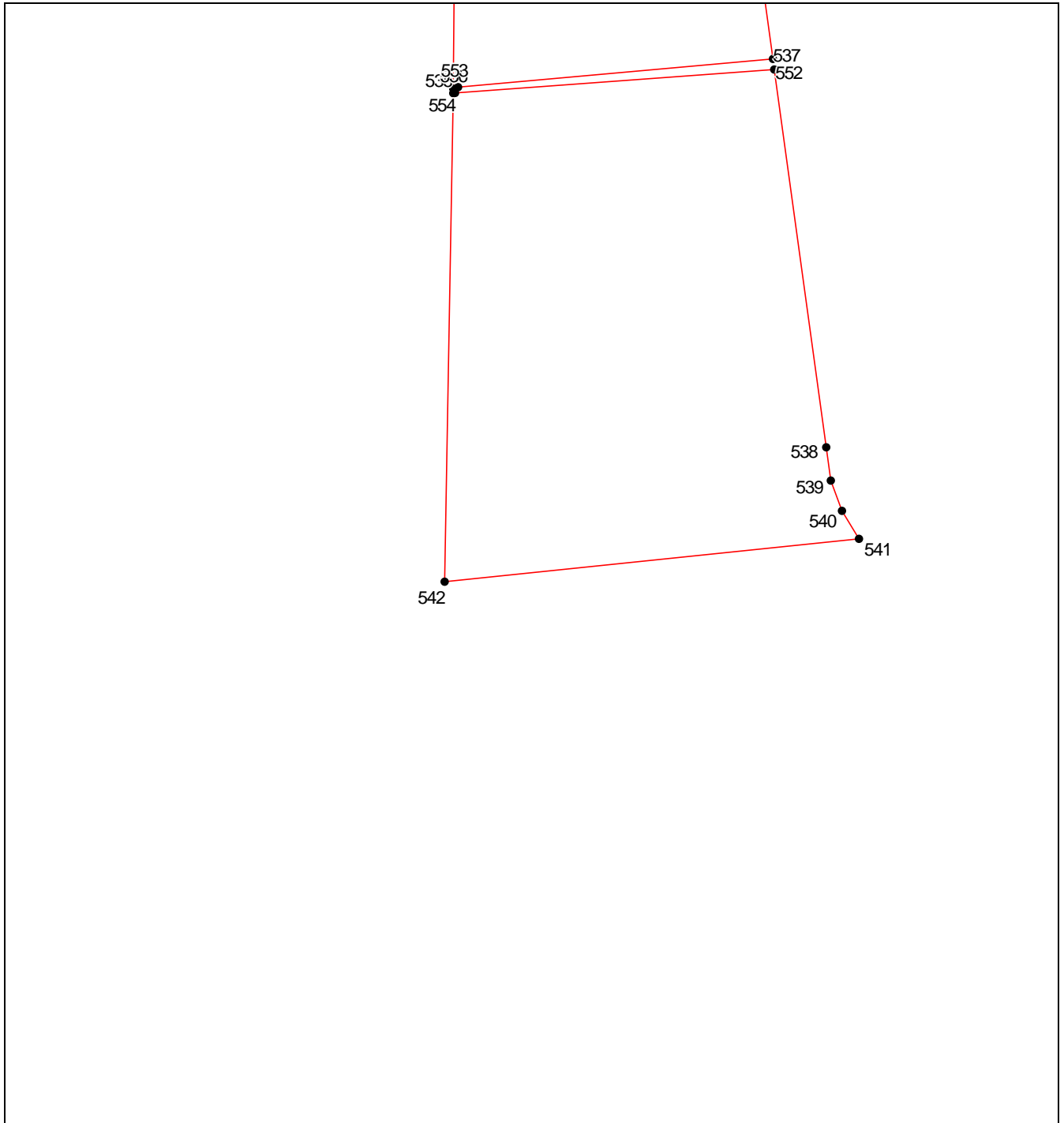
ОПИСАНИЕ МЕСТОПОЛОЖЕНИЯ ГРАНИЦ
граница территориальной зоны "Зона сельскохозяйственных угодий в составе населённых
пунктов (СХ7)" Новопластуновского сельского поселения Павловского района

Краснодарского края

(наименование объекта, местоположение границ которого описано)

План границ объекта

Выносной лист №12



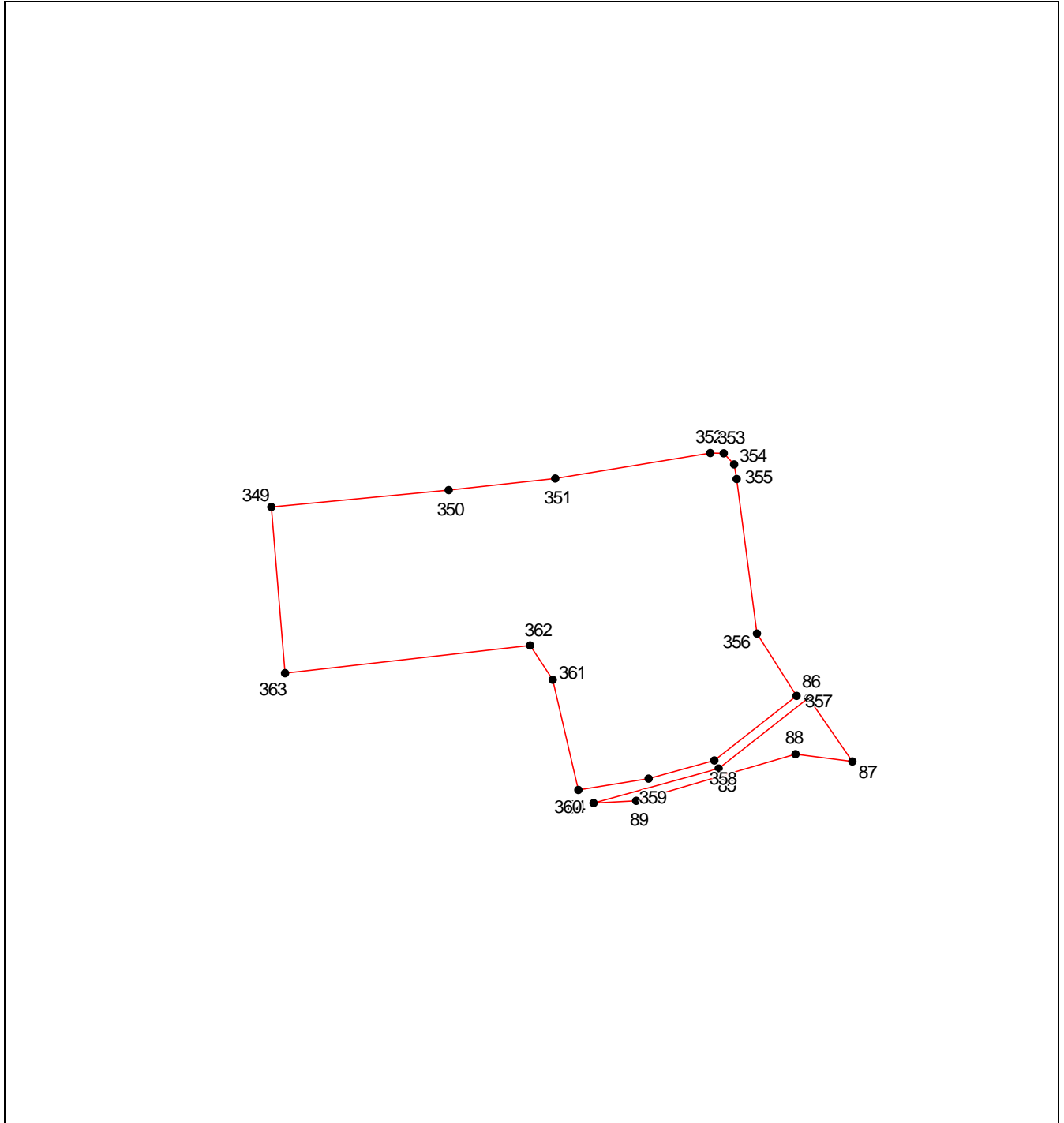
Масштаб 1:10000

Используемые условные знаки и обозначения приведены на отдельной странице в конце раздела.

ОПИСАНИЕ МЕСТОПОЛОЖЕНИЯ ГРАНИЦ
граница территориальной зоны "Зона сельскохозяйственных угодий в составе населённых
пунктов (СХ7)" Новопластуновского сельского поселения Павловского района
Краснодарского края
(наименование объекта, местоположение границ которого описано)

План границ объекта

Выносной лист №13



Масштаб 1:10000

Используемые условные знаки и обозначения приведены на отдельной странице в конце раздела.

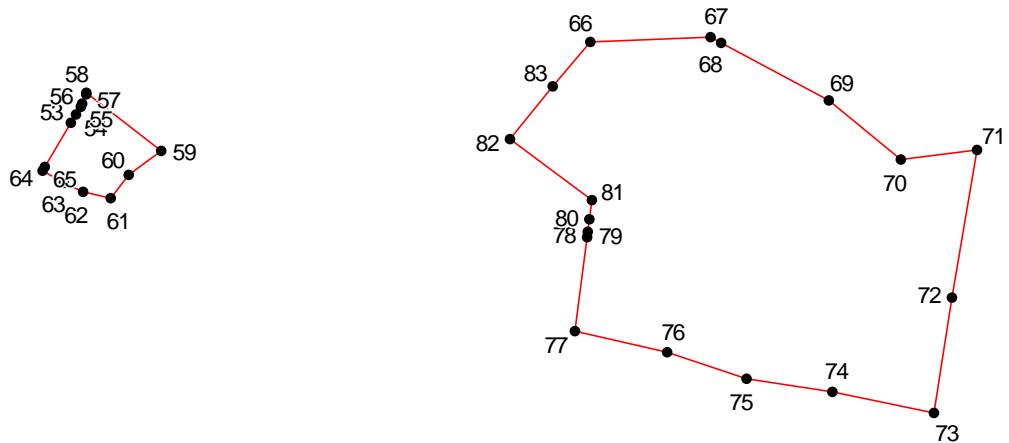
ОПИСАНИЕ МЕСТОПОЛОЖЕНИЯ ГРАНИЦ
граница территориальной зоны "Зона сельскохозяйственных угодий в составе населённых
пунктов (СХ7)" Новопластуновского сельского поселения Павловского района

Краснодарского края

(наименование объекта, местоположение границ которого описано)

План границ объекта

Выносной лист №14



Масштаб 1:10000

Используемые условные знаки и обозначения приведены на отдельной странице в конце раздела.



ОПИСАНИЕ МЕСТОПОЛОЖЕНИЯ ГРАНИЦ
граница территориальной зоны "Зона сельскохозяйственных угодий в составе населённых
пунктов (СХ7)" Новопластуновского сельского поселения Павловского района

Краснодарского края

(наименование объекта, местоположение границ которого описано)

План границ объекта

Используемые условные знаки и обозначения:

-  – граница объекта,
-  – характерная точка объекта.

ОПИСАНИЕ МЕСТОПОЛОЖЕНИЯ ГРАНИЦ

граница территориальной зоны "Зона транспортной инфраструктуры (Т1)" Новопластуновского
сельского поселения Павловского района Краснодарского края

(наименование объекта, местоположение границ которого описано (далее - объект))

ОПИСАНИЕ МЕСТОПОЛОЖЕНИЯ ГРАНИЦ
граница территориальной зоны "Зона транспортной инфраструктуры (Т1)"
Новопластуновского сельского поселения Павловского района Краснодарского края
(наименование объекта, местоположение границ которого описано)

№ п/п	Содержание	Номера листов
1	2	3
1	Сведения об объекте	3
2	Сведения о местоположении границ объекта	4
3	Сведения о местоположении измененных (уточненных) границ объекта	6
4	План границ	7

ОПИСАНИЕ МЕСТОПОЛОЖЕНИЯ ГРАНИЦ
граница территориальной зоны "Зона транспортной инфраструктуры (Т1)"
Новопластуновского сельского поселения Павловского района Краснодарского края
(наименование объекта, местоположение границ которого описано)

Сведения об объекте

№ п/п	Характеристики объекта	Описание характеристик
1	2	3
1	Местоположение объекта	Краснодарский край, р-н Павловский, ст-ца Новопластуновская
2	Площадь объекта ± величина погрешности определения площади ($P \pm \Delta P$)	6023±679 кв.м
3	Иные характеристики объекта	—

ОПИСАНИЕ МЕСТОПОЛОЖЕНИЯ ГРАНИЦ
граница территориальной зоны "Зона транспортной инфраструктуры (Т1)"
Новопластуновского сельского поселения Павловского района Краснодарского края
(наименование объекта, местоположение границ которого описано)

Сведения о местоположении границ объекта

1. Система координат МСК 23, зона 2


2. Сведения о характерных точках границ объекта

Обозначение характерных точек границ	Координаты, м		Метод определения координат характерной точки	Средняя квадратическая погрешность положения характерной точки (M _t), м	Описание обозначения точки на местности (при наличии)
	X	Y			
1	2	3	4	5	6
1	593277.25	2193952.87	Картометрический метод	2.50	—
2	593279.24	2193965.96	Картометрический метод	2.50	—
3	593281.46	2193980.53	Картометрический метод	2.50	—
4	593232.97	2193988.10	Картометрический метод	2.50	—
5	593226.81	2193949.52	Картометрический метод	2.50	—
6	593234.00	2193948.05	Картометрический метод	2.50	—
7	593230.93	2193929.28	Картометрический метод	2.50	—
8	593236.58	2193928.35	Картометрический метод	2.50	—
9	593240.20	2193949.21	Картометрический метод	2.50	—
10	593246.01	2193948.07	Картометрический метод	2.50	—
11	593245.73	2193946.49	Картометрический метод	2.50	—
12	593254.85	2193944.83	Картометрический метод	2.50	—
13	593256.22	2193952.25	Картометрический метод	2.50	—
14	593262.57	2193953.96	Картометрический метод	2.50	—
15	593268.99	2193953.30	Картометрический метод	2.50	—
16	593274.51	2193953.33	Картометрический метод	2.50	—
1	593277.25	2193952.87	Картометрический метод	2.50	—
17	593871.88	2193032.10	Картометрический метод	2.50	—
18	593882.78	2193115.39	Картометрический метод	2.50	—

ОПИСАНИЕ МЕСТОПОЛОЖЕНИЯ ГРАНИЦ
граница территориальной зоны "Зона транспортной инфраструктуры (Т1)"
Новопластуновского сельского поселения Павловского района Краснодарского края
(наименование объекта, местоположение границ которого описано)

План границ объекта

Основной лист



Масштаб 1: 10000

Используемые условные знаки и обозначения:



– область выносного листа,

23

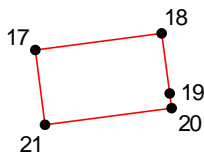
– номер выносного листа.

Остальные используемые условные знаки и обозначения приведены на отдельной странице в конце раздела.

ОПИСАНИЕ МЕСТОПОЛОЖЕНИЯ ГРАНИЦ
граница территориальной зоны "Зона транспортной инфраструктуры (Т1)"
Новопластуновского сельского поселения Павловского района Краснодарского края
(наименование объекта, местоположение границ которого описано)

План границ объекта

Выносной лист №1



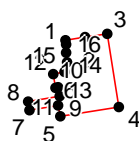
Масштаб 1:5000

Используемые условные знаки и обозначения приведены на отдельной странице в конце раздела.

ОПИСАНИЕ МЕСТОПОЛОЖЕНИЯ ГРАНИЦ
граница территориальной зоны "Зона транспортной инфраструктуры (Т1)"
Новопластуновского сельского поселения Павловского района Краснодарского края
(наименование объекта, местоположение границ которого описано)

План границ объекта

Выносной лист №2





Масштаб 1:5000

Используемые условные знаки и обозначения приведены на отдельной странице в конце раздела.

ОПИСАНИЕ МЕСТОПОЛОЖЕНИЯ ГРАНИЦ
граница территориальной зоны "Зона транспортной инфраструктуры (Т1)"
Новопластуновского сельского поселения Павловского района Краснодарского края
(наименование объекта, местоположение границ которого описано)

План границ объекта

Используемые условные знаки и обозначения:

-  – граница объекта,
-  – характерная точка объекта.