

Документация по планировке территории объекта

«Капитальный ремонт автомобильной дороги по ул. Азовской от ул. Толстого до ул. Крупской в станице Павловской Павловского сельского поселения Павловского района»

Проект планировки территории

Материалы по обоснованию проекта планировки территории.

Раздел 3. «Материалы по обоснованию проекта планировки территории.
Графическая часть»

2023

Заказчик: Администрация Павловского сельского поселения Павловского района

ДОКУМЕНТАЦИЯ ПО ПЛАНИРОВКЕ ТЕРРИТОРИИ ОБЪЕКТА

Проект планировки территории

«Капитальный ремонт автомобильной дороги по ул. Азовской от ул. Толстого до ул. Крупской в станице Павловской Павловского сельского поселения Павловского района»

Индивидуальный предприниматель

Борисенко И.М

**Автор тома: ИП Борисенко И.М
Краснодар, 2023**

СОСТАВ



№ п/п	Наименование документов	Примечание
Проект планировки территории		
Основная часть проекта планировки территории		
Раздел 1 Проект планировки территории. Графическая часть		
1	Чертеж границ зон планируемого размещения линейных объектов	
2	Чертеж красных линий	
Раздел 2 Положение о размещении линейных объектов		
1	Положение о размещении объекта капитального строительства	
Материалы по обоснованию проекта планировки территории		
Раздел 3 Материалы по обоснованию проекта планировки территории. Графическая часть		
1	Схема расположения планировочной структуры	
2	Схема использования в период подготовки проекта планировки территории	
3	Схема организации дорожной сети и движения транспорта	
4	Схема вертикальной планировки и инженерной подготовки территории, размещения инженерных сетей и сооружений	
5	Схема границ территорий культурного наследия	
6	Схема границ зон с особыми условиями использования территории, особо охраняемых природных территорий, лесничеств	
7	Схема конструктивных и планировочных решений	
Раздел 4 Материалы по обоснованию проекта планировки территории. Пояснительная записка		
1	Пояснительная записка	
2	Приложения	
Проект межевания территории		
Основная часть		
Раздел 1. Проект межевания территории. Графическая часть		
1	Чертеж межевания территории	
Раздел 2. Проект межевания территории текстовая часть		
1	Пояснительная записка	
Раздел 3. Материалы по обоснованию проекта межевания территории. Графическая часть		
1	Чертеж межевания территории. Материалы по обоснованию	
Раздел 4. Материалы по обоснованию проекта межевания территории. Пояснительная записка		
1	Пояснительная записка	

Согласовано			

Взам. инв. №

Подпись

Инв. № подл.

Изм.	Кол.уч	Лист	№ док.	Подп.	Дата	Документация по планировке территории (проект планировки территории)			
						«Капитальный ремонт автомобильной дороги по ул. Азовской от ул. Толстого до ул. Крупской в станице Павловской Павловского сельского поселения Павловского района»	Стадия	Лист	Листов
Разработал	Сидоренко			12.2023	ИП Борисенко И.М.				
Н.контр.	Борисенко			12.2023					

СОСТАВ

№ п/п	Наименование документов	стр
	Состав документации по планировке территории	1
	Содержание книги	1
1	Схема расположения элементов планировочной структуры	1
2	Схема использования в период подготовки проекта планировки территории	4
3	Схема организации дорожной сети и движения транспорта	4
4	Схема границ территорий объектов культурного наследия	4
5	Схема вертикальной планировки и инженерной подготовки территории, размещения инженерных сетей и сооружений	4
6	Схема границ зон с особыми условиями использования территории, особо охраняемых природных территории, лесничеств	4
7	Схема конструктивных и планировочных решений	4

Согласовано			

Взам. инв. №

Подпись

Инв. № подл.



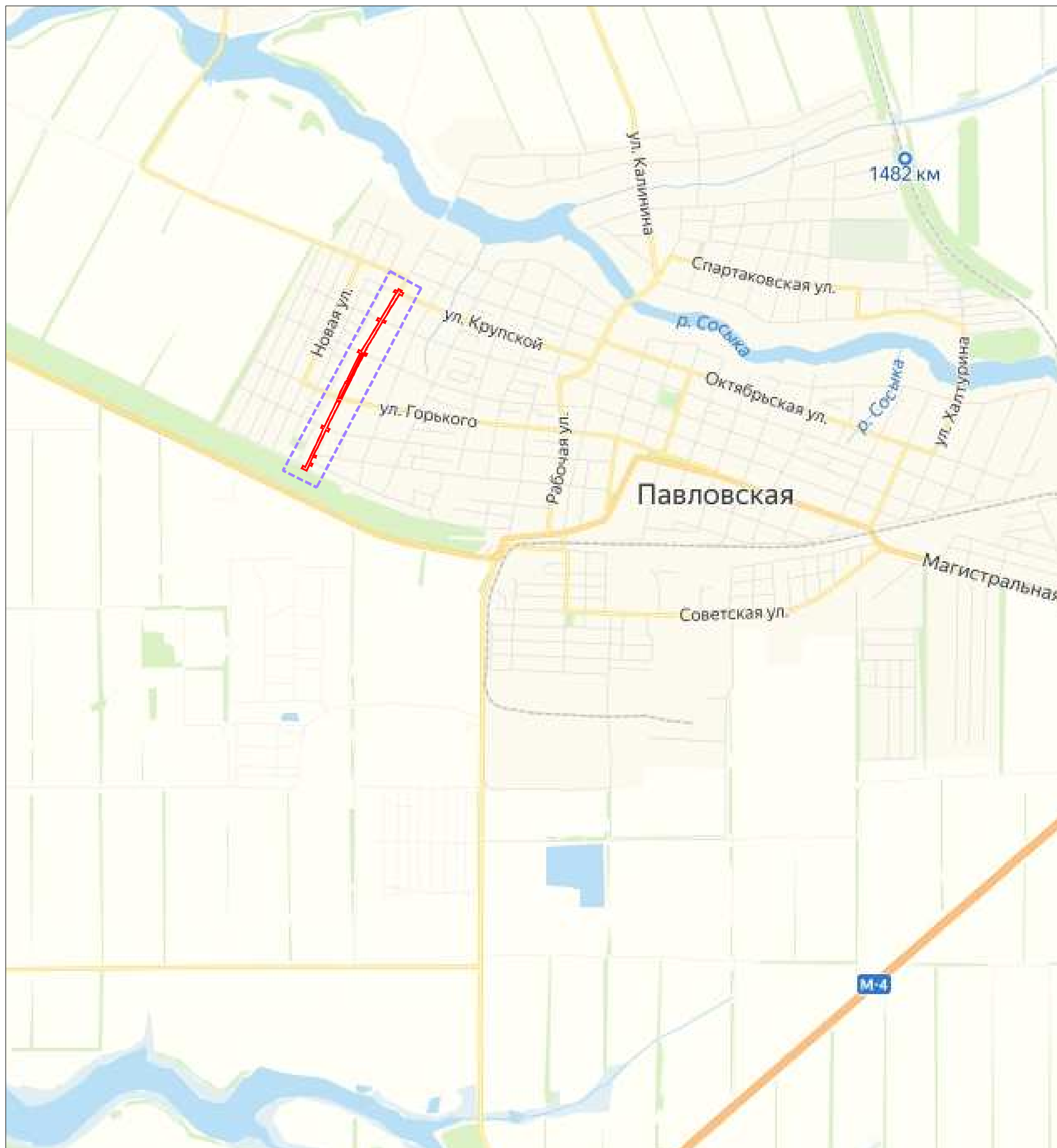
Изм.	Кол.уч	Лист	№ док.	Подп.	Дата	<i>Документация по планировке территории (проект планировки территории)</i>			
						«Капитальный ремонт автомобильной дороги по ул. Азовской от ул. Толстого до ул. Крупской в станице Павловской Павловского сельского поселения Павловского района»	Стадия	Лист	Листов
Разработал	Сидоренко				12.2023				
Н.контр.	Борисенко				12.2023		<i>ИП Борисенко И.М.</i>		

Схема расположения элементов планировочной структуры

«Капитальный ремонт автомобильной дороги по ул. Азовской от ул. Толстого до ул. Крупской в станице Павловской Павловского сельского поселения Павловского района»

Схема расположения элементов планировочной структуры



Условные обозначения:

- Граница зоны планируемого размещения линейного объекта
- - - Граница территории, в отношении которой осуществляется подготовка проекта планировки

Примечание:

- 1 Система высот Балтийская
- 2 Система координат МСК-23, зона 2
- 3 Границы зон планируемого размещения линейных объектов, подверженных переносу (переустройству) из границ зон планируемого размещения - отсутствуют

						Краснодарского края, Павловского района, станица Павловская			
						«Капитальный ремонт автомобильной дороги по ул. Азовской от ул. Толстого до ул. Крупской в станице Павловской Павловского сельского поселения Павловского района»			
Изм.	Кол.уч.	Лист	№ док.	Подпись	Дата	ПРОЕКТ ПЛАНИРОВКИ ТЕРРИТОРИИ (Материалы по обоснованию)	Стадия	Лист	Листов
					12.2023		П	1	1
Разраб.						Схема расположения элементов планировочной структуры М1:25000	ИП Борисенко И.М.		
Н.контр.					12.2023				

**Схема использования территории в
период подготовки проекта
планировки территории**

**«Капитальный ремонт автомобильной дороги по ул. Азовской от ул. Толстого до ул. Крупской в станции Павловской Павловского сельского поселения Павловского района»
 Схема использования территории в период подготовки проекта планировки территории**

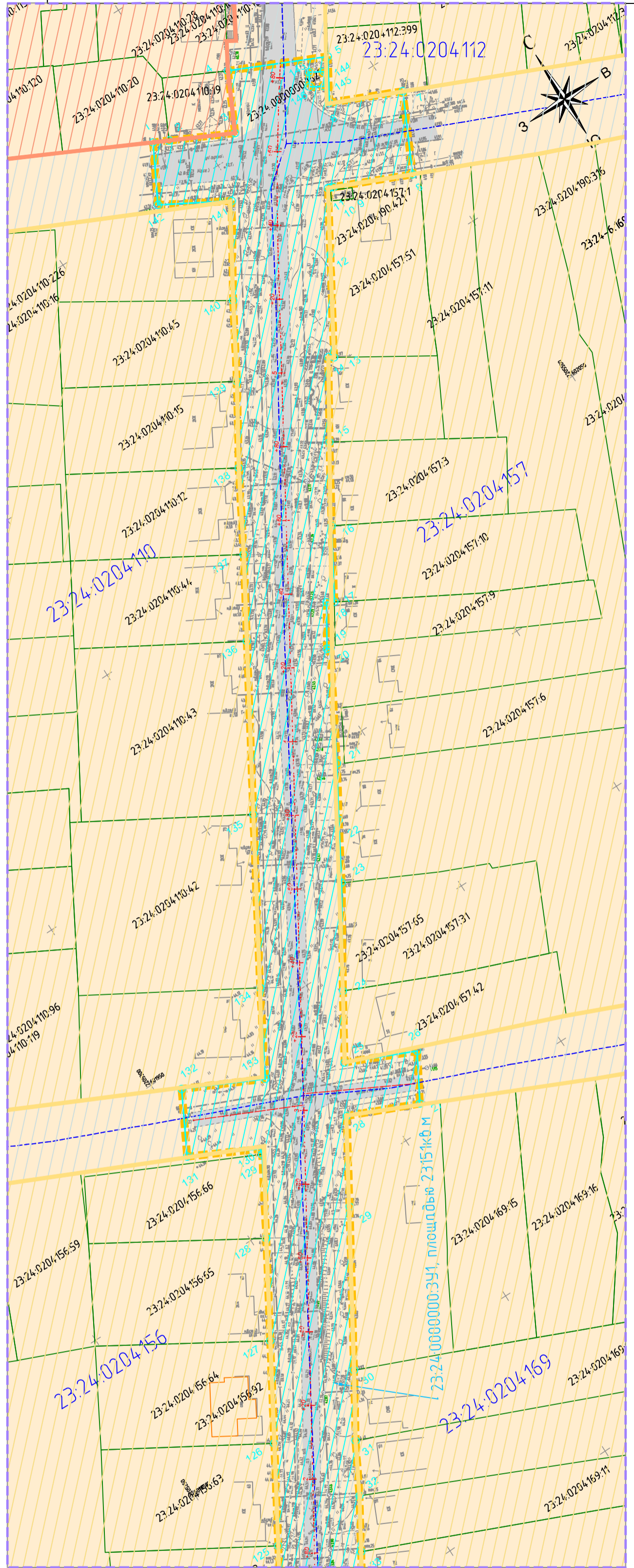
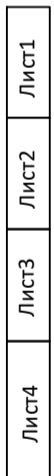


Схема расположения листов



Условные обозначения:

- Граница зоны планируемого размещения линейного объекта
- 23:24:0000000:71 Границы и кадастровые номера земельных участков, согласно сведениям Единого государственного реестра недвижимости
- 23:24:1103011 Границы и номера кадастровых кварталов
- Ось дороги с пикетами
- Граница образуемых земельных участков из состава неразграниченных земель, поворотные точки
- 23:24:0000000:3У1 Условный номер образуемых земельных участков, частей земельных участков
- Граница территории, в отношении которой осуществляется подготовка проекта межевания

Категории земель

- земли населенных пунктов
- Территориальные зоны, в соответствии с генеральным планом и схемой зонирования территории Павловского сельского поселения, станции Павловской
 - Жилая зона (Ж-1)
 - зона развития объектов общественно-делового назначения в реконструируемой жилой застройке (О-ЖР)
 - зона малоэтажной жилой застройки (Ж-МЗ)
 - Зона инженерно-транспортной инфраструктуры (ИТ-2)
 - зона развития объектов делового, общественного и коммерческого назначения, с возможностью сельскохозяйственного использования земельных участков, с ограничением срока аренды таких земельных участков до 3-х лет, до принятия решения о застройке территорий (ОД-1Р)

Примечание:
 1 Система высот Балтийская
 2 Система координат МСК-23, зона 2
 3 Границы зон планируемого размещения линейных объектов, подверженных переносу (переустройству) из границ зон планируемого размещения - отсутствуют

Краснодарского края, Павловского района, станция Павловская					
«Капитальный ремонт автомобильной дороги по ул. Азовской от ул. Толстого до ул. Крупской в станции Павловской Павловского сельского поселения Павловского района»					
Изм.	Кол.уч.	Лист	№ док.	Подпись	Дата
Разраб.	Сидоренко				12.2023
Н.контр.	Борисенко				12.2023
				ПРОЕКТ ПЛАНИРОВКИ ТЕРРИТОРИИ	
				Схема использования территории в период подготовки проекта планировки территории М1:1000	
			Стадия	Лист	Листов
			II	1	4
				ИП Борисенко И.М.	

**«Капитальный ремонт автомобильной дороги по ул. Азовской от ул. Толстого до ул. Крупской в станице Павловской Павловского сельского поселения Павловского района»
 Схема использования территории в период подготовки проекта планировки территории**

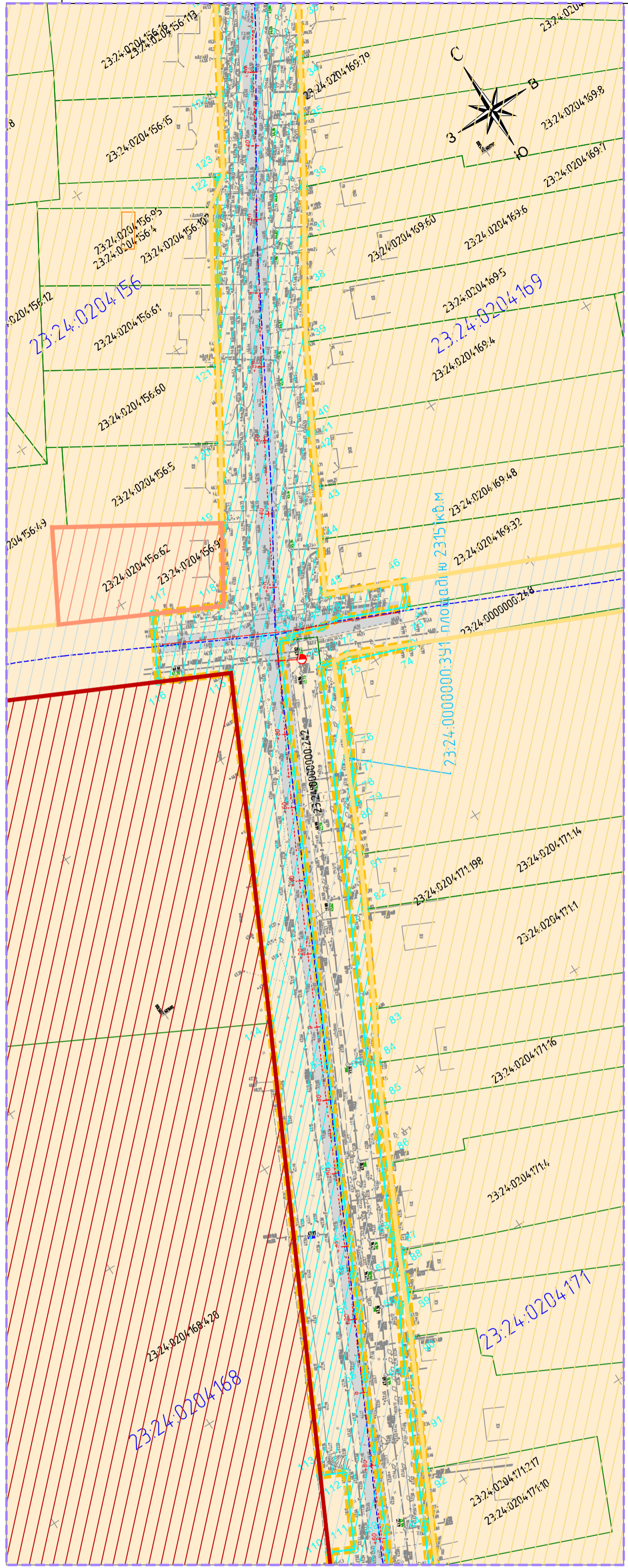


Схема расположения листов



Условные обозначения:

- Граница зоны планируемого размещения линейного объекта
- 23:24:0000000:71 Границы и кадастровые номера земельных участков, согласно сведениям Единого государственного реестра недвижимости
- 23:24:1103011 Границы и номера кадастровых кварталов
- 1 Ось дороги с пикетами
- 1 2 Граница образуемых земельных участков из состава неразграниченных земель, поворотные точки
- 23:24:0000000:3У1 Условный номер образуемых земельных участков, частей земельных участков
- Граница территории, в отношении которой осуществляется подготовка проекта межевания

Категории земель

- земли населенных пунктов

Территориальные зоны, в соответствии с генеральным планом и схемой зонирования территории Павловского сельского поселения, станицы Павловской

- Жилая зона (Ж-1)
- зона развития объектов общественно-делового назначения в реконструируемой жилой застройке (О-ЖР)
- зона малоэтажной жилой застройки (Ж-МЗ)
- Зона инженерно-транспортной инфраструктуры (ИТ-2)
- зона развития объектов делового, общественного и коммерческого назначения, с возможностью сельскохозяйственного использования земельных участков, с ограничением срока аренды таких земельных участков до 3-х лет, до принятия решения о застройке территорий (ОД-1Р)

Примечание:
 1 Система высот Балтийская
 2 Система координат МСК-23, зона 2
 3 Границы зон планируемого размещения линейных объектов, подверженных переносу (переустройству) из границ зон планируемого размещения - отсутствуют

					Краснодарского края, Павловского района, станица Павловская			
					«Капитальный ремонт автомобильной дороги по ул. Азовской от ул. Толстого до ул. Крупской в станице Павловской Павловского сельского поселения Павловского района»			
<i>Изм.</i>	<i>Кол.уч.</i>	<i>Лист</i>	<i>№ док.</i>	<i>Подпись</i>	<i>Дата</i>	<i>Стадия</i>	<i>Лист</i>	<i>Листов</i>
	Разраб.	Сидоренко			12.2023	ПРОЕКТ ПЛАНИРОВКИ ТЕРРИТОРИИ	II	4
	Н.контр.	Борисенко			12.2023	Схема использования территории в период подготовки проекта планировки территории М1:1000	ИП Борисенко И.М.	

**«Капитальный ремонт автомобильной дороги по ул. Азовской от ул. Толстого до ул. Крупской в станции Павловской Павловского сельского поселения Павловского района»
 Схема использования территории в период подготовки проекта планировки территории**

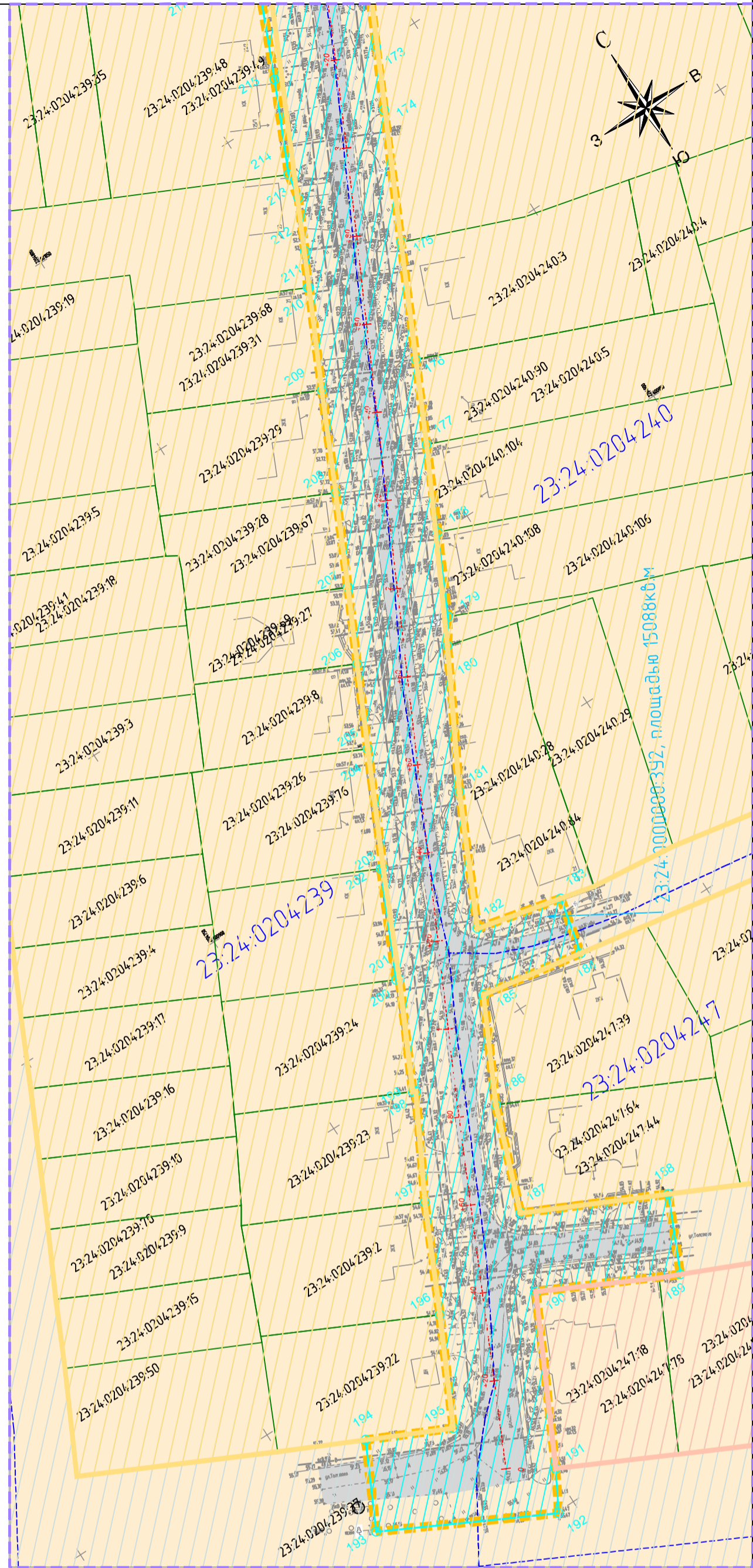


Схема расположения листов



Условные обозначения:

- Граница зоны планируемого размещения линейного объекта
- Границы и кадастровые номера земельных участков, согласно сведениям Единого государственного реестра недвижимости
- Границы и номера кадастровых кварталов
- Ось дороги с пикетами
- Граница образуемых земельных участков из состава неразграниченных земель, поворотные точки
- Условный номер образуемых земельных участков, частей земельных участков
- Граница территории, в отношении которой осуществляется подготовка проекта межевания

Категории земель

- земли населенных пунктов

Территориальные зоны, в соответствии с генеральным планом и схемой зонирования территории Павловского сельского поселения, станции Павловской

- Жилая зона (Ж-1)
- зона развития объектов общественно-делового назначения в реконструируемой жилой застройке (О-ЖР)
- зона малоэтажной жилой застройки (Ж-МЗ)
- Зона инженерно-транспортной инфраструктуры (ИТ-2)
- зона развития объектов делового, общественного и коммерческого назначения, с возможностью сельскохозяйственного использования земельных участков, с ограничением срока аренды таких земельных участков до 3-х лет, до принятия решения о застройке территорий (ОД-1Р)

Примечание:
 1 Система высот Балтийская
 2 Система координат МСК-23, зона 2
 3 Границы зон планируемого размещения линейных объектов, подверженных переносу (переустройству) из границ зон планируемого размещения - отсутствуют

Краснодарского края, Павловского района, станция Павловская					
«Капитальный ремонт автомобильной дороги по ул. Азовской от ул. Толстого до ул. Крупской в станции Павловской Павловского сельского поселения Павловского района»					
Изм.	Кол.уч.	Лист	№ док.	Подпись	Дата
Разраб.	Сидоренко				12.2023
Н.контр.	Борисенко				12.2023
				ПРОЕКТ ПЛАНИРОВКИ ТЕРРИТОРИИ	
				Схема использования территории в период подготовки проекта планировки территории М1:1000	
		Стадия	Лист	Листов	
		II	4	4	
				ИП Борисенко И.М.	

**Схема организации улично-
дорожной сети и схема движения
транспорта**

«Капитальный ремонт автомобильной дороги по ул. Азовской от ул. Толстого до ул. Крупской в станице Павловской Павловского сельского поселения Павловского района»

Чертеж границ зон планируемого размещения линейных объектов

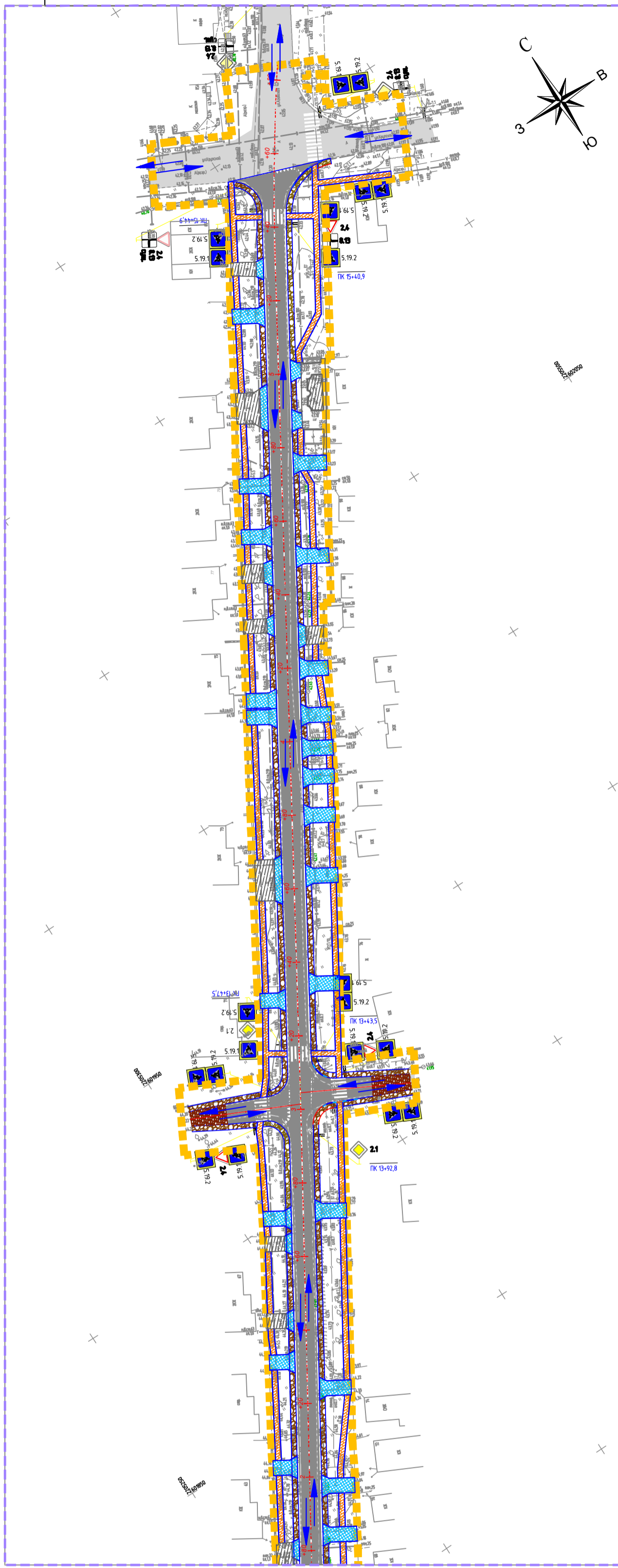





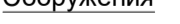






Схема расположения листов



Условные обозначения:


-  Граница территории, в отношении которой осуществляется подготовка проекта планировки
-  Граница зоны планируемого размещения линейного объекта
-  Ось дороги с пикетами
-  Проезжая часть автомобильной дороги
-  Направление движения транспорта
- Сооружения**
-  Планируемая проезжая часть автомобильной дороги с обоченной
-  Планируемые тротуары

Транспортная инфраструктура

-  -знак на стойке, с устанавливаемыми с одной стороны
-  -знак на стойке, с устанавливаемыми на две стороны
-  Знаки дорожного движения

Примечание:

- 1) Границы зон действий публичных сервитутов - отсутствуют
- 2) Входы (выходы) подземного общественного пассажирского транспорта - отсутствуют
- 3) Объекты транспортной инфраструктуры с выделением эстакад, путепроводов, мостов, тоннелей, объектов внеуличного транспорта, железнодорожных вокзалов, пассажирских платформ, сооружений и устройств для хранения и обслуживания транспортных средств (в том числе подземных) и иных подобных объектов - отсутствуют
- 4) Хозяйственные проезды и скотопрогоны, сооружения для перехода диких животных - отсутствуют
- 5) Границы зон планируемого размещения линейных объектов, подверженных переносу (перустройству) из границ зон планируемого размещения - отсутствуют

					Краснодарского края, Павловского района, станица Павловская				
					«Капитальный ремонт автомобильной дороги по ул. Азовской от ул. Толстого до ул. Крупской в станице Павловской Павловского сельского поселения Павловского района»				
Изм.	Кол.уч.	Лист	№ док.	Подпись	Дата	Стадия	Лист	Листов	
					12.2023	ПРОЕКТ ПЛАНИРОВКИ ТЕРРИТОРИИ (Материалы по обоснованию)	II	1	4
					12.2023		Схема организации улично-дорожной сети и схема движения транспорта М1:1000		ИП Борисенко И.М.

«Капитальный ремонт автомобильной дороги по ул. Азовской от ул. Толстого до ул. Крупской в станице Павловской Павловского сельского поселения Павловского района»

Чертеж границ зон планируемого размещения линейных объектов

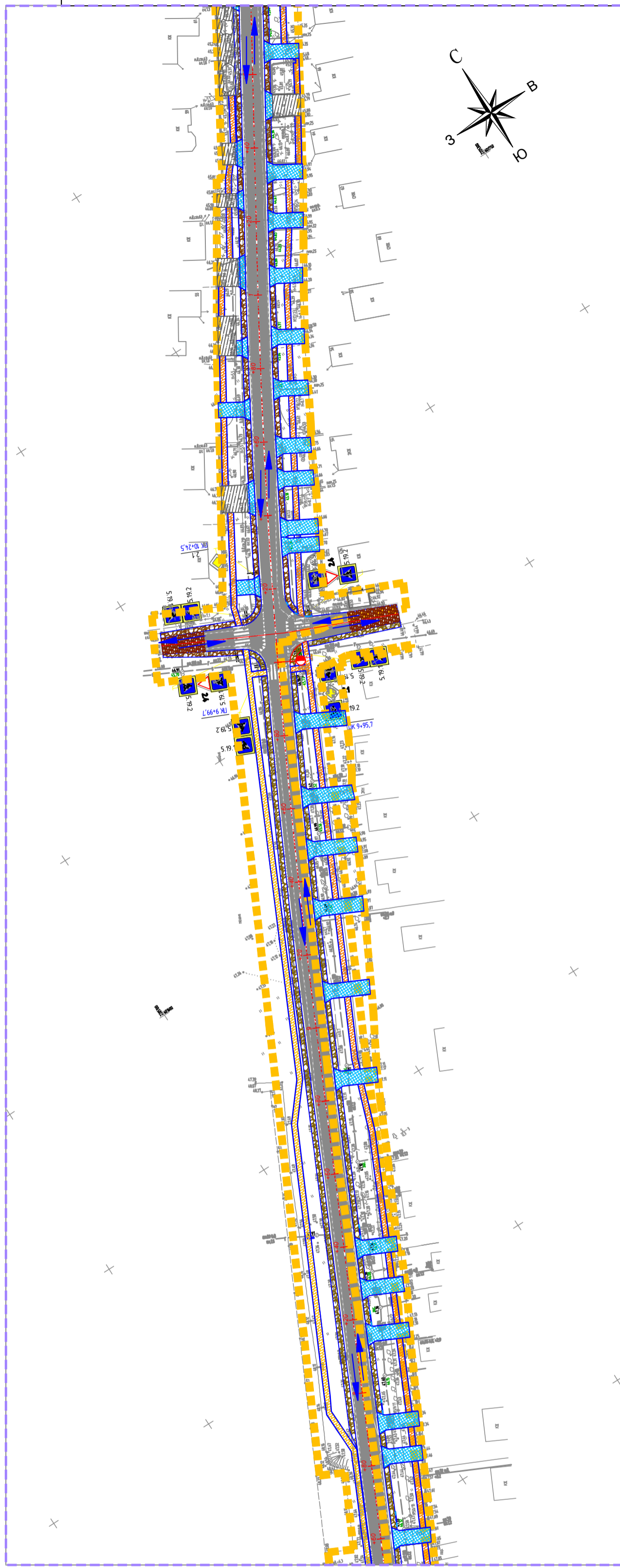


Схема расположения листов



Условные обозначения:

- Граница территории, в отношении которой осуществляется подготовка проекта планировки
- Граница зоны планируемого размещения линейного объекта
- Ось дороги с пикетами
- Проезжая часть автомобильной дороги
- Направление движения транспорта
- Сооружения
- Планируемая проезжая часть автомобильной дороги с обоченой
- Планируемые тротуары

Транспортная инфраструктура

- знак на стойке, с устанавливаемыми с одной стороны
- знак на стойке, с устанавливаемыми на две стороны
- Знаки дорожного движения

Примечание:

- 1) Границы зон действий публичных сервитутов - отсутствуют
- 2) Входы (выходы) подземного общественного пассажирского транспорта - отсутствуют
- 3) Объекты транспортной инфраструктуры с выделением эстакад, путепроводов, мостов, тоннелей, объектов внеуличного транспорта, железнодорожных вокзалов, пассажирских платформ, сооружений и устройств для хранения и обслуживания транспортных средств (в том числе подземных) и иных подобных объектов - отсутствуют
- 4) Хозяйственные проезды и скотопрогоны, сооружения для перехода диких животных - отсутствуют
- 5) Границы зон планируемого размещения линейных объектов, подверженных переносу (перустройству) из границ зон планируемого размещения - отсутствуют

					Краснодарского края, Павловского района, станица Павловская				
					«Капитальный ремонт автомобильной дороги по ул. Азовской от ул. Толстого до ул. Крупской в станице Павловской Павловского сельского поселения Павловского района»				
Изм.	Кол.уч.	Лист	№ док.	Подпись	Дата	Стадия	Лист	Листов	
	Разраб.	Сидоренко			12.2023	ПРОЕКТ ПЛАНИРОВКИ ТЕРРИТОРИИ (Материалы по обоснованию)	II	2	4
	Н.контр.	Борисенко			12.2023		Схема организации улично-дорожной сети и схема движения транспорта М1:1000	ИП Борисенко И.М.	

«Капитальный ремонт автомобильной дороги по ул. Азовской от ул. Толстого до ул. Крупской в станции Павловской Павловского сельского поселения Павловского района»

Чертеж границ зон планируемого размещения линейных объектов

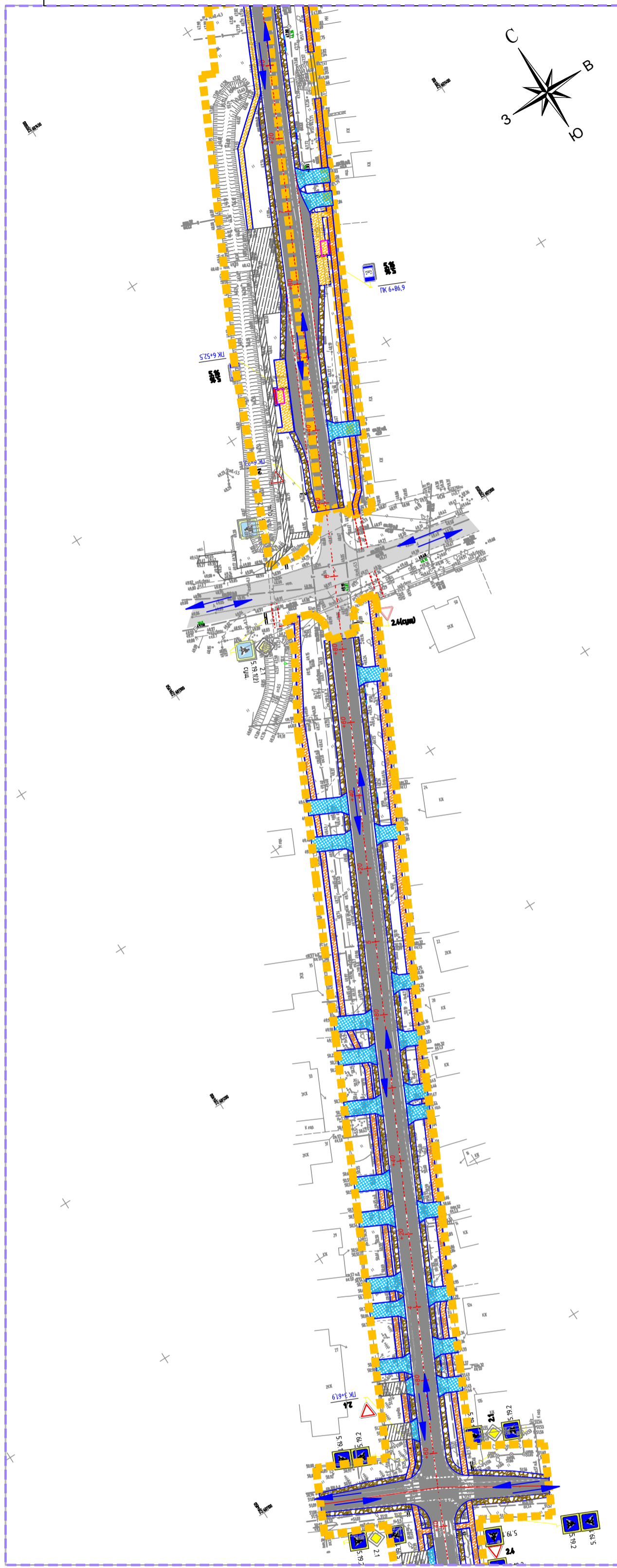


Схема расположения листов



Условные обозначения:

- Граница территории, в отношении которой осуществляется подготовка проекта планировки
- Граница зоны планируемого размещения линейного объекта
- Ось дороги с пикетами
- Проезжая часть автомобильной дороги
- Направление движения транспорта
- Сооружения**
- Планируемая проезжая часть автомобильной дороги с обоченной
- Планируемые тротуары
- Транспортная инфраструктура**
- знак на стойке, с устанавливаемыми с одной стороны
- знак на стойке, с устанавливаемыми на две стороны
- Знаки дорожного движения

Примечание:

- 1) Границы зон действий публичных сервитутов - отсутствуют
- 2) Входы (выходы) подземного общественного пассажирского транспорта - отсутствуют
- 3) Объекты транспортной инфраструктуры с выделением эстакад, путепроводов, мостов, тоннелей, объектов внеуличного транспорта, железнодорожных вокзалов, пассажирских платформ, сооружений и устройств для хранения и обслуживания транспортных средств (в том числе подземных) и иных подобных объектов - отсутствуют
- 4) Хозяйственные проезды и скотопрогоны, сооружения для перехода диких животных - отсутствуют
- 5) Границы зон планируемого размещения линейных объектов, подверженных переносу (переустройству) из границ зон планируемого размещения - отсутствуют

					Краснодарского края, Павловского района, станция Павловская				
					«Капитальный ремонт автомобильной дороги по ул. Азовской от ул. Толстого до ул. Крупской в станции Павловской Павловского сельского поселения Павловского района»				
Изм.	Кол.уч.	Лист	№ док.	Подпись	Дата	ПРОЕКТ ПЛАНИРОВКИ ТЕРРИТОРИИ (Материалы по обоснованию)	Стадия	Лист	Листов
Разраб.	Сидоренко				12.2023		II	3	4
Н.контр.	Борисенко				12.2023		ИП Борисенко И.М.		
						Схема организации улично-дорожной сети и схема движения транспорта М1:1000			

«Капитальный ремонт автомобильной дороги по ул. Азовской от ул. Толстого до ул. Крупской в станции Павловской Павловского сельского поселения Павловского района»

Чертеж границ зон планируемого размещения линейных объектов

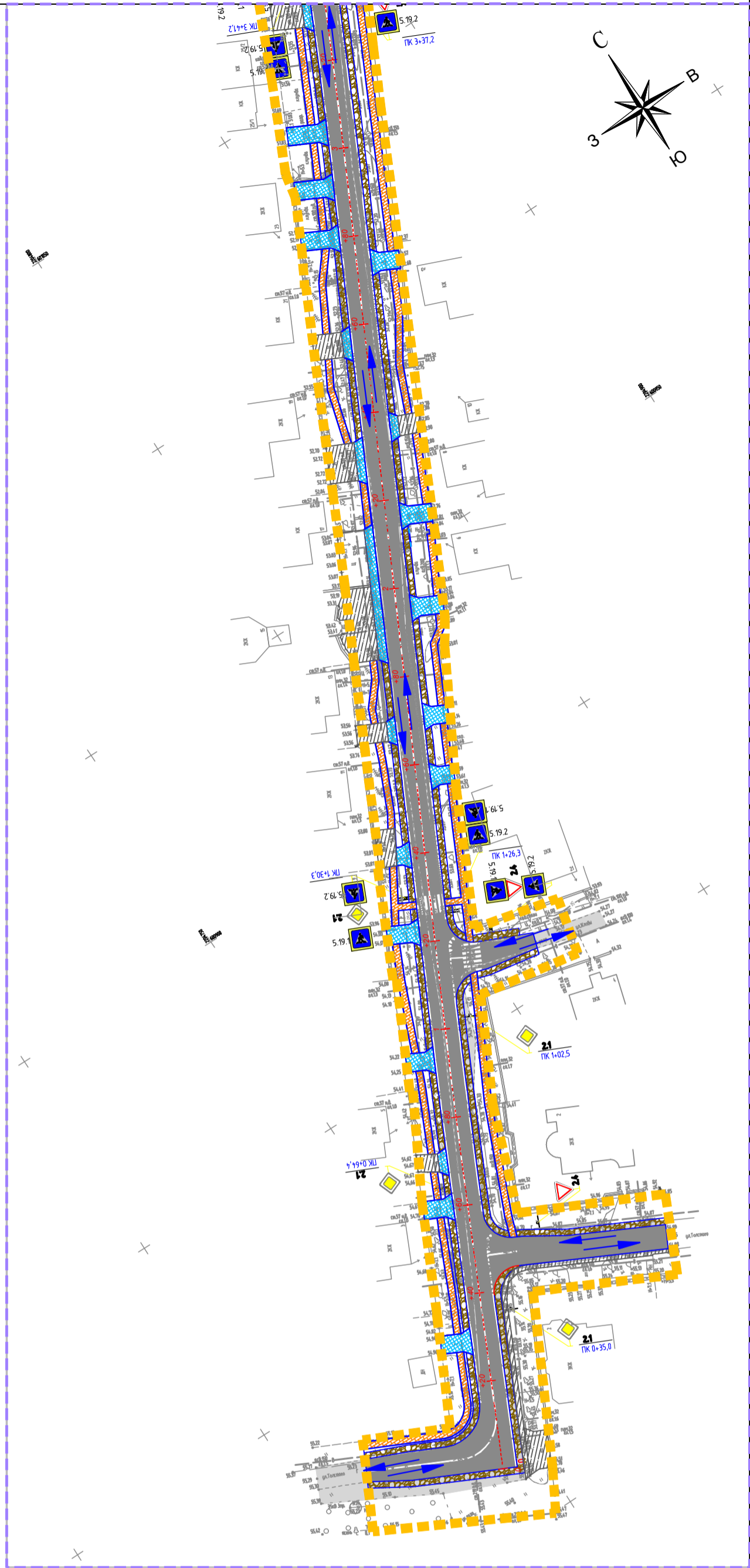


Схема расположения листов



Условные обозначения:

- Граница территории, в отношении которой осуществляется подготовка проекта планировки
- Граница зоны планируемого размещения линейного объекта
- Ось дороги с пикетами
- Проезжая часть автомобильной дороги
- Направление движения транспорта
- Сооружения**
- Планируемая проезжая часть автомобильной дороги с обоченной
- Планируемые тротуары

Транспортная инфраструктура

- знак на стойке, с устанавливаемыми с одной стороны
- знак на стойке, с устанавливаемыми на две стороны
- Знаки дорожного движения

Примечание:

- 1) Границы зон действий публичных сервитутов - отсутствуют
- 2) Входы (выходы) подземного общественного пассажирского транспорта - отсутствуют
- 3) Объекты транспортной инфраструктуры с выделением эстакад, путепроводов, мостов, тоннелей, объектов внеуличного транспорта, железнодорожных вокзалов, пассажирских платформ, сооружений и устройств для хранения и обслуживания транспортных средств (в том числе подземных) и иных подобных объектов - отсутствуют
- 4) Хозяйственные проезды и скотопрозоны, сооружения для перехода диких животных - отсутствуют
- 5) Границы зон планируемого размещения линейных объектов, подверженных переносу (перустройству) из границ зон планируемого размещения - отсутствуют

					Краснодарского края, Павловского района, станция Павловская				
					«Капитальный ремонт автомобильной дороги по ул. Азовской от ул. Толстого до ул. Крупской в станции Павловской Павловского сельского поселения Павловского района»				
Изм.	Кол.уч.	Лист	№ док.	Подпись	Дата	Стадия	Лист	Листов	
	Разраб.	Сидоренко			12.2023	ПРОЕКТ ПЛАНИРОВКИ ТЕРРИТОРИИ (Материалы по обоснованию)	II	4	
	Н.контр.	Борисенко			12.2023				
						Схема организации улично-дорожной сети и схема движения транспорта М1:1000		ИП Борисенко И.М.	

Схема вертикальной планировки и инженерной защиты территории

«Капитальный ремонт автомобильной дороги по ул. Азовской от ул. Толстого до ул. Крупской в станице Павловской Павловского сельского поселения Павловского района»
 Схема вертикальной планировки территории, инженерной подготовки и инженерной защиты территории

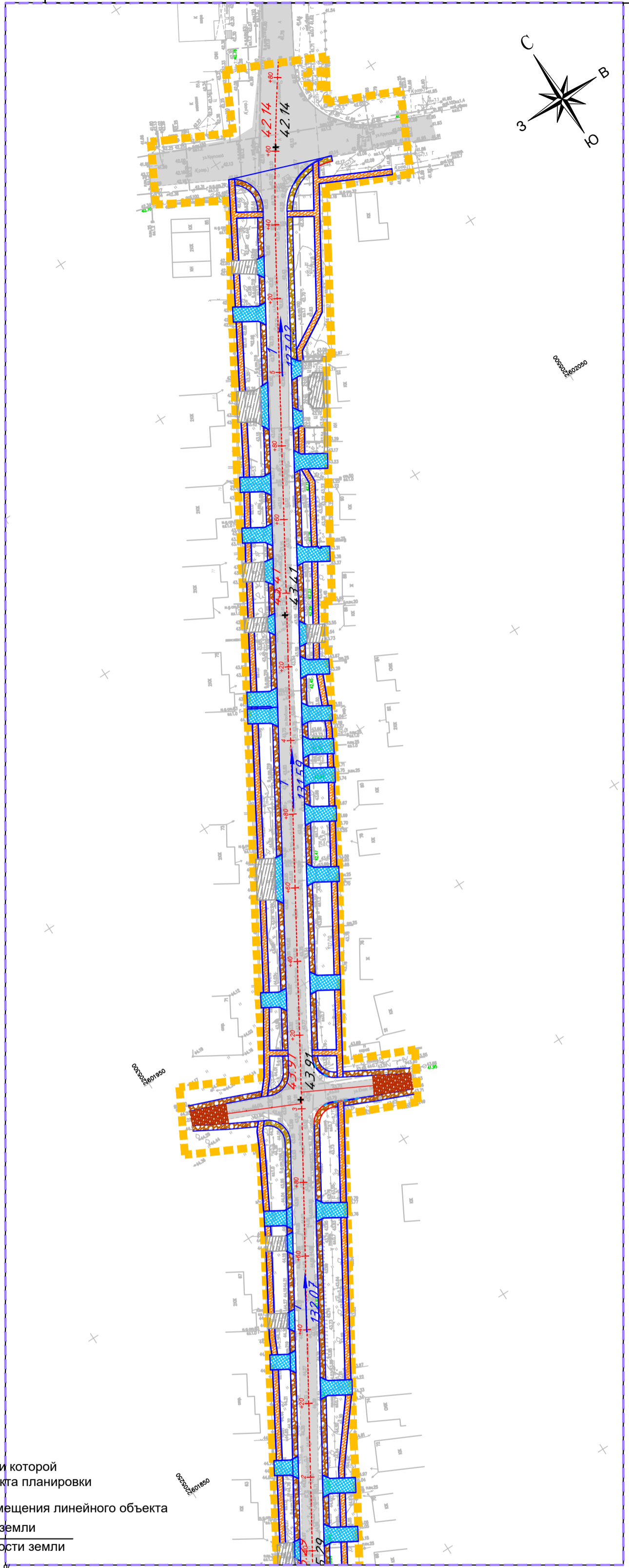


Схема расположения листов

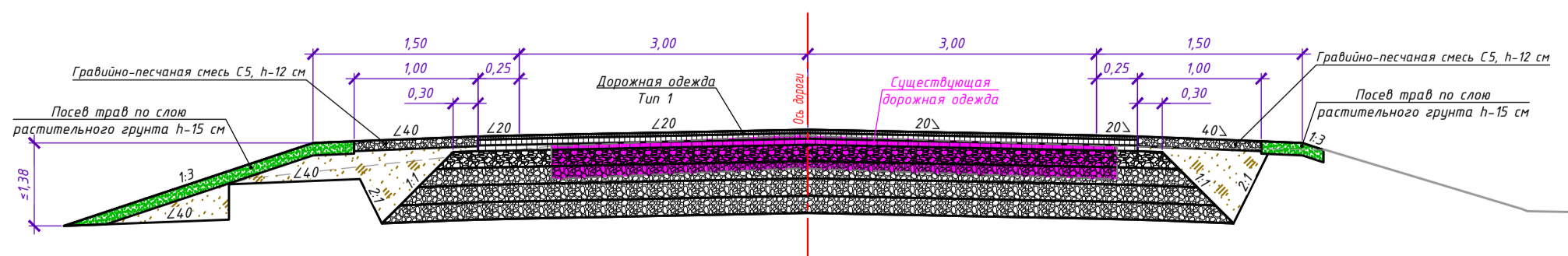
Лист1
Лист2
Лист3
Лист4

Условные обозначения:

- Граница территории, в отношении которой осуществляется подготовка проекта планировки
- Граница зоны планируемого размещения линейного объекта
- проектная отметка поверхности земли
- существующая отметка поверхности земли
- направление и величина уклона, ‰
- расстояние, м
- Ось дороги с пикетами
- Проезжая часть автомобильной дороги

Сооружения

- Планируемая проезжая часть автомобильной дороги с обоченой
- Планируемые тротуары



Примечание:
 1 Система высот Балтийская
 2 Система координат МСК-23, зона 2
 3 Границы зон планируемого размещения линейных объектов, подверженных переносу (переустройству) из границ зон планируемого размещения - отсутствуют

					Краснодарского края, Павловского района, станица Павловская				
					«Капитальный ремонт автомобильной дороги по ул. Азовской от ул. Толстого до ул. Крупской в станице Павловской Павловского сельского поселения Павловского района»				
Изм.	Кол.уч.	Лист	№ док.	Подпись	Дата	Стадия	Лист	Листов	
	Разраб.	Сидоренко			12.2023	ПРОЕКТ ПЛАНИРОВКИ ТЕРРИТОРИИ	II	1	4
	Н.контр.	Борисенко			12.2023				
						Схема вертикальной планировки территории, инженерной подготовки и инженерной защиты территории		ИП Борисенко И.М.	
						М1:1000			

«Капитальный ремонт автомобильной дороги по ул. Азовской от ул. Толстого до ул. Крупской в станице Павловской Павловского сельского поселения Павловского района»
 Схема вертикальной планировки территории, инженерной подготовки и инженерной защиты территории

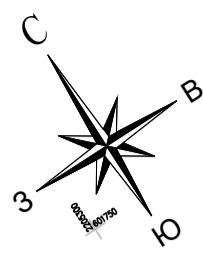
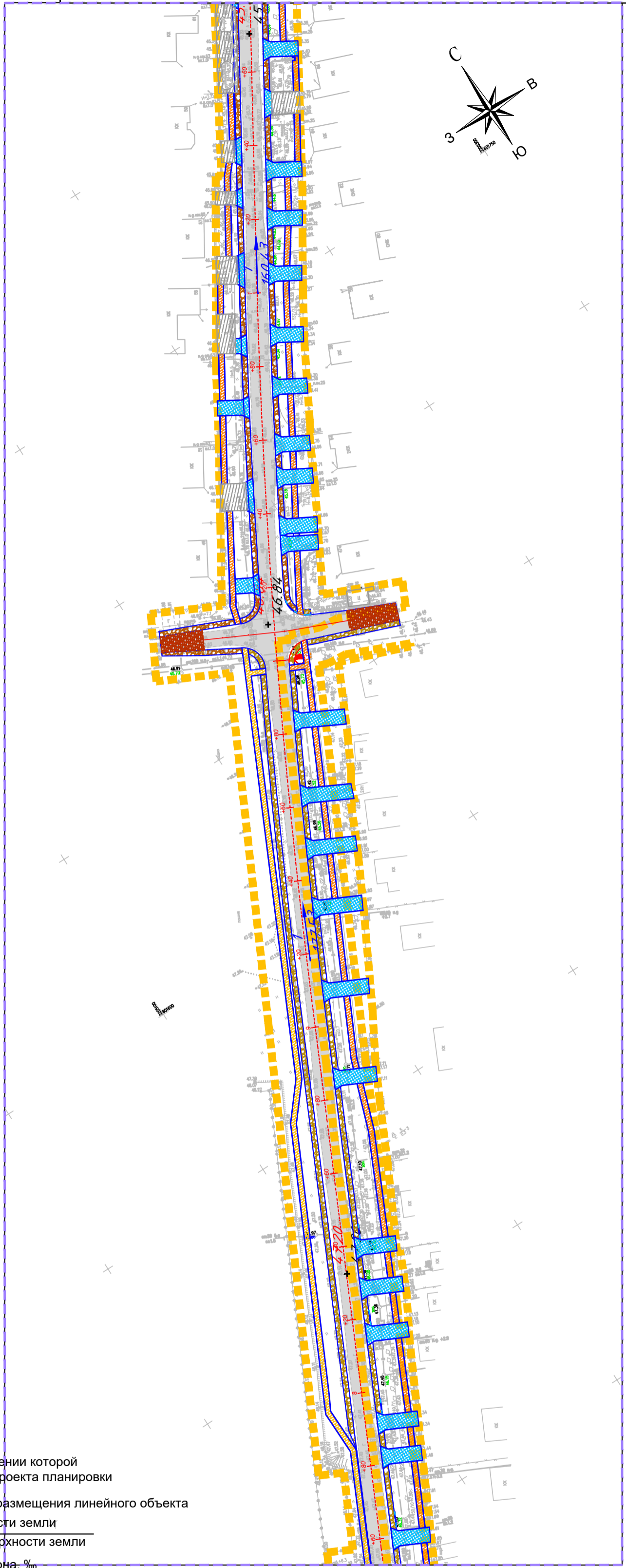
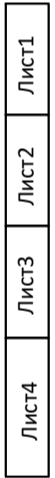


Схема расположения листов

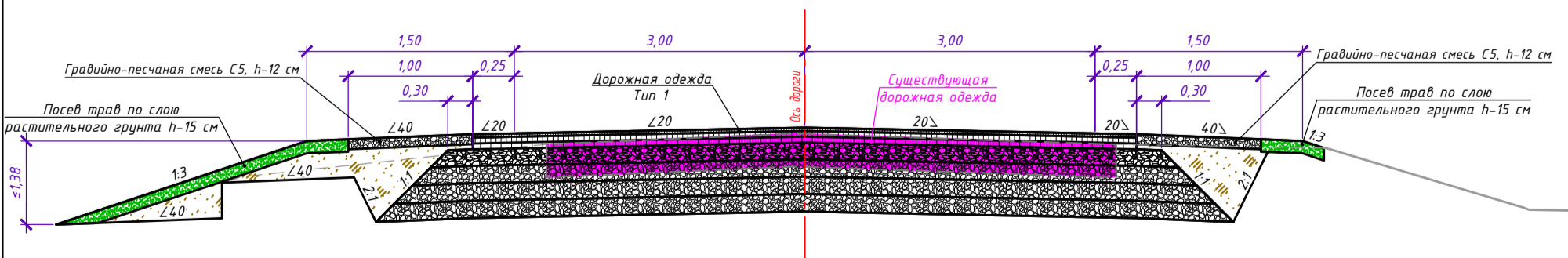


Условные обозначения:

- Граница территории, в отношении которой осуществляется подготовка проекта планировки
- Граница зоны планируемого размещения линейного объекта
- $+ 180.35$ - проектная отметка поверхности земли
- $+ 180.35$ - существующая отметка поверхности земли
- $\frac{10}{200.18}$ - направление и величина уклона, ‰
- $\frac{1}{200.18}$ - расстояние, м
- Ось дороги с пикетами
- Проезжая часть автомобильной дороги

Сооружения

- Планируемая проезжая часть автомобильной дороги с обоченой
- Планируемые тротуары



Примечание:

- 1 Система высот Балтийская
- 2 Система координат МСК-23, зона 2
- 3 Границы зон планируемого размещения линейных объектов, подверженных переносу (переустройству) из границ зон планируемого размещения - отсутствуют

					Краснодарского края, Павловского района, станица Павловская				
					«Капитальный ремонт автомобильной дороги по ул. Азовской от ул. Толстого до ул. Крупской в станице Павловской Павловского сельского поселения Павловского района»				
Изм.	Кол.уч.	Лист	№ док.	Подпись	Дата	Стадия	Лист	Листов	
					12.2023	ПРОЕКТ ПЛАНИРОВКИ ТЕРРИТОРИИ	II	2	4
Н.контр.					12.2023	Схема вертикальной планировки территории, инженерной подготовки и инженерной защиты территории М1:1000	ИП Борисенко И.М.		

«Капитальный ремонт автомобильной дороги по ул. Азовской от ул. Толстого до ул. Крупской в станице Павловской Павловского сельского поселения Павловского района»
 Схема вертикальной планировки территории, инженерной подготовки и инженерной защиты территории

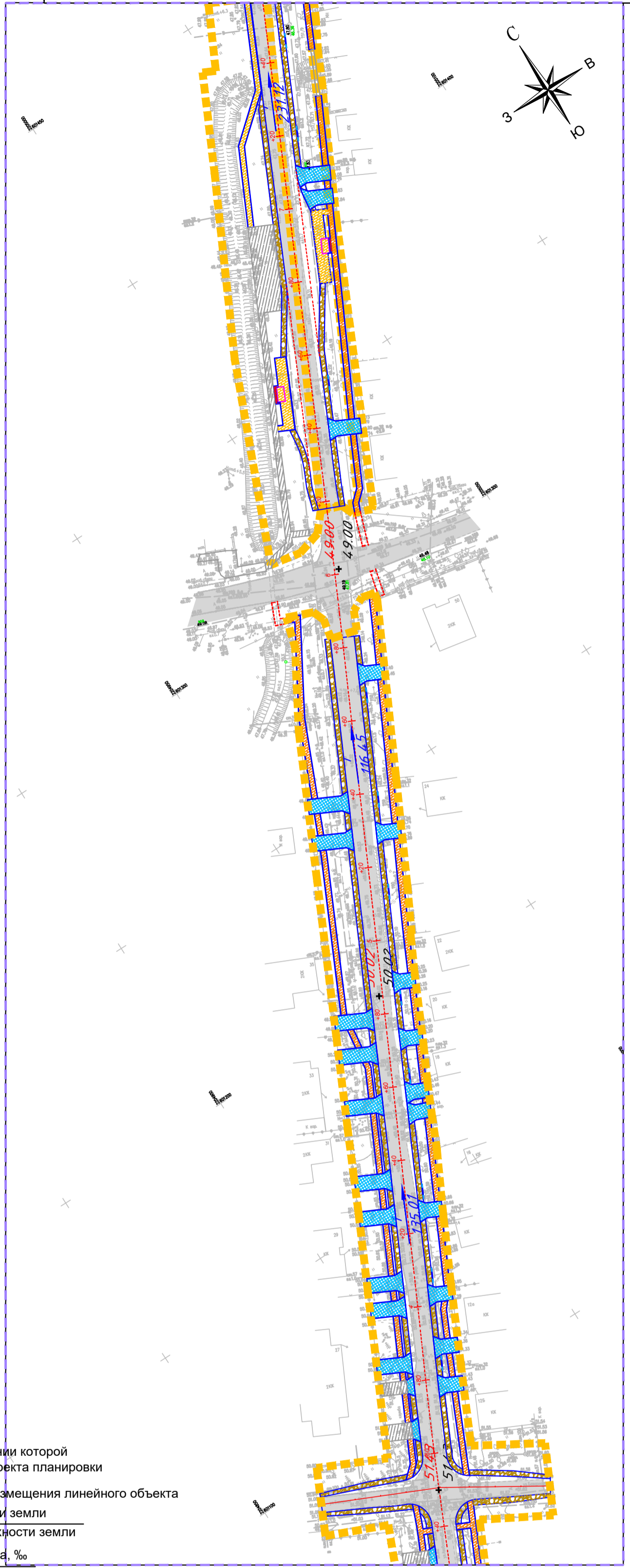
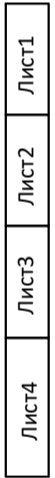
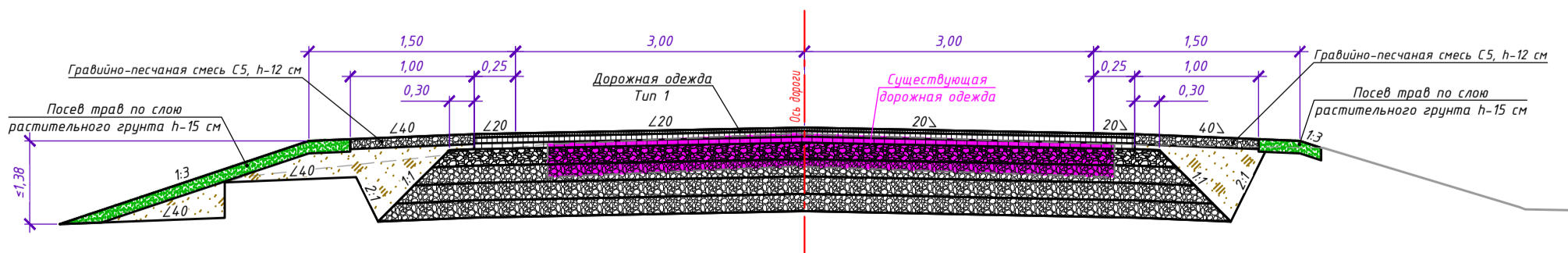


Схема расположения листов



Условные обозначения:

- Граница территории, в отношении которой осуществляется подготовка проекта планировки
- Граница зоны планируемого размещения линейного объекта
- $+ 180.35$
 $+ 180.35$ - проектная отметка поверхности земли
- существующая отметка поверхности земли
- $\frac{10}{200.18}$ - направление и величина уклона, ‰
- расстояние, м
- Ось дороги с пикетами
- Проезжая часть автомобильной дороги
- Сооружения**
- Планируемая проезжая часть автомобильной дороги с обоченной
- Планируемые тротуары



Примечание:
 1 Система высот Балтийская
 2 Система координат МСК-23, зона 2
 3 Границы зон планируемого размещения линейных объектов, подверженных переносу (перустройству) из границ зон планируемого размещения - отсутствуют

					Краснодарского края, Павловского района, станица Павловская			
					«Капитальный ремонт автомобильной дороги по ул. Азовской от ул. Толстого до ул. Крупской в станице Павловской Павловского сельского поселения Павловского района»			
Изм.	Кол.уч.	Лист	№ док.	Подпись	Дата	Стадия	Лист	Листов
						П	3	4
Разраб.	Сидоренко				12.2023	ПРОЕКТ ПЛАНИРОВКИ ТЕРРИТОРИИ.		
Н.контр.	Борисенко				12.2023	Схема вертикальной планировки территории, инженерной подготовки и инженерной защиты территории М1:1000		
						ИП Борисенко И.М.		

«Капитальный ремонт автомобильной дороги по ул. Азовской от ул. Толстого до ул. Крупской в станице Павловской Павловского сельского поселения Павловского района»
Схема вертикальной планировки территории, инженерной подготовки и инженерной защиты территории

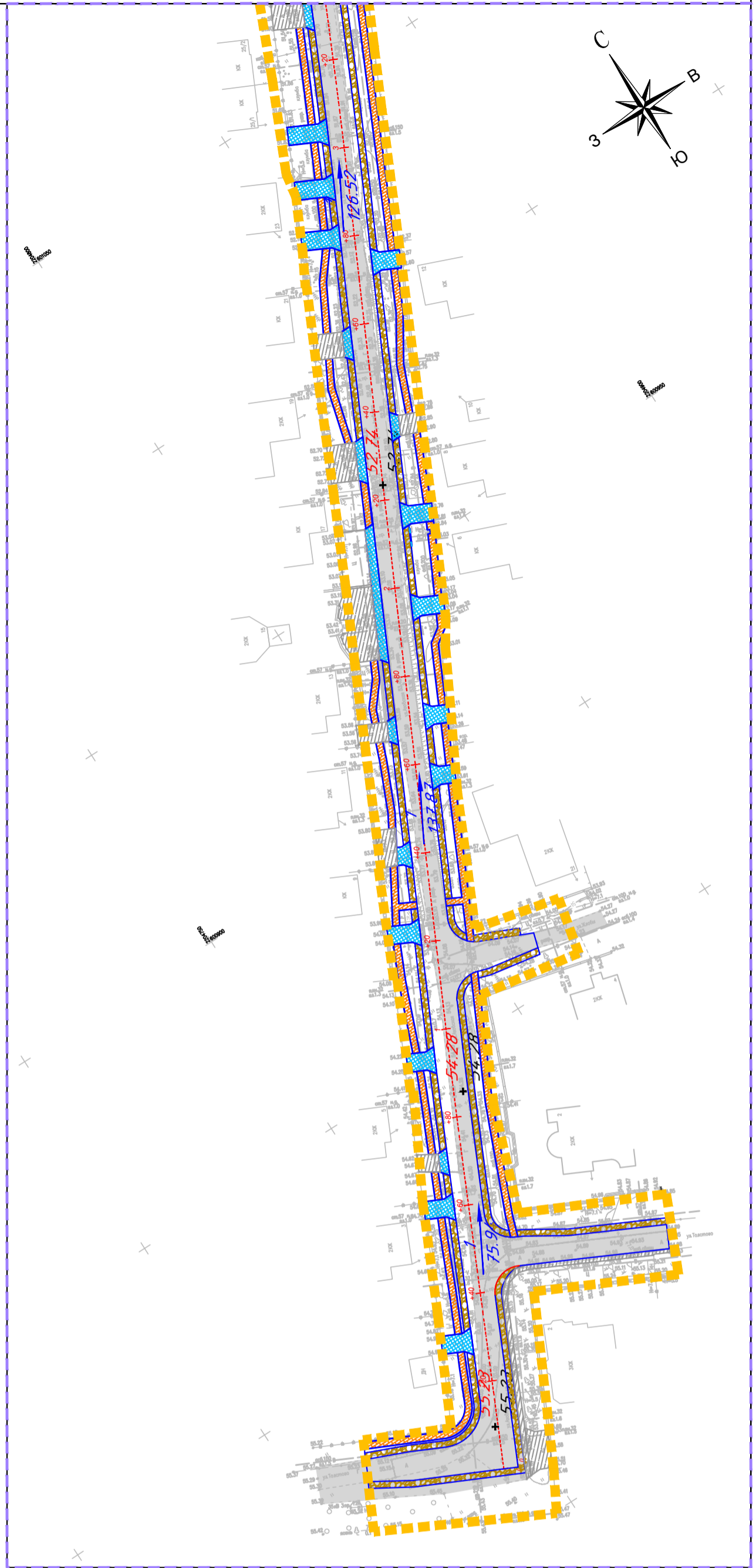
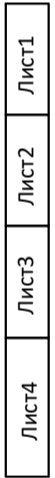
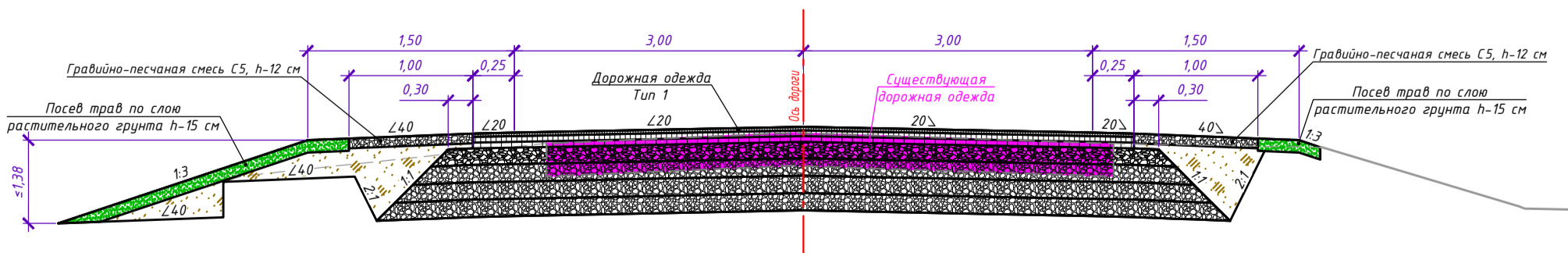


Схема расположения листов



Условные обозначения:

- Граница территории, в отношении которой осуществляется подготовка проекта планировки
- Граница зоны планируемого размещения линейного объекта
- $\begin{matrix} + 180.35 \\ - 180.35 \end{matrix}$ - проектная отметка поверхности земли
- существующая отметка поверхности земли
- $\begin{matrix} 10 \\ \leftarrow 200.18 \end{matrix}$ - направление и величина уклона, ‰
- расстояние, м
- Ось дороги с пикетами
- Проезжая часть автомобильной дороги
- Сооружения**
- Планируемая проезжая часть автомобильной дороги с обоченной
- Планируемые тротуары



Примечание:

- 1 Система высот Балтийская
- 2 Система координат МСК-23, зона 2
- 3 Границы зон планируемого размещения линейных объектов, подверженных переносу (перустройству) из границ зон планируемого размещения - отсутствуют

					Краснодарского края, Павловского района, станица Павловская			
					«Капитальный ремонт автомобильной дороги по ул. Азовской от ул. Толстого до ул. Крупской в станице Павловской Павловского сельского поселения Павловского района»			
Изм.	Кол.уч.	Лист	№ док.	Подпись	Дата	Стадия	Лист	Листов
	Разраб.	Сидоренко			12.2023	П	4	4
	Н.контр.	Борисенко			12.2023			
						ПРОЕКТ ПЛАНИРОВКИ ТЕРРИТОРИИ.		
						Схема вертикальной планировки территории, инженерной подготовки и инженерной защиты территории М1:1000		ИП Борисенко И.М.

**Схема границ территорий объектов
культурного наследия**

«Капитальный ремонт автомобильной дороги по ул. Азовской от ул. Толстого до ул. Крупской в станице Павловской Павловского сельского поселения Павловского района»

Схема границ территории объектов культурного наследия

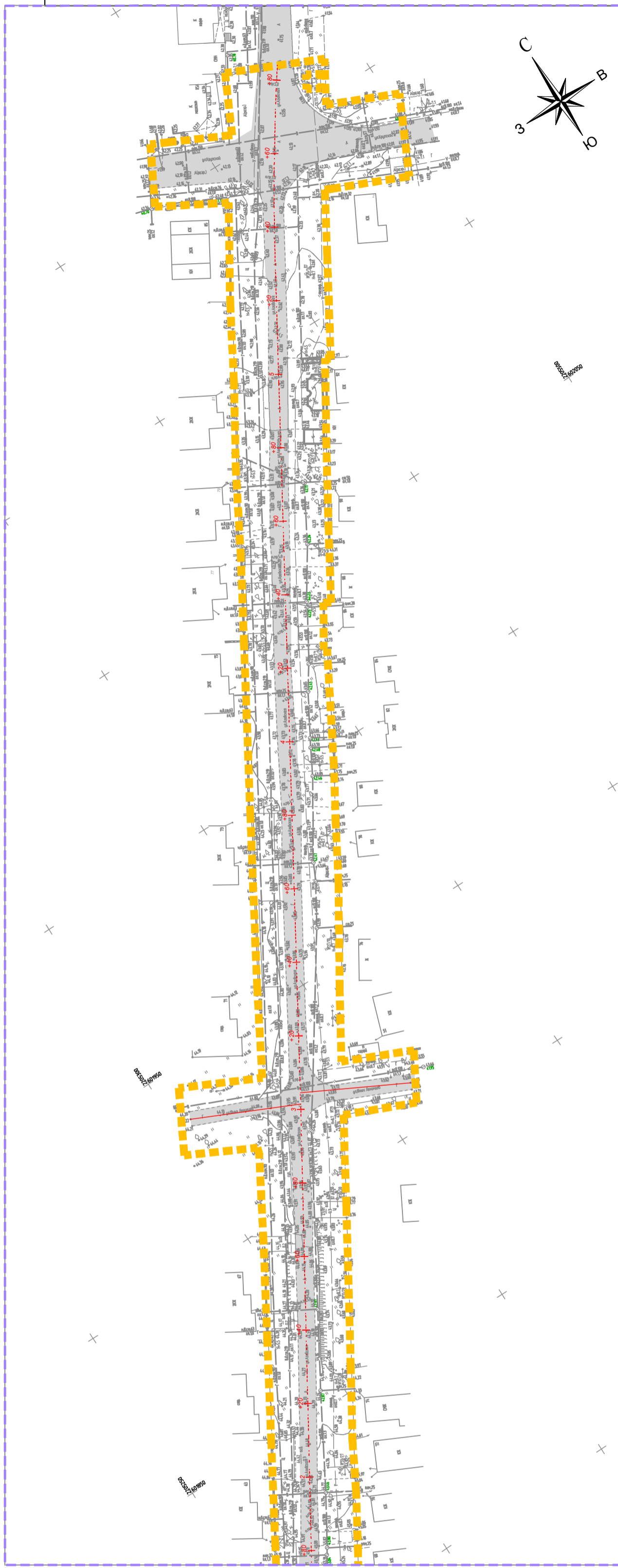
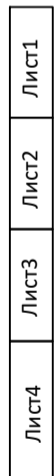








Схема расположения листов



Условные обозначения:

-  Граница территории, в отношении которой осуществляется подготовка проекта планировки
-  Граница зоны планируемого размещения линейного объекта
-  Ось дороги с пикетами
-  Проезжая часть автомобильной дороги

Примечание:
 1 Система высот Балтийская
 2 Система координат МСК-23, зона 2
 3 Границы зон планируемого размещения линейных объектов, подверженных переносу (перустройству) из границ зон планируемого размещения - отсутствуют
 4 Границы территории выявленных объектов культурного наследия - отсутствуют

					Краснодарского края, Павловского района, станица Павловская				
					«Капитальный ремонт автомобильной дороги по ул. Азовской от ул. Толстого до ул. Крупской в станице Павловской Павловского сельского поселения Павловского района»				
Изм.	Кол.уч.	Лист	№ док.	Подпись	Дата	ПРОЕКТ ПЛАНИРОВКИ ТЕРРИТОРИИ	Стадия	Лист	Листов
Разраб.	Сидоренко				12.2023		II	1	4
Н.контр.	Борисенко				12.2023	Схема границ территории объектов культурного наследия М1:1000	ИП Борисенко И.М.		

«Капитальный ремонт автомобильной дороги по ул. Азовской от ул. Толстого до ул. Крупской в станице Павловской Павловского сельского поселения Павловского района»

Схема границ территории объектов культурного наследия

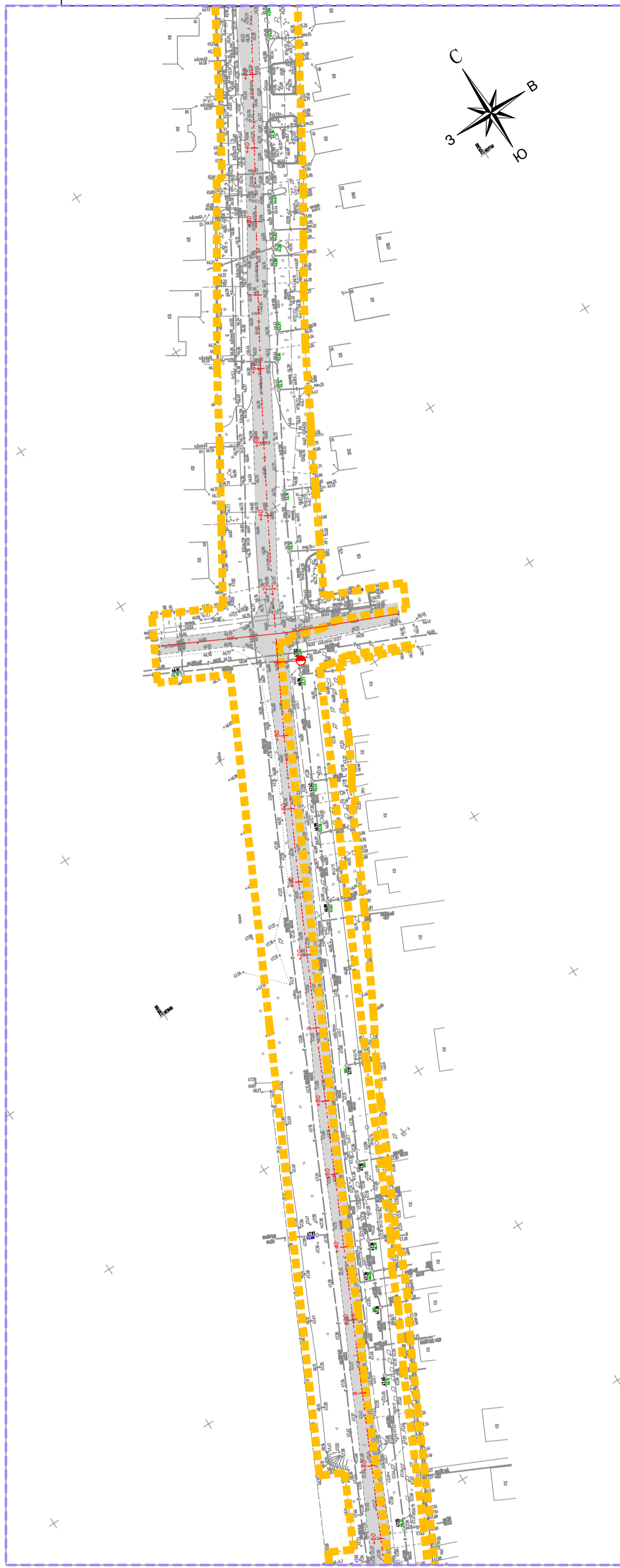






Схема расположения листов





Условные обозначения:

-  Граница территории, в отношении которой осуществляется подготовка проекта планировки
-  Граница зоны планируемого размещения линейного объекта
-  Ось дороги с пикетами
-  Проезжая часть автомобильной дороги

Примечание:

- 1 Система высот Балтийская
- 2 Система координат МСК-23, зона 2
- 3 Границы зон планируемого размещения линейных объектов, подверженных переносу (переустройству) из границ зон планируемого размещения - отсутствуют
- 4 Границы территории выявленных объектов культурного наследия - отсутствуют

Краснодарского края, Павловского района, станица Павловская					
«Капитальный ремонт автомобильной дороги по ул. Азовской от ул. Толстого до ул. Крупской в станице Павловской Павловского сельского поселения Павловского района»					
Изм.	Кол.уч.	Лист	№ док.	Подпись	Дата
Разраб.	Сидоренко				12.2023
Н.контр.	Борисенко				12.2023
				ПРОЕКТ ПЛАНИРОВКИ ТЕРРИТОРИИ	
				Схема границ территории объектов культурного наследия М1:1000	
				Стадия	Лист
				II	2
				Листов	
				4	
				ИП Борисенко И.М.	

«Капитальный ремонт автомобильной дороги по ул. Азовской от ул. Толстого до ул. Крупской в станции Павловской Павловского сельского поселения Павловского района»

Схема границ территории объектов культурного наследия

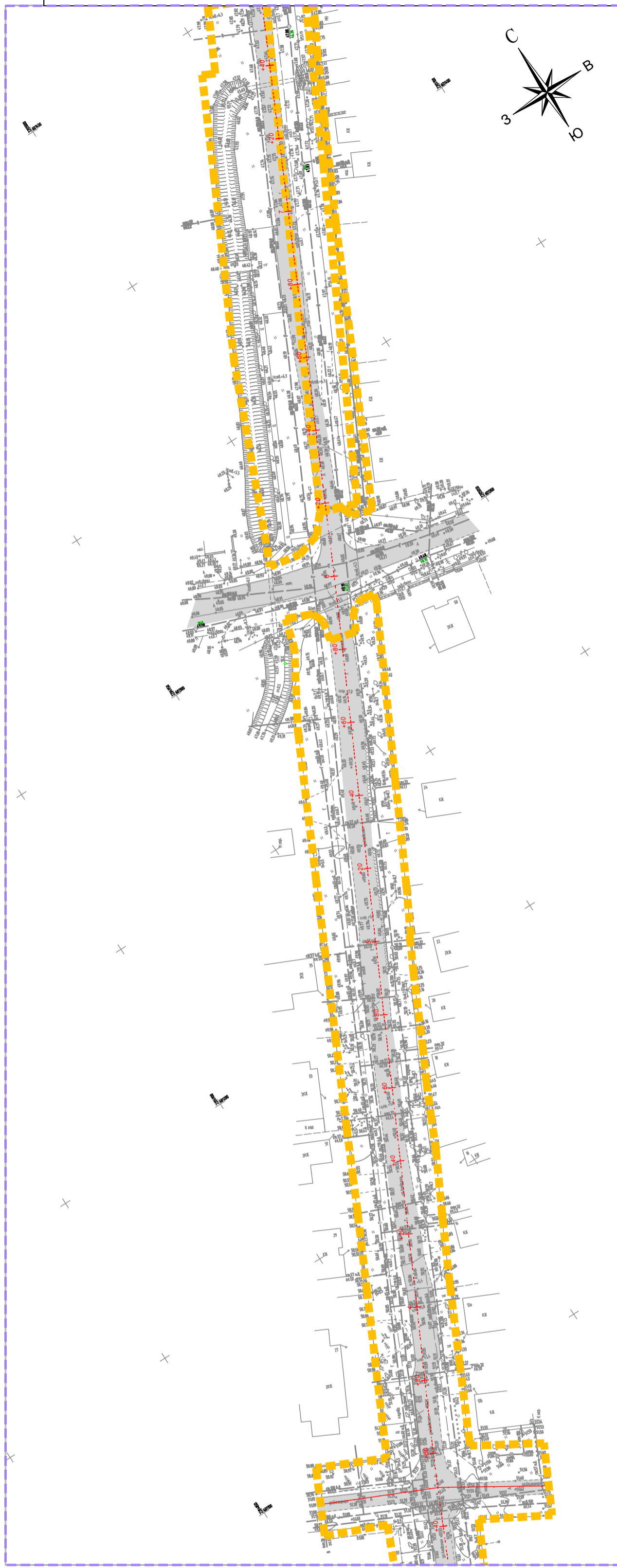


Схема расположения листов



Условные обозначения:

- Граница территории, в отношении которой осуществляется подготовка проекта планировки
- Граница зоны планируемого размещения линейного объекта
- Ось дороги с пикетами
- Проезжая часть автомобильной дороги

Примечание:
 1 Система высот Балтийская
 2 Система координат МСК-23, зона 2
 3 Границы зон планируемого размещения линейных объектов, подверженных переносу (переустройству) из границ зон планируемого размещения - отсутствуют
 4 Границы территории выявленных объектов культурного наследия - отсутствуют

					Краснодарского края, Павловского района, станция Павловская			
					«Капитальный ремонт автомобильной дороги по ул. Азовской от ул. Толстого до ул. Крупской в станции Павловской Павловского сельского поселения Павловского района»			
<i>Изм.</i>	<i>Кол.уч.</i>	<i>Лист</i>	<i>№ док.</i>	<i>Подпись</i>	<i>Дата</i>	<i>Стадия</i>	<i>Лист</i>	<i>Листов</i>
						II	3	4
<i>Разраб.</i>	Сидоренко				12.2023	ПРОЕКТ ПЛАНИРОВКИ ТЕРРИТОРИИ		
<i>Н.контр.</i>	Борисенко				12.2023	Схема границ территории объектов культурного наследия М1:1000		
						ИП Борисенко И.М.		

«Капитальный ремонт автомобильной дороги по ул. Азовской от ул. Толстого до ул. Крупской в станице Павловской Павловского сельского поселения Павловского района»

Схема границ территории объектов культурного наследия

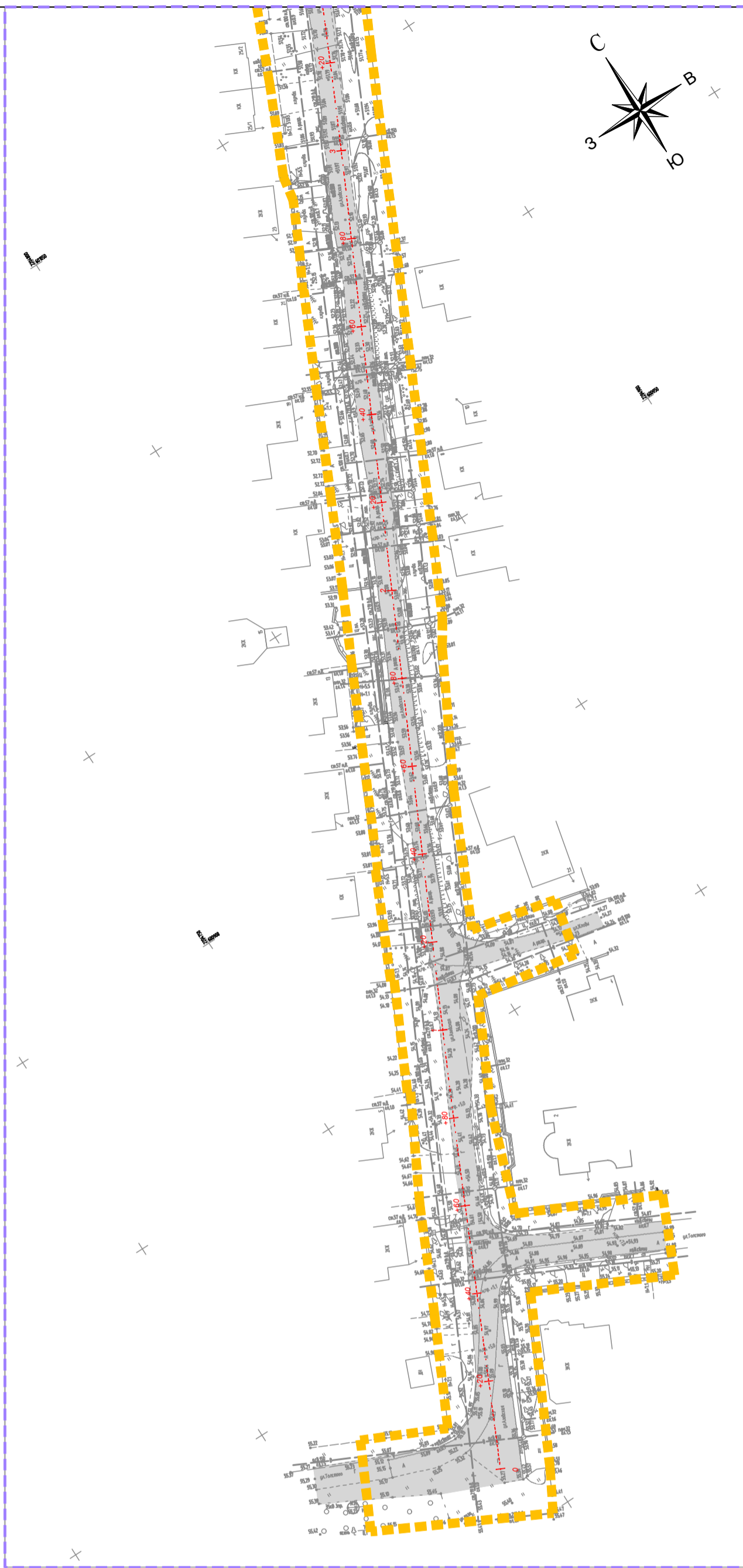
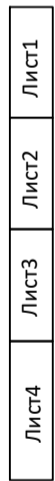


Схема расположения листов



Условные обозначения:

- Граница территории, в отношении которой осуществляется подготовка проекта планировки
- Граница зоны планируемого размещения линейного объекта
- Ось дороги с пикетами
- Проезжая часть автомобильной дороги

Примечание:
 1 Система высот Балтийская
 2 Система координат МСК-23, зона 2
 3 Границы зон планируемого размещения линейных объектов, подверженных переносу (переустройству) из границ зон планируемого размещения - отсутствуют
 4 Границы территории выявленных объектов культурного наследия - отсутствуют

Краснодарского края, Павловского района, станица Павловская					
«Капитальный ремонт автомобильной дороги по ул. Азовской от ул. Толстого до ул. Крупской в станице Павловской Павловского сельского поселения Павловского района»					
Изм.	Кол.уч.	Лист	№ док.	Подпись	Дата
Разраб.	Сидоренко				12.2023
Н.контр.	Борисенко				12.2023
ПРОЕКТ ПЛАНИРОВКИ ТЕРРИТОРИИ				Стадия	Лист
Схема границ территории объектов культурного наследия М1:1000				II	4
				Листов	4
				ИП Борисенко И.М.	

**Схема границ зон с особыми
условиями использования
территории, особо охраняемых
природных территорий, лесничеств**

«Капитальный ремонт автомобильной дороги по ул. Азовской от ул. Толстого до ул. Крупской в станции Павловской Павловского сельского поселения Павловского района»
Схема границ зон с особыми условиями использования территории, особо охраняемых природных территорий, лесничеств

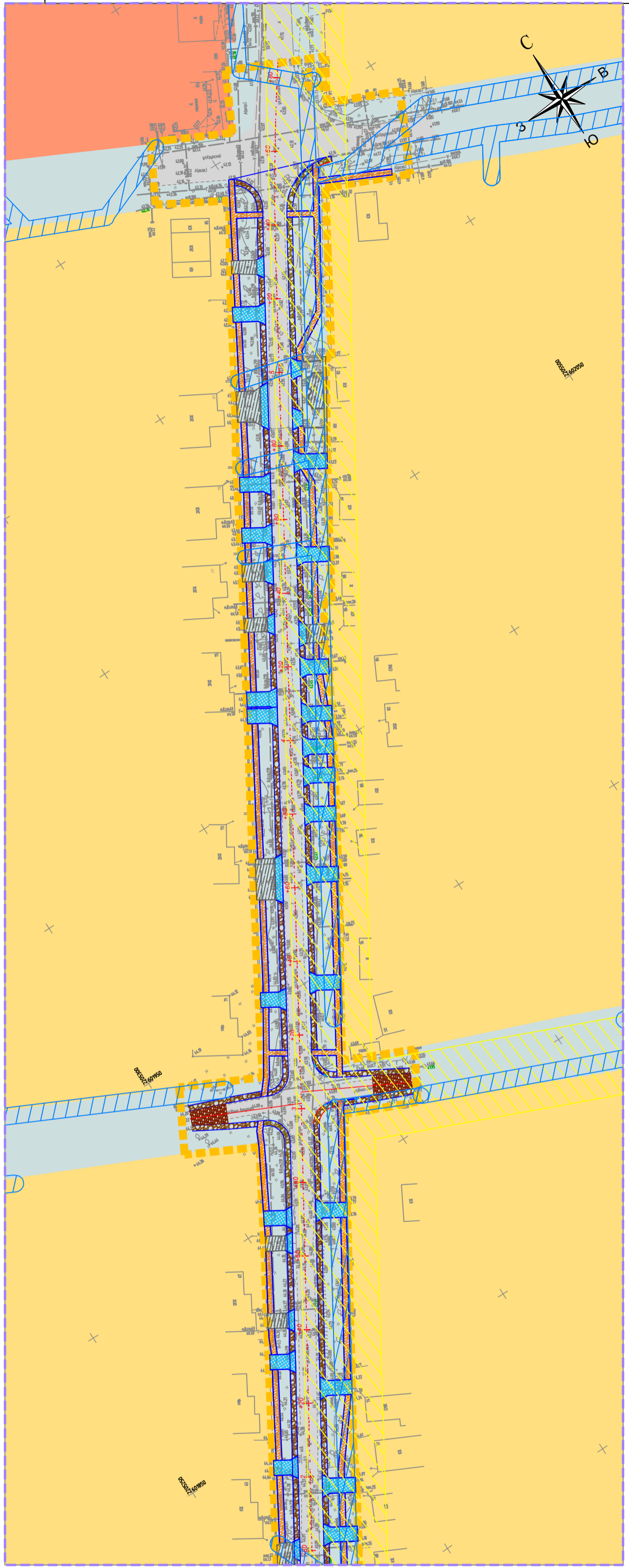
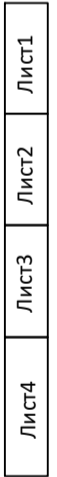


Схема расположения листов



Условные обозначения:

- Граница территории, в отношении которой осуществляется подготовка проекта планировки
- Граница зоны планируемого размещения линейного объекта
- Ось дороги с пикетами
- Проезжая часть автомобильной дороги
- Сооружения**
- Планируемая проезжая часть автомобильной дороги с обоченой
- Планируемые тротуары

Зоны с особыми условиями использования территории:

- Граница охранной зоны воздушной линии электропередачи ВЛ-10кВ
- Граница охранной зоны воздушной линии электропередачи ВЛ-0,4кВ
- Граница охранной зоны трансформаторной подстанции
- Граница охранной зоны воздушной линии электропередачи ВЛ-35кВ

Территориальные зоны, в соответствии с генеральным планом и схемой зонирования территории Павловского сельского поселения, станции Павловской

- Жилая зона (Ж-1)
- зона развития объектов общественно-делового назначения в реконструируемой жилой застройке (О-ЖР)
- зона малоэтажной жилой застройки (Ж-МЗ)
- Зона инженерно-транспортной инфраструктуры (ИТ-2)
- зона развития объектов делового, общественного и коммерческого назначения, с возможностью сельскохозяйственного использования земельных участков, с ограничением срока аренды таких земельных участков до 3-х лет, до принятия решения о застройке территорий (ОД-1Р)

Примечание:

- 1 Система высот Балтийская
- 2 Система координат МСК-23, зона 2
- 3 Границы зон планируемого размещения линейных объектов, подверженных переносу (переустройству) из границ зон планируемого размещения - отсутствуют

Краснодарского края, Павловского района, станция Павловская					
«Капитальный ремонт автомобильной дороги по ул. Азовской от ул. Толстого до ул. Крупской в станции Павловской Павловского сельского поселения Павловского района»					
Изм.	Кол.уч.	Лист	№ док.	Подпись	Дата
Разраб.	Сидоренко				12.2023
Н.контр.	Борисенко				12.2023
				ПРОЕКТ ПЛАНИРОВКИ ТЕРРИТОРИИ	
				Схема границ зон с особыми условиями использования территории, особо охраняемых природных территорий, лесничеств	
				М1:1000	
				Стадия	Лист
				II	I
				Листов	
				4	
				ИП Борисенко И.М.	

«Капитальный ремонт автомобильной дороги по ул. Азовской от ул. Толстого до ул. Крупской в станции Павловской Павловского сельского поселения Павловского района»
Схема границ зон с особыми условиями использования территории, особо охраняемых природных территорий, лесничеств

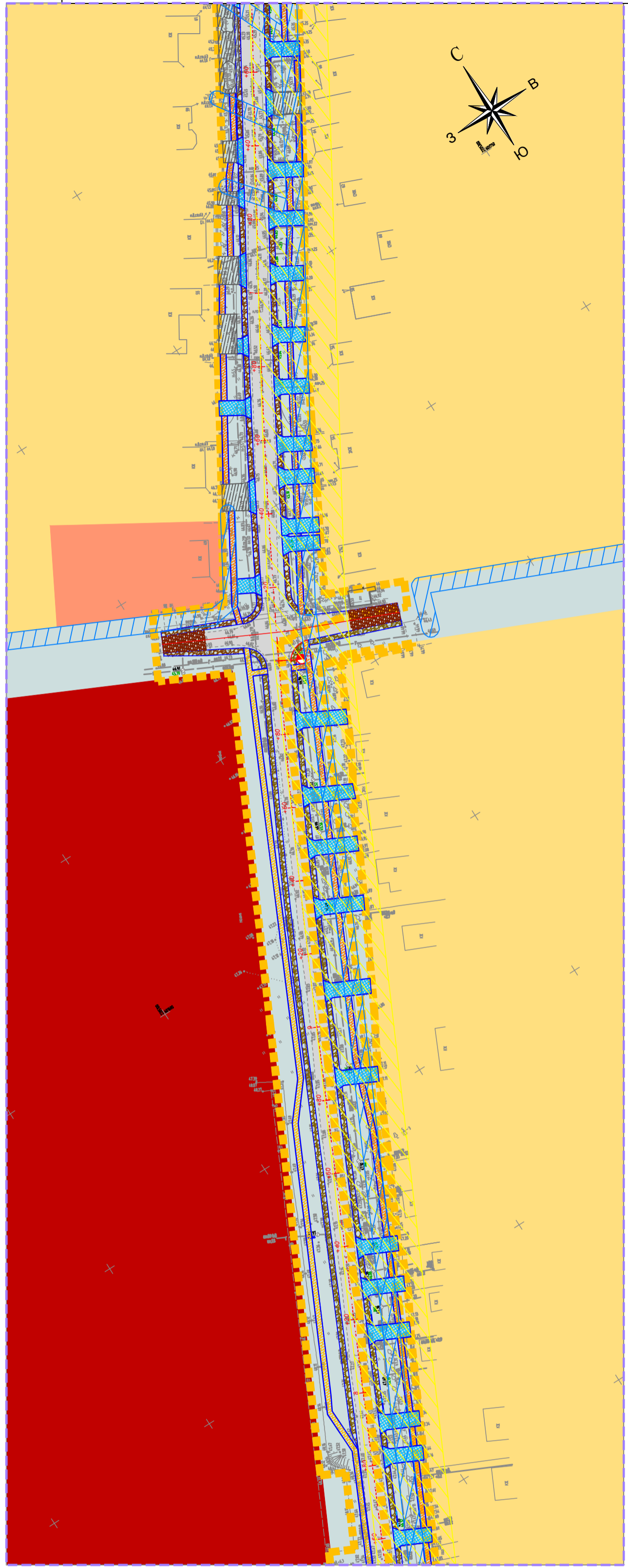


Схема расположения листов



Условные обозначения:

- Граница территории, в отношении которой осуществляется подготовка проекта планировки
- Граница зоны планируемого размещения линейного объекта
- Ось дороги с пикетами
- Проезжая часть автомобильной дороги
- Сооружения**
- Планируемая проезжая часть автомобильной дороги с обоченной
- Планируемые тротуары

Территориальные зоны, в соответствии с генеральным планом и схемой зонирования территории Павловского сельского поселения, станции Павловской

- Жилая зона (Ж-1)
- зона развития объектов общественно-делового назначения в реконструируемой жилой застройке (О-ЖР)
- зона малоэтажной жилой застройки (Ж-МЗ)
- Зона инженерно-транспортной инфраструктуры (ИТ-2)
- зона развития объектов делового, общественного и коммерческого назначения, с возможностью сельскохозяйственного использования земельных участков, с ограничением срока аренды таких земельных участков до 3-х лет, до принятия решения о застройке территорий (ОД-1Р)

Зоны с особыми условиями использования территории:

- Граница охранной зоны воздушной линии электропередачи ВЛ-10кВ
- Граница охранной зоны воздушной линии электропередачи ВЛ-0,4кВ
- Граница охранной зоны трансформаторной подстанции
- Граница охранной зоны воздушной линии электропередачи ВЛ-35кВ

Примечание:

- 1 Система высот Балтийская
- 2 Система координат МСК-23, зона 2
- 3 Границы зон планируемого размещения линейных объектов, подверженных переносу (перустройству) из границ зон планируемого размещения - отсутствуют

Краснодарского края, Павловского района, станция Павловская					
«Капитальный ремонт автомобильной дороги по ул. Азовской от ул. Толстого до ул. Крупской в станции Павловской Павловского сельского поселения Павловского района»					
Изм.	Кол.уч.	Лист	№ док.	Подпись	Дата
Разраб.	Сидоренко				12.2023
Н.контр.	Борисенко				12.2023
ПРОЕКТ ПЛАНИРОВКИ ТЕРРИТОРИИ					Стадия
Схема границ зон с особыми условиями использования территории, особо охраняемых природных территорий, лесничеств М1:1000					Лист
ИП Борисенко И.М.					Листов
					II
					2
					4

«Капитальный ремонт автомобильной дороги по ул. Азовской от ул. Толстого до ул. Крупской в станице Павловской Павловского сельского поселения Павловского района»
Схема границ зон с особыми условиями использования территории, особо охраняемых природных территорий, лесничеств

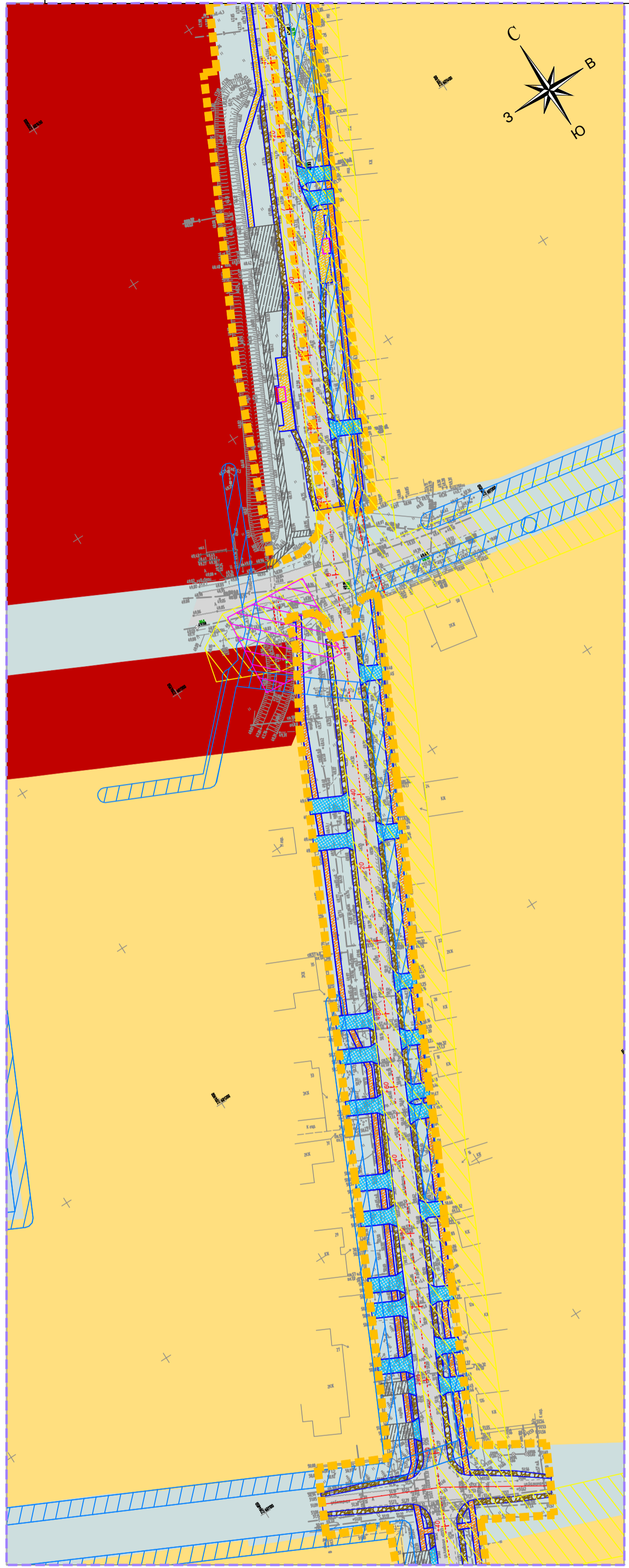


Схема расположения листов



Условные обозначения:

- Граница территории, в отношении которой осуществляется подготовка проекта планировки
- Граница зоны планируемого размещения линейного объекта
- Ось дороги с пикетами
- Проезжая часть автомобильной дороги
- Сооружения**
- Планируемая проезжая часть автомобильной дороги с обоченной
- Планируемые тротуары

Зоны с особыми условиями использования территории:

- Граница охранной зоны воздушной линии электропередачи ВЛ-10кВ
- Граница охранной зоны воздушной линии электропередачи ВЛ-0.4кВ
- Граница охранной зоны трансформаторной подстанции
- Граница охранной зоны воздушной линии электропередачи ВЛ-35кВ

Территориальные зоны, в соответствии с генеральным планом и схемой зонирования территории Павловского сельского поселения, станицы Павловской

- Жилая зона (Ж-1)
- зона развития объектов общественно-делового назначения в реконструируемой жилой застройке (О-ЖР)
- зона малоэтажной жилой застройки (Ж-МЗ)
- Зона инженерно-транспортной инфраструктуры (ИТ-2)
- зона развития объектов делового, общественного и коммерческого назначения, с возможностью сельскохозяйственного использования земельных участков, с ограничением срока аренды таких земельных участков до 3-х лет, до принятия решения о застройке территорий (ОД-1Р)

Примечание:

- 1 Система высот Балтийская
- 2 Система координат МСК-23, зона 2
- 3 Границы зон планируемого размещения линейных объектов, подверженных переносу (переустройству) из границ зон планируемого размещения - отсутствуют

Краснодарского края, Павловского района, станица Павловская					
«Капитальный ремонт автомобильной дороги по ул. Азовской от ул. Толстого до ул. Крупской в станице Павловской Павловского сельского поселения Павловского района»					
Изм.	Кол.уч.	Лист	№ док.	Подпись	Дата
Разраб.	Сидоренко				12.2023
Н.контр.	Борисенко				12.2023
				ПРОЕКТ ПЛАНИРОВКИ ТЕРРИТОРИИ	
				Схема границ зон с особыми условиями использования территории, особо охраняемых природных территорий, лесничеств	
				М1:1000	
				Стадия	Лист
				II	3
				Листов	
				4	
				ИП Борисенко И.М.	

**«Капитальный ремонт автомобильной дороги по ул. Азовской от ул. Толстого до ул. Крупской в станции Павловской Павловского сельского поселения Павловского района»
 Схема границ зон с особыми условиями использования территории, особо охраняемых природных территорий, лесничеств**

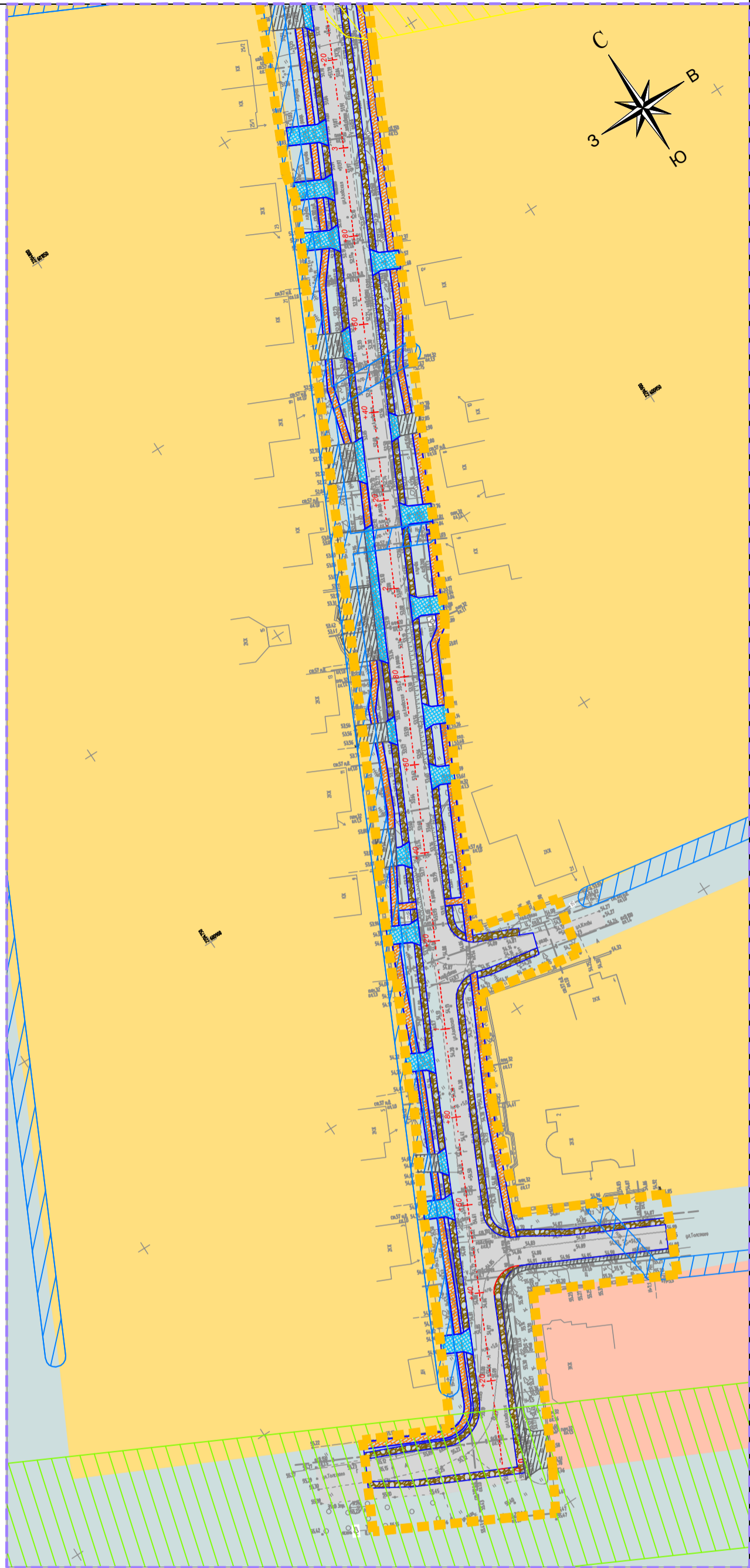


Схема расположения листов



Условные обозначения:

- Граница территории, в отношении которой осуществляется подготовка проекта планировки
- Граница зоны планируемого размещения линейного объекта
- Ось дороги с пикетами
- Проезжая часть автомобильной дороги
- Сооружения**
- Планируемая проезжая часть автомобильной дороги с обоченной
- Планируемые тротуары

Зоны с особыми условиями использования территории:

- Граница охранной зоны воздушной линии электропередачи ВЛ-10кВ
- Граница охранной зоны воздушной линии электропередачи ВЛ-0,4кВ
- Граница охранной зоны трансформаторной подстанции
- Граница охранной зоны воздушной линии электропередачи ВЛ-35кВ

Территориальные зоны, в соответствии с генеральным планом и схемой зонирования территории Павловского сельского поселения, станции Павловской

- Жилая зона (Ж-1)
- зона развития объектов общественно-делового назначения в реконструируемой жилой застройке (О-ЖР)
- зона малоэтажной жилой застройки (Ж-МЗ)
- Зона инженерно-транспортной инфраструктуры (ИТ-2)
- зона развития объектов делового, общественного и коммерческого назначения, с возможностью сельскохозяйственного использования земельных участков, с ограничением срока аренды таких земельных участков до 3-х лет, до принятия решения о застройке территорий (ОД-1Р)

Примечание:

- 1 Система высот Балтийская
- 2 Система координат МСК-23, зона 2
- 3 Границы зон планируемого размещения линейных объектов, подверженных переносу (переустройству) из границ зон планируемого размещения - отсутствуют

Краснодарского края, Павловского района, станция Павловская					
«Капитальный ремонт автомобильной дороги по ул. Азовской от ул. Толстого до ул. Крупской в станции Павловской Павловского сельского поселения Павловского района»					
<i>Изм.</i>	<i>Кол.уч.</i>	<i>Лист</i>	<i>№ док.</i>	<i>Подпись</i>	<i>Дата</i>
<i>Разраб.</i>	Сидоренко				12.2023
<i>Н.контр.</i>	Борисенко				12.2023
				ПРОЕКТ ПЛАНИРОВКИ ТЕРРИТОРИИ	
				Схема границ зон с особыми условиями использования территории, особо охраняемых природных территорий, лесничеств М1:1000	
Стадия		Лист		Листов	
II		4		4	
ИП Борисенко И.М.					

Схема конструктивных и планировочных решений

«Капитальный ремонт автомобильной дороги по ул. Азовской от ул. Толстого до ул. Крупской в станице Павловской Павловского сельского поселения Павловского района»

Схема конструктивных и планировочных решений

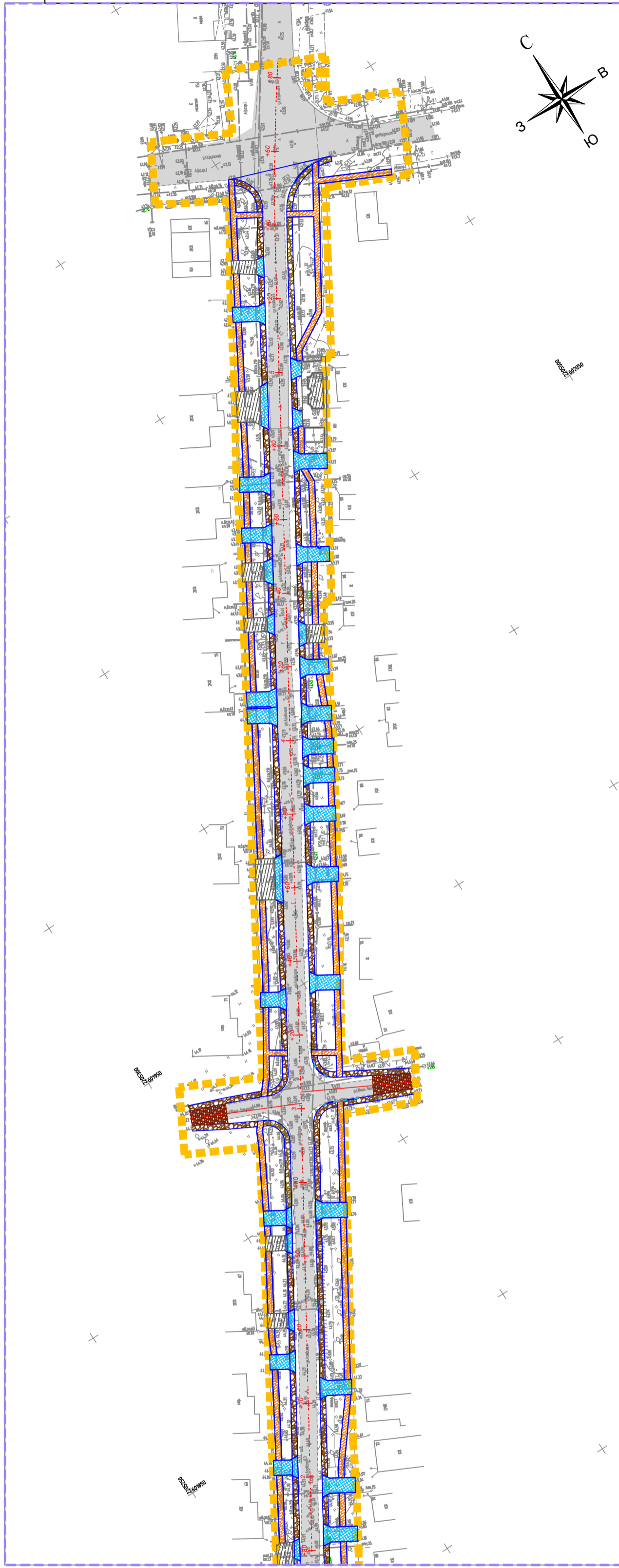
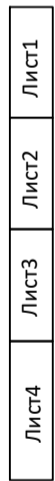










Схема расположения листов



Условные обозначения:

-  Граница территории, в отношении которой осуществляется подготовка проекта планировки
-  Граница зоны планируемого размещения линейного объекта
-  Ось дороги с пикетами
-  Проезжая часть автомобильной дороги
- Сооружения**
-  Планируемая проезжая часть автомобильной дороги с обоченной
-  Планируемые тротуары

Примечание:
 1 Система высот Балтийская
 2 Система координат МСК-23, зона 2
 3 Границы зон планируемого размещения линейных объектов, подверженных переносу (переустройству) из границ зон планируемого размещения - отсутствуют

Краснодарского края, Павловского района, станица Павловская					
«Капитальный ремонт автомобильной дороги по ул. Азовской от ул. Толстого до ул. Крупской в станице Павловской Павловского сельского поселения Павловского района»					
Изм.	Кол.уч.	Лист	№ док.	Подпись	Дата
Разраб.	Сидоренко				12.2023
Н.контр.	Борисенко				12.2023
				ПРОЕКТ ПЛАНИРОВКИ ТЕРРИТОРИИ	
				Схема конструктивных и планировочных решений	
				М1:1000	
			Стадия	Лист	Листов
			II	1	4
ИП Борисенко И.М.					

«Капитальный ремонт автомобильной дороги по ул. Азовской от ул. Толстого до ул. Крупской в станице Павловской Павловского сельского поселения Павловского района»

Схема конструктивных и планировочных решений

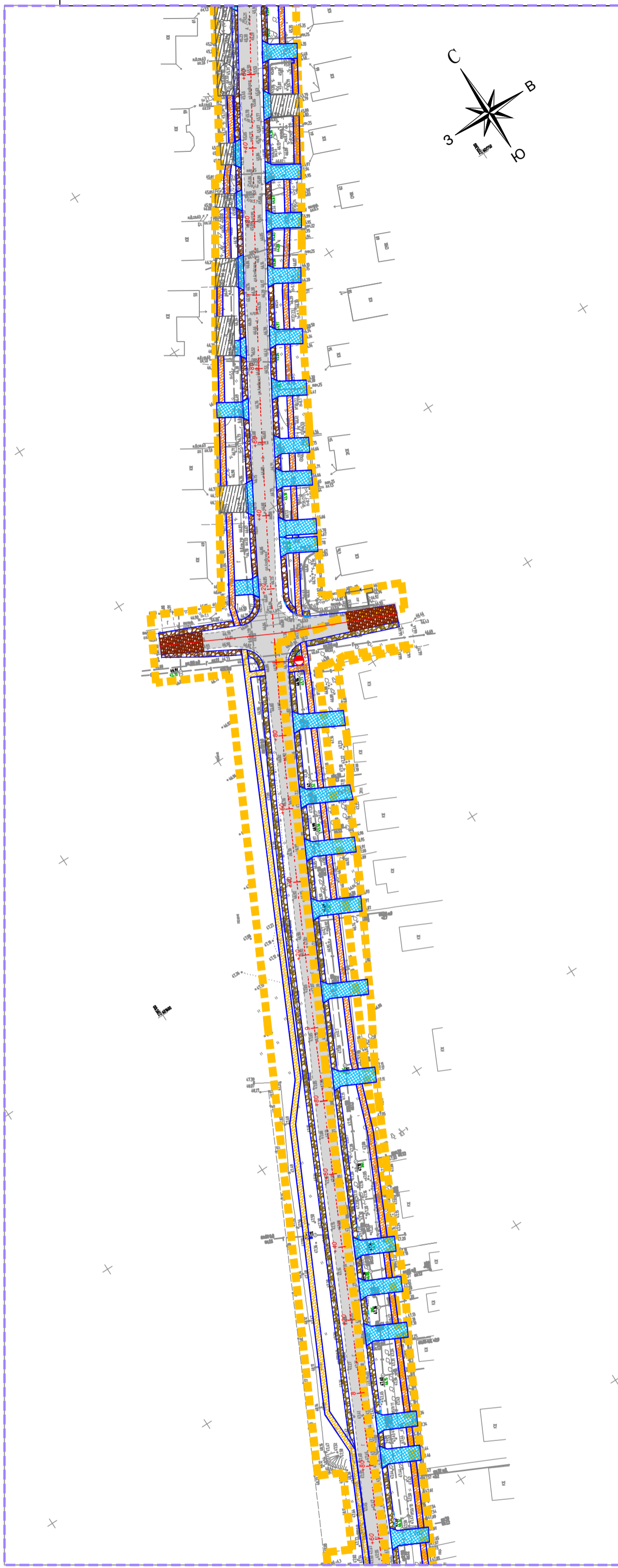





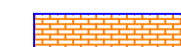


Схема расположения листов



Условные обозначения:

-  Граница территории, в отношении которой осуществляется подготовка проекта планировки
-  Граница зоны планируемого размещения линейного объекта
-  Ось дороги с пикетами
-  Проезжая часть автомобильной дороги
- Сооружения**
-  Планируемая проезжая часть автомобильной дороги с обоченной
-  Планируемые тротуары

Примечание:
 1 Система высот Балтийская
 2 Система координат МСК-23, зона 2
 3 Границы зон планируемого размещения линейных объектов, подверженных переносу (переустройству) из границ зон планируемого размещения - отсутствуют

					Краснодарского края, Павловского района, станица Павловская					
					«Капитальный ремонт автомобильной дороги по ул. Азовской от ул. Толстого до ул. Крупской в станице Павловской Павловского сельского поселения Павловского района»					
Изм.	Кол.уч.	Лист	№ док.	Подпись	Дата	ПРОЕКТ ПЛАНИРОВКИ ТЕРРИТОРИИ	Стадия	Лист	Листов	
Разраб.	Сидоренко				12.2023		II	2	4	
Н.контр.	Борисенко				12.2023	Схема конструктивных и планировочных решений	ИП Борисенко И.М.			
					М1:1000					

«Капитальный ремонт автомобильной дороги по ул. Азовской от ул. Толстого до ул. Крупской в станице Павловской Павловского сельского поселения Павловского района»

Схема конструктивных и планировочных решений

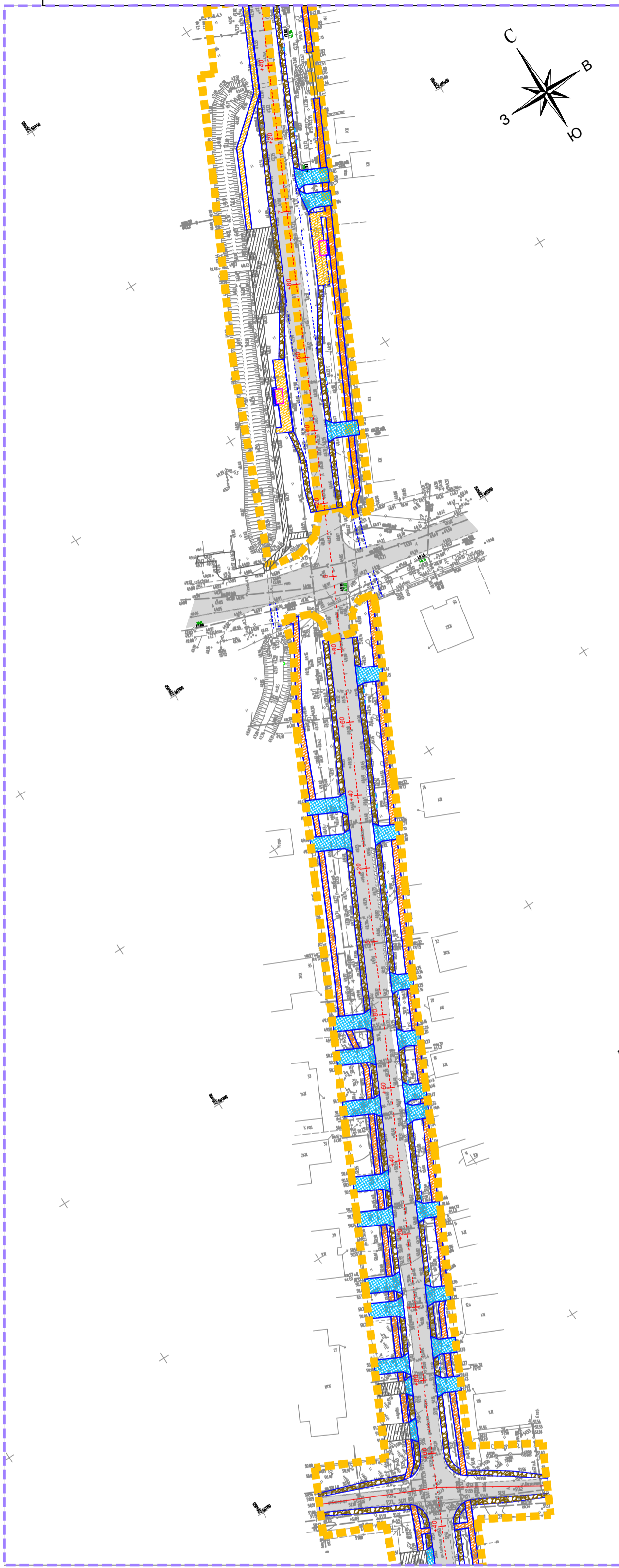









Схема расположения листов

Лист1
Лист2
Лист3
Лист4

Условные обозначения:

-  Граница территории, в отношении которой осуществляется подготовка проекта планировки
 -  Граница зоны планируемого размещения линейного объекта
 -  Ось дороги с пикетами
 -  Проезжая часть автомобильной дороги
- Сооружения**
-  Планируемая проезжая часть автомобильной дороги с обоченной
 -  Планируемые тротуары

Примечание:
 1 Система высот Балтийская
 2 Система координат МСК-23, зона 2
 3 Границы зон планируемого размещения линейных объектов, подверженных переносу (перустройству) из границ зон планируемого размещения - отсутствуют

Краснодарского края, Павловского района, станица Павловская					
«Капитальный ремонт автомобильной дороги по ул. Азовской от ул. Толстого до ул. Крупской в станице Павловской Павловского сельского поселения Павловского района»					
Изм.	Кол.уч.	Лист	№ док.	Подпись	Дата
Разраб.	Сидоренко				12.2023
Н.контр.	Борисенко				12.2023
				ПРОЕКТ ПЛАНИРОВКИ ТЕРРИТОРИИ	
				Схема конструктивных и планировочных решений	
				М1:1000	
			Стадия	Лист	Листов
			II	3	4
ИП Борисенко И.М.					

«Капитальный ремонт автомобильной дороги по ул. Азовской от ул. Толстого до ул. Крупской в станице Павловской Павловского сельского поселения Павловского района»

Схема конструктивных и планировочных решений

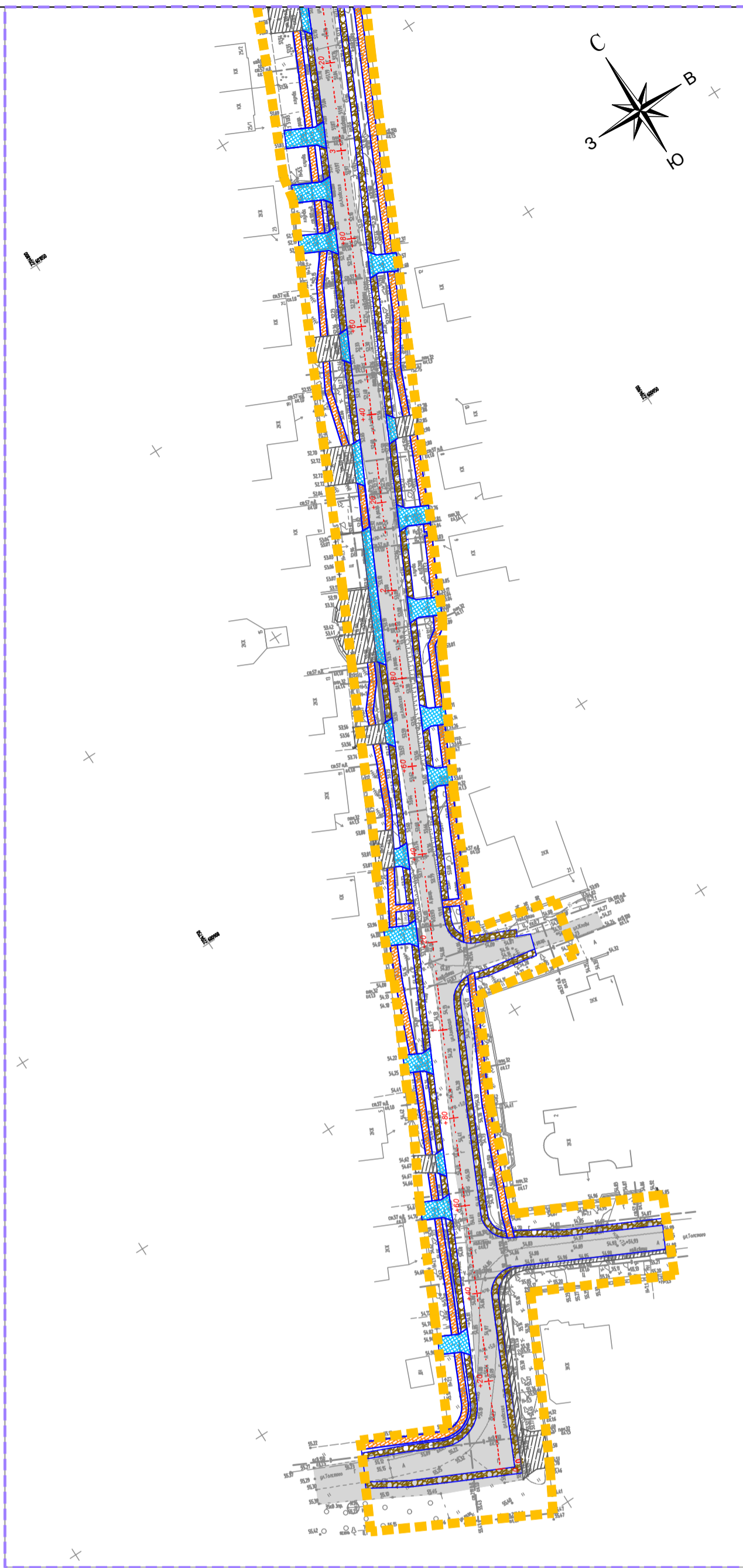




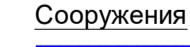



Схема расположения листов



Лист1
Лист2
Лист3
Лист4

Условные обозначения:

-  Граница территории, в отношении которой осуществляется подготовка проекта планировки
-  Граница зоны планируемого размещения линейного объекта
-  Ось дороги с пикетами
-  Проезжая часть автомобильной дороги
- Сооружения**
-  Планируемая проезжая часть автомобильной дороги с обоченной
-  Планируемые тротуары

Примечание:

- 1 Система высот Балтийская
- 2 Система координат МСК-23, зона 2
- 3 Границы зон планируемого размещения линейных объектов, подверженных переносу (переустройству) из границ зон планируемого размещения - отсутствуют

Краснодарского края, Павловского района, станица Павловская					
«Капитальный ремонт автомобильной дороги по ул. Азовской от ул. Толстого до ул. Крупской в станице Павловской Павловского сельского поселения Павловского района»					
Изм.	Кол.уч.	Лист	№ док.	Подпись	Дата
Разраб.	Сидоренко				12.2023
Н.контр.	Борисенко				12.2023
				ПРОЕКТ ПЛАНИРОВКИ ТЕРРИТОРИИ	
				Схема конструктивных и планировочных решений	
				М1:1000	
			Стадия	Лист	Листов
			II	4	4
ИП Борисенко И.М.					