

УТВЕРЖДЕНА:

(наименование документа об утверждении, включая наименование органов

государственной власти или органов местного самоуправления, принявших

решение об утверждении схемы или подписавших соглашение о

перераспределении земельных участков)

от _____ 2018 г. № _____

Схема расположения земельного участка или земельных участков на кадастровом плане территории

Условный номер земельного участка: 23:24:0503004:3У1

Площадь земельного участка: 3500 м²




Земельный участок

		X	Y
1	n1	594446.06	2232343.68
2	n2	594450.13	2232360.01
3	n3	594276.71	2232348.28
4	n4	594278.93	2232323.32
5	n1	594446.06	2232343.68



Масштаб 1:2000

Условные обозначения:

-  - граница кадастрового квартала
-  - граница земельного участка
-  - характерная точка границы земельного участка