

## Градостроительный план земельного участка

РФ - 23 - 5 - 25 - 3 - 01 - 2026 - 1027 - 0

Градостроительный план земельного участка подготовлен на основании:

Заявление управления муниципальным имуществом администрации муниципального образования Павловский район от «08» апреля 2026 года

(реквизиты заявления правообладателя земельного участка, иного лица в случае, предусмотренной частью 1.1 и 1.2 статьи 57.3 Градостроительного кодекса Российской Федерации", с указанием Ф.И.О. заявителя – физического лица, либо реквизиты заявления и наименование заявителя – юридического лица о выдаче градостроительного плана земельного участка)

**Местонахождение земельного участка:**

Краснодарский край

(субъект Российской Федерации.)

Павловский район

(муниципальный район или городской округ)

Павловское сельское поселение

(поселение)

село Краснопартизанское, улица Молодежная, земельный участок 6.

**Описание границ земельного участка (образуемого земельного участка):**

Обозначение (номер) характерной точки	Перечень координат характерных точек в системе координат, используемой для ведения Единого государственного реестра недвижимости	
	X	Y
1	593880.71	2206161.35
2	593894.37	2206131.33
3	593911.04	2206094.78
4	593890.98	2206079.40
5	593858.03	2206149.99

Кадастровый номер земельного участка (при наличии) или в случае, предусмотренном частью 1.1 и 1.2 статьи 57.3 Градостроительного кодекса Российской Федерации, условный номер образуемого земельного участка на основании утвержденных проекта межевания территории и (или) схемы расположения земельного участка или земельных участков на кадастровом плане территории: 23:24:0203002:1915.

Площадь земельного участка 0,1888 га.

**Информация о расположенных в границах земельного участка объектах капитального строительства**

Объекты капитального строительства отсутствуют.

**Информация о границах зоны планируемого размещения объекта капитального строительства в соответствии с утвержденным проектом планировки территории**

Проект планировки территории не утвержден

Обозначение (номер) характерной точки	Перечень координат характерных точек в системе координат, используемой для ведения Единого государственного реестра недвижимости
---------------------------------------	--

	X	Y
-	-	-

**Реквизиты проекта планировки территории и (или) проекта межевания территории в случае, если земельный участок расположен в границах территории, в отношении которой утверждены проект планировки территории и (или) проект межевания территории**

Документация по планировке территории не утверждена

(указывается в случае, если земельный участок расположен в границах территории в отношении которой утверждены проект планировки территории и (или) проект межевания территории)

**Информация о расположении земельного участка в границах территории, в отношении которой принято решение о комплексном развитии территории и (или) заключен договор о комплексном развитии территории**

(указывается в случае, если земельный участок расположен в границах территории в отношении которой принято решение о комплексном развитии территории и (или) заключен договор о комплексном развитии территории)

**Градостроительный план подготовлен: Малицына Оксана Николаевна,  
начальник управления архитектуры и градостроительства администрации  
муниципального образования Павловский район.**

(ф.и.о., должность уполномоченного лица, наименование органа или организации)

**М.П.**  
(при наличии)

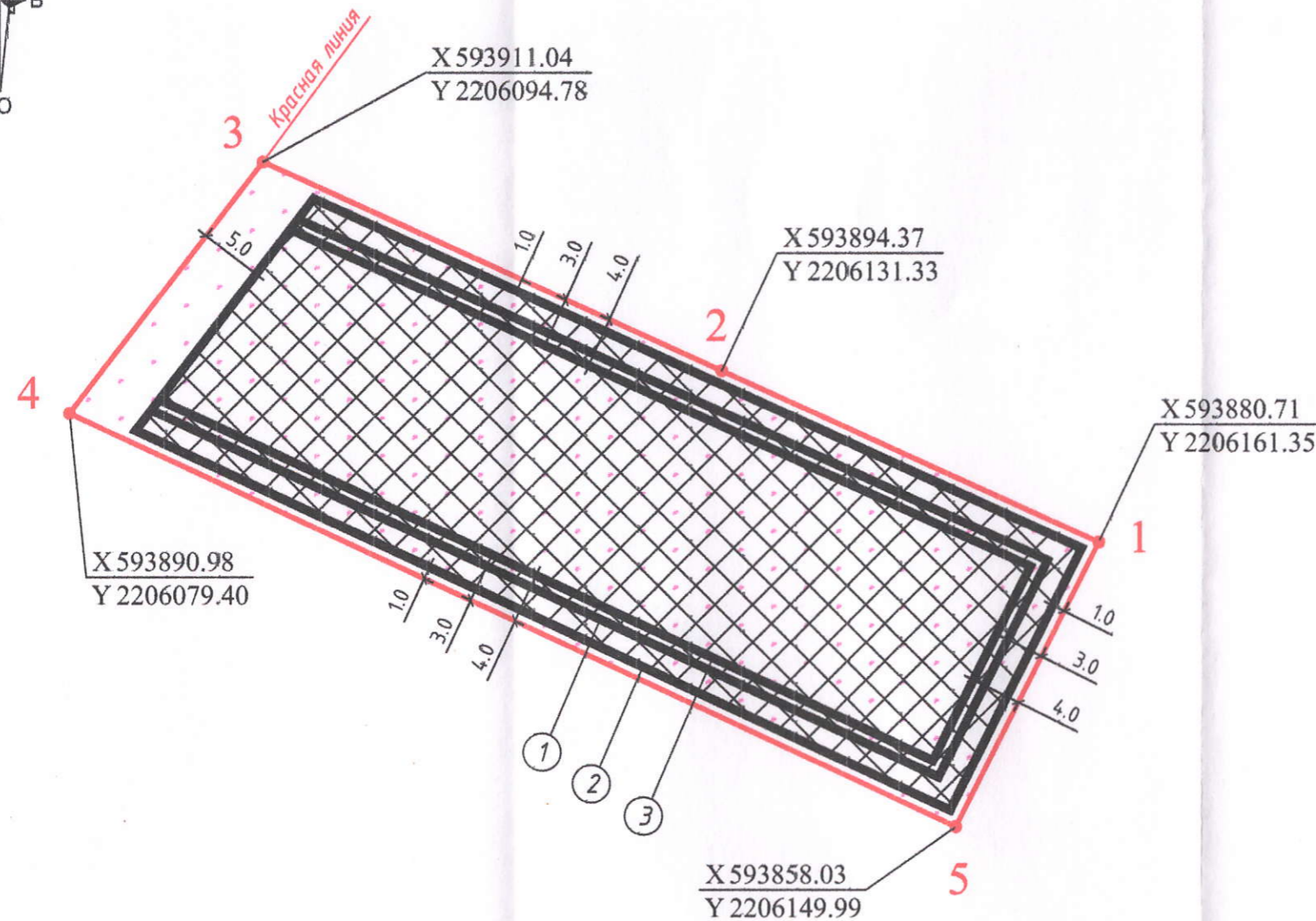


(подпись)





/О.Н. Малицына/  
(расшифровка подписи)

« 24 » апреля 2026 г.  
(дата)

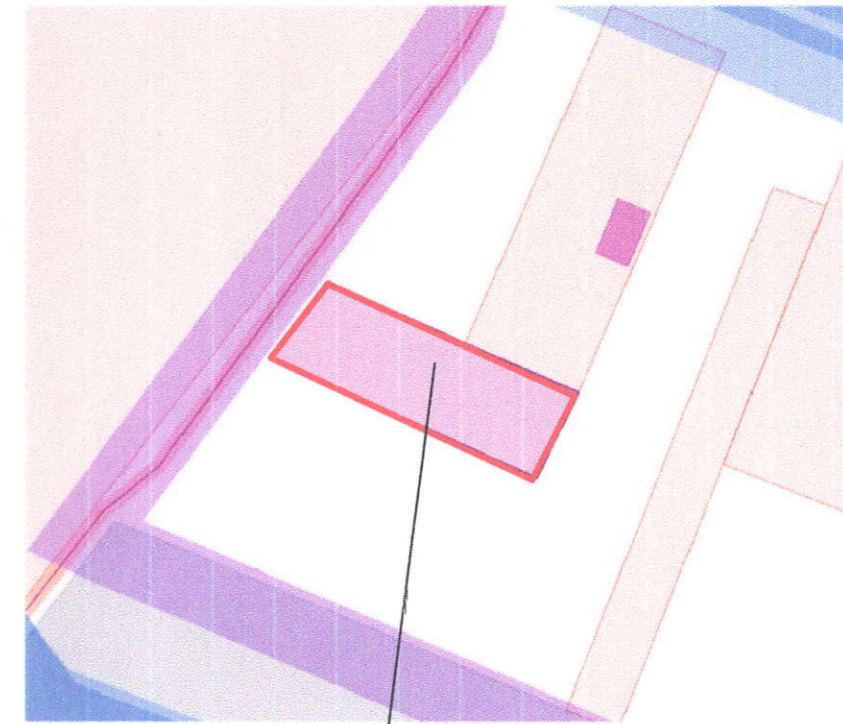
# 1. ЧЕРТЕЖ ГРАДОСТРОИТЕЛЬНОГО ПЛАНА ЗЕМЕЛЬНОГО УЧАСТКА



## УСЛОВНЫЕ ОБОЗНАЧЕНИЯ

-  места допустимого размещения объектов капитального строительства основного и вспомогательного назначения
-  граница земельного участка
-  линия регулирования застройки
-  территории, в границах которых предусматриваются требования к архитектурно градостроительному облику объектов капитального строительства.

Ситуационный план  
М 1 : 2 000



Земельный участок с КН  
23:24:0203002:1915

## ЭКСПЛИКАЦИЯ

1. Места допустимого размещения объектов капитального строительства основного назначения.
2. Места допустимого размещения объектов капитального строительства вспомогательного назначения, за исключением объектов для содержания домашнего скота и птицы.
3. Места допустимого размещения объектов капитального строительства вспомогательного назначения для содержания домашнего скота и птицы.

				Заявитель: управление муниципальным имуществом администрации муниципального образования Павловский район Адрес: Краснодарский край, Павловский район, село Краснопартизанское, улица Молодежная, земельный участок 6					
Изм.	Кол.уч.	Лист	№ док.	Дата	Подпись	Градостроительный план земельного участка	Стадия	Лист	Листов
				04.26			ГПЗУ	3	1
Вед. специалист	Тарасова			04.26		Чертеж градостроительного плана земельного участка М 1:500	Управление архитектуры и градостроительства администрации муниципального образования Павловский район		
Начальник	Малицына			04.26					

Чертеж(и) градостроительного плана земельного участка разработан(ы) на топографической основе в масштабе 1:500, выполненной: \_\_\_\_\_ -  
(дата, наименование организации, подготовившей топографическую основу)

Чертеж(и) градостроительного плана земельного участка разработан(ы) «23» апреля 2026 г. управлением архитектуры и градостроительства администрации муниципального образования Павловский район \_\_\_\_\_  
(дата, наименование организации)

**2. Информация о градостроительном регламенте либо требованиях к назначению, параметрам и размещению объекта капитального строительства на земельном участке, на который действие градостроительного регламента не распространяется или для которого градостроительный регламент не устанавливается.**

Земельный участок расположен в зоне застройки малоэтажными жилыми домами (Ж2). Установлен градостроительный регламент.

**2.1. Реквизиты акта органа государственной власти субъекта Российской Федерации, органа местного самоуправления, содержащего градостроительный регламент либо реквизиты акта федерального органа государственной власти, органа государственной власти субъекта Российской Федерации, органа местного самоуправления, иной организации, определяющего, в соответствии с федеральными законами, порядок использования земельного участка, на который действие градостроительного регламента не распространяется или для которого градостроительный регламент не устанавливается**

Правила землепользования и застройки Павловского сельского поселения Павловского района Краснодарского края, утвержденные решением Совета муниципального образования Павловский район от 23 мая 2024 г. № 66/399 «Об утверждении правил землепользования и застройки Павловского сельского поселения Павловского района Краснодарского края» (в редакции решения Совета муниципального образования Павловский район от 19 марта 2026 г. № 13/62 «О внесении изменений в решение Совета муниципального образования Павловский район от 23 мая 2024 г. № 66/399 «Об утверждении правил землепользования и застройки Павловского сельского поселения Павловского района Краснодарского края»).

**2.2. Информация о видах разрешенного использования земельного участка.**

**Основные виды разрешенного использования земельного участка:**

- 1) [2.1] - Для индивидуального жилищного строительства
- 2) [2.1.1] - Малоэтажная многоквартирная жилая застройка
- 3) [2.2] - Для ведения личного подсобного хозяйства (приусадебный земельный участок)
- 4) [2.3] - Блокированная жилая застройка
- 5) [2.7.1] - Хранение автотранспорта
- 6) [2.7.2] - Размещение гаражей для собственных нужд
- 7) [9.3] - Историко-культурная деятельность
- 8) [12.0] - Земельные участки (территории) общего пользования
- 9) [12.0.1] - Улично-дорожная сеть



Длина, м	Ширина, м	Площадь, м <sup>2</sup> или га					
Без ограничений	Минимальная протяженность стороны земельного участка (протяженность стороны участка, расположенной вдоль красной линии) – 12 м.	Минимальная (максимальная) площадь земельных участков: 500/10000 кв.м.	Минимальные отступы от границ земельных участков в целях определения мест допустимого размещения зданий, строений, сооружений, за пределами которых запрещено строительство зданий, строений, сооружений – 3 м. Минимальные отступы от красной линии или территорий общего пользования в целях определения мест допустимого размещения зданий, строений, сооружений, за пределами которых запрещено строительство зданий, строений, сооружений, если иное не предусмотрено документацией – 5 м, минимальный отступ от красной линии проездов - 3 м. Минимальные отступы от границ земельных участков до объектов капитального строительства вспомогательного назначения в целях определения мест допустимого размещения зданий, строений, сооружений, за пределами которых запрещено строительство зданий, строений, сооружений: 1) минимальный отступ от границ земельного участка со стороны улиц/проездов до объектов капитального строительства вспомогательного назначения: 5 м/3 м. 2) минимальный отступ от границ земельного участка со стороны смежных земельных участков до объектов капитального строительства вспомогательного назначения, за исключением объектов для содержания домашнего скота и птицы: 1 м.; 3) минимальный отступ от границ земельного участка со стороны смежных земельных участков до объектов капитального строительства вспомогательного назначения для содержания домашнего скота и птицы: 4 м.	Предельное количество этажей – 3 этажа (включая мансардный этаж), предельная высота зданий, строений, сооружений – 20 м.	Максимальный процент застроек и в границах земельного участка: – 60%, процент застроек и подземной части не регламентируется.	-	-

**2.4. Требования к назначению, параметрам и размещению объекта капитального строительства на земельном участке, на который действие градостроительного регламента не распространяется или для которого градостроительный регламент не устанавливается, за исключением случая, предусмотренного пунктом 7.1 части 3 статьи 57.3 Градостроительного кодекса Российской Федерации:**

Причины отнесения земельного участка к виду земельного участка, на который	Реквизиты акта, регулирующего	Требования к использованию	Требования к параметрам объекта капитального строительства	Требования к размещению объектов капитального строительства
--	-------------------------------	----------------------------	--	---





**5. Информация об ограничениях использования земельного участка, в том числе если земельный участок полностью или частично расположен в границах зон с особыми условиями использования территорий**

1. Территории, в границах которых предусматриваются требования к архитектурно градостроительному облику объектов капитального строительства. Земельный участок полностью расположен в границах зоны с особыми условиями использования территории, площадь земельного участка, покрываемая зоной с особыми условиями использования территории, составляет 1888 кв.м.

**6. Информация о границах зон с особыми условиями использования территорий, если земельный участок полностью или частично расположен в границах таких зон:**

Наименование зоны с особыми условиями использования территории с указанием объекта, в отношении которого установлена такая зона	Перечень координат характерных точек в системе координат, используемой для ведения Единого государственного реестра недвижимости		
	Обозначение (номер) характерной точки	X	Y
1	2	3	4
Территории, в границах которых предусматриваются требования к архитектурно градостроительному облику объектов капитального строительства	-	-	-

**7. Информация о границах публичных сервитутов**

значение (номер) характерной точки	Перечень координат характерных точек в системе координат, используемой для ведения Единого государственного реестра недвижимости	
	X	Y
-	-	-

**8. Номер и (или) наименование элемента планировочной структуры, в границах которого расположен земельный участок: 23:24:0203002.**

**9. Информация о возможности подключения (технологического присоединения) объектов капитального строительства к сетям инженерно-технического обеспечения (за исключением сетей электроснабжения), определяемая с учетом программ комплексного развития систем коммунальной инфраструктуры поселения, муниципального округа, городского округа (при наличии), в состав которой входят сведения о максимальной нагрузке в возможных точках подключения (технологического присоединения) к таким сетям, а также сведения об организации, представившей данную информацию**