

УТВЕРЖДЕНА:

Постановлением администрации
муниципального образования
Павловский район

от _____ 2018 г. № _____

Схема расположения земельного участка
на кадастровом плане территории

Условный номер земельного участка: _____

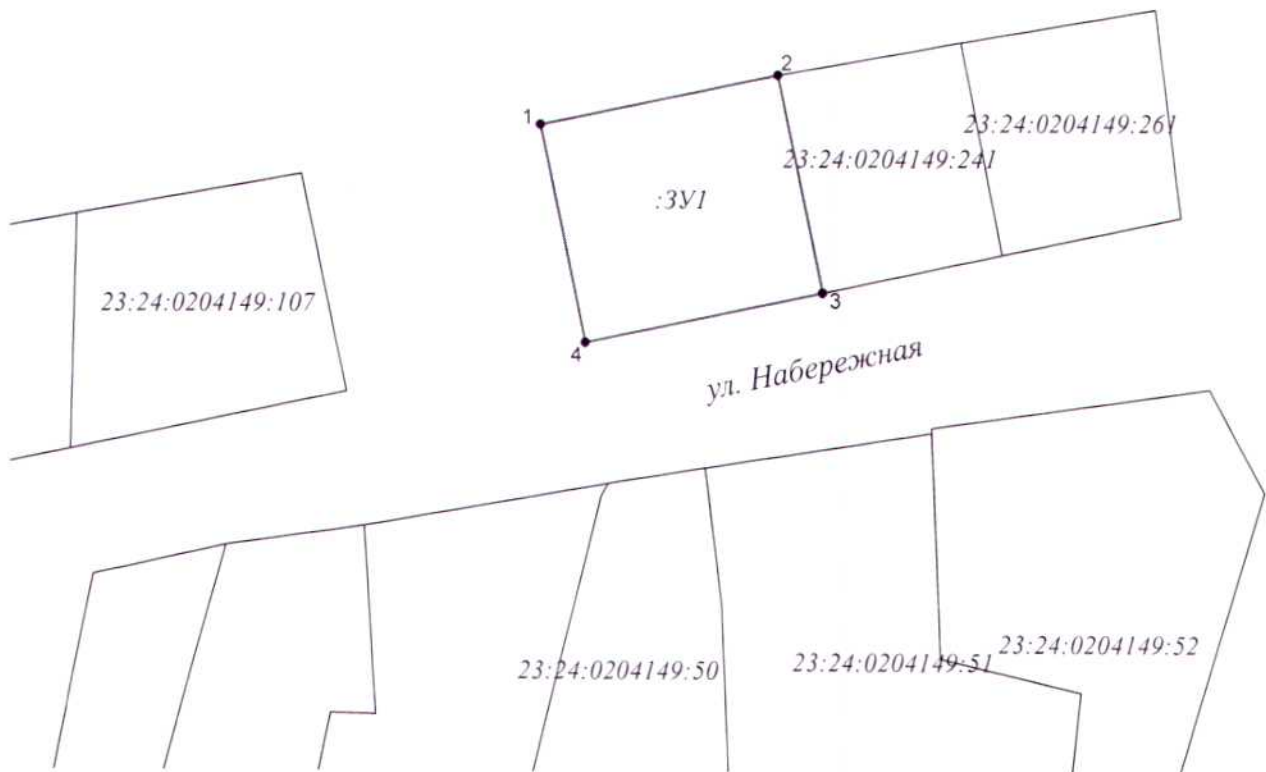
Площадь земельного участка: 935 м²

Система координат: МСК 23 Зона 2

ГЕОДАННЫЕ




Обозначение характерных точек	Координаты	
	X	Y
1	601336.50	2210513.05
2	601343.00	2210544.56
3	601314.52	2210550.41
4	601308.02	2210518.91
1	601336.50	2210513.05

23:24:0204149



Масштаб 1:1000

Условные обозначения:

-  - граница кадастрового квартала
-  - граница земельного участка
-  - характерная точка границы земельного участка