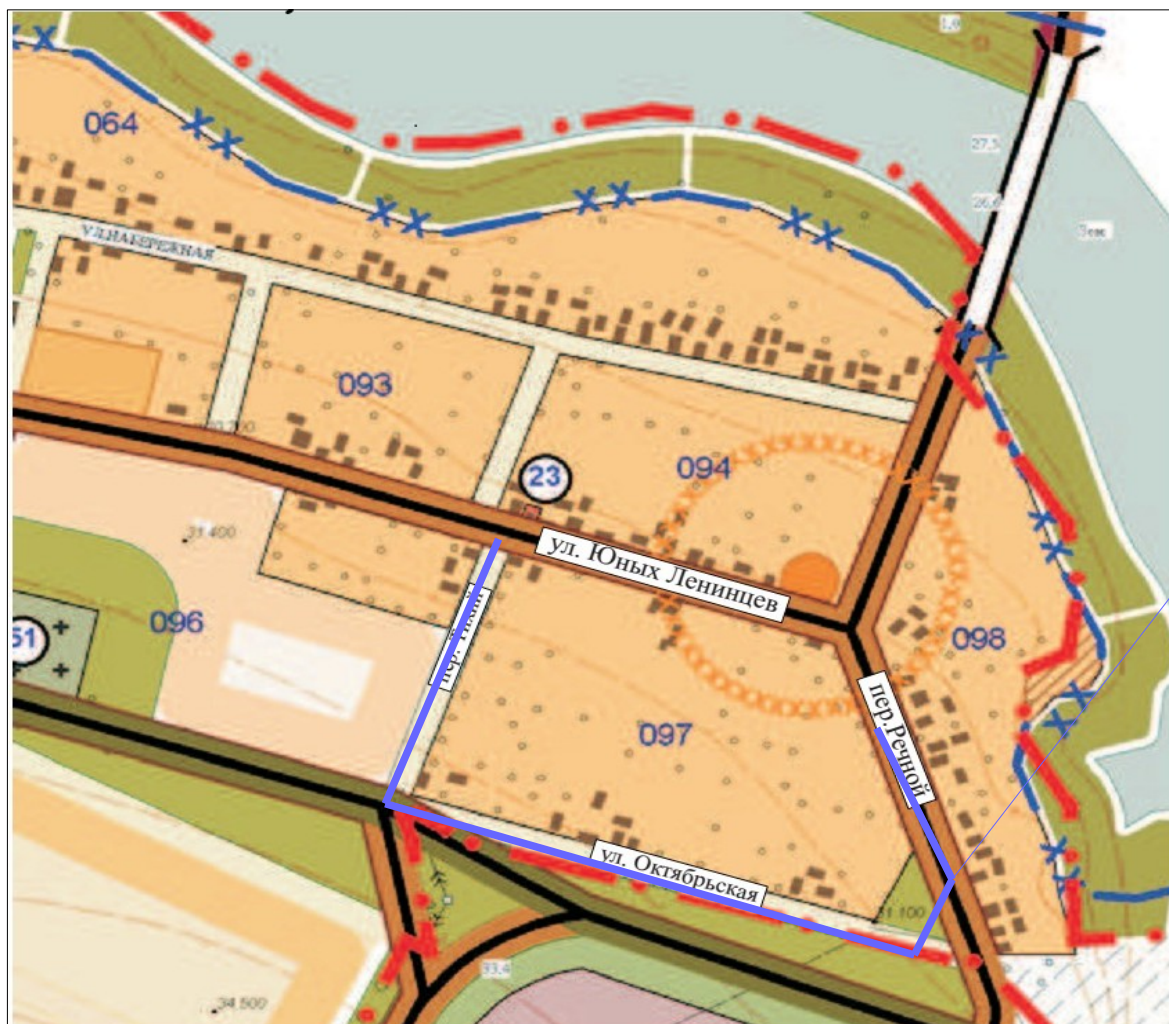


Схема расположения элементов планировочной структуры








Место размещения линейного объекта

Примечание:

1. Элемент планировочной структуры обозначен на выкопировке из генерального плана станции Атаманской, утвержденной решением Совета Атаманского сельского поселения от 25.06.2009 года № 35/147.

2. Земельный участок, на котором расположен линейный объект относится к категории земель — земли населенных пунктов.

Условные обозначения:

-  - Территория существующей застройки индивидуальными жилыми домами с приусадебными земельными участками
-  - Здания и сооружения существующие/проектируемые
-  - Территория резервной жилой застройки
-  - Существующая/Проектируемая граница населенного пункта
-  - Зона застройки индивидуальными жилыми домами

| | | | | | | | | | |
|------|-------|------|-------|---------|------|--|------------------------------|------|--------|
| | | | | | | 48 - 2017 - ПП . | | | |
| | | | | | | Подземный газопровод низкого давления по улице Юных Ленинцев от дома № 93 - переулок Тихий - улица Октябрьская от дома № 237 до переулочка Речного дом №7 по адресу: Краснодарский край, Павловский район, станция Атаманская, по улице Юных Ленинцев от дома № 93 - переулок Тихий - улица Октябрьская от дома № 237 до переулочка Речного дом №7 | | | |
| Изм. | Колуч | Лист | № док | Подпись | Дата | Проект Планировки территории | Стадия | Лист | Листов |
| | | | | | | | ПД | 1 | 3 |
| | | | | | | | АО «Павловскаярайгаз» | | |
| | | | | | | Схема расположения элементов планировочной структуры Масштаб 1:5000 | | | |