

Документация по планировке территории объекта

«Капитальный ремонт автомобильной дороги по ул. Азовской от ул. Толстого до ул. Крупской в станице Павловской Павловского сельского поселения Павловского района»

Проект планировки территории

Основная часть

Раздел 1 «Проект планировки территории. Графическая часть»

2023

Заказчик: Администрация Павловского сельского поселения Павловского района

ДОКУМЕНТАЦИЯ ПО ПЛАНИРОВКЕ ТЕРРИТОРИИ ОБЪЕКТА

Проект планировки территории

«Капитальный ремонт автомобильной дороги по ул. Азовской от ул. Толстого до ул. Крупской в станице Павловской Павловского сельского поселения Павловского района»

Индивидуальный предприниматель

Борисенко И.М

**Автор тома: ИП Борисенко И.М
Краснодар, 2023**

СОСТАВ



№ п/п	Наименование документов	Примечание
Проект планировки территории		
Основная часть проекта планировки территории		
Раздел 1 Проект планировки территории. Графическая часть		
1	Чертеж границ зон планируемого размещения линейных объектов	
2	Чертеж красных линий	
Раздел 2 Положение о размещении линейных объектов		
1	Положение о размещении объекта капитального строительства	
Материалы по обоснованию проекта планировки территории		
Раздел 3 Материалы по обоснованию проекта планировки территории. Графическая часть		
1	Схема расположения планировочной структуры	
2	Схема использования в период подготовки проекта планировки территории	
3	Схема организации дорожной сети и движения транспорта	
4	Схема вертикальной планировки и инженерной подготовки территории, размещения инженерных сетей и сооружений	
5	Схема границ территорий культурного наследия	
6	Схема границ зон с особыми условиями использования территории, особо охраняемых природных территорий, лесничеств	
7	Схема конструктивных и планировочных решений	
Раздел 4 Материалы по обоснованию проекта планировки территории. Пояснительная записка		
1	Пояснительная записка	
2	Приложения	
Проект межевания территории		
Основная часть		
Раздел 1. Проект межевания территории. Графическая часть		
1	Чертеж межевания территории	
Раздел 2. Проект межевания территории текстовая часть		
1	Пояснительная записка	
Раздел 3. Материалы по обоснованию проекта межевания территории. Графическая часть		
1	Чертеж межевания территории. Материалы по обоснованию	
Раздел 4. Материалы по обоснованию проекта межевания территории. Пояснительная записка		
1	Пояснительная записка	

Согласовано

Взам. инв. №

Подпись

Инв. № подл.

Изм.	Кол.уч	Лист	№ док.	Подп.	Дата	<i>Документация по планировке территории (проект планировки территории)</i>			
						«Капитальный ремонт автомобильной дороги по ул. Азовской от ул. Толстого до ул. Крупской в станице Павловской Павловского сельского поселения Павловского района»	Стадия	Лист	Листов
Разработал		Сидоренко			12.2023				
Н.контр.		Борисенко			12.2023		<i>ИП Борисенко И.М.</i>		

СОСТАВ


№ п/п	Наименование документов	стр
1	Состав документации по планировке территории	1
2	Содержание книги	1
3	Чертеж границ зон планируемого размещения линейных объектов	4
4	Чертеж красных линий	4

Согласовано

Взам. инв. №

Подпись

Инв. № подл.

Изм.	Кол.уч	Лист	№ док.	Подп.	Дата
Разработал	Сидоренко				12.2023
Н.контр.	Борисенко				12.2023

Документация по планировке территории
(проект планировки территории)

«Капитальный ремонт автомобильной дороги по ул. Азовской от ул. Толстого до ул. Крупской в станице Павловской Павловского сельского поселения Павловского района»

Стадия Лист Листов

ИП Борисенко И.М.

**Чертеж границ зон планируемого
размещения линейных объектов**

«Капитальный ремонт автомобильной дороги по ул. Азовской от ул. Толстого до ул. Крупской в станице Павловской Павловского сельского поселения Павловского района»

Чертеж границ зон планируемого размещения линейных объектов

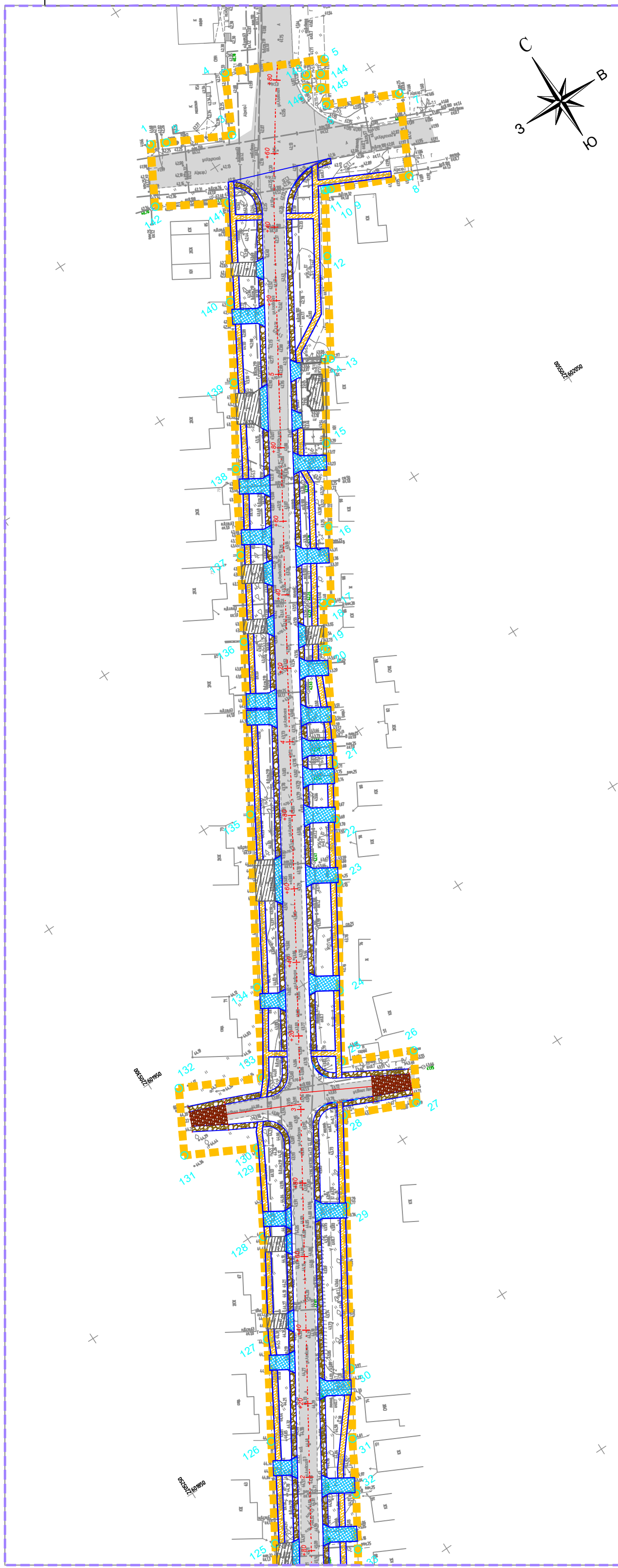


Схема расположения листов



Условные обозначения:

- Граница территории, в отношении которой осуществляется подготовка проекта планировки
- Граница зоны планируемого размещения линейного объекта
- Номера характерных точек границ зон планируемого размещения линейных объектов
- Ось дороги с пикетами
- Проезжая часть автомобильной дороги
- Сооружения**
- Планируемая проезжая часть автомобильной дороги с обоченной
- Планируемые тротуары

Примечание:
 1 Система высот Балтийская
 2 Система координат МСК-23, зона 2
 3 Границы зон планируемого размещения линейных объектов, подверженных переносу (переустройству) из границ зон планируемого размещения - отсутствуют

					Краснодарского края, Павловского района, станица Павловская				
					«Капитальный ремонт автомобильной дороги по ул. Азовской от ул. Толстого до ул. Крупской в станице Павловской Павловского сельского поселения Павловского района»				
Изм.	Кол.уч.	Лист	№ док.	Подпись	Дата	ПРОЕКТ ПЛАНИРОВКИ ТЕРРИТОРИИ Графическая часть	Стадия	Лист	Листов
							II	1	4
Разраб.		Сидоренко			12.2023		Чертеж границ зон планируемого размещения линейных объектов М1:1000	ИП Борисенко И.М.	
Н.контр.		Борисенко			12.2023				

«Капитальный ремонт автомобильной дороги по ул. Азовской от ул. Толстого до ул. Крупской в станице Павловской Павловского сельского поселения Павловского района»

Чертеж границ зон планируемого размещения линейных объектов

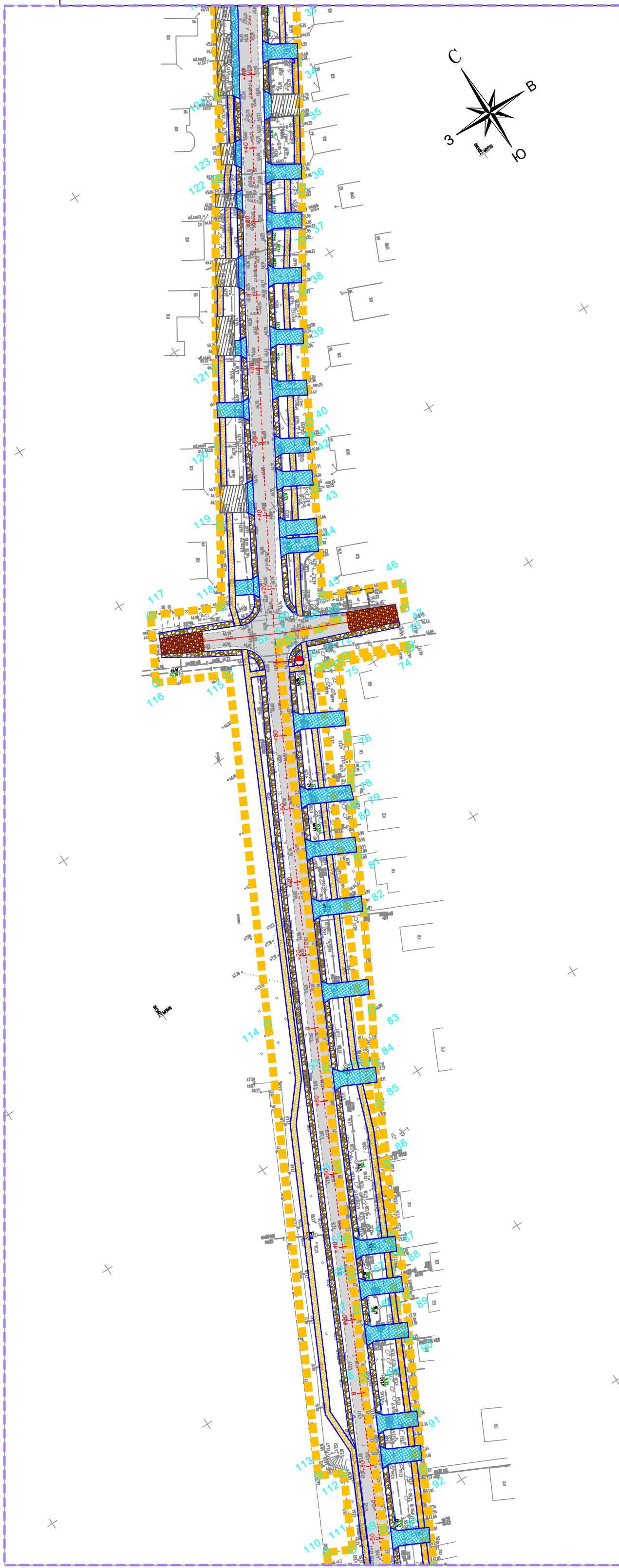
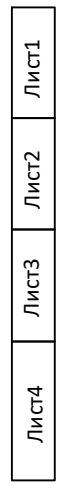


Схема расположения листов



Условные обозначения:

- Граница территории, в отношении которой осуществляется подготовка проекта планировки
- Граница зоны планируемого размещения линейного объекта
- Номера характерных точек границ зон планируемого размещения линейных объектов
- Ось дороги с пикетами
- Проезжая часть автомобильной дороги
- Сооружения**
- Планируемая проезжая часть автомобильной дороги с обоченной
- Планируемые тротуары

Примечание:
 1 Система высот Балтийская
 2 Система координат МСК-23, зона 2
 3 Границы зон планируемого размещения линейных объектов, подверженных переносу (переустройству) из границ зон планируемого размещения - отсутствуют

					Краснодарского края, Павловского района, станица Павловская				
					«Капитальный ремонт автомобильной дороги по ул. Азовской от ул. Толстого до ул. Крупской в станице Павловской Павловского сельского поселения Павловского района»				
Изм.	Кол.уч.	Лист	№ док.	Подпись	Дата	ПРОЕКТ ПЛАНИРОВКИ ТЕРРИТОРИИ Графическая часть	Стадия	Лист	Листов
	Разраб.	Сидоренко			12.2023		II	2	4
	Н.контр.	Борисенко			12.2023		Чертеж границ зон планируемого размещения линейных объектов М1:1000		ИП Борисенко И.М.

«Капитальный ремонт автомобильной дороги по ул. Азовской от ул. Толстого до ул. Крупской в станции Павловской Павловского сельского поселения Павловского района»

Чертеж границ зон планируемого размещения линейных объектов

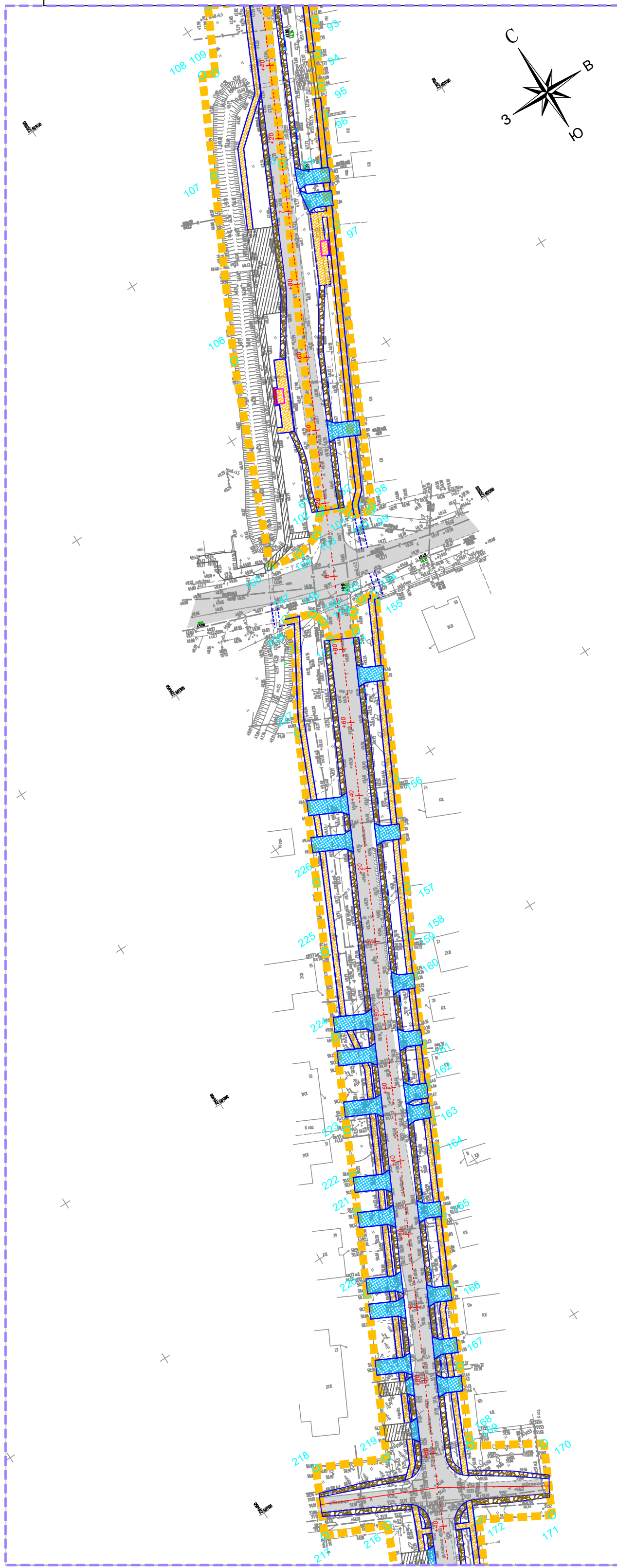
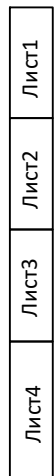


Схема расположения листов



Условные обозначения:

- Граница территории, в отношении которой осуществляется подготовка проекта планировки
- Граница зоны планируемого размещения линейного объекта
- Номера характерных точек границ зон планируемого размещения линейных объектов
- Ось дороги с пикетами
- Проезжая часть автомобильной дороги
- Сооружения**
- Планируемая проезжая часть автомобильной дороги с обоченной
- Планируемые тротуары

Примечание:
 1 Система высот Балтийская
 2 Система координат МСК-23, зона 2
 3 Границы зон планируемого размещения линейных объектов, подверженных переносу (переустройству) из границ зон планируемого размещения - отсутствуют

Краснодарского края, Павловского района, станция Павловская						
«Капитальный ремонт автомобильной дороги по ул. Азовской от ул. Толстого до ул. Крупской в станции Павловской Павловского сельского поселения Павловского района»						
Изм.	Кол.уч.	Лист	№ док.	Подпись	Дата	
Разраб.	Сидоренко		12.2023	ПРОЕКТ ПЛАНИРОВКИ ТЕРРИТОРИИ Графическая часть		
Н.контр.	Борисенко		12.2023	Чертеж границ зон планируемого размещения линейных объектов М1:1000		
				Стадия	Лист	Листов
				II	3	4
				ИП Борисенко И.М.		

«Капитальный ремонт автомобильной дороги по ул. Азовской от ул. Толстого до ул. Крупской в станции Павловской Павловского сельского поселения Павловского района»

Чертеж границ зон планируемого размещения линейных объектов

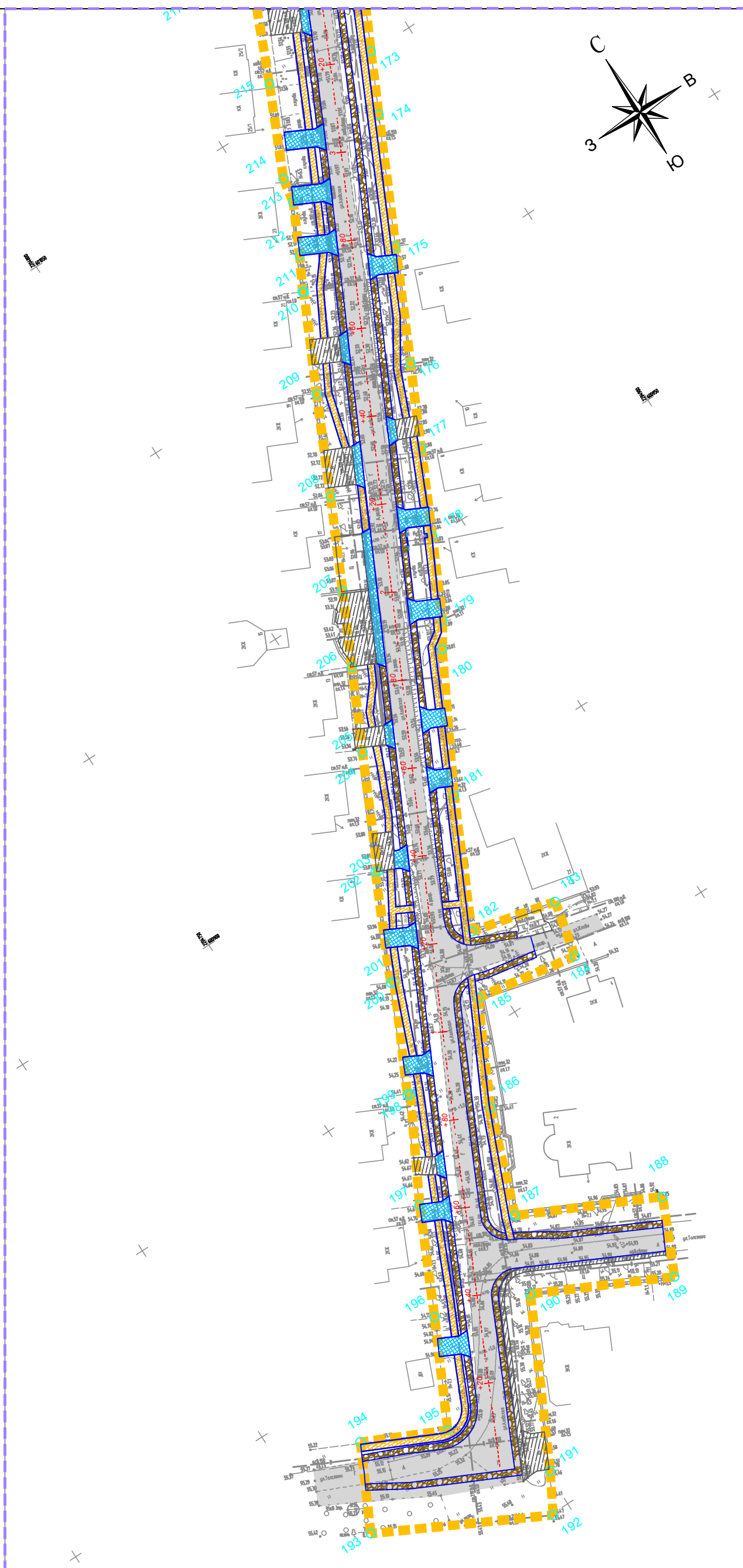
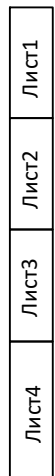





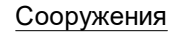





Схема расположения листов



Условные обозначения:

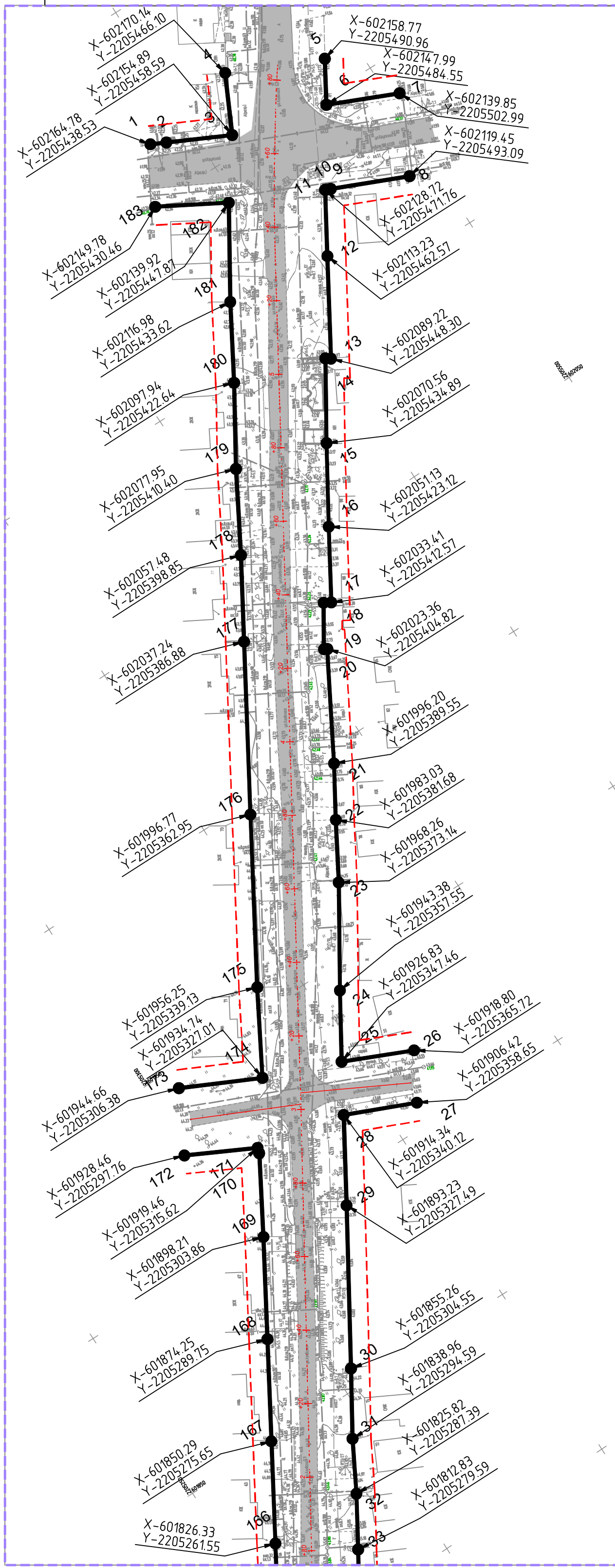
-  Граница территории, в отношении которой осуществляется подготовка проекта планировки
-  Граница зоны планируемого размещения линейного объекта
-  Номера характерных точек границ зон планируемого размещения линейных объектов
-  Ось дороги с пикетами
-  Проезжая часть автомобильной дороги
- Сооружения**
-  Планируемая проезжая часть автомобильной дороги с обоченной
-  Планируемые тротуары

Примечание:
 1 Система высот Балтийская
 2 Система координат МСК-23, зона 2
 3 Границы зон планируемого размещения линейных объектов, подверженных переносу (переустройству) из границ зон планируемого размещения - отсутствуют

Краснодарского края, Павловского района, станция Павловская						
«Капитальный ремонт автомобильной дороги по ул. Азовской от ул. Толстого до ул. Крупской в станции Павловской Павловского сельского поселения Павловского района»						
Изм.	Кол.уч.	Лист	№ док.	Подпись	Дата	
Разраб.	Сидоренко		12.2023	ПРОЕКТ ПЛАНИРОВКИ ТЕРРИТОРИИ Графическая часть		
Н.контр.	Борисенко		12.2023	Чертеж границ зон планируемого размещения линейных объектов М1:1000		
				Стадия	Лист	Листов
				II	4	4
				ИП Борисенко И.М.		

Чертеж красных линий

«Капитальный ремонт автомобильной дороги по ул. Азовской от ул. Толстого до ул. Крупской в станции Павловской Павловского сельского поселения Павловского района»
Чертеж красных линий



Перечень координат поворотных точек устанавливаемой красной линии линейного объекта (автомобильной дороги)

№ точки	X	Y
1	602164.78	2205438.53
2	602162.85	2205442.44
3	602154.89	2205458.59
4	602170.14	2205466.10
5	602158.77	2205490.96
6	602147.99	2205484.55
7	602139.85	2205502.99
8	602119.45	2205493.09
9	602128.10	2205473.19
10	602128.50	2205472.27
11	602128.72	2205471.76
12	602113.23	2205462.57
13	602089.22	2205448.30
14	602090.13	2205447.07
15	602070.56	2205434.89
16	602051.13	2205423.12
17	602033.41	2205412.57
18	602034.47	2205410.79
19	602023.79	2205404.03
20	602023.36	2205404.82
21	601996.20	2205389.55
22	601983.03	2205381.68
23	601968.26	2205373.14
24	601943.38	2205357.55
25	601926.83	2205347.46
26	601918.80	2205365.72
27	601906.42	2205358.65
28	601914.34	2205340.12
29	601893.23	2205327.49
30	601855.26	2205304.55
31	601838.96	2205294.59
32	601825.82	2205287.39
33	601812.83	2205279.59
166	601826.33	2205261.55
167	601850.29	2205275.65
168	601874.25	2205289.75
169	601898.21	2205303.86
170	601917.96	2205315.19
171	601919.46	2205315.62
172	601928.46	2205297.76
173	601944.66	2205306.38
174	601934.74	2205327.01
175	601956.25	2205339.13
176	601996.77	2205362.95
177	602037.24	2205386.88
178	602057.48	2205398.85
179	602077.95	2205410.40
180	602097.94	2205422.64
181	602116.98	2205433.62
182	602139.92	2205447.87
183	602149.78	2205430.46

Схема расположения листов



Условные обозначения:

- Граница территории, в отношении которой осуществляется подготовка проекта планировки
- Ось дороги с пикетажами
- Проезжая часть автомобильной дороги
- Линии отступа от красных линий
- Устанавливаемая красная линия линейного объекта (автомобильной дороги)
- Номера характерных точек устанавливаемой красной линии линейного объекта (автомобильной дороги)
- Координаты поворотных точек устанавливаемых красных линий

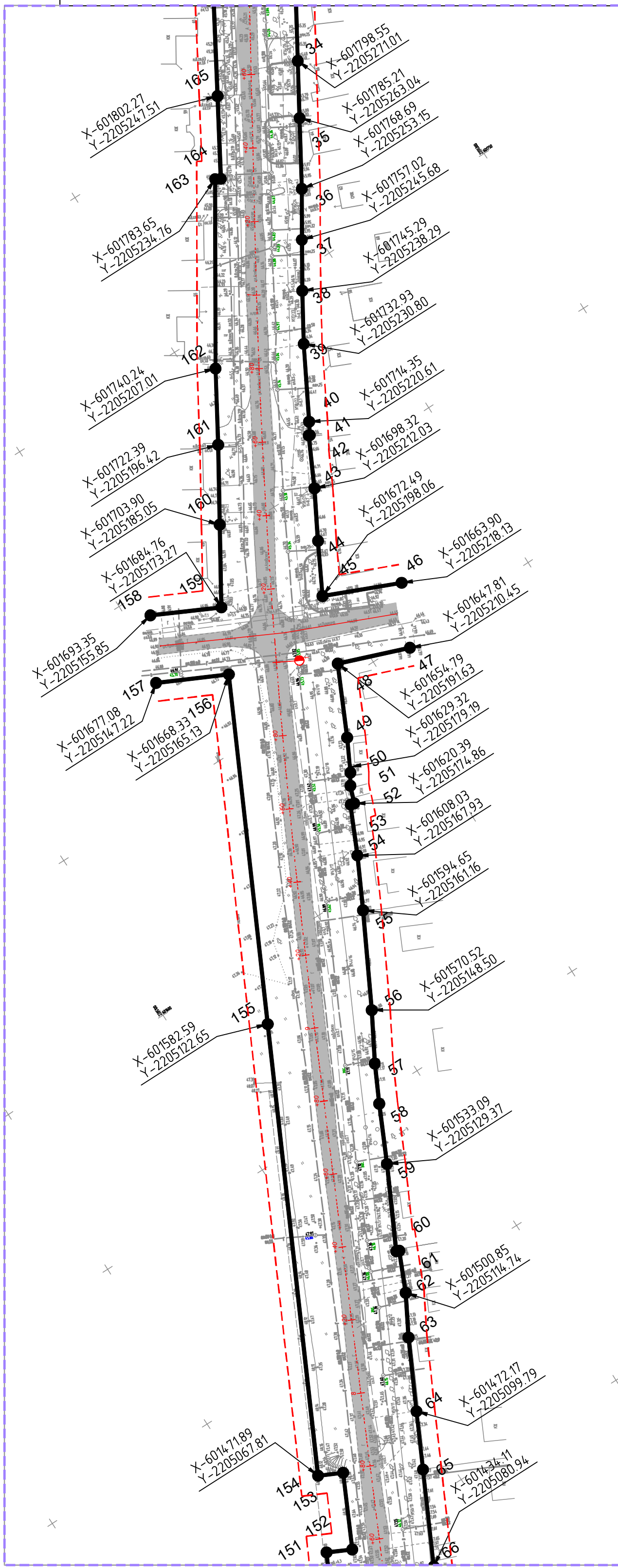
Примечание:

- 1) Виды территорий общего пользования, для которых устанавливаются красные линии - размещение объектов улично-дорожной сети.

4 •
 X= 324587.13
 Y= 2196855.25

					Краснодарского края, Павловского района, станция Павловская				
					«Капитальный ремонт автомобильной дороги по ул. Азовской от ул. Толстого до ул. Крупской в станции Павловской Павловского сельского поселения Павловского района»				
Изм.	Кол.уч.	Лист	№ док.	Подпись	Дата	Стадия	Лист	Листов	
	Разраб.	Сидоренко			12.2023	ПРОЕКТ ПЛАНИРОВКИ ТЕРРИТОРИИ.	II	I	4
	Н.контр.	Борисенко			12.2023				
						Чертеж красных линий М1:1000	ИП Борисенко И.М.		

«Капитальный ремонт автомобильной дороги по ул. Азовской от ул. Толстого до ул. Крупской в станице Павловской Павловского сельского поселения Павловского района»
Чертеж красных линий



Перечень координат поворотных точек устанавливаемой красной линии линейного объекта (автомобильной дороги)

№ точки	X	Y
34	601798.55	2205271.01
35	601785.21	2205263.04
36	601768.69	2205253.15
37	601757.02	2205245.68
38	601745.29	2205238.29
39	601732.93	2205230.80
40	601714.35	2205220.61
41	601711.17	2205218.79
42	601711.26	2205218.50
43	601698.32	2205212.03
44	601685.77	2205205.13
45	601672.49	2205198.06
46	601663.90	2205218.13
47	601647.81	2205210.45
48	601654.79	2205191.63
49	601636.48	2205182.89
50	601627.99	2205178.50
51	601625.00	2205176.56
52	601620.39	2205174.86
53	601620.65	2205173.77
54	601608.03	2205167.93
55	601594.65	2205161.16
56	601570.52	2205148.50
57	601557.86	2205141.35
58	601548.01	2205136.46
59	601533.09	2205129.37
60	601511.75	2205118.68
61	601511.44	2205119.45
62	601500.85	2205114.74
63	601490.23	2205108.83
64	601472.17	2205099.79
65	601457.89	2205092.74
66	601434.11	2205080.94
151	601453.09	2205058.49
152	601450.00	2205064.79
153	601468.90	2205074.01
154	601471.89	2205067.81
155	601582.59	2205122.65
156	601668.33	2205165.13
157	601677.08	2205147.22
158	601693.35	2205155.85
159	601684.76	2205173.27
160	601703.90	2205185.05
161	601722.39	2205196.42
162	601740.24	2205207.01
163	601783.65	2205234.76
164	601782.87	2205236.10
165	601802.27	2205247.51

Схема расположения листов



Условные обозначения:

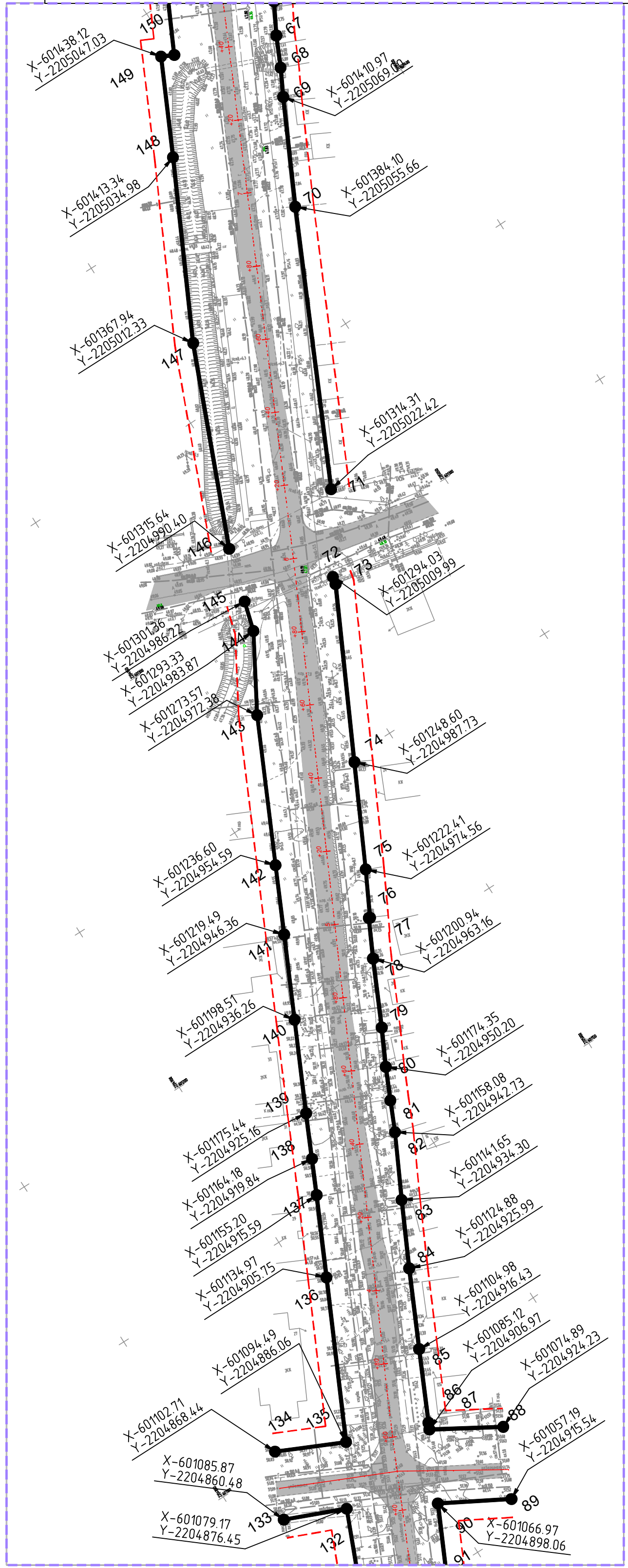
- Граница территории, в отношении которой осуществляется подготовка проекта планировки
- Ось дороги с пикетами
- Проезжая часть автомобильной дороги
- Линии отступа от красных линий
- Устанавливаемая красная линия линейного объекта (автомобильной дороги)
- Номера характерных точек устанавливаемой красной линии линейного объекта (автомобильной дороги)
- Координаты поворотных точек устанавливаемых красных линий

Примечание:

- 1) Виды территорий общего пользования, для которых установлены и (или) устанавливаются красные линии - размещение объектов улично-дорожной сети.

Краснодарского края, Павловского района, станица Павловская					
«Капитальный ремонт автомобильной дороги по ул. Азовской от ул. Толстого до ул. Крупской в станице Павловской Павловского сельского поселения Павловского района»					
Изм.	Кол.уч.	Лист	№ док.	Подпись	Дата
Разраб.	Сидоренко		12.2023		
Н.контр.	Борисенко		12.2023		
ПРОЕКТ ПЛАНИРОВКИ ТЕРРИТОРИИ				Стадия	Лист
Чертеж красных линий М1:1000				II	2
ИП Борисенко И.М.				Листов	4

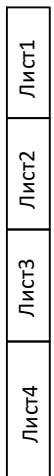
«Капитальный ремонт автомобильной дороги по ул. Азовской от ул. Толстого до ул. Крупской в станице Павловской Павловского сельского поселения Павловского района»
Чертеж красных линий



Перечень координат поворотных точек устанавливаемой красной линии линейного объекта (автомобильной дороги)

№ точки	X	Y
67	601426.00	2205076.46
68	601418.03	2205072.71
69	601410.97	2205069.00
70	601384.10	2205055.66
71	601314.31	2205022.42
72	601294.03	2205009.99
73	601291.99	2205009.54
74	601248.60	2204987.73
75	601222.41	2204974.56
76	601210.74	2204968.45
77	601210.86	2204968.15
78	601200.94	2204963.16
79	601183.92	2204955.03
80	601174.35	2204950.20
81	601166.00	2204946.32
82	601158.08	2204942.73
83	601141.65	2204934.30
84	601124.88	2204925.99
85	601104.98	2204916.43
86	601086.78	2204907.75
87	601085.12	2204906.97
88	601074.89	2204924.23
89	601057.19	2204915.54
90	601066.97	2204898.06
132	601079.17	2204876.45
133	601085.87	2204860.48
134	601102.71	2204868.44
135	601094.49	2204886.06
136	601094.49	2204886.06
137	601134.97	2204905.75
138	601164.18	2204919.84
139	601175.44	2204925.16
140	601198.51	2204936.26
141	601079.17	2204876.45
142	601086.78	2204907.75
143	601273.57	2204972.38
144	601293.33	2204983.87
145	601301.36	2204986.22
146	601315.64	2204990.40
147	601367.94	2205012.33
148	601413.34	2205034.98
149	601438.12	2205047.03
150	601436.53	2205050.29

Схема расположения листов



Условные обозначения:

- Граница территории, в отношении которой осуществляется подготовка проекта планировки
- Ось дороги с пикетами
- Проезжая часть автомобильной дороги
- Линии отступа от красных линий
- Устанавливаемая красная линия линейного объекта (автомобильной дороги)
- Номера характерных точек устанавливаемой красной линии линейного объекта (автомобильной дороги)
- Координаты поворотных точек устанавливаемых красных линий

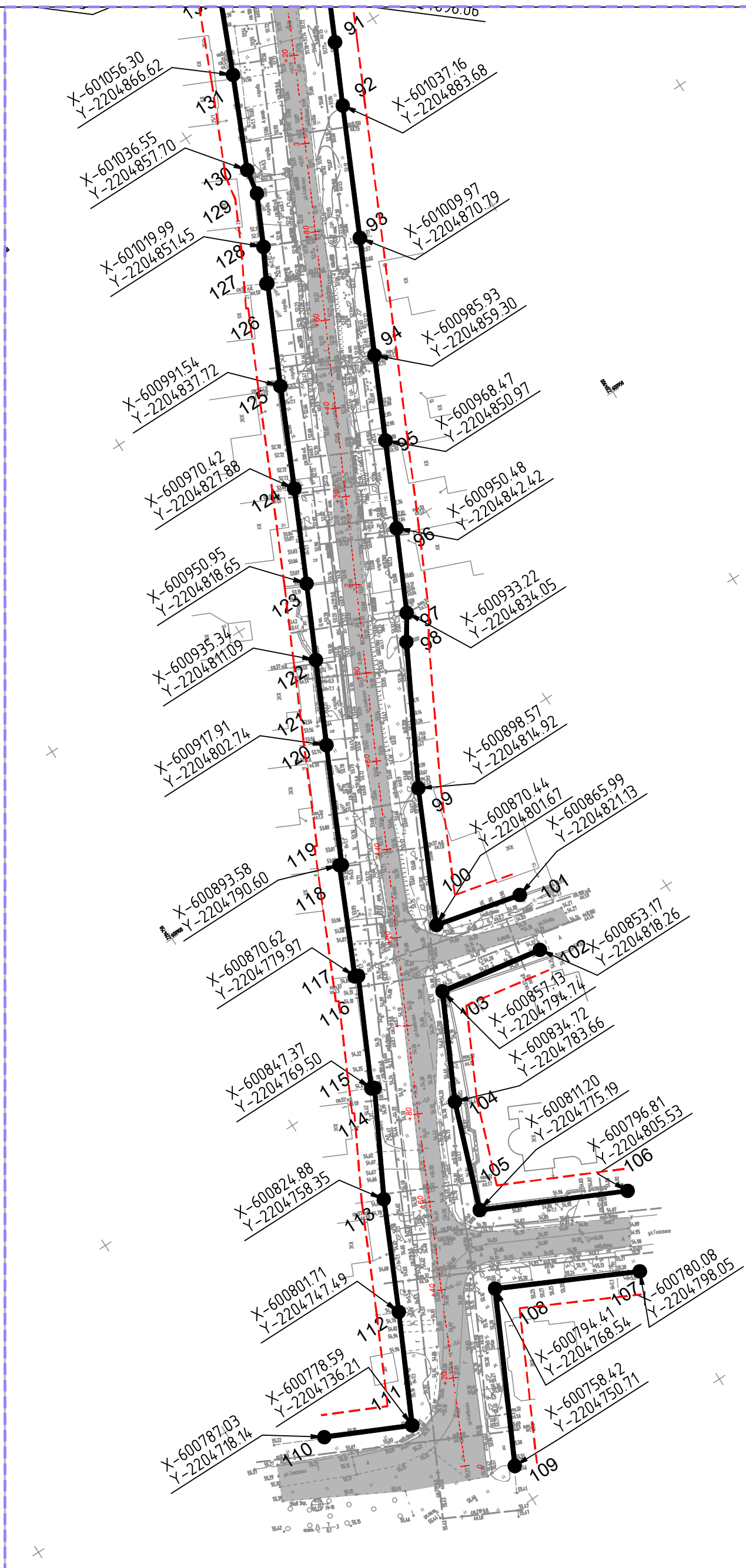
Примечание:

- 1) Виды территорий общего пользования, для которых установлены и (или) устанавливаются красные линии - размещение объектов улично-дорожной сети.

4 •
 X= 324587.13
 Y= 2196855.25

Краснодарского края, Павловского района, станица Павловская				
«Капитальный ремонт автомобильной дороги по ул. Азовской от ул. Толстого до ул. Крупской в станице Павловской Павловского сельского поселения Павловского района»				
Изм.	Кол.уч.	Лист	№ док.	Подпись
Разраб.	Сидоренко		12.2023	
Н.контр.	Борисенко		12.2023	
ПРОЕКТ ПЛАНИРОВКИ ТЕРРИТОРИИ				
Чертеж красных линий М1:1000				
Стадия	Лист	Листов		
II	3	4		
ИП Борисенко И.М.				

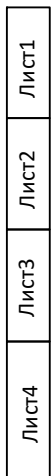
«Капитальный ремонт автомобильной дороги по ул. Азовской от ул. Толстого до ул. Крупской в станции Павловской Павловского сельского поселения Павловского района»
Чертеж красных линий



Перечень координат поворотных точек устанавливаемой красной линии линейного объекта (автомобильной дороги)

№ точки	X	Y
91	601050.09	2204889.91
92	601037.16	2204883.68
93	601009.97	2204870.79
94	600985.93	2204859.30
95	600968.47	2204850.97
96	600950.48	2204842.42
97	600933.22	2204834.05
98	600927.75	2204830.45
99	600898.57	2204814.92
100	600870.44	2204801.67
101	600865.99	2204821.13
102	600853.17	2204818.26
103	600857.13	2204794.74
104	600834.72	2204783.66
105	600811.20	2204775.19
106	600796.81	2204805.53
107	600780.08	2204798.05
108	600794.41	2204768.54
109	600758.42	2204750.71
110	600787.03	2204718.14
111	600778.59	2204736.21
112	600801.71	2204747.49
113	600824.88	2204758.35
114	600847.07	2204770.13
115	600847.37	2204769.50
116	600870.29	2204780.67
117	600870.62	2204779.97
118	600893.58	2204790.60
119	600893.35	2204791.09
120	600917.91	2204802.74
121	600917.91	2204802.75
122	600935.34	2204811.09
123	600950.95	2204818.65
124	600970.42	2204827.88
125	600991.54	2204837.72
126	601012.58	2204847.79
127	601012.70	2204847.54
128	601019.99	2204851.45
129	601030.92	2204856.72
130	601036.55	2204857.70
131	601056.30	2204866.62

Схема расположения листов



Условные обозначения:

- Граница территории, в отношении которой осуществляется подготовка проекта планировки
- Ось дороги с пикетами
- Проезжая часть автомобильной дороги
- Линии отступа от красных линий
- Устанавливаемая красная линия линейного объекта (автомобильной дороги)
- Номера характерных точек устанавливаемой красной линии линейного объекта (автомобильной дороги)
- Координаты поворотных точек устанавливаемых красных линий

4 •
X= 324587.13
Y= 2196855.25

Примечание:

- 1) Виды территорий общего пользования, для которых установлены и (или) устанавливаются красные линии - размещение объектов улично-дорожной сети.

					Краснодарского края, Павловского района, станция Павловская				
					«Капитальный ремонт автомобильной дороги по ул. Азовской от ул. Толстого до ул. Крупской в станции Павловской Павловского сельского поселения Павловского района»				
Изм.	Кол.уч.	Лист	№ док.	Подпись	Дата	Стадия	Лист	Листов	
	Разраб.	Сидоренко			12.2023	ПРОЕКТ ПЛАНИРОВКИ ТЕРРИТОРИИ.	II	4	4
	Н.контр.	Борисенко			12.2023	Чертеж красных линий М1:1000	ИП Борисенко И.М.		