

## **Документация по планировке территории объекта**

«Капитальный ремонт автомобильной дороги по ул. Горького от ул. Крестьянской до ул. Гладкова в станице Павловской Павловского сельского поселения Павловского района»

### **Проект межевания территории**

#### **Основная часть**

Раздел 1 «Проект межевания территории. Графическая часть»

*Заказчик: Администрация Павловского сельского поселения Павловского района*

## ДОКУМЕНТАЦИЯ ПО ПЛАНИРОВКЕ ТЕРРИТОРИИ ОБЪЕКТА

### Проект межевания территории

«Капитальный ремонт автомобильной дороги по ул. Горького от ул. Крестьянской до ул. Гладкова в станице Павловской Павловского сельского поселения Павловского района»

Директор



Несин В.В.

Автор тома: ООО «ГеоКор»  
Краснодар, 2022

## СОСТАВ



№ п/п	Наименование документов	Примечание
<b>Проект планировки территории</b>		
<b>Основная часть проекта планировки территории</b>		
<b>Раздел 1 Проект планировки территории. Графическая часть</b>		
1	Чертеж границ зон планируемого размещения линейных объектов	
2	Чертеж красных линий	
<b>Раздел 2 Положение о размещении линейных объектов</b>		
1	Положение о размещении объекта капитального строительства	
<b>Материалы по обоснованию проекта планировки территории</b>		
<b>Раздел 3 Материалы по обоснованию проекта планировки территории. Графическая часть</b>		
1	Схема расположения планировочной структуры	
2	Схема использования в период подготовки проекта планировки территории	
3	Схема организации дорожной сети и движения транспорта	
4	Схема вертикальной планировки и инженерной подготовки территории, размещения инженерных сетей и сооружений	
5	Схема границ территорий культурного наследия	
6	Схема границ зон с особыми условиями использования территории, особо охраняемых природных территорий, лесничеств	
7	Схема конструктивных и планировочных решений	
<b>Раздел 4 Материалы по обоснованию проекта планировки территории. Пояснительная записка</b>		
1	Пояснительная записка	
2	Приложения	
<b>Проект межевания территории</b>		
<b>Основная часть</b>		
<b>Раздел 1. Проект межевания территории. Графическая часть</b>		
1	Чертеж межевания территории	
<b>Раздел 2. Проект межевания территории текстовая часть</b>		
1	Пояснительная записка	
<b>Раздел 3. Материалы по обоснованию проекта межевания территории. Графическая часть</b>		
1	Чертеж межевания территории. Материалы по обоснованию	
<b>Раздел 4. Материалы по обоснованию проекта межевания территории. Пояснительная записка</b>		
1	Пояснительная записка	

Согласовано

Взам. инв. №

Подпись

Инв. № подл.

<i>Документация по планировке территории (проект планировки территории)</i>						Стадия	Лист	Листов
Изм.	Кол.уч	Лист	№ док.	Подп.	Дата			
						«Капитальный ремонт автомобильной дороги по ул. Горького от ул. Крестьянской до ул. Гладкова в станции Павловской Павловского сельского поселения Павловского района»		
	Инженер	Пирогов			12.2022			
	Директор	Несин			12.2022			
ООО «Геокор»								

## СОСТАВ

№	Наименование документов	Количество страниц
1	Состав документации по планировке территории	1
2	Содержание тома	1
3	Чертеж межевания территории	4

Согласовано			

Взам. ине. №

Подпись

Ине. № подл.

Изм.	Кол.уч	Лист	№ док.	Подп.	Дата

*Документация по планировке территории  
(проект межевания территории)*

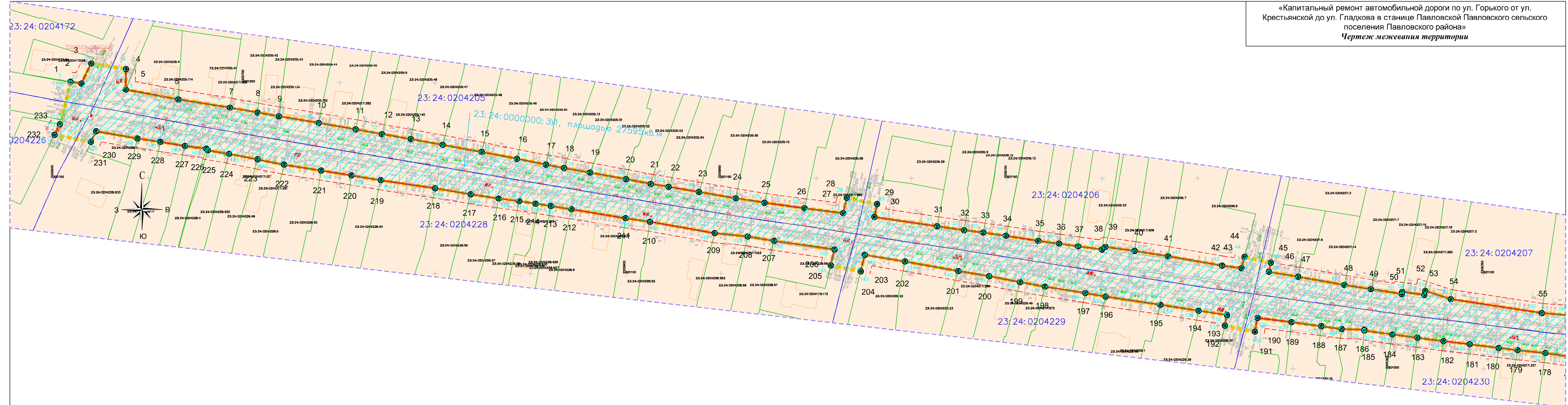
«Капитальный ремонт автомобильной дороги по ул. Горького от ул. Крестьянской до ул. Гладкова в станице Павловской Павловского сельского поселения Павловского района»

Стадия	Лист	Листов

ООО «Геокор»

# Чертеж межевания территории

«Капитальный ремонт автомобильной дороги по ул. Горького от ул. Крестьянской до ул. Гладкова в станице Павловской Павловского сельского поселения Павловского района»  
**Чертеж межевания территории**



**Условные обозначения:**

- Граница зоны планируемого размещения линейного объекта
- 23:24:0000000:71 Границы и кадастровые номера земельных участков, согласно сведениям Единого государственного реестра недвижимости
- 23:24:1103011 Границы и номера кадастровых кварталов
- - - - - Ось дороги с пикетами
- 1 2 3 4 Граница образуемых земельных участков из состава неразграниченных земель, поворотные точки
- 23:24:0000000:ЗУ1 Условный номер образуемых земельных участков, частей земельных участков
- - - - - Граница территории, в отношении которой осуществляется подготовка проекта межевания

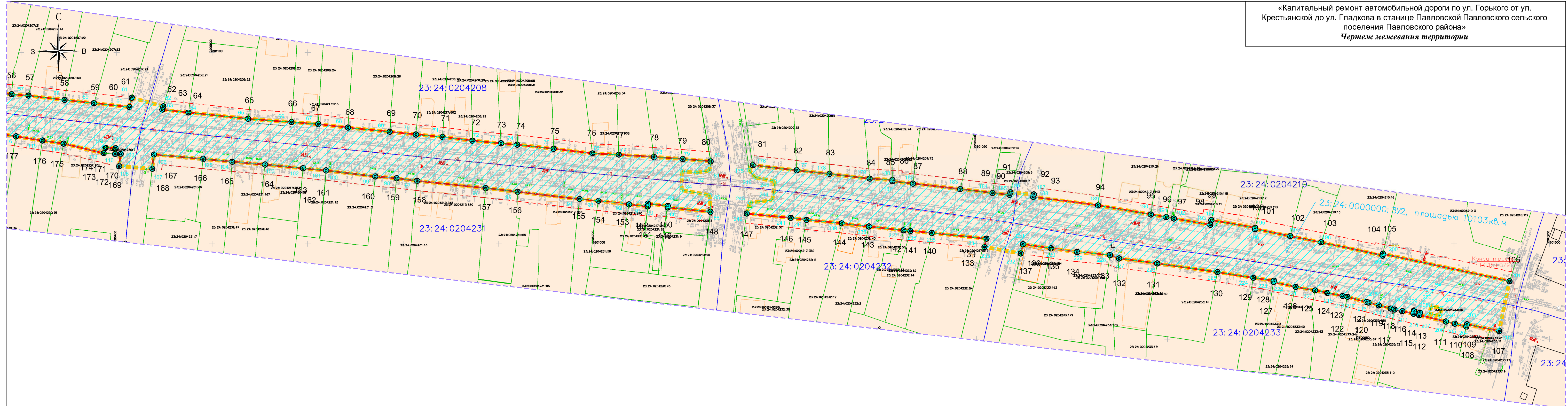
- - - - - Линии отступа от красных линий
- Красные линии
- 4 • Номера поворотных точек красных линий

- Категории земель**
- - земли населенных пунктов

- Примечание:**
- 1) Система высот Балтийская
  - 2) Система координат МСК-23, зона 2
  - 3) Каталоги координат и поворотные точки образуемых земельных участков и технико-экономические показатели приложены в томе "Проект межевания"
  - 3) Границы зон действия публичных сервитутов - отсутствуют

				Краснодарского края, Павловского района, станица Павловская								
				«Капитальный ремонт автомобильной дороги по ул. Горького от ул. Крестьянской до ул. Гладкова в станице Павловской Павловского сельского поселения Павловского района»								
Изм.	Колуч.	Лист	№ док.	Подпись	Дата							
Директор	Несин В.В.				12.2022	<b>ПРОЕКТ МЕЖЕВАНИЯ ТЕРРИТОРИИ</b> <i>(основная часть)</i>						
Инженер	Пирогов И.Н.				12.2022							
				Чертеж межевания территории М1:1000		<table border="1" style="border-collapse: collapse;"> <tr> <td>Стация</td> <td>Лист</td> <td>Листов</td> </tr> <tr> <td align="center">П</td> <td align="center">1</td> <td align="center">2</td> </tr> </table>	Стация	Лист	Листов	П	1	2
Стация	Лист	Листов										
П	1	2										
						ООО "Геокор"						

«Капитальный ремонт автомобильной дороги по ул. Горького от ул. Крестьянской до ул. Гладкова в станице Павловской Павловского сельского поселения Павловского района»  
**Чертеж межевания территории**



**Условные обозначения:**

- Граница зоны планируемого размещения линейного объекта
- 23:24:0000000:71 Границы и кадастровые номера земельных участков, согласно сведениям Единого государственного реестра недвижимости
- 23:24:1103011 Границы и номера кадастровых кварталов
- - - - - Ось дороги с пикетами
- 1 2 3 4 Граница образуемых земельных участков из состава неразграниченных земель, поворотные точки
- 23:24:0000000:3У1 Условный номер образуемых земельных участков, частей земельных участков
- - - - - Граница территории, в отношении которой осуществляется подготовка проекта межевания

- - - - - Линии отступа от красных линий
- Красные линии
- 4 • Номера поворотных точек красных линий

- Категории земель**
- - земли населенных пунктов

**Примечание:**  
 1) Система высот Балтийская  
 2) Система координат МСК-23, зона 2  
 3) Каталоги координат и поворотные точки образуемых земельных участков и технико-экономические показатели приложены в томе "Проект межевания"  
 4) Границы зон действия публичных сервитутов - отсутствуют

				Краснодарского края, Павловского района, станица Павловская		
				«Капитальный ремонт автомобильной дороги по ул. Горького от ул. Крестьянской до ул. Гладкова в станице Павловской Павловского сельского поселения Павловского района»		
Изм.	Колуч.	Лист	№ док.	Подпись	Дата	
				<b>ПРОЕКТ МЕЖЕВАНИЯ ТЕРРИТОРИИ</b> (основная часть)		
				Страница	Лист	Листов
				П	2	2
				Чертеж межевания территории М1:1000		
				ООО "Геокор"		