

Федеральная служба государственной регистрации, кадастра и картографии
полное наименование органа регистрации прав

Выписка из Единого государственного реестра недвижимости об основных характеристиках и зарегистрированных правах на объект недвижимости

Сведения об основных характеристиках объекта недвижимости

На основании запроса от 13.05.2024, поступившего на рассмотрение 13.05.2024, сообщаем, что согласно записям Единого государственного реестра недвижимости:

Раздел 1 Лист 1


Здание	
вид объекта недвижимости	
Лист № 1 раздела 1	Всего разделов: 3
Всего листов выписки: 4	
15.05.2024г. № КУВН-001/2024-129638258	
Кадастровый номер:	

Номер кадастрового квартала:	61:08:0060202
Дата присвоения кадастрового номера:	14.02.2011
Ранее присвоенный государственный учетный номер:	Инвентарный номер 0004-4-И; Инвентарный номер 05_02_04; Кадастровый номер 61:08:0060202:0:168; Условный номер 61:08:00 00:0000:0004-4-И/А:1/31П; Условный номер 61:08:000000:0000:0004-4-И/А:1/31П
Местоположение:	Ростовская область, р-н. Волгодонской, п. Донской, ул. Гайдара, д. 8
Площадь, м2:	562.6
Назначение:	Нежилое
Наименование:	Детский сад "Мишутка"
Количество этажей, в том числе подземных этажей:	1, в том числе подземных 1
Год ввода в эксплуатацию по завершении строительства:	данные отсутствуют
Год завершения строительства:	1972
Кадастровая стоимость, руб:	7039234.32
Кадастровые номера иных объектов недвижимости, в пределах которых расположен объект недвижимости:	61:08:0060202:16
Кадастровые номера помещений, машино-мест, расположенных в здании или сооружении:	данные отсутствуют
Виды разрешенного использования:	данные отсутствуют
Статус записи об объекте недвижимости:	Сведения об объекте недвижимости имеют статус "актуальные, ранее учтенные"
Особые отметки:	Сведения, необходимые для заполнения раздела: 5 - План расположения помещения, машино-места на этаже (плане этажа), отсутствуют.
Получатель выписки:	Стенникова Ольга Александровна, действующий(ая) на основании документа "Выписка на приказ" от имени заявителя Муниципальное бюджетное дошкольное образовательное учреждение "Детский сад № 15 "Мишутка", 6107005669

ДОКУМЕНТ ПОДПИСАН
ЭЛЕКТРОННОЙ ПОДПИСЬЮ
Сертификат: 008B056B7401CB382B3576ACDC8425108
Выдано: ФЕДЕРАЛЬНАЯ СЛУЖБА ГОСУДАРСТВЕННОЙ РЕГИСТРАЦИИ, КАДАСТРА И КАРТОГРАФИИ
Действителен с 27.06.2023 по 19.09.2024

ПОЛНОЕ НАИМЕНОВАНИЕ ДОЛЖНОСТИ

ИННПЦРД, ФАМИЛИЯ



Выписка из Единого государственного реестра недвижимости об основных характеристиках и зарегистрированных правах на объект недвижимости
 Сведения о зарегистрированных правах

Здание	
вид объекта недвижимости	
Лист № 1 раздела 2	Всего листов выписки: 4
Всего разделов: 3	
15.05.2024г. № КУВИ-001/2024-129638258	
Кадастровый номер: 61-08-0060202-251	


1	Правообладатель (правообладатели):	1.1	муниципальное бюджетное дошкольное образовательное учреждение детский сад № 15 "Мишутка", ИНН: 6107005669, ОГРН: 1026100822791
	Сведения о возможности предоставления третьим лицам персональных данных физического лица:	1.1.1	данные отсутствуют
2	Вид, номер, дата и время государственной регистрации права:	2.1	Оперативное управление 61-61-11/020/2008-206 30.10.2008 00:00:00
3	Документы-основания	3.1	Договор о закреплении муниципального имущества на праве оперативного управления за муниципальным учреждением, № 8, выдан 24.10.2007 Балансовый акт приема-передачи имущества, находящегося в муниципальной собственности Волгодонского района, № 8, выдан 24.10.2007 Постановление Главы Администрации Волгодонского района Ростовской области "О закреплении муниципального имущества за МДОУ д/с №15 "Мишутка" третьей категории", № 703, выдан 24.10.2007
4	Сведения об осуществлении государственной регистрации сделки, права, ограничения права без необходимого в силу закона согласия третьего лица, органа:	4.1	данные отсутствуют
5	Ограничение прав и обременение объекта недвижимости: не зарегистрировано		
1	Правообладатель (правообладатели):	1.2	Муниципальное образование "Волгодонский район Ростовской области"
	Сведения о возможности предоставления третьим лицам персональных данных физического лица:	1.2.1	данные отсутствуют
2	Вид, номер, дата и время государственной регистрации права:	2.2	Собственность 61-01/8-11/2003-11 20.06.2003 10:24:57

ДОКУМЕНТ ПОДПИСАН
 ЭЛЕКТРОННОЙ ПОДПИСЬЮ
 Сертификат: 00B0156B7401CB38D2B3576ACDC8425108
 Владелец: ФЕДЕРАЛЬНАЯ СЛУЖБА ГОСУДАРСТВЕННОЙ РЕГИСТРАЦИИ, КАДАСТРА И КАРТОГРАФИИ
 Действителен: с 27.06.2023 по 19.09.2024

полное наименование должности



Здание	
ВИД ОБЪЕКТА НЕДВИЖИМОСТИ	
Лист № 2 раздела 2	Всего листов раздела 2: 2
Лист № 2 раздела 2	Всего листов выписки: 4
15.05.2024г. № КУВИ-001/2024-129638258	
Кадастровый номер: 61:08:0060202:251	
4	Сведения об осуществлении государственной регистрации сделки, права, ограничения права без необходимого в силу закона согласия третьего лица, органа: 4.2 данные отсутствуют
5	Ограничение прав и обременение объекта недвижимости: не зарегистрировано
6	Заявленные в судебном порядке права требования: данные отсутствуют
7	Сведения о возражении в отношении зарегистрированного права: данные отсутствуют
8	Сведения о возможности предоставления третьим лицам персональных данных физического лица: данные отсутствуют
9	Сведения о наличии решения об изъятии объекта недвижимости для государственных и муниципальных нужд: данные отсутствуют
10	Сведения о невозможности государственной регистрации без личного участия правообладателя или его законного представителя: данные отсутствуют
11	Правоприязнания и сведения о наличии поступивших, но не рассмотренных заявлений о проведении государственной регистрации права (перехода, прекращения права), ограничения права или обременения объекта недвижимости, сделки в отношении объекта недвижимости: отсутствуют




ДОКУМЕНТ ПОДПИСАН
 ЭЛЕКТРОННОЙ ПОДПИСЬЮ
 Сертификат: 00B0156B7401CB382B3576ACDC8425108
 Владелец: ФЕДЕРАЛЬНАЯ СЛУЖБА ГОСУДАРСТВЕННОЙ РЕГИСТРАЦИИ, КАДАСТРА И КАРТОГРАФИИ
 Действителен с 27.06.2023 по 19.09.2024

ПОЛНОЕ НАИМЕНОВАНИЕ ДОЛЖНОСТИ

Выписка из Единого государственного реестра недвижимости об основных характеристиках и зарегистрированных правах на объект недвижимости
Описание местоположения объекта недвижимости

Здание		
вид объекта недвижимости		
Лист № 1 раздела 4	Всего листов раздела 4: 1	Всего листов выписки: 4
15.05.2024г. № КУВИ-001/2024-129638258		
Кадастровый номер: 61:08-0060202:251		

Схема расположения объекта недвижимости (части объекта недвижимости) на земельном участке(ах)



Масштаб 1:800

Условные обозначения:

ДОКУМЕНТ ПОДПИСАН
ЭЛЕКТРОННОЙ ПОДПИСЬЮ
Сертификат: 00B056B7401CE38D2B3576ACDC8425108
Владелец: ФЕДЕРАЛЬНАЯ СЛУЖБА ГОСУДАРСТВЕННОЙ
РЕГИСТРАЦИИ КАДАСТРА И КАРТОГРАФИИ
Действителен с 27.06.2023 по 19.09.2024



ПОЛНОЕ НАИМЕНОВАНИЕ ДОЛЖНОСТИ

Инициалы, фамилия