

* Люби и знай свой край.

Город Ставрополь.

Город Ставрополь – административный центр Ставропольского края, ныне является деловым, промышленным и культурным центром края, образован в 1777 году. Получил статус столицы края в 1822 году. Город богат своей яркой историей, знаменит природными объектами, памятниками архитектуры и древними историческими местами. Гости, приезжающие в краевую столицу, могут увидеть огромное количество мест, поражающих воображение своей красотой и загадочностью. Однако не обо всех достопримечательностях города знают сами жители. Чем большее количество людей, проживающих в городе и крае, будут знать исторические и культурные моменты развития города, тем лучше это будет способствовать популяризации туристско-краеведческого развития города.

Методист отдела
краеведения и туризма
ГБУ ДО «КЦЭТК»
Москаленко Альмира Шакировна

* Памятник архитектуры Тифлисские ворота (Триумфальная арка), расположенные на пересечении проспекта Карла Маркса и улицы Войтика - один из самых известных памятников города. Согласно архивным данным, строительство арки было начато в 1841 г. Известно, что Тифлиссские ворота выполняли функции восточных городских ворот. Но, несмотря на это, арка в первую очередь служила памятником славы русского оружия. Сооружение ворот совпало с подготовительным процессом к празднованию 30-летней годовщины Бородинского сражения. Поэтому главным украшением торжества стала именно Триумфальная арка.

Название арки не случайное: почтовая дорога через Ставрополь - Большой Черкасский тракт - стала наиболее коротким путём из Санкт-Петербурга и Москвы в Тифлис, столицу Грузии. началось с Суворова, который был не рядовым масоном, имел степень шотландского мастера и стоял, как известно, у истоков ставропольской крепости. Самое же, пожалуй, удивительное - это сходство старой части Ставрополя с египетской Александрией. Там через весь город проходила улица, в крайней точке которой в летнее солнцестояние можно было увидеть, как восходит солнце. То же самое можно наблюдать на Триумфальной арке.



Генерал А.П. Ермолов был направлен в 1816 году в Ставрополь в качестве проконсула Кавказа.

Памятник установлен в 1998 году. Алексей Петрович Ермолов выдающийся русский военачальник, вошедший в историю Кавказа как государственный деятель и преобразователь,

главнокомандующий на первом этапе Кавказской войны. В 1999 году

бульвар на проспекте Карла Маркса

переименован в «Бульвар генерала Ермолова».



Памятник генералу А.П. Ермолову

- * Она была построена архитектором Адрианом Булыгиным. Когда французы приехали в Ставрополь и увидели это здание, то были поражены, как провинциальный модерн смог превзойти все, что они видели у себя в стране. Раньше фасад аптеки был покрыт всевозможной мистической символикой, которая к настоящему времени сохранилась лишь частично: солнце и луна, завитки-лабиринты и другие. Каждое помещение имело свою специфику: рецептурная, лаборатория, материальная комната, хранилища на чердаке и в подвале, торговый зал с балконом. Весь дом обогревался газом, был установлен телефон, проведены водопровод и электричество.
- * Вечерами, когда в аптеке включали хрустальные люстры под потолками и бра на стенах, и в окнах сиял свет, дом приобретал вид сказочного замка...



* Аптека-музей «Аптека Байгера».

* Здание филармонии


Здание было построено купцами Меснянкиными. В этом концертном зале трижды выступал всемирно известный экстрасенс Вольф Мессинг. Начиная с 1947 года и заканчивая шестидесятыми годами, он устраивал блестящие телепатические опыты, и в Ставрополе еще живы люди, которые посещали его мероприятия.



* Скульптура коробейника

- * Арт-объект - скульптура коробейника посвящена купцам-основателям. В лотке у коробейника находятся разнообразные съестные товары: колбасы, сыры, сосиски, хлеб и т.д. Вся композиция имеет яркий, веселый образ, показывает удаль и величие русского купечества.

Композиция вызывает улыбку и желание «потереть» на удачу многочисленные знаковые предметы, а именно: перстень-печатка на пальце у купца - символ удачи в делах, кошель или деньги в руке - символ достатка. Собака - символ заботы, дружелюбия, верности и преданности. Кот - символ определенных потерь и незапланированных расходов, как у любого предпринимателя.



* Памятник А.С. Пушкину

* Памятник установлен в 1987 году к 150 годовщине гибели поэта. Александр Сергеевич неоднократно посещал Ставрополь, следуя на отдых на Кавказские Минеральные воды. Прямо оттуда можно подняться на Крепостную гору.

Но можно продолжить подниматься по проспекту, и дойти до здания первой на Ставрополье мужской гимназии. Ее открывал лично император Николай I, когда в 1837 году приезжал в город. В этом учебном заведении всегда витала идея тайных обществ. К примеру, один из тайных кружков гимназистов выпускал рукописный журнал «Люцифер».



* Герб Ставрополя

- * Посередине проспекта Карла Маркса расположена Скульптура Герб Ставрополя на бульваре Ермолова недалеко от мемориала «Огонь Вечной Славы». 9 мая 1965 года в день двадцатилетия Победы над фашистской Германией был заложен первый камень будущего мемориала.

На конкурсной основе был выбран макет и начаты работы по строительству. За два года окончено сооружение скульптуры, но строительство не завершалось, впереди еще было много работы по облагораживанию территории.



* Мемориальный комплекс Огонь Вечной Славы

* 28 октября 1967 года состоялось торжественное открытие памятника, у подножия Комсомольской горки побывали тысячи людей, чтобы отдать дань подвигу, совершенному в годы Великой Отечественной войне. С гранитной стены на нас смотрят три пронзительных лица. Первое из них символизирует героев Гражданской войны, второе — героев Великой Отечественной войны, а третье — это образ женщины, труженицы, Родины — Матери. Автором строк, высеченных под ними, был поэт Геннадий Фатеев. Справа от барельефов горит «Вечный Огонь», зажженный от «Вечного Огня» в Ленинграде.


9 мая 1965 года в подножие была помещена капсула с землёй с места гибели генерала Доватора. В 1975 году под гранитными плитами были перезахоронены останки бойцов 347-й стрелковой дивизии, погибших при освобождении города 20-21 января 1943 года. Напротив мемориала 2 мая 2015 года было открыто панно «Бессмертный полк», где из 9 тысяч фотографий ветеранов Великой Отечественной войны сложен исторический снимок «Знамя Победы над Рейхстагом».



* Парк Барятинского

* Был основан местными властями во главе с губернатором П.А. Брянчаниновым .В 1859 году город просил у генерала-фельдмаршала, князя А.И. Барятинского разрешения в память побед русского оружия на Кавказе улицу и заложенный на Соборной горе парк именовать его именем, на что получил согласие.

В 1953-1954 годах по проекту архитектора Г.Ф. Буткевича была реконструирована старая парадная лестница. Вдоль каскадной лестницы, длина которой составляла 128 метров и состояла из 97 ступеней и 8 площадок, были высажены голубые ели из Перкальского питомника города Пятигорска.



* Крепостная гора

* самое популярное место в городе. Именно на этом месте в XVIII-XIX веках строилась Ставропольская крепость - одна из объектов Азово-Моздокской оборонительной линии. Она располагалась на плоской вершине горы, что впоследствии оказалось очень удобным для использования в качестве площади. Первоначальными строителями началась активная застройка крепости и вырубка деревьев труднопроходимого Черного леса.

При устройстве Ставропольской крепости требовалось обезопасить подходы к ней, прежде всего с юго-западной и восточной стороны. Но шло время, крепость теряла свое значение оборонительного укрепления, став огромным интендантским складом. Самой крепости как архитектурного памятника в настоящее время нет, но до сегодняшних дней сохранились фрагменты крепостной стены высотой около трех метров.



* «Хоперская палатка»

- * памятник истории и культуры, внутри которой находится символический ключ от города. На стене памятника есть надпись «Ставропольская крепость Азово-Моздокской линии, сделанная для обороны южных границ России. Заложена 22 октября 1777 года Владимирским драгунским и Хоперским казачьим полками. Памятник основания города Ставрополя. Охраняется государством».



* Крест-символ города

* В соответствии с легендой, которая очень популярна среди жителей города, Ставрополь был так назван в связи с тем, что при закладке крепости был найден каменный крест (от греч. Stavros - крест, polis - город).».

В день 223-летия Ставрополя 16 сентября 2000 года в честь основания Ставрополя и наступления третьего тысячелетия был установлен православный каменный крест-символ города. В 2008 году был принят план развития исторического центра Ставрополя. Было принято решение восстановить фрагменты крепостного вала со рвом, «Шефский дом», «Солдатскую столовую» и «Пожарную управу»



* Памятник Солдату-красногвардейцу - самый узнаваемый символ города

- * Он был установлен в 1976 году в честь освобождения города от белогвардейцев. Ставрополь несколько раз переходил в руки от белогвардейцев к красногвардейцам, но окончательно последние захватили «Буденовец», именно под таким названием памятник известен в народе, представляет собой скульптуру солдата с винтовкой в руках, общая высота монумента — семь с половиной метров. Юго-западная оконечность крепостной горы занята чудесным фонтаном, который является излюбленным местом отдыха жителей города и в знойные летние дни, и в зимнюю пору, когда его превращают в тематический арт-объект.




* Самый значимый краеведческий музей города - Ставропольский государственный краеведческий музей им. Г. Н. Прозрителева и Г. К. Паве . Ещё в 2007 году поступило сообщение о находке скелета в Новоалександровском районе Ставропольского края, который принадлежал южному слону - далекому предку мамонтов. Эти древние животные обитали на планете 1 миллион 800 тысяч лет назад. По размерам имеющегося скелета сделали вывод, что это слониха, которая весила примерно 10-12 тонн, и на момент гибели ей было 50-60 лет. Такая палеонтологическая находка повысила престиж края. И рядом с музеем также находится композиция в виде слона, которая выводит нас на Александровскую площадь



* Александровская площадь с красивейшим каскадом фонтанов, клумбами и 25-метровой стелой, увенчанной позолоченным 6-метровым Ангелом-хранителем. Ставропольский памятник был открыт на Александровской площади в 2002 году на 225-ю годовщину со дня основания города. Из-за технической простоты и сейсмической безопасности центр колонны представляет собой труба, а вокруг нее на каркасе — облицовочная плитка.

Ангел-Хранитель как бы возносит крест над городом Ставрополем, одной ногой шагает, а другой опирается на позолоченную полусферу. У основания памятника расположен фонтан.

Сама площадь названа в честь императора Александра II - императора России с 1855 по 1881 годы. В его правление вошли такие знаменитые реформы, как отмена крепостного права в 1861 году. Историки отмечают, что именно из-за его правления в России ускорилась модернизация. Ещё до восхождения на престол потомок династии Романовых посещал



* Комсомольский пруд

* По данным архивных документов, он был образован в долине реки Ташлы в XVIII-XIX вв. недостатков воды в те времена был настолько большой проблемой, что из-за нее устраивались потасовки вплоть до убийств. Река Ташла на тот момент не могла компенсировать объем, необходимый жителям для разнообразных целей, в т. ч. и для полива огородов. В связи с этим было принято решение создать искусственный пруд. Предполагалось, что он избавит от проблемы водоснабжения большинство жителей города.

Самый верхний Архиерейский

(Комсомольский) водоем не покрывал всех расходов воды, поэтому немного ниже купцом Сипягиным был вырыт еще один вблизи водяной мельницы. Это сооружение простояло сто лет, после чего было реконструировано.

В советские годы пруд отобрали у Церкви и переименовали в Комсомольский. За последние несколько лет пруд очень сильно преобразился. Были сооружены детские площадки, тренажеры, поставлены лавочки и урны. Также была отремонтирована беговая дорожка длиной более километра.

В пруду обитает несколько видов рыб: толстолобики, сазаны, караси, пескари и бычки.. Купальный сезон здесь длится с июня по сентябрь но самые смелые



* «Холодные родники»

- * Холодные родники расположены в лесу Таманская дача в западной части города на высоте 620 метров над уровнем моря. Название объединяет целую группу родников, которые нашли исток в пластах форштадских песков.
- * В начале двадцатого века холодные родники были источником питьевой воды для жителей Ставрополя. Во время Великой Отечественной войны водопровод был разрушен гитлеровскими захватчиками, но в декабре 1945 года снова восстановлен.
- * После того как вода Сенгилеевского водохранилища стала покрывать все городские нужды, водопровод холодных родников забросили и разрушили, но это место не стало забыто.



* Мемориал «Холодный родник»


- * Мемориальный комплекс «Холодный родник» открыт в 1975 году в память о жителях города Ставрополя, погибших в годы гражданской и Великой Отечественной войн. Архитекторы - Д.М. Казачков и Д.В. Абдул, скульптор - Н.Ф. Санжаров.
- * Помимо монумента на территории мемориального комплекса находятся пять братских могил:
 - * - братская могила воинов, погибших в годы ВОВ;
 - * - братская могила красных партизан погибших в период Гражданской войны;
 - * - братская могила юных патриотов, погибших в оккупации Ставрополя в годы ВОВ;
 - братская могила жертв белого террора периода Гражданской войны;
 - братская могила граждан - патриотов, замученных немецко-фашистскими захватчиками в период оккупации Ставрополя.
- Памятник жертвам политических репрессий 1930 - 50-х годов был установлен в 1999 году в мемориальном комплексе «Холодный родник».



* Травертиновый источник

- * Эта местность - самое крупное на Ставропольской горе отложение травертинов и место произрастания реликтовых растений.
- * Если подняться еще выше, то можно дойти до источника, бьющего из подножья песчаного склона прозрачной струйкой вод. Эта вода отличается необычным вкусом, свойственным сарматским горным породам (известняку-ракушечнику, песку и глинам). Круглый год температура воды не превышает десяти градусов.

Особую ценность представляют собой растения-реликты неогенового периода: толстостенка крупнолистная, папоротник-сколопендриум. А для любителей удачных фотографий самой природой образована травертиновая Чаша - ванна из травертиновых стенок.



* Площадь Святого князя Владимира

* На площади расположен памятник святому равноапостольному князю Владимиру - крестителю Руси. Еще несколько лет назад там было чистое поле, а сегодня – одно из любимых мест отдыха горожан.

На площади расположен музейно-выставочный комплекс «Россия – Моя история», самый большой в регионе светомузыкальный фонтан и парк военной техники «Патриот». Площадь названа в честь Владимира Святославича (около 960-15 июля 1015 года) – [князь новгородский](#) (970-978), [князь киевский](#) (978-1015), при котором произошло [Крещение Руси](#).



* **Немецкий мост.** Он занимает особое положение. Дело в том, что это строение — не только свидетельство исключительного мастерства инженеров-мостовиков начала 20 века, но и один из немногих сохранившихся «артефактов» знаменитой «Туапсинки» — дороги, ведущей в никуда. К тому же стоит он в весьма живописном Мамаевом лесу, так что прогуляться до него непременно стоит.

* Немецкий мост (иногда его называют большим, так как есть еще малый) представляет собой часть блестяще задуманной и даже отчасти выполненной железной дороги. Ставрополье активно торговало хлебом, а прямой дороги до ближайшего порта [Туапсе](#) не было, приходилось ехать круглым путем через Владикавказ. Строительство начали в 1908 г., в 1918-1922 гг. дорога использовалась, а после Гражданской войны была заброшена.

Его высота — около 20 м, арки высокие и изящные, сквозь опоры тут и там прорастают деревья. Выполнен мост из местного ракушечника, почти без использования бетона. Вот только добраться до этого места непросто и рассчитывать на какую-либо инфраструктуру не стоит. Большинство гостей Ставрополя отправляется к мосту с целью проверить свои силы в скалолазании, поскольку на опорах моста организовано несколько маршрутов различной степени сложности. Здесь же проходят тренировки и открытые соревнования среди спасателей.



- * Город Ставрополь богат и разнообразен. В нем огромное количество достопримечательностей, которые не попали в первоначальную версию подборки материалов. Полная версия располагается на сайте ГБУ ДО «Краевой центр экологии, туризма и краеведения», www.ecoturcentr.ru во вкладке «методическая копилка».
- * Давайте изучать и любить родной край!