В 2020 году исполняется 175 лет с момента основания Русского географического общества. В 2018 году представители Русского географического общества передали в дар нашей библиотеке серию книг «Великие русские путешественники».

Книжная серия «Великие русские путешественники»

Серия «Великие русские путешественники» — это уникальные книги об истории путешествий известных российских географов. Более полувека путевые заметки великих русских путешественников не издавались и сегодня такие книги найти непросто. Русское географическое общество и Холдинг «Евроцемент груп» реализует книжный проект по изданию серии книг «Великие русские путешественники». Проект получил поддержку Президента Русского географического общества — Сергея Шойгу.

Серия книг «Великие русские путешественники» рассказывает о том, как на протяжении столетий открывались новые страны и континенты, как менялась карта мира, приобретая свои современные очертания. Это книги для тех, кто мечтает увидеть мир, познакомиться с обычаями населяющих его народов, узнать о маршрутах великих путешественников.

ЧИТАЙТЕ В НАШЕЙ БИБЛИОТЕКЕ:

1. Владимир Арсеньев По Уссурийскому краю. Дерсу Узала



Инв. № 76321

Арсеньев, Владимир Клавдиевич. По Уссурийскому краю. Дерсу Узала / В.К. Арсеньев; Русское географическое о-во. — М.: Эксмо, 2017. — 448 ил. **6+**

Знаменитый русский путешественник, географ, этнограф, писатель, исследователь Дальнего Востока, действительный член Императорского Русского географического общества, Владимир Клавдиевич Арсеньев (1872—1930) всю свою жизнь посвятил Сибири. Арсеньев дал описание рельефа Приморья и впервые детально обследовал горную систему Сихотэ-Алиня; нашел неизвестные истоки самых крупных рек края и получил первые сведения об их глубинах, режимах течениях; изучал зверей, птиц, рыб и растения Приморья; доказал, что нанайцы, удэгейцы, орочи — потомки древнего и исконного населения Дальнего Востока и Сибири; записал устные рассказы о быте и верованиях коренных народов Сибири. Результатом его экспедиций явились богатые по содержанию труды, написанные блистательным литературным языком, а также художественные книги «По Уссурийскому краю», «Дерсу Узала» (выдержали множество изданий и были переведены на более чем 30 языков). Фильм «Дерсу Узала», снятый японским режиссером Акирой Куросава, получил премию «Оскар».

2. **Никита Бичурин. Китай. Его жители, нравы, обычаи, просвещение**

Инв. № 76328

Бичурин, Никита Яковлевич. Китай. Его жители, нравы, обычаи, просвещение / Н. Я. Бичурин. — М.: Эксмо, 2017. — 448 ил. **6+**

Китай всегда был самым большим, непростым и интригующим соседом России. Российская империя торговала с Китаем, воевала с ним из-за границ, всегда внимательно относилась к тому, что там происходит, но редко понимала, какова на самом деле эта загадочная страна и ее народ. Изучение таинственного соседа началось, как это нередко случается в науке, с усилий одного человека — отца Иакинфа, в миру Никиты Яковлевича Бичурина (1777-1853). Личность многогранная, страстная, неоднозначная, Бичурин был безмерно талантлив, ярок, харизматичен. Неутомимый собиратель древних китайских рукописей, переводчик, ученый-исследователь, писатель и публицист, он уже при жизни приобрел международное признание. Бичурин по праву считается отцом русской синологии. И предлагаемое богато иллюстрированное издание — только малая дань вкладу этого незаурядного ученого.

3. Чокан Валиханов «Страна шести городов. Дневник путешествия на Иссык-Куль»

Инв. № 76322

Валиханов, Чокан Чингисович. Страна шести городов: дневник путешествия на Иссык-Куль / Ч. Ч. Валиханов. ; Русское географическое о-во. — М.: Эксмо, 2017. — 448 ил. **6+**

Чингизид, прямой потомок великого Чингисхана, правнук знаменитого Абылай хана, европеец по воспитанию и образованию, Чокан Чингисович Валиханов (1835-1865) —национальный герой казахского народа, выдающийся ученый, путешественник, действительный член Императорского Русского географического общества, просветитель, этнограф; офицер Генерального штаба Русской армии, разведчик. В своей первой экспедиции на Иссык- Куль Валиханов собрал колоссальный географический, этнографический и языковой материал. Важнейшим результатом этого путешествия стало открытие миру величайшего памятника киргизского устного творчества, «степной Илиады» — эпоса «Манас». В возрасте всего 22 лет Валиханов возглавил разведывательную экспедицию в Кашгарию, закрытую Китаем для посещения европейцами под страхом смертной казни. То, что сделал Валиханов в результате этой экспедиции, которая вошла в анналы мировой географической науки, явилось без преувеличения географическим подвигом. Художественные работы Чокана Валиханова стали первыми изображениями казахской степи, сделанными ее коренным жителем.

4. Грумм-Гржимайло Г.Е. По ступеням «Божьего трона»

Инв. № 76318

Грумм-Гржимайло, Григорий Ефимович. По ступеням «Божьего трона» / Г.Е. Грумм-Гржимайло. — М.: Эксмо, 2017. — 448 ил. **6+**

Труды яркого представителя плеяды российских путешественников-исследователей Центральной Азии — Григория Ефимовича Грумм-Гржимайло (1860—1936) по праву вошли в «золотой фонд» российской и мировой географической науки. За свою жизнь Г. Е. Грумм-Гржимайло осуществил полтора десятка экспедиций — на Памир и Алтай, в Тянь-Шань и Наньшань, в Западный Китай и Монголию. За вклад в науку Русское географическое общество наградило исследователя Константиновской медалью, Малой серебряной медалью и избрало его своим действительным членом.

5. Елисеев А. В. По белу свету. Путешествия по трём частям Старого Света



Инв. № 76326

Елисеев, Александр Васильевич. По белу свету: путешествия по трем частям Старого Света / А. В. Елисеев. - М.: Эксмо, 2017. — 448 ил. **6+**

Имя Александра Васильевича Елисеева (1858-1895) – врача, путешественника , писателя, члена-сотрудника Императорского Русского географического общества –сегодня почти неизвестного широкому читательскому кругу. А некогда его книгами буквально зачитывались все те, кто был увлечен дальними странствиями. Свои первые экспедиции Елисеев совершил по северной и северо-западной части Европейской России, по Швеции, Норвегии и Финляндии. В 1881-1882 гг. он предпринял большое путешествие в Египет, Палестину и Сирию. В 1884 г. осуществил путешествие в Грецию и Сицилию; затем были Ливия , Тунис , Алжир и Сахара. В 1886 г. он посетил Малую Азию, где по поручению Православного Палестинского Общества исследовал Святую Землю. Во всех своих путешествиях Елисеев вел подробнейшие дневники, которые позже сложились в основу издаваемых книг. Эти книги не утратили своего значения и сегодня, ибо содержат поистине уникальное сведения по географии, этнографии , археологии, медицине тех мест, где пришлось побывать автору.

6. Ковалевский Е. П. Странствования по суше и морям



Инв. № 76316

Ковалевский, Егор Петрович. Странствования по суше и морям / Е. П. Ковалевский. — М.: Эксмо, Эксмо, 2017. — 448с.: ил. **6+**

Путешественник, писатель, дипломат, востоковед, Егор Петрович Ковалевский участвовал во многих военных и разведывательных экспедициях. Был приглашен египетским вице-королем для геологических исследований в северо-восточной Африке. Ему удалось одному из первых указать правильное географическое положение истоков Белого Нила, что было подтверждено значительно позже. Первым в русской географической традиции дал детальное описание Абиссинии. Сопровождал русскую духовную миссию в Китай, заключил с Китаем Кульджинский договор, способствовавший расширению влияния России в Заилийском крае. Управлял Азиатским департаментом МИДа; был помощником председателя Императорского географического общества.

7. Козлов П. К. Тибет и Делай-лама. Мёртвый город Хара-Хото



Инв. № 76317

Козлов, Пётр Кузьмич Тибет и Делай-лама. Мёртвый город Хара-Хото / П.К. Козлов. – М.: Эксмо, 2017. – 448с., ил. **6+**

Выдающийся российский путешественник и исследователь П.К. Козлов (1863-1935) совершил шесть больших экспедиций в Монголию, Западный и Северный Китай и Восточный Тибет, три из которых возглавлял сам. Ученик, последователь и один из первых биографов Н.М. Пржевальского, почетный член Русского географического общества, за заслуги в развитии отечественной науки он был награжден медалью имени Н.М. Пржевальского. Каждая из экспедиций ученого — это колоссальный научный труд и большая сенсация. Открытый П.К. Козловым в 1907- 1909гг. мертвый тангутский город Хара-Хото (X- XIII вв.) явил миру теперь знаменитую богатейшую коллекцию из тысячи книг и рукописей на тангутском, китайском , тибетском и уйгурском языках, сотни скульптур и древних буддийских святынь, а раскопки древних могильных курганов к северу от Урги в 1924-1925гг. открыли гуннские погребения эпохи Хань III-I вв.до н.э. полные прекрасно сохранившихся тканей, ковров, седел, монет, украшений, керамики. Большая часть фотографий, помещенных в данном издании, выполнена самим П.К. Козловым.

8. Коцебу О. Е. Путешествия вокруг света

Инв. № 76329

Коцебу, Отто Евстафьевич. Путешествия вокруг света / О. Е. Коцебу. – М.: Эксмо, 2017. – 448с., ил. **6+**

Книга представляет наследие знаменитого российского путешественника и мореплавателя Отто Евстафьевича Коцебу (1788-18436).В свое первое кругосветное путешествие он отправился в 15 лет; в качестве юнги-добровольца стал участником первого российского кругосветного плавания на парусном шлюпе «Надежда»под командованием Ивана Федоровича Крузенштерна. Две кругосветные экспедиции, проходившие под непосредственным руководством Коцебу, стерли с карты Земли множество белых пятен: были открыты несколько архипелагов, сотни больших и малых островов, сделаны тысячи ценнейших научных измерений, выполнены зарисовки обитателей тех далеких земель, куда проникли российские путешественники, собрана огромная коллекция заморских диковинок. Мореплаватель оставил потомкам подробное описание открытий, опасностей и приключений, которые выпали на долю экипажей за годы кругосветных походов. Предлагаемое читателю издание обогащено уникальными иллюстрациями, большинство из которых выполнено очевидцами и участниками экспедиции О.Е.Коцебу.

9. .Михаил Лазарев. Три кругосветных путешествия.

Инв. № 763125

Лазарев, Михаил Петрович. Три кругосветных путешествия / М. П. Лазарев. — М.: Эксмо, 2017. – 448с., ил. **6+**

Знаменитый российский путешественник и флотоводец, почетный член Императорского Русского географического общества Михаил Петрович Лазарев(1788-1851)за свою жизнь совершил три кругосветных плавания. В ходе них были открыты и нанесены на карту шестой материк Земли –Антарктида, сотни островов, заливов и других объектов. Уже одного участия в первой антарктической экспедиции хватило бы чтобы вписать его имя в анналы мировой истории. Но Михаил Лазарев таких плаваний совершил три! А затем без малого два десятилетия посвятил Черноморскому флоту. При нем строились и развивались Севастополь, Николаев, Херсон, росли и учились в будущем великие Нахимов, Корнилов, Истомин. Теперь это называется просто: Лазаревская эпоха. Представленные в книге документы, свидетельство самого Лазарева и его современников , участников экспедиций, не просто фиксируют события и открытия , они, как и сотни иллюстрации , многие из которых были сделаны непосредственно в ходе плаваний, дают возможность читателю погрузиться в атмосферу прошлого, во времена великих русских географических открытий.

10. Юрий Лисянский. Путешествие вокруг света на корабле «Нева»

Инв. № 76323

Лисянский, Юрий Федорович. Путешествие вокруг света на корабле «Нева» / Ю. Ф. Лисянский. — М.: Эксмо, 2017. – 448с., ил. **6+**

Капитан первого ранга Юрий Федорович Лисянский (1773-1837)-один из самых знаменитых российских мореплавателей. Он участвовал в подготовке и осуществлении первой русской кругосветной экспедиции (1803-1806). Экспедиция под его начало обследовала малоизвестные районы Тихого океана, составила гидрографические описание берегов , собрала обширный этнографический материал. В этой книге впервые в мире были описаны Гавайи. Корабль «Нева» впервые в истории мореплавания совершил безостановочный переход от Кантона до Портсмута. Выдающийся исследователь удостоен чести быть упокоенным в Александро-Невской Лавре. В честь Лисянского названы открытый им остров в архипелаге Гавайских островов , полуостров на северном побережье Охотского моря и гора на острове Сахалин.

11. Федор Литке. Плавания капитана флота Федора Литке вокруг света и по Северному Ледовитому океану



Инв. № 76327

Литке, Федор Петрович. Плавания капитана флота Федора Литке вокруг света и по Северному Ледовитому океану / Ф. П. Литке. — М.: Эксмо, 2017. – 448с., ил. **6+**

Эта книга знакомит современного читателя с произведениями знаменитого мореплавателя, блестящего географа, основателя, организатора и многолетнего руководителя одной из самых знаменитых исследовательских организации России – Русского географического общества , президента Российской академии наук адмирала Федора Петровича Литке (1797-1882).

Эксклюзивный материал о неизведанных землях и их обитателях плюс блестящий литературный талант – все книги Ф.П.Литке о совершенных им путешествиях сразу по выходу в свет стали бестселлерами, получили массу лестных отзывов и были переведены на большинство европейских языков. Дополняющий повествование иллюстративный ряд, представленный сотнями черно-белых и цветных старинных картин и рисунков, позволит современному читателю живо представить себе обстановку, в которой происходили описываемые события.

12. Иван Мушкетов. В предгорьях Памира и Тянь-Шаня

Инв. № 76324

Мушкетов, Иван Васильевич. В предгорьях Памира и Тянь-Шаня : дневники путешественника / И. В. Мушкетов. — М.: Эксмо, 2017. – 448с., ил. **6+**

Иван Васильевич Мушкетов (1850-1902)- выдающийся русский ученный, геолог и географ, знаменитый путешественник, действительный член Императорского Русского географического общества. География и геология благодаря работам Мушкетова пополнились целым рядом важнейших научных открытий. Он составил первую геологическую карту Туркестана, организовал первую в Российской империи службу сейсмологических исследований, подготовил каталог землетрясений — именно поэтому его называют «отцом русской сейсмологии». Мушкетов открыл несколько важнейших месторождений полезных ископаемых; его научные труды переведены на многие языки. За научные заслуги И.В.Мушкетову была присуждена высшая награда Русского географического общества – золотая Константиновская медаль.

13. Михаил Певцов. Алтай. Монголия. Китай. Тибет. Путешествия в Центральной Азии

Инв. № 76331

Певцов, Михаил Васильевич Алтай. Монголия. Китай. Тибет. Путешествия в Центральной Азии [Текст] / М.В. Певцов.. — М.: Эксмо, 2017. – 448с., ил. **6+**

Уже первое путешествие выдвинуло генерал-майора Михаила Васильевича Певцова (1843—1902) в число выдающихся исследователей Центральной Азии. Многие места Алтая и Джунгарской Гоби, в которых до Певцова не бывал ни один из путешественников, его экспедицией были превосходно описаны и тщательно нанесены на карту. В предлагаемую читателю книгу вошли описания всех исследовательских маршрутов Певцова: "Путевые очерки Джунгарии", "Очерки путешествия по Монголии и северным провинциям внутреннего Китая" и "Труды Тибетской экспедиции 1889—1890 гг". Двенадцать лет жизни, более 20 тысяч километров, пройденных по неизведанным краям, бесчисленное множество географических, геологических и этнографических открытий, уникальные коллекции, включавшие более десяти тысяч образцов флоры и фауны этих мест,— результаты экспедиций Певцова были настолько впечатляющими, что вошли в золотой фонд мировой географической науки. Заслуги путешественника были отмечены высшими наградами Русского географического общества и императорской фамилии. Именно М. В. Певцову было доверено проводить реальную государственную границу России с Китаем к востоку от озера Зайсана.

14. Григорий Потанин. Сибирь. Монголия. Китай. Тибет. Путешествия длинною в жизнь

Инв. № 76319

Потанин Григорий Николаевич. Сибирь. Монголия. Китай. Тибет. Путешествия длиною в жизнь / Г.Н. Потанин., А.В. Потанина. — М. : Эксмо, 2017 . — 448 с. : ил . **6+**

Эта книга продолжает серию «Великие путешествия» и представляет современному читателю результаты экспедиций двух выдающихся российских путешественников — Григория Николаевича Потанина (1835-1920) и его супруги и соратницы — Александры Викторовны Потаниной. (1843-1893). Г. Е. Потанин — ученый-энциклопедист, многогранная личность, человек яркой судьбы. В возрасте восьми лет он твердо решил стать путешественником и не свернул с этой дороги ни на шаг. В свою первую экспедицию Потанин отправился в 28 лет, а в последнюю собрался, когда ему исполнилось 64 года. Почти во всех знаменитых экспедициях его сопровождала жена, но не просто как спутница жизни, а как самостоятельный исследователь. Она стала первой женщиной,

принятой в члены знаменитого Русского географического общества. Тысячи километров были пройдены ими по неизведанным просторам Алтая, Сибири, Китая, Тибета, Монголии. Выполнены блестящие научные исследования, собраны богатейшие геологические и ботанические коллекции. Опубликовано огромное литературное и научное наследие, не потерявшее своего научного значения до сих пор. А их неутомимая гражданская и просветительская деятельность, верность идеалам юности и своей главной любви — Сибири — снискали благодарную память многих поколений россиян.

15. Гавриил Сарычев. Путешествие флота капитана Сарычева по северо-восточной части Сибири, Ледовитому морю и Восточному океану

Инв. № 76315

Сарычев Гавриил Андреевич. Путешествие флота капитана Сарычева по северо-восточной части Сибири, Ледовитому морю и Восточному океану / Г. А. Сарычев. — М. : Эксмо, 2017 . — 448 с. : ил . — (Великие русские путешественники) **6+**

Гавриил Андреевич Сарычев — знаменитый русский полярный исследователь, один из крупнейших океанографов своего времени, исследования которого подготовили великие русские кругосветные путешествия первой половины 19 в. Именем Сарычева названы семь географических объектов: мыс и пролив в Тихом океане, остров в Чукотском море, горы на Новой Земле, в Антарктиде и на Алеутских островах, действующий вулкан на Курильских островах. За составление карт Балтийского моря был удостоен орденом Святого Владимира 2-й степени.

16. **Николай Северцов. Путешествия по Туркестанскому краю**

Инв. № 76330

Северцов Николай Алексеевич. Путешествия по Туркестанскому краю / Н.А. Северцов . — М. : Эксмо, 2017 . — 448 с. : ил . — (Великие русские путешественники). **6+**

Знаменитый русский зоолог и путешественник, **Николай Алексеевич Северцов,**за первую свою книгу сразу получил престижную Демидовскую премию и был командирован в ученую экспедицию в низовья Сырдарьи. Во время этого двухгодичного путешествия чуть не погиб, тяжело раненным попал в плен к кокандцам, которые отвезли его пленником в Туркестан. Был в составе военной экспедиции Черняева, благодаря которой России удалось быстро и относительно легко завоевать обширные среднеазиатские территории Туркестанского края, в том числе взять Ташкент. Большую помощь в этом путешествии Северцову оказало Русское географическое общество. В течение путешествий ученым

было сделано громадное количество наблюдений — зоологических, географических и геологических, набраны большие коллекции, составлены подробные карты пройденных местностей, изучены и описаны формы и классификация рельефа и сделано множество открытий в области зоологии; подобраны и систематизированы исторические сведения о древних путешествиях на Памир. За эти исследования ученый был удостоен звания почетного профессора Московского университета. Парижский международный географический конгресс наградил Северцова большой золотой медалью за вклад в географическую науку.

17. Эспер Ухтомский. Путешествие наследника цесаревича на Восток

Инв. № 76320

Ухтомский Эспер Эсперович. Путешествие наследника цесаревича на Восток / Э.Э. Ухтомский . — М. : Эксмо, 2017 . — 448 с. : ил . — (Великие русские путешественники) **6+**

Эспер Эсперович Ухтомский — государственный деятель Российской империи, князь из рода Рюриковичей. В 1890-1891 годах князь Ухтомский сопровождал цесаревича, будущего Николая II, в его путешествии на Восток на крейсере «Память Азова». После возвращения из путешествия Э. Э. Ухтомский был избран членом Русского географического общества. Успеху книги, написанной по результатам этого путешествия, способствовали текст, содержавший сведения по истории, этнографии и религии народов Востока, а также иллюстрации Н. Н. Каразина. Сразу же после выхода в свет «Путешествие» было издано на английском, немецком и французском языках. Коллекция буддийских древностей, собранная Э. Э. Ухтомским, считалась до 1917 года наиболее полным собранием предметов буддизма Восточной Сибири. В 1900 году эта коллекция выставлялась на Всемирной выставке в Париже, где получила золотую медаль. После реквизирования советским правительством она составила важную часть восточной коллекции Эрмитажа и других музеев Санкт-Петербурга.