

- Она располагается под нами
- Там очевидно ходят вверх ногами
- Там наизнанку вывернутый год
- Там расцветают в октябре сады
- Там в октябре, а не в июле лето
- Там протекают реки без воды
- Там в зарослях следы бескрылых птиц
- Там кошкам в пищу достаются змеи
- Рождаются зверята из яиц
- И там собаки лаять не умеют
- Деревья сами лезут из коры
- Там кролики страшней чем наводненья


Урок по теме: « Австралия »

Подготовила учитель географии МОУООШ №32
станции Бескорбной
муниципального образования Новокубанский район
Синюкова С.В.

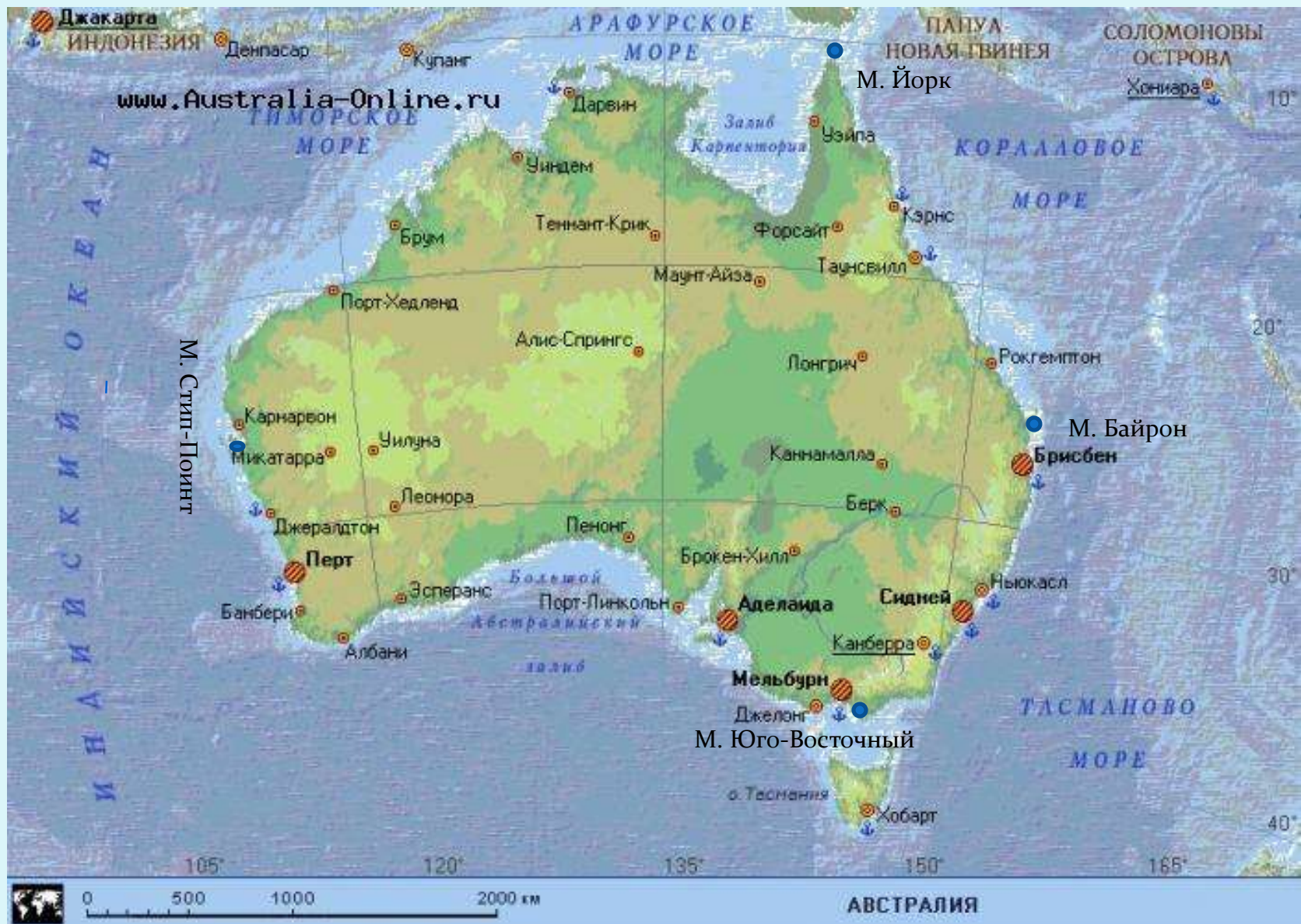
Цель урока:

- ❖ Познакомиться с материком Австралия,
- ❖ Определить его географическое положение
- ❖ Формировать знания о материке - как самом маленьком и самом сухом материке Земли
- ❖ Формировать знания об открытии и освоении Австралии, ее рельефе и наличии полезных ископаемых

Географическое положение Австралии



Австралия – самый маленький по площади, самый сухой и малонаселенный материк нашей планеты. Она целиком находится в Южном полушарии.



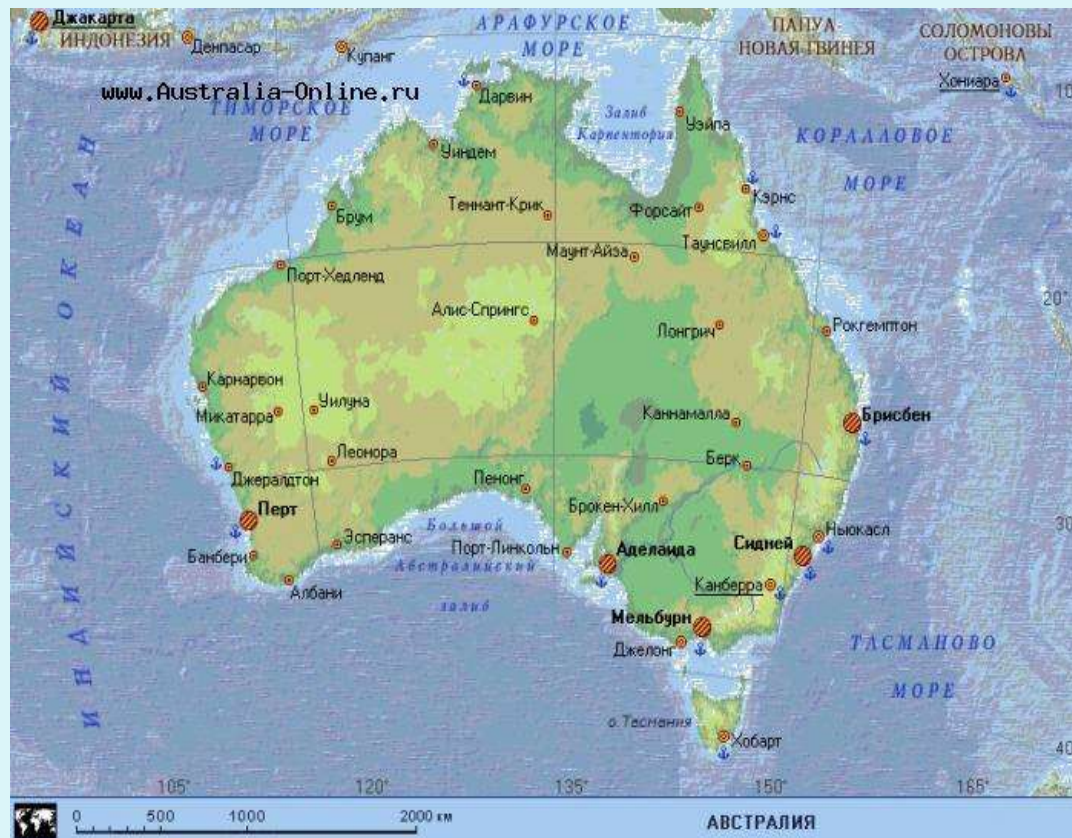
История открытия

Открыли Австралию в эпоху великих географических открытий

Испанец Торрес в 1606 г. Открыл южный берег Новой Гвинеи, Коралловое море, залив Папуа, пролив между Новой Гвинеей и Австралией, позже названный его именем.

Абель Тасман в 1644 году понял, что Новая Гвинея остров, а открытая им Вандименова земля не часть материка Австралия, а отдельный остров, названный его именем.

Джеймс Кук повторно «открыл» Австралию в 1770, вскоре была признана колонией Англии



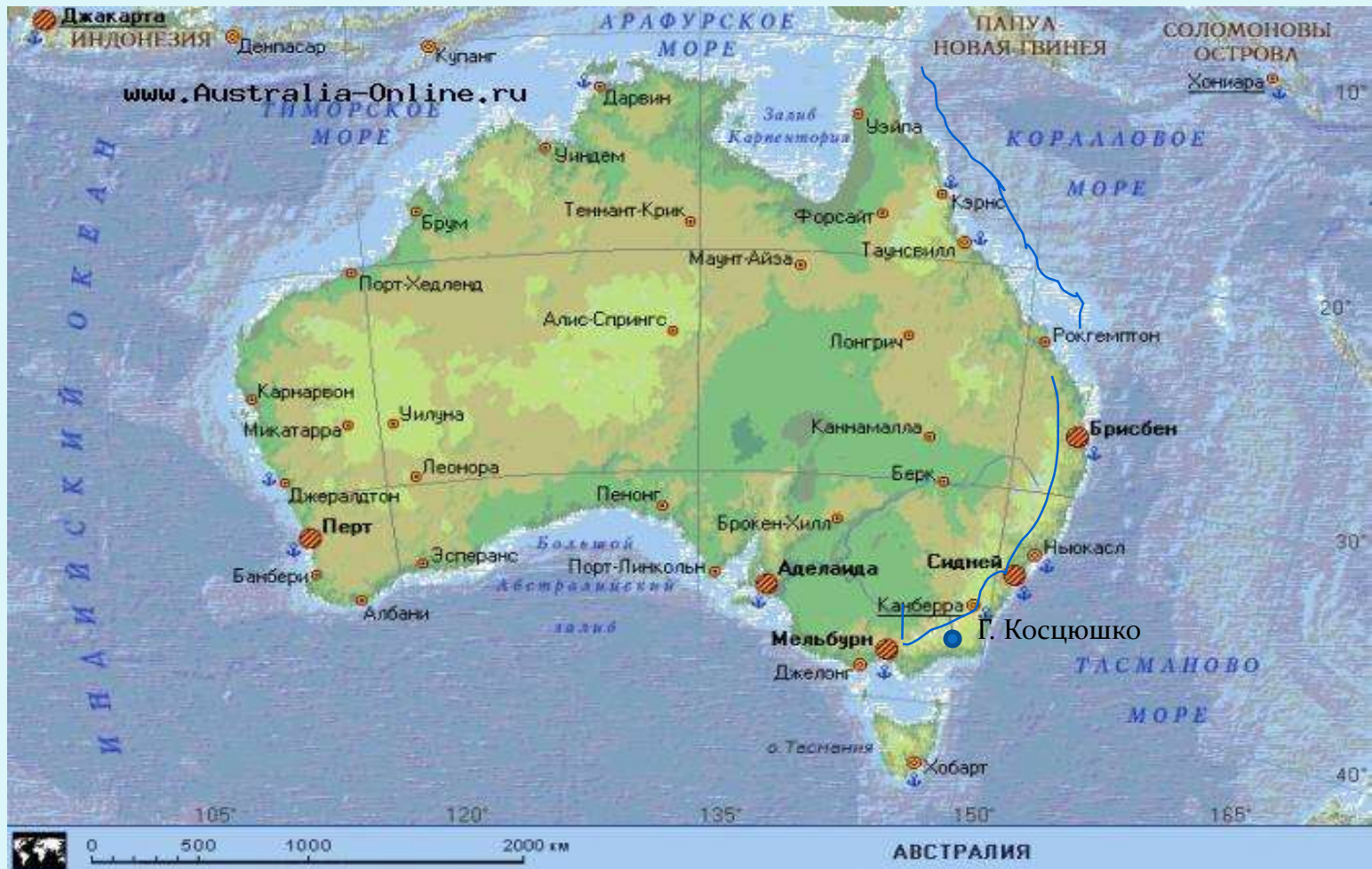


Абель Тасман



Джеймс Кук

Рельеф материка



В основе Австралии лежит древняя устойчивая платформа, занятая осадочными породами. Лишь на востоке есть небольшие участки древней (420млн.л) складчатости. Территория не сейсмична

Красная скала Айерс-Рок

Это огромная гора — самый большой в мире цельный камень высотой в 348 м, древнее священное место поклонения австралийских аборигенов. Утес расположен в окрестностях национального парка Ката Тьюта, в 450 км езды от Алис-Спрингс. Здесь можно вместе с проводником забраться на самую гору высотой 1,6 км или просто записаться на прогулку вокруг массивного утеса вместе с гидом-аборигеном, который расскажет легенды о камне

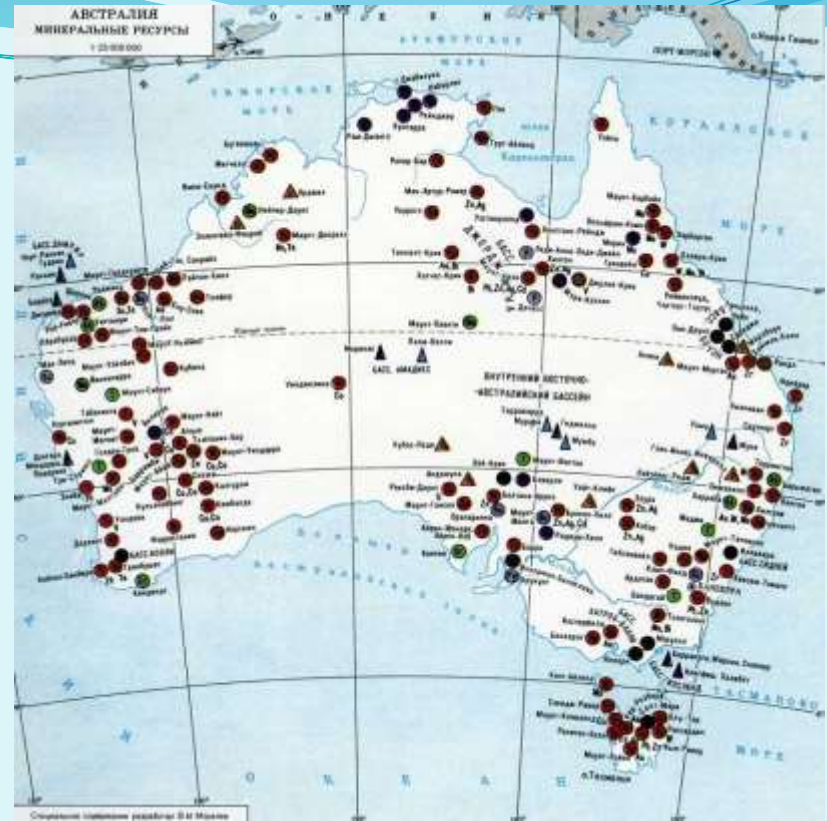


Голубые Горы

Голубые Горы — это местность в Новом Южном Уэльсе, граничащая с Сиднеем и начинающаяся примерно в 50 км к западу от него. Горы состоят из песчаника и известны своими впадинами глубиной до 760 метров. Их растительность представлена в основном эвкалиптами и древовидными папоротниками



Австралия богата полезными ископаемыми, которые поставляет во многие страны мира: нефть, газ, железные руды, цветные металлы, марганец, никель, олово, медь, вольфрам, алюминиевые руды, золото, урановые руды, титановые руды...



Проверь себя

- Что лежит в основе материка Австралия?
- Кто открыл материк Австралия?
- Колонией какого государства была Австралия?
- Как называется государство расположенное на материке , острове Тасмания и мелких островах?
- Какое основное занятие было у аборигенов Австралии до прихода европейцев?
- Как называется самая высокая гора Австралии?

Домашнее задание

- § 35, ответить на вопросы к параграфу