

«Выполнение заданий ОГЭ по теме «Особо охраняемые природные территории России»

Шириханова С.В.
Учитель географии
МАОУ СОШ № 21

Особо охраняемые природные территории (ООПТ) России федерального значения, представлены:

- 111 заповедниками,
- 70 национальными парками,
- 60 заказниками,
- 32 памятниками природного и культурного наследия,
- 67 дендрологическими парками и ботаническими садами.

Важнейшими направлениями являются природоохранная, научная, эколого-просветительская, рекреационная и туристско-экскурсионная деятельность.



ОСОБО ОХРАНЯЕМЫЕ ПРИРОДНЫЕ ТЕРРИТОРИИ, ПАМЯТНИКИ ВСЕМИРНОГО НАСЛЕДИЯ

Масштаб 1:24 000 000



- НАЦИОНАЛЬНЫЕ ПАРКИ**
- | | | | |
|----|---------------|----|---------------------|
| 14 | Забайкальский | 44 | Русский Арктический |
| 15 | Земельский | 45 | Русский Север |
| 16 | Земельский | 46 | Семеновский |
| 17 | Земельский | 47 | Саянский |
| 18 | Земельский | 48 | Северный |
| 19 | Кавказский | 49 | Сибирский |
| 20 | Кавказский | 50 | Сибирский |
| 21 | Кавказский | 51 | Сибирский |
| 22 | Кавказский | 52 | Сибирский |
| 23 | Кавказский | 53 | Сибирский |
| 24 | Кавказский | 54 | Сибирский |
| 25 | Кавказский | 55 | Сибирский |
| 26 | Кавказский | 56 | Сибирский |
| 27 | Кавказский | 57 | Сибирский |
| 28 | Кавказский | 58 | Сибирский |
| 29 | Кавказский | 59 | Сибирский |
| 30 | Кавказский | 60 | Сибирский |
| 31 | Кавказский | 61 | Сибирский |
| 32 | Кавказский | 62 | Сибирский |
| 33 | Кавказский | 63 | Сибирский |
| 34 | Кавказский | 64 | Сибирский |
| 35 | Кавказский | 65 | Сибирский |
| 36 | Кавказский | 66 | Сибирский |
| 37 | Кавказский | 67 | Сибирский |
| 38 | Кавказский | 68 | Сибирский |
| 39 | Кавказский | 69 | Сибирский |
| 40 | Кавказский | 70 | Сибирский |
| 41 | Кавказский | 71 | Сибирский |
| 42 | Кавказский | 72 | Сибирский |

- ЗАПОВЕДНИКИ**
- | | | | | | |
|----|----------|----|-----------|----|------------|
| 1 | Амурский | 31 | Восточный | 41 | Кавказский |
| 2 | Амурский | 32 | Восточный | 42 | Кавказский |
| 3 | Амурский | 33 | Восточный | 43 | Кавказский |
| 4 | Амурский | 34 | Восточный | 44 | Кавказский |
| 5 | Амурский | 35 | Восточный | 45 | Кавказский |
| 6 | Амурский | 36 | Восточный | 46 | Кавказский |
| 7 | Амурский | 37 | Восточный | 47 | Кавказский |
| 8 | Амурский | 38 | Восточный | 48 | Кавказский |
| 9 | Амурский | 39 | Восточный | 49 | Кавказский |
| 10 | Амурский | 40 | Восточный | 50 | Кавказский |
| 11 | Амурский | 41 | Восточный | 51 | Кавказский |
| 12 | Амурский | 42 | Восточный | 52 | Кавказский |
| 13 | Амурский | 43 | Восточный | 53 | Кавказский |
| 14 | Амурский | 44 | Восточный | 54 | Кавказский |
| 15 | Амурский | 45 | Восточный | 55 | Кавказский |
| 16 | Амурский | 46 | Восточный | 56 | Кавказский |
| 17 | Амурский | 47 | Восточный | 57 | Кавказский |
| 18 | Амурский | 48 | Восточный | 58 | Кавказский |
| 19 | Амурский | 49 | Восточный | 59 | Кавказский |
| 20 | Амурский | 50 | Восточный | 60 | Кавказский |
| 21 | Амурский | 51 | Восточный | 61 | Кавказский |
| 22 | Амурский | 52 | Восточный | 62 | Кавказский |
| 23 | Амурский | 53 | Восточный | 63 | Кавказский |
| 24 | Амурский | 54 | Восточный | 64 | Кавказский |
| 25 | Амурский | 55 | Восточный | 65 | Кавказский |
| 26 | Амурский | 56 | Восточный | 66 | Кавказский |
| 27 | Амурский | 57 | Восточный | 67 | Кавказский |
| 28 | Амурский | 58 | Восточный | 68 | Кавказский |
| 29 | Амурский | 59 | Восточный | 69 | Кавказский |
| 30 | Амурский | 60 | Восточный | 70 | Кавказский |

- ИСТОРИКО-КУЛЬТУРНЫЕ ПАМЯТНИКИ**
- | | | | | | |
|----|----------|----|-----------|----|------------|
| 1 | Амурский | 31 | Восточный | 41 | Кавказский |
| 2 | Амурский | 32 | Восточный | 42 | Кавказский |
| 3 | Амурский | 33 | Восточный | 43 | Кавказский |
| 4 | Амурский | 34 | Восточный | 44 | Кавказский |
| 5 | Амурский | 35 | Восточный | 45 | Кавказский |
| 6 | Амурский | 36 | Восточный | 46 | Кавказский |
| 7 | Амурский | 37 | Восточный | 47 | Кавказский |
| 8 | Амурский | 38 | Восточный | 48 | Кавказский |
| 9 | Амурский | 39 | Восточный | 49 | Кавказский |
| 10 | Амурский | 40 | Восточный | 50 | Кавказский |
| 11 | Амурский | 41 | Восточный | 51 | Кавказский |
| 12 | Амурский | 42 | Восточный | 52 | Кавказский |
| 13 | Амурский | 43 | Восточный | 53 | Кавказский |
| 14 | Амурский | 44 | Восточный | 54 | Кавказский |
| 15 | Амурский | 45 | Восточный | 55 | Кавказский |
| 16 | Амурский | 46 | Восточный | 56 | Кавказский |
| 17 | Амурский | 47 | Восточный | 57 | Кавказский |
| 18 | Амурский | 48 | Восточный | 58 | Кавказский |
| 19 | Амурский | 49 | Восточный | 59 | Кавказский |
| 20 | Амурский | 50 | Восточный | 60 | Кавказский |
| 21 | Амурский | 51 | Восточный | 61 | Кавказский |
| 22 | Амурский | 52 | Восточный | 62 | Кавказский |
| 23 | Амурский | 53 | Восточный | 63 | Кавказский |
| 24 | Амурский | 54 | Восточный | 64 | Кавказский |
| 25 | Амурский | 55 | Восточный | 65 | Кавказский |
| 26 | Амурский | 56 | Восточный | 66 | Кавказский |
| 27 | Амурский | 57 | Восточный | 67 | Кавказский |
| 28 | Амурский | 58 | Восточный | 68 | Кавказский |
| 29 | Амурский | 59 | Восточный | 69 | Кавказский |
| 30 | Амурский | 60 | Восточный | 70 | Кавказский |

- ОБЪЕКТЫ ВСЕМИРНОГО НАСЛЕДИЯ ЮНЕСКО**
- Культурное**
1. Исторический центр Санкт-Петербурга и связанные с ним историко-культурные памятники
 2. Петергоф
 3. Музейный комплекс в Казани
 4. Историко-культурный ансамбль «Соловецкие острова»
 5. Исторический ансамбль Валаамского монастыря и окрестностей
 6. Историко-культурный ансамбль «Кижи»
 7. Архитектурный ансамбль Троице-Сергиевой лавры в Сергиевом Посаде
 8. Девонский замок в Кисловодске
 9. Кунсткамера
 10. Ансамбль Всероссийского монументально-декоративного искусства в Санкт-Петербурге
 11. Историко-архитектурный ансамбль Валаамского монастыря
 12. Цитадель, старый город и крепостные сооружения Дербента
 13. Ансамбль исторического поселения «Старый Санкт-Петербург»
 14. Исторический центр Ярославля
 15. ЮНЕСКО
 16. Древний город Московия-Татарская
 17. Старый город Севастополя
 18. Исторический центр Суздаля
 19. Архитектурный ансамбль исторического центра Санкт-Петербурга
 20. Исторический ансамбль «Соловецкие острова»
 21. Исторический ансамбль «Кижи»
- Природное**
1. Национальный парк «Кавказский»
 2. Национальный парк «Саянский»
 3. Национальный парк «Земельский»
 4. Национальный парк «Кавказский»
 5. Национальный парк «Саянский»
 6. Национальный парк «Земельский»
 7. Национальный парк «Кавказский»
 8. Национальный парк «Саянский»
 9. Национальный парк «Земельский»
 10. Национальный парк «Кавказский»
 11. Национальный парк «Саянский»
 12. Национальный парк «Земельский»
 13. Национальный парк «Кавказский»
 14. Национальный парк «Саянский»
 15. Национальный парк «Земельский»
 16. Национальный парк «Кавказский»
 17. Национальный парк «Саянский»
 18. Национальный парк «Земельский»
 19. Национальный парк «Кавказский»
 20. Национальный парк «Саянский»
 21. Национальный парк «Земельский»
 22. Национальный парк «Кавказский»
 23. Национальный парк «Саянский»
 24. Национальный парк «Земельский»
 25. Национальный парк «Кавказский»
 26. Национальный парк «Саянский»
 27. Национальный парк «Земельский»
 28. Национальный парк «Кавказский»
 29. Национальный парк «Саянский»
 30. Национальный парк «Земельский»
 31. Национальный парк «Кавказский»
 32. Национальный парк «Саянский»
 33. Национальный парк «Земельский»
 34. Национальный парк «Кавказский»
 35. Национальный парк «Саянский»
 36. Национальный парк «Земельский»
 37. Национальный парк «Кавказский»
 38. Национальный парк «Саянский»
 39. Национальный парк «Земельский»
 40. Национальный парк «Кавказский»
 41. Национальный парк «Саянский»
 42. Национальный парк «Земельский»
 43. Национальный парк «Кавказский»
 44. Национальный парк «Саянский»
 45. Национальный парк «Земельский»
 46. Национальный парк «Кавказский»
 47. Национальный парк «Саянский»
 48. Национальный парк «Земельский»
 49. Национальный парк «Кавказский»
 50. Национальный парк «Саянский»
 51. Национальный парк «Земельский»
 52. Национальный парк «Кавказский»
 53. Национальный парк «Саянский»
 54. Национальный парк «Земельский»
 55. Национальный парк «Кавказский»
 56. Национальный парк «Саянский»
 57. Национальный парк «Земельский»
 58. Национальный парк «Кавказский»
 59. Национальный парк «Саянский»
 60. Национальный парк «Земельский»
 61. Национальный парк «Кавказский»
 62. Национальный парк «Саянский»
 63. Национальный парк «Земельский»
 64. Национальный парк «Кавказский»
 65. Национальный парк «Саянский»
 66. Национальный парк «Земельский»
 67. Национальный парк «Кавказский»
 68. Национальный парк «Саянский»
 69. Национальный парк «Земельский»
 70. Национальный парк «Кавказский»

Перешли в статус Национального парка:

- Гыданский заповедник,
- Тебердинский заповедник,
- Командорский заповедник,
- Столбы

Новые заповедники:

- Восток Финского залива,
- Лебязьи острова (Крымский, мыс Мартьян),
- Луганский,
- Медвежьи острова,
- Украинский степной,
- Шайтан-Тау,
- Аскания-Нова,
- Черноморский

Государственные природные заповедники

это природоохранные, научно-исследовательские и эколого-просветительскими учреждения федерального значения, целью которых является сохранение и изучение естественного хода природных процессов и явлений, генетического фонда растительного и животного мира, отдельных видов и сообществ растений и животных, типичных и уникальных экологических систем.

- Заповедники являются одним из типов особо охраняемых природных территорий (ООПТ), где запрещена любая хозяйственная деятельность.



Задание №4 ОГЭ

Студенты биологического факультета занимаются исследованием мест обитания чрезвычайно редкого животного, занесённого в Красную книгу России, — снежного барса. Какой из перечисленных заповедников им следует посетить для проведения исследовательской работы?

- 1) Ильменский
- 2) Костомукшский
- 3) Тебердинский
- 4) Лапландский

Ответ:





- ПРИРОДНЫЕ ЗОНЫ**
- арктические тундры
 - тундры
 - лесотундры
 - тайга
 - смешанные и широколиственные леса
 - лиственные
 - степей
 - полупустынь и пустынь
 - субтропическое (Черноморское побережье Кавказа и Южная часть Крыма)
 - области высокой влажности





Тундра и лесотундра



Тайга



Арктическая
пустыня



Лиственный и смешанный лес



Лесостепи, степи, полупустыни



Области высотной поясности
Кавказа



Задания

Зона арктических пустынь



АРКТИЧЕСКИЕ ПУСТЫНИ	ТАУГА
1 Вечная зима, холодная, короткая зима, очень мало снега. Только небольшие мхи, лишайники и мхи.	4 Жаркое лето, сухая зима. Много снега. В степях и на равнинах много степных трав.
ТУНДРА	СМЕШАННЫЕ ЛЕСА
2 Холодное лето, много снега. Много снега. Много снега.	5 Теплое лето, жаркое лето. Много снега.
ЛЕСОСТЕПЬ	СИБИРСКИЕ СМЕСАННЫЕ ЛЕСА
3 Промозглые зима, жаркое лето. Промозглые зима, жаркое лето.	6 Лето тепло, зима промозглая. Много снега.
ТАУГА	СУБТРОПИЧЕСКИЕ ЛЕСА
4 Жаркое лето, сухая зима. Много снега.	10 Жаркое лето, сухая зима. Много снега.
СМЕШАННЫЕ ЛЕСА	МУССОННЫЕ СМЕШАННЫЕ ЛЕСА
5 Теплое лето, жаркое лето. Много снега.	11 Теплое лето, жаркое лето. Много снега.
СИБИРСКИЕ СМЕСАННЫЕ ЛЕСА	Область влажного муссона
6 Лето тепло, зима промозглая. Много снега.	12 Влажное лето, жаркое лето. Много снега.



Государственный природный заповедник

10

«БОЛЬШОЙ АРКТИЧЕСКИЙ»



<https://www.youtube.com/watch?v=iALMNWq5CBQ>

основан 1993
территория 4169222 га
Акватория 980986 га
охранная зона 379 га



А крупнейший заповедник на Евразийском континенте и третий по величине в мире. Главный вид растительности – лишайники. На острове Уединения, расположена одна из крупнейших в мире гнездовых концентраций белых чаек.

Далее

«Остров Врангеля»

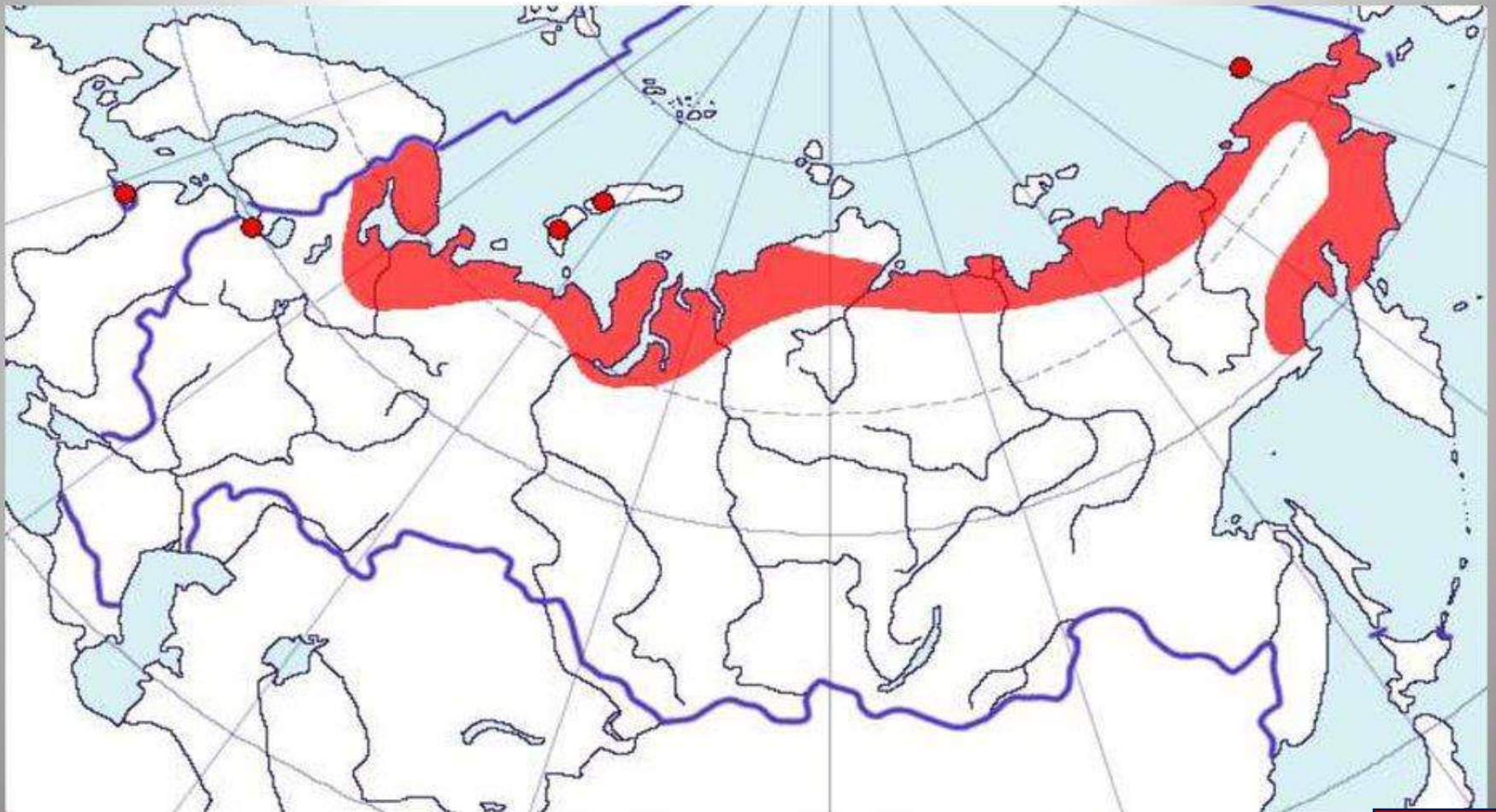


https://www.youtube.com/watch?v=VAFXvX_Q-RU

Для охраны редких животных, человек ограничил рыбную ловлю, создал заповедники. В России на острове Врангеля создан заповедник. На острове обитает самое крупное из копытных животных Арктики – овцебык.



Расположение зоны тундр на территории РФ



Заповедники тундры на полуострове Таймыр «Таймырский заповедник»



https://www.youtube.com/watch?v=2m9_mQ-GLJk



КАНДАЛАКШСКИЙ заповедник



- В Кандалакшском заповеднике насчитывается 160 видов, из них 21 вид млекопитающих, 134 – птиц, 2 вида рептилий и 3 вида амфибий.
- Основан в 1939 году. Площадь 58100 га.

УСТЬ-ЛЕНСКИЙ ЗАПОВЕДНИК



Усть-Ленский заповедник создан на севере Республики Саха (Якутия) в дельте реки Лены в 1985 году площадью 1300 тыс. га. Он образует два участка: «Дельтовый» - в центральной части дельты и «Сокол» - на северо-западе Приморского кряжа.

Больше половины территории заповедника занята озерами, протоками и заливами. Заповедник находится в зоне «вечной мерзлоты», толщина мерзлых пород может достигать 500 м.



<https://www.youtube.com/watch?v=DN6Rw-dgArU>

<https://ya.ru/video/preview/15091574482531690721>

https://www.youtube.com/watch?v=s8_UL-wG

Заповедник Медвежий острова



«ЗАПОВЕДНЫЕ ИСТОРИИ»

НЕНЕЦКИЙ ЗАПОВЕДНИК: ДОСТУПНАЯ АРКТИКА

<https://www.youtube.com/watch?v=pXns6gRDRbg>





<https://www.youtube.com/watch?v=QNIX>





Заповедник «Пасвик»

Российский заповедник расположен на правом берегу реки Паз в среднем течении.

В пограничной зоне РФ, на границе с Норвегией

Заповедник «Пасвик» (Россия), создан 16.07.1992
Площадь 14 687 га

Pasvik naturreservat (Норвегия), создан 15.10.1993
Площадь 1 903 га



<https://www.youtube.com/watch?v=2pbJar1AbEA>

<https://www.youtube.com/watch?v=WIPZBf>

Далее

Государственный природный заповедник «Корякский»

Год образования – 1995. Основными объектами охраны являются природные комплексы Корякского нагорья, Парапольской депрессии, побережья и акватории Берингова моря. Парапольский дол - водно-болотные угодья международного значения – охраняются в рамках Рамсарской конвенции. Особым богатством пресноводной ихтиофауны отличаются водоемы Парапольского дала. Одной из важных групп пресноводных рыб являются сиговые. Пенжинский омуль - эндемик Северной Кореи


419437,35 га – общая площадь
88609,52 га – площадь морской акватории

337 вид сосудистых растений
207 видов рыб

55 видов млекопитающих
126 видов птиц
55 видов моллюсков



<https://ya.ru/video/preview/6014458553337441895>
<https://ya.ru/video/preview/15174994525850109994>



Распространение тайги в России

Занимает почти треть территории



ПРИРОДНЫЕ ЗОНЫ РОССИЙСКОЙ ФЕДЕРАЦИИ

ТАЙГА

ОНДАТРА



ПИХТА



ГОРНОСТАЙ



**АМУРСКИЙ
ТИГР**



Тайга — наиболее обширная природная зона России — протянулась от западных границ страны до Тихого океана. Климат зоны влажный, с умеренно теплым летом и суровой зимой.



БЕЛКА



ВОЛК



МЕДВЕДЬ



САПСАН



ЛОСЬ



СОСНА



РОСОМАХА



ОЛЬХА



Создание заповедника



41



- ▶ Нижне-Сви́рский государственный природный заповедник создан 11 июня 1980 года.
- ▶ Раньше здесь был заказник, но ученые разных специальностей комплексными исследованиями обосновали необходимость организации заповедника.
- ▶ В его создании участвовали сотрудники Биологического научно-исследовательского института Ленинградского Университета, Зоологического и Ботанического институтов АН СССР, лаборатории аэрометодов производственного геологического объединения «Аэрогеология» и другие.



<https://www.youtube.com/watch?v=WYWixtqd-9k>
<https://www.youtube.com/watch?v=ofkz9ig7Gtc>




Далее

Кивач

- Заповедник "Кивач" - один из старейших в России и первая охраняемая природная территория в Карелии.
- "Кивач" - типичный лесной заповедник, в котором охраняются природные комплексы средней тайги.
- Главной достопримечательностью заповедника является водопад "Кивач"



ЗАПОВЕДНИК «ВОСТОК ФИНСКОГО ЗАЛИВА» УНИКАЛЬНЫЙ ЗАПОВЕДНИК ВКЛЮЧАЕТ В СЕБЯ 9 ОСТРОВОВ И ИХ БЛИЗЛЕЖАЩУЮ АКВАТОРИЮ. «ВОСТОК ФИНСКОГО ЗАЛИВА» ИМЕЕТ ФЕДЕРАЛЬНОЕ ЗНАЧЕНИЕ, ОБЛАДАЕТ ПЛОЩАДЬЮ БОЛЕЕ 14 ТЫСЯЧ ГА. ПРИРОДООХРАННЫЙ ПАМЯТНИК БЫЛ СОЗДАН, ЧТОБЫ СОХРАНИТЬ МЕСТА СТОЯНОК НЕРП, А ТАКЖЕ МИГРАЦИОННЫЕ ПУТИ РЕДКИХ ПЕРЕЛЕТНЫХ ПТИЦ. В ЗАПОВЕДНЫЙ КОМПЛЕКС ВХОДЯТ ОСТРОВА КОПЫТИН, ДОЛГИЙ КАМЕНЬ, БОЛЬШОЙ ФИСКАР И ДРУГИЕ ОСТРОВНЫЕ ОБРАЗОВАНИЯ. ПРОЦЕСС СОЗДАНИЯ ОХРАНЯЕМОЙ ЗОНЫ ЗАНЯЛ 20 ЛЕТ И ЗАВЕРШИЛСЯ В 2017 ГОДУ.


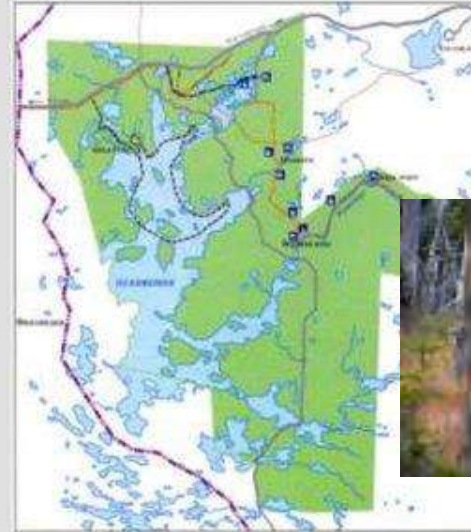


<https://ya.ru/video/preview/15318972525563571717>



Заповедник Костомукшский

- Расположен на северо-западе Карелии у границы с Финляндией. Основан в 1983 году, площадь 47,6 тысяч га. Костомукшский заповедник — часть российско-финляндского заповедника «Дружба».
- Костомукшский заповедник находится на восточном склоне Западно-Карельской возвышенности. Его западная граница находится в нескольких километрах от Государственной границы с Финляндией, а юго-западная — по побережью оз. Каменного.
- Основными задачами заповедника является сохранение природного комплекса для решения проблем взаимодействия человека и окружающей среды, а также наблюдение за естественным ходом развития природных комплексов.



ПИНЕЖСКИЙ ГОСУДАРСТВЕННЫЙ ЗАПОВЕДНИК

Из крупных хищников в заповеднике обитают лисица, рысь, волк, россомаха. Их немного — по 2—3 до 5—6 особей каждого вида.

49

Встречаются: бабочки мнемозина и махаон, живородящая ящерица, змей нет, самая мелкая сова – воробьиный сыч, самая крупная сова – филин, кряква, лебеди, крупные жуки...

Основан 20 марта 1974



Росомаха



Лисица



Волк

Есть единственная лиана севера – княжик сибирский, таежный пион – Марьин корень...

<https://www.youtube.com/watch?v=54y7ru32gbU>



https://www.youtube.com/watch?v=scV8_

Далее

«Денежкин Камень»



Организован в 1946 г.
В 1961 году
реорганизован в
одноименный
госпромхоз, который
занимался, в
основном, охотой,
сбором дикоросов.
Только в 1992 г.
заповедник
воссоздан

Заповедник
создан для
охраны
ландшафтов
Северного Урала и
памятника
природы - горы
Денежкин Камень

<https://www.youtube.com/watch?v=eJWJXCSnDM>



Заповедник Вишерский


Основан 26 февраля 1991 года .

В верховьях реки Вишера, что на северо востоке Прикамья, разросся один из крупнейших заповедников Европы - край с нетронутой природой, которая полна быстрыми реками, таежными лесами, живописными горами, таящими в себе великое множество увлекательных тайн.



Печоро-Илычский заповедник

Один из самых старых природных парков России, он был создан 1930 году. Находится на западных склонах Северного Урала и занимает площадь 721,3 тыс. га. Носит статус биосферного резервата.



Кордон Шежым на территории Печоро- Илычского заповедника

Малая Сосьва

- ▶ **Малая Сосьва** — государственный природный заповедник. Заповедник расположен в Советском и Берёзовском районах Ханты-Мансийского автономного округа. Заповедник расположен в долине реки Малая Сосьва.
- ▶ Государственный природный заповедник Малая Сосьва создан 17 февраля 1976 года. Занимает площадь 225 562 га. Заповедник имеет охранную зону общей площадью 160 тыс. га. С 1977 г. заповеднику «Малая Сосьва» подчинён Верхне-Кондинский федеральный заказник площадью 241,6 тыс. га.




Верхне-Тазовский заповедник

■ Дата создания

24 декабря 1986 года Постановлением Совета Министров РСФСР № 519.

■ Цель создания

Заповедник создан для охраны уникальных экосистем находящейся под угрозой исчезновения ненарушенной северной тайги в верховьях реки Таз. Территория заповедника важна для охраны сокращающейся популяции таежного северного оленя, перспективна для



Юганский заповедник

Юганский заповедник - особо охраняемая природная территория, расположенная в Сургутском районе в бассейне реки Большой Юган (левый приток Оби).

- ▶ Юганский государственный природный заповедник создан 31 мая 1982 г. для изучения не нарушенных экосистем Среднего Приобья. Занимает площадь 648,7 тысяч га.
- ▶ Вокруг заповедника установлена охранный зона шириной 2 км и общей площадью 93 893 га.
- ▶ Центральная усадьба заповедника находится в селе Угут.

<https://www.youtube.com/watch?v=uBAIgwDQD4>



<https://www.youtube.com/watch?v=lylFtjAhlp8>



Центрально-сибирский природный биосферный заповедник

38

Заповедник расположен на западной окраине центральной части Средне-Сибирского плоскогорья и в долине среднего течения Енисея (заповедны оба берега на протяжении 60 км), захватывая участок долины Подкаменной Тунгуски ("Тунгусские Столбы").

Заповедник является ключевым резерватом для успешного размножения и расселения многих видов животных: медведя, соболя, лося, северного оленя (лесной подвид) и др.; и ценных видов рыб: осетр, стерлядь, таймень, ленок и др.



<https://www.youtube.com/watch?v=ksf>

Далее

Путоранский государственный природный заповедник

54

Это один из самых красивейших заповедников региона. Он был организован в 1988 году для охраны уникальных горно-озерно-таежных ландшафтов заполярного горного базальтового плато Путорана. Кроме того, здесь своеобразный растительный мир и обитают редкие виды животных, в частности, внесенный в "Красную книгу" снежный баран.



https://www.youtube.com/watch?v=IXm2X5_y5Uk





Далее

Тунгусский заповедник

**Тунгусский заповедник — создан
Постановлением Правительства РФ от
9 октября 1995 года.**

Общая площадь заповедника 296 562 га.





<https://www.youtube.com/watch?v=1XusAHljoug>



36



Далее

Дарвинский государственный природный биосферный заповедник — расположен на территориях Вологодской области и Ярославской области. **Был организован 18 июля 1945 года** специально для изучения изменений в дикой природе после постройки Рыбинской ГЭС и образования Рыбинского водохранилища в 1941 году. **Здесь отмечена наибольшая в мире плотность орланов-белохвостов, скопы.** Биолог заповедника В.В. Немцев создал первую в мире ферму глухарей.

<https://www.youtube.com/watch?v=OZM3jN1WyWg>



«Кологривский лес».

- Среди изюминок Костромской области туристы называют заповедник «Кологривский лес», главная ценность которого – первозданный еловый лес, никогда не подвергавшийся лесным пожарам и антропогенному воздействию. Многие деревья имеют возраст до 400 лет, достигая высоты 50м. Здесь сотни видов редких растений и животных. Можно встретить Природные богатства Костромской земли норку, лося, медведя, куницу, рысь, горностаю и других зверей.



Государственный природный заповедник «Нургуш»



Государственный природный заповедник "Нургуш" создан 25 мая 1994 года.

Заповедник "Нургуш" расположен на правом берегу р. Вятки в Котельническом районе в 20 км южнее г. Котельнич.



Уникальность заповедника «Нургуш»

43



Заповедник создан для охраны пойменных комплексов реки Вятки. Уникальность территории заповедника составляют нетронутые хвойно-широколиственные леса.

<https://www.youtube.com/watch?v=Aila3JLbKsU>



Далее

Керженский заповедник

20

Заповедник расположен в бассейне среднего течения р. Керженец (приток Волги), в Борском и Семеновском районах. Заповедник создан с целью охраны малонарушенных южнотаежных экосистем Заволжья, а также водно-болотных угодий, являющихся местами массового гнездования водоплавающих и околоводных птиц.

Одной из важных причин создания заповедника было также обитание в этом районе выхухоли. Основан 23 апреля 1993 года. Площадь 46 936 га, из них лесные площади — 42 210 га, болота — 3 га.

В 2002 г. заповедник включен в международную сеть биосферных резерватов ЮНЕСКО с названием "Нижегородское Заволжье". Резерват ценных животных (бобр, выхухоль, выдра, глухарь, беркут и другие) и редких растений.

На территории Керженского заповедника отмечено 144 вида птиц.



В заповеднике «Керженский» работает экоцентр «Журавушка»

Государственный природный заповедник Басеги расположен в Пермском крае, в Горнозаводском и Гремячинском районах. Он был основан 1 октября 1982 года. Заповедник создан для охраны ненарушенных участков коренной горной тайги западной части Среднего Урала.



Общая площадь заповедника равна 37 935 га.



Висимский заповедник:

- воссоздан в 1971 году
- 2001 г присвоен статус биосферного резервата ЮНЕСКО
- расположен одновременно в Европе и Азии
- главная река Сулем
- под охраной 560 видов растений и 156 видов животных

8



https://www.youtube.com/watch?v=E_vX5uT

Далее

Кузнецкий Алатау

Государственный
природный
заповедник
Кузнецкий Алатау
создан 27 декабря
1989 года. Его общая
площадь 412 900 га.
Вокруг заповедника
установлена
охранная зона общей
площадью 245 931
га.



<https://www.youtube.com/watch?v=p8T9sA-wrLM>



Васюганский заповедник

Заповедник общей площадью 614,803 тыс. га будет создан на территориях Томской и Новосибирской областей в пределах Большого Васюганского болота. Заповедник образуется для сохранения уникальных природных комплексов этой системы, имеющих большое природоохранное значение.

<https://www.youtube.com/watch?v=0Sx9KRH3j1M>

13




Далее

Алтайский заповедник

Алтайский государственный природный заповедник - уникальнейшая особо охраняемая природная территория России, объект всемирного культурного и природного наследия ЮНЕСКО, включает часть акватории [Телецкого озера](#) - жемчужины Горного Алтая, "маленького Байкала" Западной Сибири. Занимает одно из первых мест среди Российских заповедников по биологическому разнообразию.

<https://www.youtube.com/watch?v=DigDEIZxLmA>





ТИГИРЕКСКИЙ ЗАПОВЕДНИК



Субъект РФ: Алтайский край
Дата создания: 4 Декабря 1999 г.
Общая площадь (га): 40693
Площадь охранной зоны (га):
26257

Природная зона:
область высотной поясности,
горная тайга



<https://www.youtube.com/watch?v=pG9IEAPfGTO> MyShared



ЗАПОВЕДНИК ХАКАССКИЙ



Основные работы по организации особо охраняемых природных территорий в Хакасии начались в 70-х годах XX века.

Заповедник «Хакасский» образован Постановлением Правительства Российской Федерации 4.09.1999 № 1004 на базе государственных природных заповедников «Чазы» и «Малый Абакан». Заповедник «Хакасский» находится на территории Республики Хакасия и включает в себя 9 кластерных (изолированных) участков в Орджоникидзевском, Ширинском, Боградском, Усть-Абаканском и Таштыпском районах. Общая площадь заповедника — 267,9 тыс. га.

https://www.youtube.com/watch?v=kc_v0aWiPaQ

Далее

Саяно-Шушенский биосферный заповедник

Организован: 17 марта 1976 года.
Статус биосферного присвоен в 1985 году решением ЮНЕСКО.



<https://www.youtube.com/watch?v=R8huqV4z9kE>



https://www.youtube.com/watch?v=2_U3-u3ylqY




Далее



Убсунурская котловина



ГОСУДАРСТВЕННЫЙ ПРИРОДНЫЙ
ЗАПОВЕДНИК "АЗАС"
РАСПОЛОЖЕН В ЦЕНТРАЛЬНОЙ
ЧАСТИ ТОДЖИНСКОЙ
КОТЛОВИНЫ, ЯВЛЯЯСЬ
ЭТАЛОНОМ ГОРНЫХ
ЛАНДШАФТОВ СЕВЕРО-
ВОСТОЧНОЙ ТУВЫ. ЭТО
УНИКАЛЬНЫЙ ВОДОСБОРНЫЙ
БАСЕЙН, ПИТАЮЩИЙ ИСТОКИ
ОДНОЙ ИЗ КРУПНЕЙШИХ В
СИБИРИ РЕК – ЕНИСЕЯ.



Байкальский государственный природный биосферный заповедник



Сохондинский заповедник



- Сохондинский государственный заповедник
- Организован в 1973 г. Расположен в Кыринском р-не на юго-западе Читинской обл., на стыке с Красночикийским и Улетовским р-нами. Площадь 210986 га.



Баргузинский заповедник, первый в России, образован в 1916 году с целью сохранения и восстановления численности, повсеместно истребляемого ради ценного меха соболя. Заповедник расположен на северо-восточном побережье озера Байкал. В настоящее время территория Баргузинского заповедника – эталон чистоты и первозданности Байкальской природы.



<https://www.youtube.com/watch?v=9LHKi-il7Pc>



<https://www.youtube.com/watch?v=M7y11-17-70>

Байкало-Ленский государственный природный заповедник создан Постановлением Совета Министров РСФСР от 5 декабря 1986 г. № 96 .
Главная цель создания заповедника – **сохранение типичных природных комплексов**, характерных для северо-западного Прибайкалья.



<https://www.youtube.com/watch?v=JjsVrmkXKRk>



Джергинский государственный природный заповедник

Основан в 1992 году на базе существовавшего с 1974 г. государственного комплексного заповедника «Джергинский». Государственный природный заповедник расположен в Курумканском районе. Площадь 237,8 тыс. га. из них пространства, занятые водой — 0,894 тыс. га. Название заповедника, а позднее и заповедника, произошло от слова «ярта», которым тунгусы называли эти земли до прихода русских. В переводе с тунгусского «ярта» означает счастье или радость, а сама территория с древних времен считалась священной.



<https://ya.ru/video/preview/8328970185187025948>



Джергинский заповедник

Далее

Витимский заповедник

Заповедник «Витимский» организован в 1982 году в юго-восточной части Бодайбинского района Иркутской области. Его площадь составляет более 585 га. Создание заповедника обусловлено в этом районе строительством Байкало-Амурской магистрали. На территории заповедника протекает много рек, ручьев и ключей. Наиболее крупной судоходной рекой считается Витим. На территории заповедника находится огромное количество озер.



<https://ya.ru/video/preview/4348778775790732473>



<https://ya.ru/video/preview/13176591009762848241>



Далее

Олёкминский заповедник

Республика Саха (Якутия),
Олёкминский район
Территория, где находится
заповедник, практически никак не
была затронута хозяйственной
деятельностью. Здесь не было
зимних оленьих пастбищ, сенокосов и
пастбищ для крупного рогатого скота.
Именно эта «нетронутость» природы и
послужила основанием для
организации здесь охраняемой
территории.
Заповедник «Олёкминский» был
создан в 1984 году с целью охраны
типичных горно-таежных лесов юга
Якутии, а также кедра сибирского на
северо-восточной границе его
распространения.
Важно сохранить и археологические
памятники на территории
заповедника, представленные
наскальной живописью.



ЗАПОВЕДНИК ПОРОНАЙСКИЙ”

Заповедник расположен в Поронайском районе, в восточной части острова Сахалин в пределах наиболее расширенной части Тымь-Поронайской низменности и самой южной части Центрального хребта Восточно-Сахалинских гор. Он был организован в 1987 году. Состоит из двух участков – Невского и Владимирского.



Кроноцкий заповедник

23



- С 1 января 1967 года заповедник существует в современных границах и выполняет научные исследования всего охраняемого природного комплекса тихоокеанского нагорья Средней Камчатки. Кроноцкий заповедник - настоящий музей природы.



<https://www.youtube.com/watch?v=2sT8C1j8awl>



<https://www.youtube.com/watch?v=OZWjrq5AjSE>

Далее



Курильский заповедник

Курильский заповедник расположен на острове Кунашир и мелких островах Малой Курильской гряды; в Сахалинской области.



Основан в 1984 году, площадь 65,4 тысяч га. Рельеф заповедника разнообразен, острова представляют собой вершины подводного хребта.



32

<https://www.youtube.com/watch?v=O32FHRnYfaY>

<https://www.youtube.com/watch?v=jrEVOILluI4>



Далее

Даурский заповедник



Тарбаган



- . Площадь: 45 790 га.
Созданный в 1987 году Даурский заповедник находится на юге Забайкальского края. Он является одним из немногих российских заповедников зоны степей и играет важную роль в сохранении природы Даурского степного экорегиона. В 1994 году составляющие основную часть заповедника Торейские озёра получили статус водно-болотных угодий международного значения. С 1997 года заповедник является биосферным резерватом ЮНЕСКО



ДЖУГДЖУРСКИЙ ПРИРОДНЫЙ ЗАПОВЕДНИК

<https://www.youtube.com/watch?v=EHnU-MQKEEM>



Создан в 1990 году на хребте Джугдджур с целью сохранения и изучения горно-таежных лесов и лиственничников Охотской провинции.

Из животных преобладают горно-таёжные виды.

Более 10 видов птиц заповедника относятся к «краснокнижным».



Обитатели Джугджурского заповедника



бурый
медведь



бурый
медведь



белый
орлан



белый
орлан



белый
орлан



белый
орлан



белый
орлан



белый
орлан



Смешанные и широколиственные леса



Заповедник «Большая Кокшага»

ГОД СОЗДАНИЯ-1993Г.



ДО ЭТОГО НА ТЕРРИТОРИИ МАРИЙ ЭЛ БЫЛ ДРУГОЙ ЗАПОВЕДНИК -МАРИЙСКИЙ, ПОЛНОСТЬЮ ВЫГОРЕВШИЙ В ЖАРКОЕ СУХОЕ ЛЕТО 1972Г.

ГЕОГРАФИЧЕСКОЕ ПОЛОЖЕНИЕ – НА ТЕРРИТОРИИ ДВУХ РАЙОНОВ РЕСПУБЛИКИ МАРИЙ ЭЛ – КИЛЕМАРСКОГО И МЕДВЕДОВСКОГО, В 40 КМ К ЗАПАДУ ОТ ЙОШКАР-ОЛЫ.

8



<https://ya.ru/video/preview/6122241535539068434>



Далее

Заповедник "Брянский лес"

расположен на границе южнотаежной и широколиственной лесных зон, он создан в 1987 году на территории Трубчевского и Суземского районов Брянской области, в междуречье Десны и Неруссы. Это более 12 тысяч гектаров, полностью и безраздельно отданных зверям, птицам, рыбам, насекомым, деревьям, травам.

В 2001 г. заповедник под названием "Неруссо-Деснянское полесье" включен в сеть биосферных резерватов ЮНЕСКО.





Заповедник был создан в 1992 году для охраны коренных дубрав. С 2001 года постоянным диким видом стал зубр. Заповедник состоит из двух участков – Северного и Южного, находящихся на расстоянии 12 км друг от друга. Общая площадь заповедника – 18533 га, периметр около 135 км

<https://ya.ru/video/preview/12523007493020200778>



Приокско-Террасный биосферный заповедник

- На юге Московской области, близ Серпухова, в долине р. Ока. располагается Приокско-Террасный биосферный заповедник здесь находятся под охраной зубр, бобр и одна из самых северных популяций степных растений)
- Заповедник основан в 1945. Площадь 4945 га. Сосновые, березовые и осиновые леса; участки реликтовой степной флоры. Центральный зубровый питомник Российской Федерации. С 1978 Приокско -террасный заповедник- биосферный.



<https://ya.ru/video/preview/1873231571120636488>


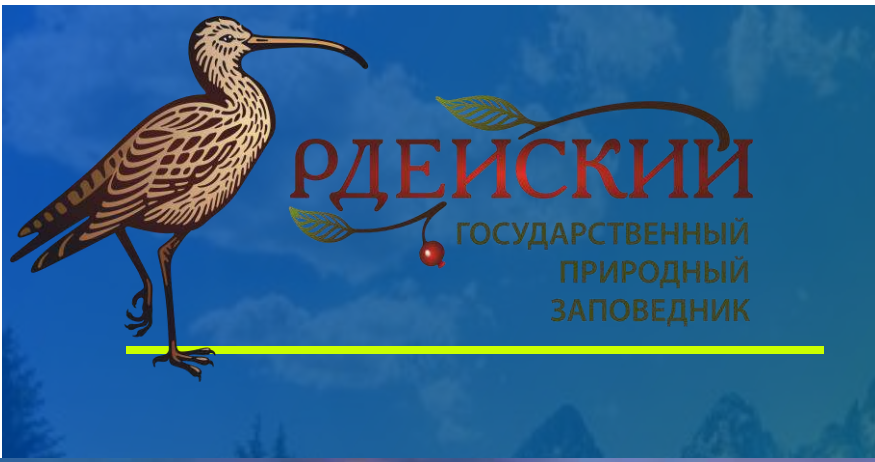
Центрально - Лесной заповедник

- Центрально лесной заповедник расположен в Тверской области. Заповедник основан в 1931 году, занимает площадь 21 тысячу га.
- На территории заповедника протекают две большие реки – Волга и Западная Двина



<https://www.youtube.com/watch?v=U6Rdf1AIR-Y>





<https://www.youtube.com/watch?v=ZMh32rnuWh4>



Далее

Полистовский заповедник

Создан 25 мая 1994 года.
Расположен в Бежаницком и
Локнянском районах
Псковской области и охраняет
часть крупнейшей в Европе
Полистово-Ловатской
верховой болотной системы.
Эта уникальная экосистема
уязвима и нуждается в охране



<https://ya.ru/video/preview/11100715797172733901>

Жигулевский заповедник



Дата создания

Жигулевский государственный природный заповедник известен с 1927 по 1935 гг. как "Средне-Волжский", с 1935 по 1951 как "Куйбышевский". В 1959 году создан заповедник под названием "Жигулевский". Заповедник расположен на Самарской Луке - полуострове, образованном глубоким изгибом Волги в ее среднем течении, на отрезке от села Усолье до г. Сызрани, на территории Ставропольского района Самарской области.

Цель создания

Сохранение в естественном состоянии природных комплексов зоны смешанных, хвойно-широколиственных лесов Среднего Поволжья с реликтами и эндемиками Жигулей



https://www.youtube.com/watch?v=q1wl_1XQNwc



Особый интерес представляют животные жигулевского заповедника. Здесь можно повстречать представителей копытных. Это лоси, хотя их численность невелика, и кабаны. Последних здесь водится достаточно много, если сопоставлять размеры заповедника. Среди хищников самыми крупными остаются волки и небольшое количество рысей. К мелким относятся лесные куницы, барсуки, лисы. Также в заповеднике встречается небольшое количество ласок, лесных хорьков и енотовидных собак.



Далее

Окский биосферный заповедник (поселок Брыкин Бор, Спасский район)

- Окский государственный заповедник создан 10 февраля 1935 года и назывался «Окский государственный выхухолевый», так как основной целью его создания было сохранение и увеличение численности русской выхухоли.
- В настоящее время заповедник сохраняет природные комплексы, типичные для Мещёрской низменности, изучает естественное течение природных процессов и явлений, проводит фоновый мониторинг среды.



Заповедник Галичья гора

В 1969 году на территории Липецкой области был образован заповедник Галичья гора. Он расположен в лесостепной зоне и охраняет разнотравные степи и животных-опылителей. Заповедник насчитывает около 40 реликтов. Реликты - это растения и животные, которых раньше было много, а теперь их можно найти лишь в некоторых районах.



<https://www.youtube.com/watch?v=o41WRfwBrWQ>



«Галичья гора»



ГПЗ «ПРИСУРСКИЙ»



Государственный природный заповедник "Присурский" создан 27 декабря 1995 года. Впоследствии был расширен за счет создания 2-х новых участков на востоке Чувашии. Заповедник состоит из 3-х участков, расположенных в Алатырском, Яльчинском и Батыревском районах республики Чувашия



<https://ya.ru/video/preview/2993424260164560210>



© Заповедник "Присурский" Фотолюбовца

Далее



Мордовский государственный природный заповедник



Мордовский
государственный
природный
заповедник имени
Петра Гермогеновича
Смидовича — заповед-
ник, расположенный
в Темниковском
районе Республики
Мордовия, на правом
берегу реки Мокша,
на границе зоны
хвойно-
широколиственных ле-
сов и лесостепи.!



<https://ya.ru/video/preview/4943000483781050177>



Волжско-Камской государственный заповедник



Организован в 1960 году
выделяют семь групп лесных формаций, охватывающих все основные
зональные таксоны широколиственных, смешанных и тавжных лесов

<https://www.youtube.com/watch?v=XrXpAZceCq4>

9

<https://ya.ru/video/preview/10815046880731116781>



Далее


Шульган - таш



Шульган-Таш — природный заповедник на территории республики Башкортостан. Он был создан в 1958 году. Его протяженность 2,9 километра. Капсовая пещера имеет 3 яруса, а внутри ее - речка Подземный Шульган.



<https://www.youtube.com/watch?v=v4wXkpzeol4>



<https://www.youtube.com/watch?v=4KY4bUf9qzs>

Южно-Уральский заповедник

Южно-Уральский государственный природный заповедник расположен на территории Белорецкого района Башкортостана и, частично, Челябинской области.

Заповедник образован Постановлением ЦК КПСС и Совета Министров СССР № 487—152 от 19 июня 1978 г. для охраны и изучения горно-таежных экосистем Южного Урала. Заповедник расположен в центральной, наиболее высокой части Южного Урала на территории Республики Башкортостан и Челябинской области. Общая площадь 252,8 тыс. га.

На территории заповедника расположены несколько горных хребтов — Машак, Зигальга, Нары, Кумардак и Ямантау. Гора Большой Ямантау, имеющая высоту 1640 м, является самой высокой горой Южного Урала.

Реки — Большой Инзер, Малый Инзер, Тюльма, Юризань.

Доступ на территорию заповедника ограничен. Есть предположения, что заповедник был основан в целях ограничения доступа к секретным объектам, расположенным в ЗАТО городе Межгорье и на прилегающей территории



<https://www.youtube.com/watch?v=mIJOIKGK-uQ>



Далее

БАШКИРСКИЙ заповедник

5

- Башкирский заповедник расположен среди гор и бескрайних лесов Южного Урала.
- В XVIII веке эта местность была покрыта красивейшими лесами с разноцветными цветущими лугами. Люди, живущие на этой территории вырубали и сжигали леса, убивали животных, вытаптывали поля и уже в начале XX века возникла реальная опасность полного уничтожения природных экосистем.
- Башкирский заповедник был создан в 1930 г. , в 1951 г., он был ликвидирован, и началось хищническое истребление леса.
- Только через 7 лет Башкирский заповедник был восстановлен. Его площадь составляет почти 50 тыс. га.



<https://www.youtube.com/watch?v=1Kk4sKkVUTY>

<https://www.youtube.com/watch?v=aSPFQ1B7TVg>



Далее



«Ильменский заповедник»

- Единственный минералогический музей в России
- Основан в 1920 году, близ Миасса
- Площадь 303,8 км²

<https://www.youtube.com/watch?v=ypr2mSPIjN0>



**ильмени
Т**



топаз



изумруд



**аквама
ри
Н**



сапфир



гиацинт

ЗЕЙСКИЙ ЗАПОВЕДНИК

Расположен в Зейском районе Амурской области, на востоке хребта Тукурингра.

Был создан в 1963 году.

Площадь — 99 430 га.

Рельеф заповедника преимущественно горный.

Основной задачей заповедника является сохранение хвойных лесов и изучение влияния Зейского водохранилища на природу.



<https://www.youtube.com/watch?v=uCtojs4Sod0>



Далее

Норский заповедник

Образован в 1998 г. в целях сохранения и изучения в естественном состоянии природных комплексов, генетического фонда растений и животных, типичных для Верхнего Приамурья.


Особой достопримечательностью Норского заповедника является сибирская косуля. Здесь обитает крупнейшая в мире мигрирующая группировка этого вида численностью до 5–7 тысяч голов.



<https://ya.ru/video/preview/10918581033719975929>



Буреинский заповедник



Хабаровский край, Верхнебуреинский район, Буреинский государственный природный заповедник создан в 1987 году, и занимает территорию площадью 358 тысяч га. Он создан для охраны практически ненарушенных типичных горно-таежных ландшафтов и экосистем юга Дальнего Востока, их животных и растений. Особенность заповедника состоит в его "граничном" положении на стыке Сибири и Дальнего Востока, что является причиной особо высокого разнообразия растений и животных. Именно



Буреинский заповедник



Заповедник «БАСТАК»

- Создан для охраны экосистем северного Приамурья – хвойно-широколиственных (кедрово-липовых) лесов с богатой флорой и фауной. Из редких видов в заповеднике обитают гималайский медведь, дальневосточный лесной кот, даурский журавль, утка-мандаринка.



Редкие птицы заповедника Бастак



БОЛОНЬСКИЙ ПРИРОДНЫЙ ЗАПОВЕДНИК

7



Создан в 1998 году с целью сохранения уникального водно-болотного комплекса бассейна озера Болонь.

Флора заповедника насчитывает множество редких, эндемичных и реликтовых растений.

В заповеднике обитают «краснокнижные» животные.

<https://ya.ru/video/preview/12720389371877002045>



Далее

Большехехцирский природный заповедник



Создан 3 октября 1963 года на хребте
Большой Хехцир (близ Хабаровска)



<https://ya.ru/video/preview/5846284806380303808>



Далее


КОМСОМОЛЬСКИЙ ПРИРОДНЫЙ ЗАПОВЕДНИК

30



Создан 3 октября 1963 года для охраны кедрово-широколиственной тайги Нижнего Приамурья.
Находится на левом берегу Амура, в нижнем течении реки Горин.
В заповеднике произрастают и обитают «краснокнижные» растения и животные.

<https://ya.ru/video/preview/6751913407531305829>



Далее

БОТЧИНСКИЙ ПРИРОДНЫЙ ЗАПОВЕДНИК



11



Создан в 1994 году в бассейне реки Ботчи с целью сохранения и изучения южно-охотского биологического разнообразия.

Большая часть заповедника занята елово-пихтовой тайгой.

<https://ya.ru/video/preview/16900523764225052961>



Далее

СИХОТЭ-АЛИНСКИЙ ГОСУДАРСТВЕННЫЙ ПРИРОДНЫЙ БИОСФЕРНЫЙ ЗАПОВЕДНИК ИМ. К.Г. АБРАМОВА (1935 Г.)

<https://ya.ru/video/preview/10218299711058692510>



■ Сихотэ-Алинский заповедник расположен на территории Тернейского, Красноармейского и Дальнегорского районов Приморского края и представлен основным массивом и урочищем Абрек в 15 км к юго-востоку от центрального участка. Длина окружных границ заповедника в общем составляет 416 км, в том числе 30 км по берегу Японского моря. Граница морской акватории тянется с севера от бухты Русской (Старая Тавайза) до бухты Большой Иноковой на юге (вблизи мыса Егорова). Сплошная километровой ширины акватория прерывается незаповедными участками вдоль бухт Терней и Благодатной.



<https://ya.ru/video/preview/1163885260259315220>



ГОСУДАРСТВЕННЫЙ ПРИРОДНЫЙ БИОСФЕРНЫЙ ЗАПОВЕДНИК «ХАНКАЙСКИЙ» (1990)

36



- Государственный природный биосферный заповедник «Ханкайский» расположен на юго-Дальнего Востока России в пределах центральной части Западно-Приморской равнины.
- Территория заповедника включает часть акватории оз. Ханка, пойменные, плавневые и дельтовые озера его побережий, ряд впадающих в него рек и российскую часть вытекающей из озера реки Сумгина.
- В территорию заповедника включены 2 небольших острова, расположенные в юго-западной части оз. Ханка – Сосновый и Васильевский.



<https://ya.ru/video/preview/8230881224573040912>



Далее

Лазовский заповедник

- ♦ расположен в Южном Приморье, к востоку от долины реки Киевки, на территории Лазовского района Приморского края



- ♦ В 1928 году сформирован как заказник, а в 1957 году преобразован в самостоятельный заповедник.
- ♦ Занимает площадь в 120 989 га. Климат на его территории носит муссонный характер. Лесами занято 96% территории заповедника. Крупнейшая роща тиса на Дальнем Востоке

<https://www.youtube.com/watch?v=SmZ35jFBqPM>

<https://www.youtube.com/watch?v=UDOs15kEte0>



УССУРИЙСКИЙ ЗАПОВЕДНИК

Уссурийский государственный природный заповедник имени акад. В. Л. Комарова создан в 1932 . Он создан для животных, которые в свою очередь составляют часть живой природы.



<https://ya.ru/video/preview/4984541677833888473>



Амурский тигр



Дальневосточный леопард



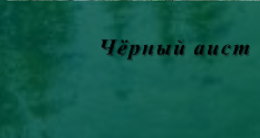
Белогрудый медведь



Дальневосточный кот



Пятнистый олень



Чёрный аист



Кедровая падь

Кедровая Падь является одним из старейших заповедников России. Он является уникальным уголком дальневосточной природы. Заповедник был организован в 1916 году. Заповедник расположен в Хасанском районе Приморского края и находится недалеко от западного берега Амурского залива. В ясную погоду из Владивостока хорошо видны его наиболее высокие вершины — гора Чалбан, Подкрестовая и Угловая.



<https://www.youtube.com/watch?v=DXVTZ8TypGs>



<https://www.youtube.com/watch?v=1N7f>

Далее

Дальневосточный морской заповедник

- В 1978 году был создан первый морской заповедник!
- До этого в заповедниках охранялась только природа суши. И вот теперь под охрану был взят большой участок моря вместе со всеми его обитателями.



12



<https://www.youtube.com/watch?v=0S31PaINbaU>
<https://www.youtube.com/watch?v=iYxcQGYNdfc>



ЗОНА СТЕПЕЙ

Степи

Лесостепи



Степи - обширные безлесные пространства.

Хинганский государственный природный заповедник

Создан 3 октября 1963 года Постановлением СМ РСФСР № 4297-р.

Заповедник расположен на стыке террасовых равнин среднего течения Амура и предгорий Малого Хингана, на территории Архарского района Амурской области.

Основной целью создания Хинганского заповедника является охрана степных и лесостепных ландшафтов Южного Приамурья и журавлей.

Территория заповедника отнесена к водно-болотным угодьям международного значения ("Хингано-Архаринская" низменность).



https://www.youtube.com/watch?v=U_cEvUwDRu4





Богдинско-Баскунчакский заповедник

ЗАПОВЕДНИК СОЗДАН ДЛЯ ОХРАНЫ
МАЛОНАРУШЕННЫХ ПОЛУПУСТЫННЫХ
СООБЩЕСТВ И УНИКАЛЬНОГО – ОДНОГО
ИЗ КРУПНЕЙШИХ В РОССИИ
БЕССТОЧНОГО СОЛЕНОГО ОЗЕРА
БАСКУНЧАК.

ОХРАНЯЕТСЯ ТАКЖЕ ГОРЬ БОЛЬШОЕ
БОГДО (149.6 м н.у.м.), ЯВЛЯЮЩАЯСЯ
САМОЙ ВЫСОКОЙ ТОЧКОЙ
ПРИКАСПИЙСКОЙ НИЗМЕННОСТИ.



СОЗДАН 18 НОЯБРЯ 1997
ГОДА.

https://www.youtube.com/watch?v=k_Idlma835E



Далее

Оренбургский заповедник

Был создан в 1989 году. Цель создания заповедника — сохранение и восстановление уникальных степных ландшафтов.



46



<https://www.youtube.com/watch?v=nKTRGQxPBf0>

<https://www.youtube.com/watch?v=GqAuLOe226U>



Далее

Шайтан-Тау - государственный заповедник создан в октябре 2014 г. в пределах горного хребта Шайтантау Южного Урала площадью охранной зоны 12925 га, на границе Башкортостана и Оренбургской области. В заповеднике встречаются реликтовые известняки кембрийского периода возрастом 500 млн. лет. В разломах горной породы обнаружены окаменелости древних насекомых и растений. Основная цель создания заповедника - сохранение дубравной степи и редких ее обитателей: таежных видов зверей (бурый медведь, лось, кабан, лесная куница, рысь, обыкновенная белка, барсук и др.), степных видов (степной сурок, суслик, пищуха). Заповедник также необходим для развития познавательного туризма.



Приволжская лесостепь

Государственный природный заповедник «Приволжская лесостепь» Министерства природных ресурсов Российской Федерации располагается на юго-западе Приволжской возвышенности, в пределах главного водораздела между Волгой и Доном. Он был создан в Пензенской области в 1989 году с целью сохранения и восстановления уникальных степей северного типа и типичных лесных экосистем лесостепной зоны Приволжской возвышенности.

Общая площадь заповедника — 8373 га.



<https://www.youtube.com/watch?v=VWcT8iHtYSk>



Хоперский Государственный заповедник



- Заповедник в восточной части Воронежской области был организован еще в 1935 году. Его главными задачами является разработка методов сохранения, восстановления и рационального использования природных комплексов долины Хопра. Очень важна работа заповедника в области изучения биологии выхухолы, путей ее сохранения, восстановления и расселения в России.



<https://ya.ru/video/preview/16571925238684789106>



ВОРОНЕЖСКИЙ биосферный заповедник



- **Дата создания:** Официальной датой создания следует считать 23 мая 1923 года.
- **Географическое положение:** Заповедник расположен в западной части Среднерусской возвышенности и на левом берегу реки Воронеж, на территории Липецкой и Воронежской областей (Левобережный придолинно-террасный район подзоны типичной лесостепи Окско-Донской низменной равнины).
- **Цель создания:** Первоначально с 1923 г. целью создания заповедника являлась охрана немногочисленной популяции речного бобра, находящегося в то время на грани исчезновения, и его местообитаний, а также лесной флоры и фауны. С 1927 г. целью работы заповедника стала охрана и изучение всех природных комплексов и объектов, находящихся на территории Уманского бора - уникального островного массива леса и зоне типичной лесостепи.



<https://ya.ru/video/preview/12651326736303776843>



Воронинский заповедник

- Воронинский заповедник был создан в 1994 году. Но еще в начале 20 века географ В.П. Семенов-Тянь-Шанский предлагал создать здесь «уремский парк». «Урема» - это особый, труднопроходимый пойменный лес. Его восстановление и изучение является главной задачей заповедника. В состав охраняемой территории включены два относительно больших участка вдоль реки Ворони (правый приток Хопра) и восемь малых, расположенных в долинах её притоков. Общая площадь заповедника составляет 10 320 га, что составляет 0,3 % территории Тамбовской области.



<https://ya.ru/video/preview/15245469739895225473>



Центрально-Черноземный государственный природный биосферный заповедник им. В.В. Алехина

- Заповедник расположен в лесостепи на Средне-Русской возвышенности в пределах Курской области.
- Создан в 1935 г.
- Необычайно богата и разнообразна флора Центрально-Черноземного заповедника.
В заповеднике известно 1276 видов высших растений, а это более 70 % флоры Курской области.: волчегодник боровой, ковыль перистый, венерин башмачок настоящий, пион тонколистный, кизильник алаунский и т.д.
- Зарегистрировано 145 видов мхов и около 800 видов грибов



<https://ya.ru/video/preview/17489975671295862129>



Государственный природный заповедник "Белогорье"



Один из самых известных и красивых природных объектов Белгородской области — государственный заповедник Белогорье площадью 2131 га.



Ущелье «Лес на Ворскле» — самое старое место заповедника, в котором сохраняется многовековая нагорная дубрава на Ворскле, возраст некоторых деревьев достигает 300-350 лет. Лес населяют около 100 видов птиц (орел-бвостый, Черный коршун, серая неясыть и т.д.), кабанья, европейские косули, лисы, бобр, заяц-русак, камышовый кот и др.



<https://ya.ru/video/preview/9024797408526823159>



Далее

Ростовский заповедник

Организован в 1995 году. Заповедник «Ростовский» - единственный район в России, где на воле обитают дикие лошади - донские мустанги.



<https://ya.ru/video/preview/1337868034015893683>





Черные земли

<https://www.youtube.com/watch?v=2FCwJqKYotg>

<https://www.youtube.com/watch?v=ulRy7fY5osg>



«Чёрные земли» — государственный природный биосферный заповедник, образованный 11 июня 1990 года. Заповедник «Чёрные Земли» — это единственный в России полигон для изучения степных, полупустынных и пустынных ландшафтов, а также охраны и изучения калмыцкой популяции сайгака





АСТРАХАНСКИЙ ЗАПОВЕДНИК

Цель создания: сохранение природы реки Волги и побережья Каспия, охрана мест гнездования и перелёта водоплавающей птицы, рыбных нерестилищ и редких растений - лотоса, чилима, рдеста, рогоза.



<https://www.youtube.com/watch?v=fzTHnyzLxhk&t=7s>



Казантипский заповедник



• Казантипский заповедник

<https://www.youtube.com/watch?v=8RT8lq60KQQ>



ОПУКСКИЙ ЗАПОВЕДНИК

Он расположен в Крыму, на южной стороне Керченского полуострова. Гора Опук является частью заповедника. Именно в ее честь он и был назван.

В российском Опукском заповеднике очень многообразная фауна, состоящая более чем из тысячи видов. Большинство – бесхребетные животные, 30 видов млекопитающих, 411 рыб, 205 – пернатые и 9 – пресмыкающиеся. Многие очень редкие и занесены в Красную книгу, 8 находятся в Европейском списке и 87 под охраной Бернской конвенции.



<https://www.youtube.com/watch?v=33f2sj-qevk>



Карадагский заповедник

Это уникальный заповедник представляющий собой скальный массив вулканического происхождения, является одной из самых живописных достопримечательностей в Крыму. Горы Карадага не похожи на все другие, как по цвету, так и по очертаниям. Тут представлено около сотни пород камня, в том числе и драгоценные. Подобным разнообразием минералогических видов, заповедник обязан извержению древнего вулкана, который находится тут миллионы лет назад. С моря Карадаг выглядит еще более впечатляющим благодаря гряде скал, протянувшихся над морем.

<https://www.youtube.com/watch?v=CkpS8qzVAEQ>






Рис. 13 – Ялтинский горно-лесной природный заповедник

- Ялтинский горно-лесной природный заповедник появился в 1973 г.
- Значительную часть покрывают леса, хотя есть и безлесные участки. Высшей точкой заповедника является гора Рока (1349 м).
- Всего в заказнике представлено 65% растительного Крыма, или более 1300 видов. Здесь растут можжевельник высокий, фисташка, скалистый дуб, земляничник, бук.
- Животный мир представлен орлом-могильником, соколом-сапсаном, леопардовым полозом.

<https://www.youtube.com/watch?v=PihKIF2hCpY>



Заповедник Аскания Нова



- Заповедник расположен в южной части Украины (Херсонская область). Он по праву отнесен к одному из семи природных чудес Украины, а также считается одним из самых удивительных мест Европы. Площадь, которую он занимает, составляет 33000 га, третья часть от которых отдана девственной степи. Основателем заповедника был барон Фридрих, причем первые вольеры он организовал еще в одиннадцать лет, а уже после окончания университета занялся непосредственно созданием заповедника, а со временем — зоопарка и ботанического сада.

Сегодня этот заповедник является одним из самых старых природоохранных территорий степной зоны и самым крупным биосферным заповедником в Европе. Местная экосистема насчитывает около 500 видов растений и более 3000 видов животных, среди которых представлены и ныне занесенные в Красную книгу Украины и международные красные списки редких животных, находящихся



под угрозой исчезновения

Черноморский биосферный заповедник

- создан для охраны гнездовых и перелётных птиц, а также ландшафтов типчаково-полынных причерноморских степей и солончаков, он крупнейший по площади



40

<https://ya.ru/video/preview/2152663038701886477>



Далее

Лебязьы Острова



Рис. 14 – Лебязьы Острова

- Лебязьы острова находятся в подчинении Крымского заповедника, но расположены от него на достаточном удалении.
- Территорию заповедника взяли под охрану в 1947 г. С 1971 г. она считается орнитологическим (птичьим) заказником международного значения.
- Здесь охраняют не только птиц, но и бескрылых обитателей суши (степную гадюку, большого тушканчика, желтобрюхого полоза), и рыб (морского конька, черноморского лосося), и дельфинов (все черноморские виды).

<https://www.youtube.com/watch?v=57nj92XawlC>



Луганский природный заповедник



Украинский степной заповедник

59



Северный Кавказ (схема).



- 🌲 - ель, пихта
- 🌲 - сосна
- 🌳 - дуб
- 🌲 - бук
- 🌳 - каштан

- 🟠 - сухие степи и полупустыни
- 🟡 - лесостепи
- 🟢 - горно-лесной пояс
- 🟣 - субальпийские луга
- 🟡 - альпийские луга
- ⚪ - снега и ледники

КАВКАЗСКИЙ ГОСУДАРСТВЕННЫЙ БИОСФЕРНЫЙ ЗАПОВЕДНИК

Кавказский биосферный резерват



Дата создания КГПБЗ является право-преемником Кавказского зубрового заповедника, учрежденного 12 мая 1924 года Декретом СНК СССР. Площадь заповедника неоднократно изменялась (в настоящее время составляет 280 335 га). Ряд участков в 50-х-60-х годах прошлого века изымался и передавался для лесопользования, скотоводства и туризма.



<https://www.youtube.com/watch?v=1Yumgk-n07s>



Далее

Кабардино-Балкарский высокогорный заповедник



Заповедник состоит из пяти лесничеств: Суканского, Хазнидонского, Безенгийского, Верхне-Балкарского, Чегемского и является единственным в своем роде заповедником Европы.



**ЗАПОВЕДНАЯ
РОССИЯ**



<https://www.youtube.com/watch?v=gQzMbcdG1eM>

<https://www.youtube.com/watch?v=tGM6l6lybFc>

- Кабардино-Балкарский высокогорный заповедник располагается на территории Черекского и Чегемского районов республики, по Боковому и Главному Кавказскому хребтам.
- Высокогорный заповедник, общей площадью более 53 тыс. га, был основан в 1976 году в целях изучения и охраны высокогорных природных комплексов, расположенных на севере Центрального Кавказа.





<https://ya.ru/video/preview/10117424162549605762>



Далее



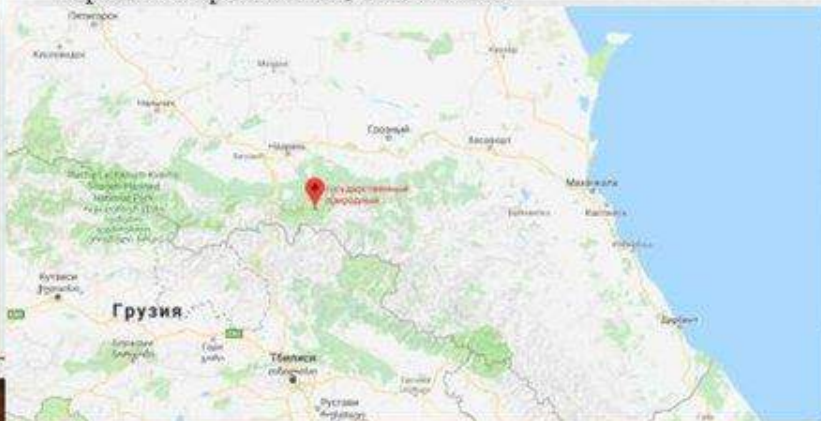
<https://ya.ru/video/preview/6399245570783195891>



Заповедник «Эрзи»

<https://ya.ru/video/preview/11969578007380610192>

- Территория расположена в пределах высокогорного и среднегорного рельефа Большого Кавказа. Горы прорезают многочисленные реки, ущелья, балки и овраги. Вдоль южной границы располагается цепь хребтов высотой до 4229 метров. Склоны здесь крутые, нередко обрывистые, скалистые.



Государственный природный заповедник "Эрзи" был создан в 2000 году, и является одним из самых молодых заповедников России. Объектом охраны в заповеднике является прекрасная природа Джейрахско-Ассинской котловины, а также историко-культурные памятники. Общая площадь заповедника не очень большая и составляет 5,97 тысяч га.





<https://www.youtube.com/watch?v=89YUo3k42mk>



Задание 4. Особо охраняемые природные территории

По карте «Животный мир» (атлас 8 класс), по легенде определяем, в каких природных зонах находятся заповедники, какие животные там обитают (при необходимости), какая растительность по карте «Растительный мир»

Студенты естественно-географического факультета изучают уникальные экосистемы ненарушенной тайги. Какую из перечисленных особо охраняемых природных территорий им следует посетить? 1) Оренбургский, 2) Воронежский, 3) Национальный парк «Гыданский», 4) Верхне-Тазовский



Верхне-Тазовский заповедник находится в таежной зоне

Атлас, 8 класс
Карта «особо охраняемые природные территории»: с помощью легенды карты находим указанные в задании ООПТ

Задание 4. Особо охраняемые природные территории

По карте «Животный мир» (атлас 8 класс), по легенде определяем, в каких природных зонах находятся заповедники, какие животные там обитают (при необходимости), какая растительность по карте «Растительный мир»

Студенты естественно-географического факультета изучают малонарушенные полупустынные растительные сообщества. Также их интересует бессточное солёное озеро, расположенное в нижнем течении крупнейшей в европейской части России реки. Какой из перечисленных заповедников им следует посетить?

- 1) **Кандалакшский**,
- 2) **Богдинско-Баскунчакский**,
- 3) **«Кивач»**,
- 4) **Джугджурский**



Богдинско-Баскунчакский заповедник
Природная зона полупустыни, в пределах
расположено озеро Баскунчак

Атлас, 8 класс
Карта «особо охраняемые природные территории»: с помощью легенды карты находим указанные в задании ООПТ

Задание 4. Особо охраняемые природные территории

По карте «Животный мир» (атлас 8 класс), по легенде определяем, в каких природных зонах находятся заповедники, какие животные там обитают (при необходимости), какая растительность по карте «Растительный мир»

Студенты естественно-географического факультета изучают гейзеры, геотермальные источники и грязевые вулканы. Какой из перечисленных заповедников им следует посетить?
1) Кроноцкий, 2) «Кивач», 3) Кандалакшский, 4) Большой Арктический



Кроноцкий заповедник расположен на полуострове Камчатка, где расположены действующие вулканы, гейзеры

Атлас, 8 класс
 Карта «особо охраняемые природные территории»: с помощью легенды карты находим указанные в задании ООПТ

ФИПИ – открытый банк заданий

<https://oge.fipi.ru/bank/index.php?proj=0FA4DA9E3AE2BA1547B75F0B08EF6445>

СДАМ ГИА: РЕШУ ОГЭ

<https://geo-oge.sdangia.ru/>

