


Использование ЦОР на уроках географии и во внеурочное время

Легина Ирина Николаевна,
учитель географии МАОУ МО Динской район
СОШ № имени Н.А. Примака

Апрель, 2024г.



Основные направления:

- ▶ В урочное время: изучение нового материала, закрепление и повторение изученного
- ▶ Самостоятельная работа, выполнение творческих и индивидуальных работ во время урока и во внеурочное время
- ▶ Подготовка к ОГЭ по географии

Интерактивные наглядные пособия



Российская электронная школа

РОССИЙСКАЯ ЭЛЕКТРОННАЯ ШКОЛА

Поиск

вход / регистрация

ПРЕДМЕТЫ КЛАССЫ УЧЕНИКУ УЧИТЕЛЮ РОДИТЕЛЮ ШКОЛЕ

написать в техподдержку

Главная /

УЧЕБНЫЕ ПРЕДМЕТЫ

Главная / Учебные предметы / География /

ГЕОГРАФИЯ. 8 КЛАСС

Урок 15. Внутренние воды России. Реки.

НАЗАД

ВПЕРЕД

Урок Конспект Дополнительные материалы

Начнём урок

Основная часть

Тренировочные задания

Контрольные задания В1

Контрольные задания В2

Вы узнаете об особенностях рек России, научитесь определять реки, относящиеся к бассейнам разных океанов, сможете находить зависимость между характером течения крупнейших рек и рельефом.

1

2

Сообщить об ошибке в уроке

Английский язык

Биология

География

И

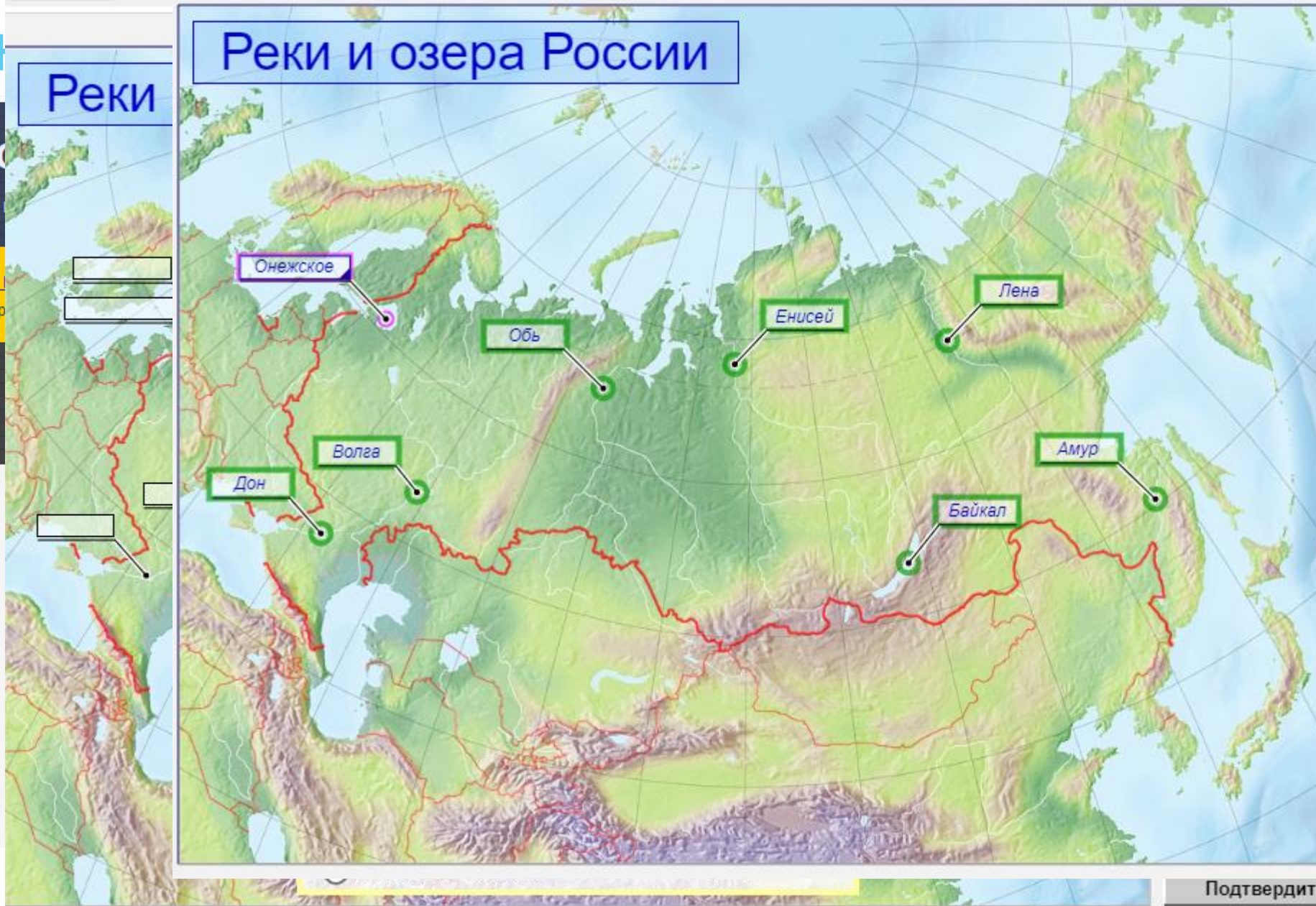
10

Мы
наши пр

Реки

Реки и озера России

Впишите названия рек и озер России.




Правильные Подсказка

Сбросить

Подтвердить ответ

Подтвердить ответ

УМК «Полярная звезда»



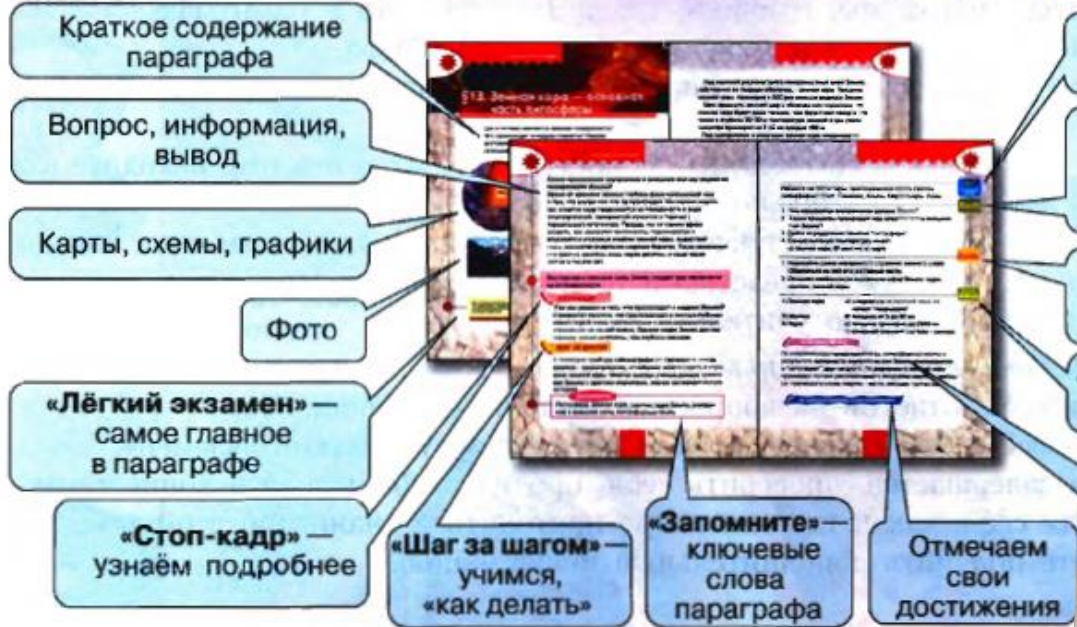


Рис. 3

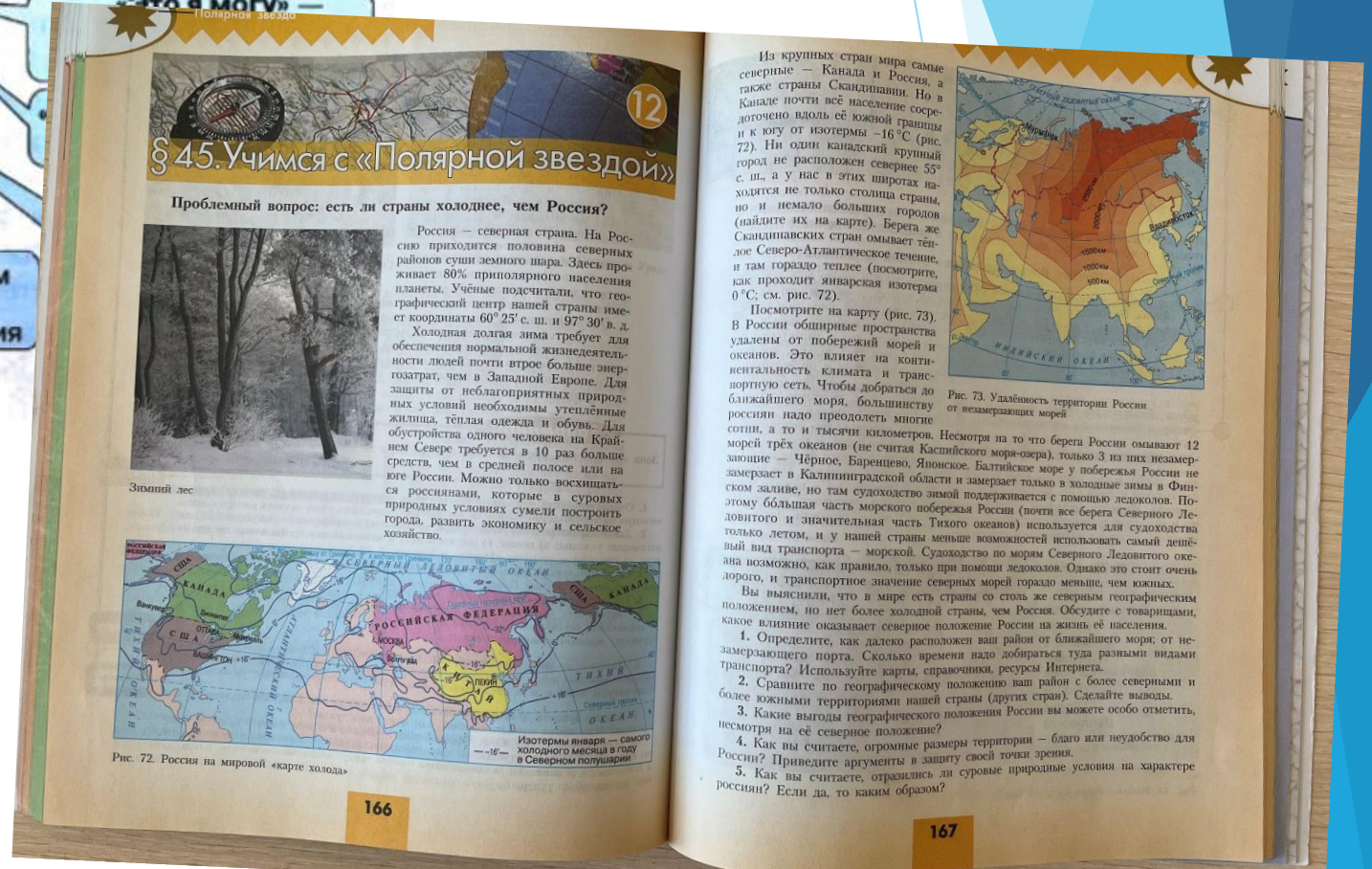
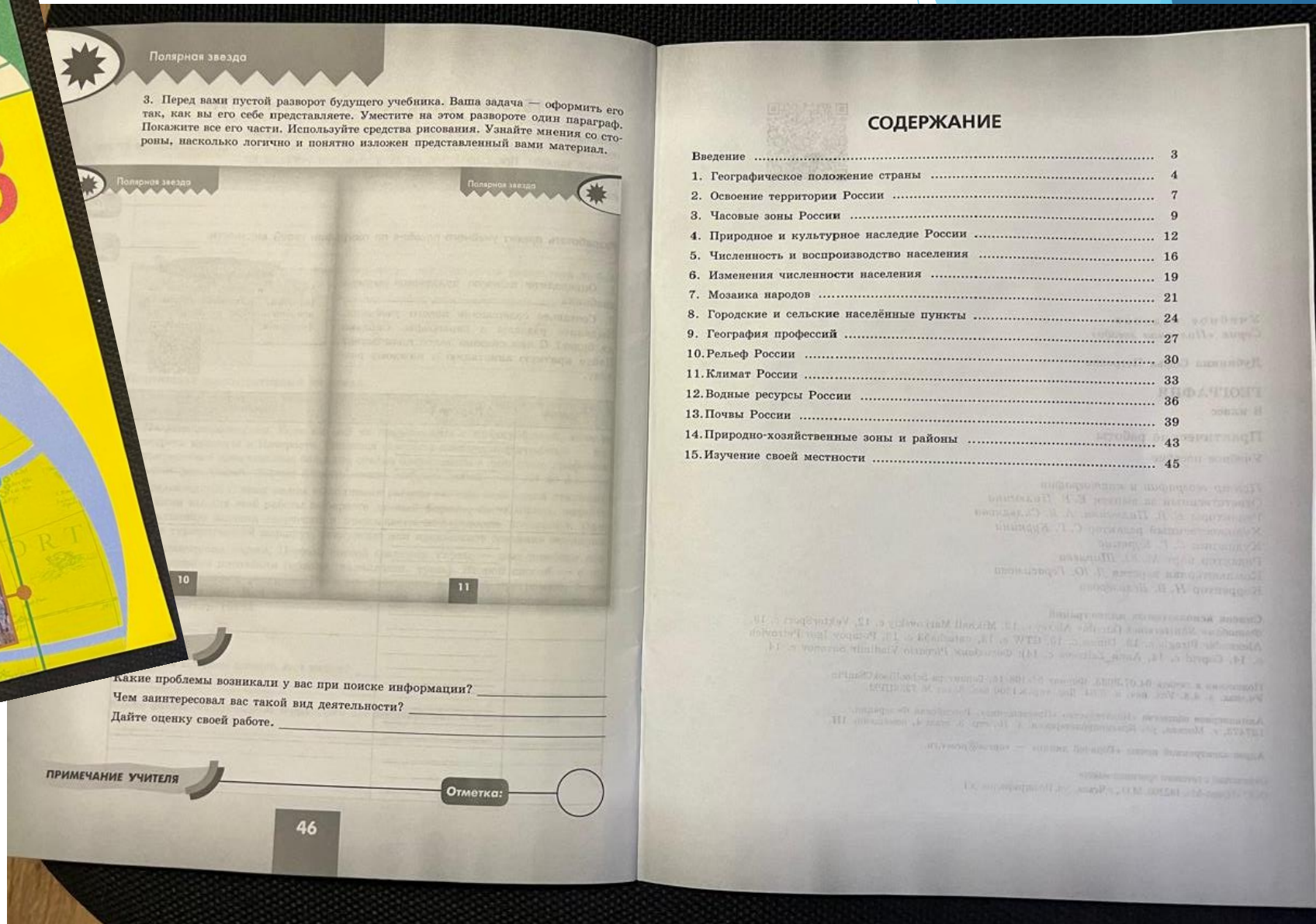



Рис. 72. Россия на мировой «карте холода»

Рис. 73. Удалённость территории России от незамерзающих морей



Полярная звезда

3. Перед вами пустой разворот будущего учебника. Ваша задача — оформить его так, как вы его себе представляете. Уместите на этом развороте один параграф. Покажите все его части. Используйте средства рисования. Укажите мнения со стороны, насколько логично и понятно изложен представленный вами материал.

Полярная звезда

Полярная звезда

10

11

Какие проблемы возникли у вас при поиске информации?

Чем заинтересовал вас такой вид деятельности?

Дайте оценку своей работе.

ПРИМЕЧАНИЕ УЧИТЕЛЯ

Отметка:

46

СОДЕРЖАНИЕ

Введение	3
1. Географическое положение страны	4
2. Освоение территории России	7
3. Часовые зоны России	9
4. Природное и культурное наследие России	12
5. Численность и воспроизводство населения	16
6. Изменения численности населения	19
7. Мозаика народов	21
8. Городские и сельские населённые пункты	24
9. География профессий	27
10. Рельеф России	30
11. Климат России	33
12. Водные ресурсы России	36
13. Почвы России	39
14. Природно-хозяйственные зоны и районы	43
15. Изучение своей местности	45

Веб-сайт

HTTPS://YADI.SK/d/oJ1K1uE60aWxDQ?w=1



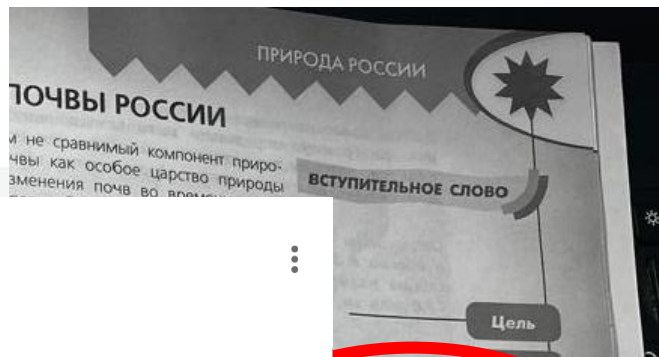
Показать изображение



Открыть сайт



Копировать URL-адрес



8 класс

ПР №10.docx
11 КБ 07.06.2021 16:42

ПР №12 .docx
12 КБ 07.06.2021 16:48

ПР №13.docx
11 КБ 07.06.2021 16:51

ПР №2 .docx
11 КБ 07.06.2021 15:33

ПР №4.docx
12 КБ 07.06.2021 16:03

ПР №5.docx
11 КБ 07.06.2021 16:09

ПР №7.docx
11 КБ 27.10.2021 20:47

Сохранить на Яндекс Диск

Сохранить на Яндекс Диск

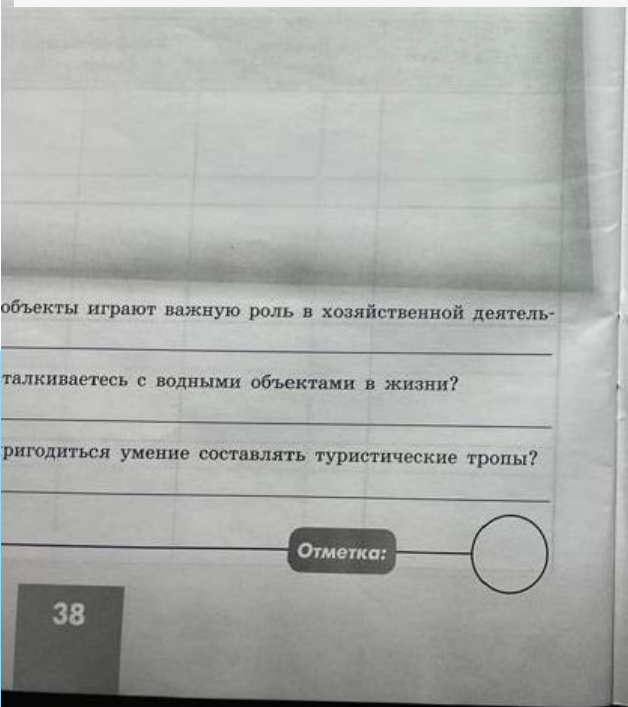
Просмотреть

ПР №13.docx

ПР №13.docx

<https://businessman.ru/new-vidy-melioracii-melioraciya-zemel-pochv.html>
<https://intalent.pro/article/chto-takoe-melioraciya.html>
<https://atlasprava.ru/melioraciya-zemel/>

Сохранить на Яндекс Диск





10. АФРИКА

ВСТУПИТЕЛЬНОЕ СЛОВО

Многие туристы едут в Африку ради сафари. Само понятие «родилось именно в Африке и дословно с языка суахили переводится как «путешествие». Хотя изначально сафари подразумевало охоту. Теперь оно носит другой, более мирный характер и распространено в разных частях земного шара.



24

Цель

Задачи

1. Создать образ сафари и схематично его изобразить.
2. Определить природные условия, способствующие такому занятию, как сафари, в африканских странах.
3. Сформулировать предложения по запросам туристов.

Ход работы

1. С помощью дополнительных источников информации и на основе своего личного видения сформулируйте определение сафари.

ПОЛЯРНАЯ ЗВЕЗДА

10. АФРИКА

ВСТУПИТЕЛЬНОЕ СЛОВО

Многие туристы едут в Африку ради сафари. Само понятие «сафари» родилось именно в Африке и дословно с языка суахили переводится как «путешествие». Хотя изначально сафари подразумевало занятие охотой. Теперь оно носит другой, более мирный характер и распространено в разных частях земного шара. Давайте вернёмся на родину сафари и найдём страны, где развит этот вид туризма.

Цель


Познакомиться с одним из видов туризма на примере африканских стран.

Задачи

1. Сформулировать определение сафари, создать образ сафари и схематично его изобразить.
2. Определить природные условия, способствующие такому занятию, как сафари, в африканских странах.
3. Сформулировать предложения по запросам туристов.

Ход работы

1. С помощью дополнительных источников информации и на основе своего личного видения сформулируйте определение сафари.
Встретить животных там же в джунглях и на море. Истории - как же мы можем в джунглях и на море.



24

пригодится:

учебник, атлас, цветной карандаш, интернет-ресурсы



Цель

Задачи

Ход работы

Цель

Задачи

Ход работы

Цель

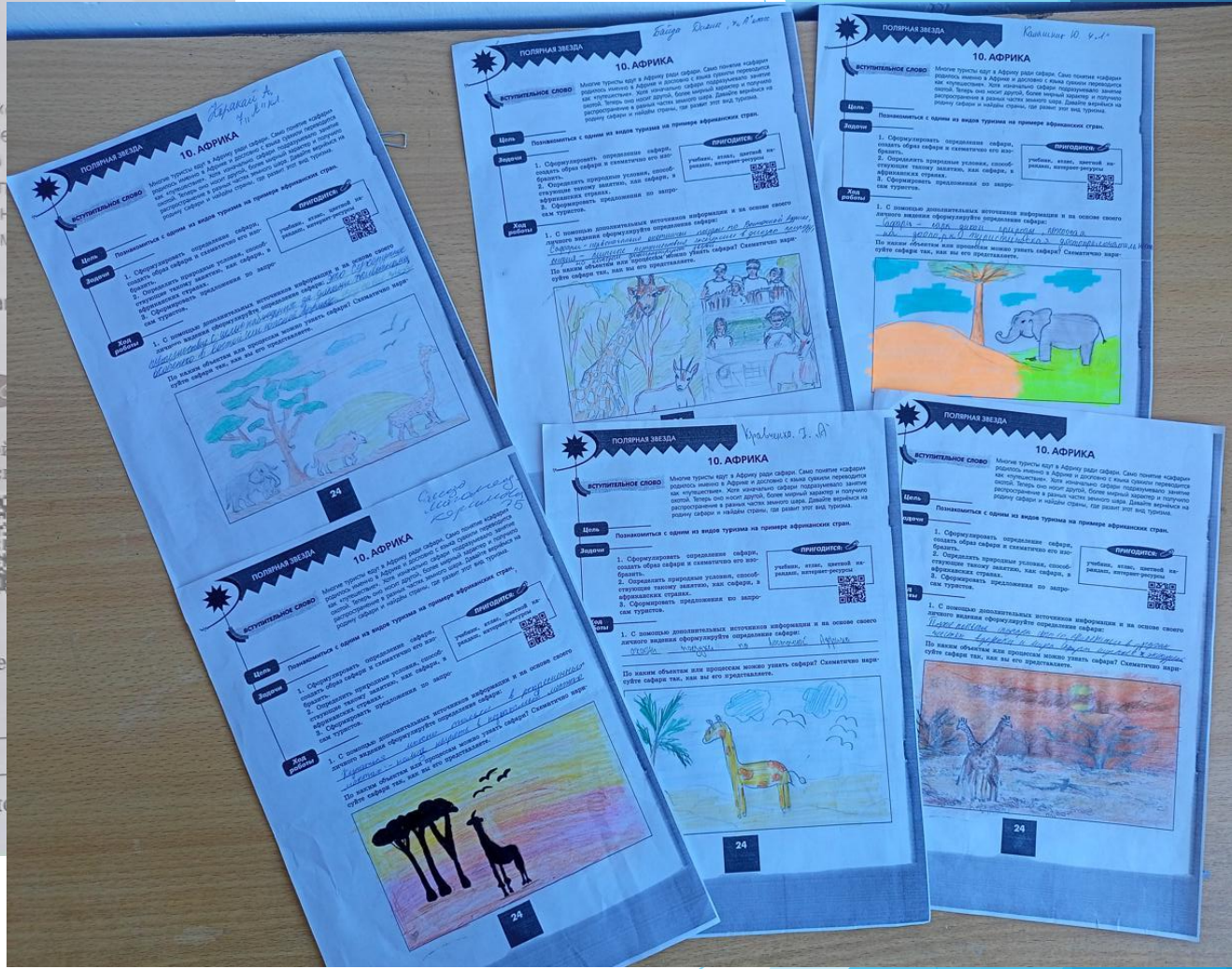
Задачи

Ход работы

Цель

Задачи

Ход работы



**Установите последовательность.**

Расположите перечисленные регионы России по степени увеличения естественного плодородия почв на их территории, начиная с региона, почвы которого наименее плодородны.

Запишите в таблицу получившуюся последовательность цифр.

- 1) Республика Карелия
- 2) Ямало-Ненецкий АО
- 3) Ставропольский край

▼	▼	▼
---	---	---



Номер: 400D47



Статус задания: НЕ РЕШЕНО

ОТВЕТИТЬ

Выберите один или несколько правильных ответов.

В районах распространения многолетнемёрзлых грунтов, дома строят на глубоко вбитых сваях для того, чтобы обеспечить их

I. Рекомендации

- Рекомендации

II. Подготовка

- Географическое
- Изображения
- Земля - планета
- Оболочки Земли
- Человечество и география
- Взаимодействие географии и других наук
- География России

Общество

I. Рекомендации по самостоятельной подготовке

- Рекомендации по самостоятельной подготовке

§ 12. Территориальные изменения и географическое изучение России в XX в.

➤ Уроки «Российской электронной школы»

ГЕОГРАФИЧЕСКОЕ ИЗУЧЕНИЕ ЗЕМЛИ

1.1 География — наука о планете Земля

1.2 История географических открытий

<https://resh.edu.ru/subject/lesson/613/>

География в современном мире

<https://resh.edu.ru/subject/lesson/614/>

География в древности

<https://resh.edu.ru/subject/lesson/615/>

Географические знания в древней Европе

<https://resh.edu.ru/subject/lesson/616/>

География в эпоху Средневековья: Азия, Европа

<https://resh.edu.ru/subject/lesson/617/>

Открытие Нового Света

<https://resh.edu.ru/subject/lesson/618/>

Эпоха Великих географических открытий

<https://resh.edu.ru/subject/lesson/440/>

Открытие Австралии и Антарктиды

<https://resh.edu.ru/subject/lesson/619/>

Современные географические исследования. Обобщение по теме «Развитие географических знаний о Земле»

<https://resh.edu.ru/subject/lesson/441/>

Какие по

Код
1.1
1.2

Что нуж

ЗНАТЬ:

основные
исследова
России (Б
Юнкер, Н.
Фернан М
Михаил Г
Амундсен;
Амундсен;
о соверше

УМЕТЬ:

-



СДАМ ГИА: РЕШУ ОГЭ

Образовательный портал для подготовки к экзаменам

География

[Математика](#)[Информатика](#)[Русский язык](#)[Английский язык](#)[Немецкий язык](#)[Французский язык](#)[Испанский язык](#)[Физика](#)[Химия](#)[Биология](#)[География](#)[Обществознание](#)[Литература](#)[История](#)

РЕКЛАМА

direct.yandex.ru

Новые клиенты
для любого бизнеса

[Узнать больше](#)

Объявление скрыто

Мы используем ваши ответы, чтобы подбирать для вас подходящую рекламу

[Об экзамене](#)[Каталог заданий](#)[Варианты](#)[Ученику](#)[Учителю](#)[Школа](#)[Сказать спасибо](#)[Вопрос — ответ](#)

Тренировочные варианты новые апрельские

[Прошлые месяцы](#)

Каждый месяц мы составляем варианты для самопроверки. Варианты составляются компьютером из новых заданий и заданий, оказавшихся самыми сложными по результатам предыдущего месяца. По окончании работы система проверит ваши ответы, покажет правильные решения и выставит оценку.

[Вариант 1](#)[Вариант 2](#)[Вариант 3](#)[Вариант 4](#)[Вариант 5](#)[Вариант 6](#)[Вариант 7](#)[Вариант 8](#)[Вариант 9](#)[Вариант 10](#)[Вариант 11](#)[Вариант 12](#)[Вариант 13](#)[Вариант 14](#)[Вариант 15](#)[Ваш персональный вариант ?](#)

*Благодарю
за внимание!*