

МИНИСТЕРСТВО ОБРАЗОВАНИЯ, НАУКИ И МОЛОДЕЖНОЙ ПОЛИТИКИ
КРАСНОДАРСКОГО КРАЯ ГОСУДАРСТВЕННОЕ БЮДЖЕТНОЕ
ПРОФЕССИОНАЛЬНОЕ ОБРАЗОВАТЕЛЬНОЕ УЧРЕЖДЕНИЕ
КРАСНОДАРСКОГО КРАЯ «УСПЕНСКИЙ ТЕХНИКУМ МЕХАНИЗАЦИИ И
ПРОФЕССИОНАЛЬНЫХ ТЕХНОЛОГИЙ»


РАБОЧАЯ ПРОГРАММА
УЧЕБНОЙ ДИСЦИПЛИНЫ ООД.05 ГЕОГРАФИЯ

ДЛЯ ПРОФЕССИИ:

**15.01.05 СВАРЩИК (РУЧНОЙ И ЧАСТИЧНО МЕХАНИЗИРОВАННОЙ
СВАРКИ (НАПЛАВКИ))**

2023

РАССМОТРЕНА
Методической комиссией
учебных дисциплин
общеобразовательного цикла
Председатель МК


О.В. Солянина
«30» августа 2023 г.

УТВЕРЖДАЮ
Директор ГБПОУ КК «Успенский
техникум механизации и
профессиональных технологий»


Н. Н. Белова
«31» августа 2023 г.



РАССМОТРЕНО
на заседании Педагогического Совета
протокол № от «31» августа 2023 г.

Рабочая программа общеобразовательной учебной дисциплины ОДД.06 География предназначена для реализации основной профессиональной образовательной программы профессии СПО на базе основного общего образования с одновременным получением среднего общего образования. Программа разработана с учетом требований ФГОС среднего общего образования (приказ Минобрнауки России от 17.05.2012 г. № 413, с изменениями от 12 августа 2022 года Пр. №732) и примерной рабочей программы учебной дисциплины «География» для профессиональных образовательных организаций взятой из реестра образовательных программ, утвержденных приказом министерства просвещения РФ от 12 мая 2021г. № 241, на заседании Педагогического совета ФГБОУ ДПО ИРПО протокол № 13 от «29» сентября 2022 г. по профессии 15.01.05 Сварщик (ручной и частично механизированной сварки (наплавки)).

Организация разработчик:
Государственное бюджетное профессиональное образовательное учреждение Краснодарского края «Успенский техникум механизации и профессиональных технологий»

Разработчики:

Преподаватель ГБПОУ КК УТМиПТ


Е.Ю. Федоренко



Преподаватель ГБПОУ КК УТМиПТ


М.Г. Понамарева

Зам. директора по УПР ГБПОУ КК
УТМиПТ


В.С. Никулина

Рецензенты:


Преподаватель ГБПОУ КК УТМиПТ
для
документации



Преподаватель ГБПОУ КК УТМиПТ


СОДЕРЖАНИЕ

ОБЩАЯ ХАРАКТЕРИСТИКА ПРИМЕРНОЙ РАБОЧЕЙ ПРОГРАММЫ УЧЕБНОЙ ДИСЦИПЛИНЫ «ГЕОГРАФИЯ».....	4
СТРУКТУРА И СОДЕРЖАНИЕ УЧЕБНОЙ ДИСЦИПЛИНЫ	16
КОНТРОЛЬ И ОЦЕНКА РЕЗУЛЬТАТОВ ОСВОЕНИЯ УЧЕБНОЙ ДИСЦИПЛИНЫ.....	20
УСЛОВИЯ РЕАЛИЗАЦИИ ПРОГРАММЫ УЧЕБНОЙ ДИСЦИПЛИНЫ.....	26

ОБЩАЯ ХАРАКТЕРИСТИКА ПРИМЕРНОЙ РАБОЧЕЙ ПРОГРАММЫ ОБЩЕОБРАЗОВАТЕЛЬНОЙ ДИСЦИПЛИНЫ ОДД.06 ГЕОГРАФИЯ

1.1. Место дисциплины в структуре основной образовательной программы СПО

Общеобразовательная дисциплина «География» является обязательной частью общеобразовательного цикла образовательной программы в соответствии с ФГОС СПО по специальности по профессии 15.01.05 Сварщик (ручной и частично механизированной сварки (наплавки)).

1.2. Цели и планируемые результаты освоения дисциплины

1.2.1 Цели дисциплины

Содержание программы общеобразовательной дисциплины «География» направлено на достижение следующих целей:

- ✓ освоение системы географических знаний о целостном, многообразном и динамично изменяющемся мире, взаимосвязи природы, населения и хозяйства на всех территориальных уровнях;
- ✓ овладение умениями сочетать глобальный, региональный и локальный подходы для описания и анализа природных, социально-экономических, геоэкологических процессов и явлений;
- ✓ развитие познавательных интересов, интеллектуальных и творческих способностей посредством ознакомления с важнейшими географическими особенностями и проблемами мира в целом, его отдельных регионов и ведущих стран;
- ✓ воспитание уважения к другим народам и культурам, бережного отношения к окружающей природной среде;
- ✓ использование в практической деятельности и повседневной жизни разнообразных географических методов, знаний и умений, а также географической информации;
- ✓ нахождение и применение географической информации, включая географические карты, статистические материалы, геоинформационные системы и интернет-ресурсы, для правильной оценки важнейших социально-экономических вопросов международной жизни;
- ✓ понимание географической специфики крупных регионов и стран мира в условиях стремительного развития международного туризма и отдыха, деловых и образовательных программ, телекоммуникаций и простого общения.

1.2.2 Планируемые результаты освоения дисциплины:

В связи с этим обучающийся в ходе освоения учебной дисциплины должен обладать общими, профессиональными компетенциями и личностными результатами реализации программы воспитания:

Наименование и код компетенции	Планируемые результаты	
	Общие	Предметные
ОК 01. Выбирать способы решения задач профессиональной деятельности применительно к различным контекстам	<p>В части трудового воспитания:</p> <ul style="list-style-type: none"> - готовность к труду, осознание ценности мастерства, трудолюбие; - готовность к активной деятельности технологической и социальной направленности, способность инициировать, планировать и самостоятельно выполнять такую деятельность; - интерес к различным сферам профессиональной деятельности. <p>Овладение универсальными учебными познавательными действиями:</p> <p>а) базовые логические действия:</p> <ul style="list-style-type: none"> - самостоятельно формулировать и актуализировать проблему, рассматривать ее всесторонне; - устанавливать существенный признак или основания для сравнения, классификации и обобщения; - определять цели деятельности, задавать параметры и критерии их достижения; - выявлять закономерности и противоречия в рассматриваемых явлениях; - вносить коррективы в деятельность, оценивать соответствие результатов целям, оценивать риски последствий деятельности; - развивать креативное мышление при решении жизненных проблем <p>б) базовые исследовательские действия:</p> <ul style="list-style-type: none"> - владеть навыками учебно-исследовательской и проектной деятельности, навыками разрешения проблем; - выявлять причинно-следственные связи и актуализировать задачу, выдвигать гипотезу ее решения, находить аргументы для доказательства своих утверждений, задавать параметры и критерии решения; - анализировать полученные в ходе решения задачи 	<ul style="list-style-type: none"> - понимать роль и место современной географической науки в системе научных дисциплин, ее участия в решении важнейших проблем человечества: приводить примеры проявления глобальных проблем, в решении которых принимает участие современная географическая наука, на региональном уровне, в разных странах, в том числе в России; определять роль географических наук в достижении целей устойчивого развития; - освоить и применить знания о размещении основных географических объектов и территориальной организации природы и общества (понятия и концепции устойчивого развития, зеленой энергетики, глобализации и проблема народонаселения); выбирать и использовать источники географической информации для определения положения и взаиморасположения объектов в пространстве; описывать положение и взаиморасположение географических объектов в пространстве; - сформировать системы комплексных социально ориентированных географических знаний о закономерностях развития природы, размещения населения и хозяйства: различать географические процессы и явления и распознавать их проявления в повседневной жизни; использовать знания об основных географических закономерностях для определения и сравнения свойств изученных географических объектов, явлений и процессов; проводить классификацию географических объектов, процессов и явлений; устанавливать взаимосвязи между социально-экономическими и геоэкологическими процессами и явлениями; между природными условиями и размещением населения, между природными условиями и природно-ресурсным капиталом и отраслевой структурой хозяйства стран; формулировать и/или обосновывать выводы на основе использования географических знаний; - владеть географической терминологией и системой базовых географических понятий, умение применять социальноэкономические понятия для решения учебных и (или) практикоориентированных задач; - сформировать знания об основных проблемах взаимодействия природы и общества, о природных и социально-экономических аспектах экологических проблем: описывать географические аспекты проблем взаимодействия природы и общества; приводить примеры взаимосвязи глобальных проблем; приводить примеры возможных путей решения глобальных проблем;

	<p>результаты, критически оценивать их достоверность, прогнозировать изменение в новых условиях;</p> <ul style="list-style-type: none"> - уметь переносить знания в познавательную и практическую области жизнедеятельности; - уметь интегрировать знания из разных предметных областей; - выдвигать новые идеи, предлагать оригинальные подходы и решения; - способность их использования в познавательной и социальной практике 	
<p>ОК 02. Использовать современные средства поиска, анализа и интерпретации информации, и информационные технологии для выполнения задач профессиональной деятельности</p>	<p>В области ценности научного познания: сформированность мировоззрения, соответствующего современному уровню развития науки и общественной практики, основанного на диалоге культур, способствующего осознанию своего места в поликультурном мире;</p> <ul style="list-style-type: none"> - совершенствование языковой и читательской культуры как средства взаимодействия между людьми и познания мира; - осознание ценности научной деятельности, готовность осуществлять проектную и исследовательскую деятельность индивидуально и в группе; <p>Овладение универсальными учебными познавательными действиями: в работа с информацией:</p> <ul style="list-style-type: none"> - владеть навыками получения информации из источников разных типов, самостоятельно осуществлять поиск, анализ, систематизацию и интерпретацию информации различных видов и форм представления; - создавать тексты в различных форматах с учетом назначения информации и целевой аудитории, выбирая оптимальную форму представления и визуализации; - оценивать достоверность, легитимность информации, ее соответствие правовым и морально-этическим нормам; - использовать средства информационных и коммуникационных технологий в решении когнитивных, коммуникативных и организационных задач с соблюдением требований эргономики, техники безопасности, гигиены, ресурсосбережения, правовых и этических норм, норм информационной безопасности; 	<ul style="list-style-type: none"> - освоить и применить знания о размещении основных географических объектов и территориальной организации природы и общества (понятия и концепции устойчивого развития, зеленой энергетики, глобализации и проблема народонаселения); выбирать и использовать источники географической информации для определения положения и взаиморасположения объектов в пространстве; описывать положение и взаиморасположение географических объектов в пространстве; - сформировать умения проводить наблюдения за отдельными географическими объектами, процессами и явлениями, их изменениями в результате воздействия природных и антропогенных факторов; определять цели и задачи проведения наблюдений; выбирать форму фиксации результатов наблюдения; формулировать обобщения и выводы по результатам наблюдения; - сформировать умения находить и использовать различные источники географической информации для получения новых знаний о природных и социально-экономических процессах и явлениях, выявления закономерностей и тенденций их развития, прогнозирования; выбирать и использовать источники географической информации (картографические, статистические, текстовые, видео- и фотоизображения, геоинформационные системы), адекватные решаемым задачам; сопоставлять и анализировать географические карты различной тематики и другие источники географической информации для выявления закономерностей социально-экономических, природных и экологических процессов и явлений; определять и сравнивать по географическим картам разного содержания и другим источникам географической информации качественные и количественные показатели, характеризующие географические объекты, процессы и явления; определять и находить в комплексе источников недостоверную и противоречивую географическую информацию для решения учебных и (или) практико-ориентированных задач; самостоятельно находить, отбирать и применять различные методы познания для решения практико-ориентированных задач;

	<ul style="list-style-type: none"> - владеть навыками распознавания и защиты информации, информационной безопасности личности; 	
<p>ОК 03. Планировать и реализовывать собственное профессиональное и личностное развитие, предпринимательскую деятельность в профессиональной сфере, использовать знания по финансовой грамотности в различных жизненных ситуациях</p>	<ul style="list-style-type: none"> - эмпатии, включающей способность понимать эмоциональное состояние других, учитывать его при осуществлении коммуникации, способность к сочувствию и сопереживанию; - социальных навыков, включающих способность выстраивать отношения с другими людьми, заботиться, проявлять интерес и разрешать конфликты; 	<ul style="list-style-type: none"> - владеть умениями географического анализа и интерпретации информации из различных источников: находить, отбирать, систематизировать информацию, необходимую для изучения географических объектов и явлений, отдельных территорий мира и России, их обеспеченности природными и человеческими ресурсами, хозяйственного потенциала, экологических проблем; представлять в различных формах (графики, таблицы, схемы, диаграммы, карты) географическую информацию; формулировать выводы и заключения на основе анализа и интерпретации информации из различных источников географической информации; критически оценивать и интерпретировать информацию, получаемую из различных источников; использовать различные источники географической информации для решения учебных и (или) практико-ориентированных задач; Овладение универсальными регулятивными действиями: а самоорганизация: <ul style="list-style-type: none"> - самостоятельно осуществлять познавательную деятельность, выявлять проблемы, ставить и формулировать собственные задачи в образовательной деятельности и жизненных ситуациях; - самостоятельно составлять план решения проблемы с учетом имеющихся ресурсов, собственных возможностей и предпочтений; - давать оценку новым ситуациям; способствовать формированию и проявлению широкой эрудиции в разных областях знаний, постоянно повышать свой образовательный и культурный уровень; б самоконтроль: <ul style="list-style-type: none"> использовать приемы рефлексии для оценки ситуации, выбора верного решения; - уметь оценивать риски и своевременно принимать решения по их снижению; в эмоциональный интеллект, предполагающий сформированность: <ul style="list-style-type: none"> внутренней мотивации, включающей стремление к достижению цели и успеху, оптимизм, инициативность, умение действовать, исходя из своих возможностей;
<p>ОК 04. Эффективно взаимодействовать и работать в коллективе и команде</p>	<ul style="list-style-type: none"> - готовность к саморазвитию, самостоятельности и самоопределению; - овладение навыками учебно-исследовательской, проектной и социальной деятельности; Овладение универсальными коммуникативными действиями: <ul style="list-style-type: none"> б) совместная деятельность: <ul style="list-style-type: none"> - понимать и использовать преимущества командной и индивидуальной работы; - принимать цели совместной деятельности, организовывать и координировать действия по ее достижению; составлять план действий, распределять 	<ul style="list-style-type: none"> владеть географической терминологией и системой базовых географических понятий, умение применять социально-экономические понятия для решения учебных и (или) практико-ориентированных задач;

	<p>роли с учетом мнений участников обсуждать результаты совместной работы;</p> <ul style="list-style-type: none"> - координировать и выполнять работу в условиях реального, виртуального и комбинированного взаимодействия; - осуществлять позитивное стратегическое поведение в различных ситуациях, проявлять творчество и воображение, быть инициативным <p>Овладение универсальными регулятивными действиями:</p> <p>г) принятие себя и других людей:</p> <ul style="list-style-type: none"> - принимать мотивы и аргументы других людей при анализе результатов деятельности; - признавать свое право и право других людей на ошибки; - развивать способность понимать мир с позиции другого человека; 	
<p>ОК 05. Осуществлять устную и письменную коммуникацию на государственном языке Российской Федерации с учетом особенностей социального и культурного контекста</p>	<p>В области эстетического воспитания:</p> <ul style="list-style-type: none"> - эстетическое отношение к миру, включая эстетику быта, научного и технического творчества, спорта, труда и общественных отношений; - способность воспринимать различные виды искусства, традиции и творчество своего и других народов, ощущать эмоциональное воздействие искусства; - убежденность в значимости для личности и общества отечественного и мирового искусства, этнических культурных традиций и народного творчества; - готовность к самовыражению в разных видах искусства, стремление проявлять качества творческой личности; <p>Овладение универсальными коммуникативными действиями:</p> <p>а) общение:</p> <ul style="list-style-type: none"> - осуществлять коммуникации во всех сферах жизни; - распознавать невербальные средства общения, понимать значение социальных знаков, распознавать предпосылки конфликтных ситуаций и смягчать конфликты; - развернуто и логично излагать свою точку зрения с использованием языковых средств; 	<ul style="list-style-type: none"> - освоить и применить знания о размещении основных географических объектов и территориальной организации природы и общества (понятия и концепции устойчивого развития, зеленой энергетики, глобализации и проблема народонаселения); выбирать и использовать источники географической информации для определения положения и взаиморасположения объектов в пространстве; описывать положение и взаиморасположение географических объектов в пространстве; - сформировать систему комплексных социально ориентированных географических знаний о закономерностях развития природы, размещения населения и хозяйства: различать географические процессы и явления и распознавать их проявления в повседневной жизни; использовать знания об основных географических закономерностях для определения и сравнения свойств изученных географических объектов, явлений и процессов; проводить классификацию географических объектов, процессов и явлений; устанавливать взаимосвязи между социально-экономическими и геоэкологическими процессами и явлениями; между природными условиями и размещением населения, между природными условиями и природно-ресурсным капиталом и отраслевой структурой хозяйства стран; формулировать и/или обосновывать выводы на основе использования географических знаний;

<p>ОК 06. Проявлять гражданско-патриотическую позицию, демонстрировать осознанное поведение на основе традиционных общечеловеческих ценностей, в том числе с учетом гармонизации межнациональных и межрелигиозных отношений, применять стандарты антикоррупционного поведения</p>	<p>идейная убежденность, готовность к служению и защите Отечества, ответственность за его судьбу; освоенные обучающимися межпредметные понятия и универсальные учебные действия (регулятивные, познавательные, коммуникативные); способность их использования в познавательной и социальной практике, готовность к самостоятельному планированию и осуществлению учебной деятельности, организации учебного сотрудничества с педагогическими работниками и сверстниками, к участию в построении индивидуальной образовательной траектории; овладение навыками учебно-исследовательской, проектной и социальной деятельности.</p>	<ul style="list-style-type: none"> - понимать роль и место современной географической науки в системе научных дисциплин, ее участия в решении важнейших проблем человечества: приводить примеры проявления глобальных проблем, в решении которых принимает участие современная географическая наука, на региональном уровне, в разных странах, в том числе в России; определять роль географических наук в достижении целей устойчивого развития; - владеть умениями географического анализа и интерпретации информации из различных источников: находить, отбирать, систематизировать информацию, необходимую для изучения географических объектов и явлений, отдельных территорий мира и России, их обеспеченности природными и человеческими ресурсами, хозяйственного потенциала, экологических проблем; представлять в различных формах (графики, таблицы, схемы, диаграммы, карты) географическую информацию; формулировать выводы и заключения на основе анализа и интерпретации информации из различных источников географической информации, получаемую из различных источников; использовать различные источники географической информации для решения учебных и (или) практико-ориентированных задач; - сформировать умения применять географические знания для объяснения разнообразных явлений и процессов: объяснять изученные социально-экономические и геоэкологические процессы и явления; объяснять географические особенности стран с разным уровнем социально-экономического развития, включая особенности проявления в них глобальных проблем человечества; использовать географические знания о мировом хозяйстве и населении мира, об особенностях взаимодействия природы и общества для решения учебных и (или) практикоориентированных задач;
<p>ОК 07. Содействовать сохранению окружающей среды, ресурсосбережению, применять знания об изменении климата, принципы бережливого производства, эффективно действовать в чрезвычайных ситуациях</p>	<p>В области экологического воспитания:</p> <ul style="list-style-type: none"> - сформированность экологической культуры, понимание влияния социально-экономических процессов на состояние природной и социальной среды, осознание глобального характера экологических проблем; - планирование и осуществление действий в окружающей среде на основе знания целей устойчивого развития человечества; активное неприятие действий, приносящих вред окружающей среде; - умение прогнозировать неблагоприятные экологические последствия предпринимаемых действий, предотвращать их; - расширение опыта деятельности экологической направленности; - овладение навыками учебно-исследовательской, проектной и социальной деятельности; 	<p>сформировать систему комплексных социально ориентированных географических знаний о закономерностях развития природы, размещения населения и хозяйства: различать географические процессы и явления и распознавать их проявления в повседневной жизни; использовать знания об основных географических закономерностях для определения и сравнения свойств изученных географических объектов, явлений и процессов; проводить классификацию географических объектов, процессов и явлений; устанавливать взаимосвязи между социально-экономическими и геоэкологическими процессами и явлениями; между природными условиями и размещением населения, между природными условиями и природно-ресурсным капиталом и отраслевой структурой хозяйства стран; формулировать и/или обосновывать выводы на основе использования географических знаний;</p> <p>владеть умениями географического анализа и интерпретации информации из различных источников: находить, отбирать, систематизировать информацию, необходимую для изучения географических объектов и явлений, отдельных территорий мира и России, их обеспеченности природными и человеческими ресурсами, хозяйственного потенциала, экологических проблем; представлять в различных формах (графики, таблицы, схемы, диаграммы, карты) географическую информацию; формулировать выводы и</p>

		<p>заклучения на основе анализа и интерпретации информации из различных источников географической информации; критически оценивать и интерпретировать информацию, получаемую из различных источников; явлениями; между природными условиями и размещением населения, между природными условиями и природно-ресурсным капиталом и отраслевой структурой хозяйства стран; формулировать и/или обосновывать выводы на основе использования географических знаний;</p> <p>владеть умениями географического анализа и интерпретации информации из различных источников: находить, отбирать, систематизировать информацию, необходимую для изучения географических объектов и явлений, отдельных территорий мира и России, их обеспеченности природными и человеческими ресурсами, хозяйственного потенциала, экологических проблем; представлять в различных формах (графики, таблицы, схемы, диаграммы, карты) географическую информацию; формулировать выводы и заключения на основе анализа и интерпретации информации из различных источников географической информации; критически оценивать и интерпретировать информацию, получаемую из различных источников; использовать различные источники географической информации для решения учебных и (или) практико-ориентированных задач;</p> <p>сформировать умения применять географические знания для объяснения разнообразных явлений и процессов: объяснять изученные социально-экономические и геоэкологические процессы и явления; объяснять географические особенности стран с разным уровнем социально-экономического развития, включая особенности проявления в них глобальных проблем человечества; использовать географические знания о мировом хозяйстве и населении мира, об особенностях взаимодействия природы и общества для решения учебных и (или) практикоориентированных задач;</p> <p>- сформировать умения применять географические знания для оценки разнообразных явлений и процессов: оценивать географические факторы, определяющие сущность и динамику важнейших социально-экономических и геоэкологических процессов; оценивать изученные социально-экономические и геоэкологические процессы и явления;</p>
<p>ОК 09. Пользоваться профессиональной документацией на государственном и иностранном языках</p>	<p>- наличие мотивации к обучению и личностному развитию; В области ценности научного познания:</p> <p>- сформированность мировоззрения, соответствующего современному уровню развития науки и общественной практики, основанного на диалоге культур, способствующего осознанию своего места в поликультурном мире;</p> <p>- совершенствование языковой и читательской культуры как средства взаимодействия между людьми и познания мира;</p>	<p>- освоить и применить знания о размещении основных географических объектов и территориальной организации природы и общества (понятия и концепции устойчивого развития, зеленой энергетики, глобализации и проблема народонаселения); выбирать и использовать источники географической информации для определения положения и взаиморасположения объектов в пространстве; описывать положение и взаиморасположение географических объектов в пространстве;</p> <p>- владеть географической терминологией и системой базовых географических понятий, умение применять социальноэкономические понятия для решения учебных и (или) практикоориентированных задач;</p> <p>- владеть умениями географического анализа и интерпретации информации из различных источников: находить, отбирать, систематизировать информацию,</p>

	<ul style="list-style-type: none"> - осознание ценности научной деятельности, готовность осуществлять проектную и исследовательскую деятельность индивидуально и в группе; Овладение универсальными учебными познавательными действиями: б) базовые исследовательские действия: - владеть навыками учебно-исследовательской и проектной деятельности, навыками разрешения проблем; - способность и готовность к самостоятельному поиску методов решения практических задач, применению различных методов познания; - овладение видами деятельности по получению нового знания, его интерпретации, преобразованию и применению в различных учебных ситуациях, в том числе при создании учебных и социальных проектов; - формирование научного типа мышления, владение научной терминологией, ключевыми понятиями и методами; -осуществлять целенаправленный поиск переноса средств и способов действия в профессиональную среду 	<p>необходимую для изучения географических объектов и явлений, отдельных территорий мира и России, их обеспеченности природными и человеческими ресурсами, хозяйственного потенциала, экологических проблем; представлять в различных формах (графики, таблицы, схемы, диаграммы, карты) географическую информацию; формулировать выводы и заключения на основе анализа и интерпретации информации из различных источников географической информации; критически оценивать и интерпретировать информацию, получаемую из различных источников; использовать различные источники географической информации для решения учебных и (или) практико-ориентированных задач;</p> <ul style="list-style-type: none"> - сформировать умения применять географические знания для объяснения разнообразных явлений и процессов: объяснять изученные социально-экономические и геоэкологические процессы и явления; объяснять географические особенности стран с разным уровнем социально-экономического развития, включая особенности проявления в них глобальных проблем человечества; использовать географические знания о мировом хозяйстве и населении мира, об особенностях взаимодействия природы и общества для решения учебных и (или) практикоориентированных задач;
<p>ПК 1.3. Проверять оснащенность, работоспособность, исправность и осуществлять настройку оборудования поста для различных способов сварки</p>	<ul style="list-style-type: none"> - владение навыками познавательной, учебно-исследовательской и проектной деятельности, навыками разрешения проблем; способность и готовность к самостоятельному поиску методов решения практических задач, применению различных методов познания; - овладение универсальными регулятивными действиями: г) принятие себя и других людей: - принимать мотивы и аргументы других людей при анализе результатов деятельности; -осуществление целенаправленного поиска переноса средств и способов действия в профессиональную среду 	<ul style="list-style-type: none"> - сформировать умения применять географические знания для объяснения разнообразных процессов: объяснять изученные социально-экономические и геоэкологические процессы и явления; объяснять географические особенности социально-экономического развития, включая особенности проявления в них глобальных проблем человечества; использовать географические знания о мировом хозяйстве, отдельных странах и регионах мира - освоить и применить знания о размещении основных промышленных объектов в сфере парикмахерского искусства; - владеть умениями географического анализа и интерпретации информации из различных источников: находить, отбирать, систематизировать информацию, необходимую для изучения географических объектов и явлений, отдельных территорий мира и России, их обеспеченности природными и человеческими ресурсами, хозяйственного потенциала; - использовать географические знания о мировом хозяйстве и населении мира, об особенностях взаимодействия природы и общества для решения учебных и (или) практикоориентированных задач.
<p>ПК 1.4. Подготавливать и проверять сварочные материалы для</p>	<ul style="list-style-type: none"> - владение навыками познавательной, учебно-исследовательской и проектной деятельности, навыками разрешения проблем; способность и готовность к самостоятельному поиску методов решения практических задач, применению различных методов познания; 	<ul style="list-style-type: none"> - сформировать умения применять географические знания для объяснения разнообразных процессов: объяснять изученные социально-экономические процессы и явления; объяснять географические особенности социально-экономического развития, включая особенности проявления в них глобальных проблем человечества; использовать географические знания о мировом хозяйстве, отдельных странах и

различных способов сварки	<ul style="list-style-type: none"> - овладение видами деятельности по получению нового знания, его интерпретации, преобразованию и применению в различных учебных ситуациях, в том числе при создании учебных и социальных проектов; - овладение универсальными регулятивными действиями: г) принятие себя и других людей: - принимать мотивы и аргументы других людей при анализе результатов деятельности; -осуществление целенаправленного поиска переноса средств и способов действия в профессиональную среду 	<p>регионах мира</p> <ul style="list-style-type: none"> - освоить и применить знания о размещении основных промышленных объектов в сфере парикмахерского искусства; - владеть умениями географического анализа и интерпретации информации из различных источников: находить, отбирать, систематизировать информацию, необходимую для изучения географических объектов и явлений, отдельных территорий мира и России, их обеспеченности природными и человеческими ресурсами, хозяйственного потенциала.
ПК 2.2. Выполнять ручную дуговую сварку различных деталей из цветных металлов и сплавов во всех пространственных положениях сварного шва	<ul style="list-style-type: none"> -анализировать полученные в ходе решения задачи результаты, критически оценивать их достоверность, прогнозировать изменение в новых условиях; -уметь переносить знания в познавательную и практическую области жизнедеятельности; -уметь интегрировать знания из разных предметных областей; -выдвигать новые идеи, предлагать оригинальные подходы и решения; - способность их использования в познавательной и социальной практике; - умение прогнозировать неблагоприятные экологические последствия предпринимаемых действий, предотвращать их; - планирование и осуществление действий в окружающей среде на основе знания целей устойчивого развития человечества; - активное неприятие действий, приносящих вред окружающей среде; - умение прогнозировать неблагоприятные экологические последствия предпринимаемых действий, предотвращать их; - расширение опыта деятельности экологической направленности; 	<ul style="list-style-type: none"> - сформировать умения применять географические знания для объяснения разнообразных процессов: объяснять изученные социально-экономические и геоэкологические процессы и явления; объяснять географические особенности социально-экономического развития, включая особенности проявления в них глобальных проблем человечества; использовать географические знания о мировом хозяйстве, отдельных странах и регионах мира - освоить и применить знания о размещении основных промышленных объектов в сфере парикмахерского искусства; - владеть умениями географического анализа и интерпретации информации из различных источников: находить, отбирать, систематизировать информацию, необходимую для изучения географических объектов и явлений, отдельных территорий мира и России, их обеспеченности природными и человеческими ресурсами, хозяйственного потенциала.
ПК 2.4. Выполнять дуговую резку различных деталей.	<ul style="list-style-type: none"> - владение навыками познавательной, учебно-исследовательской и проектной деятельности, навыками разрешения проблем; способность и готовность к самостоятельному поиску методов решения практических задач, применению различных методов познания; - овладение видами деятельности по получению нового 	<ul style="list-style-type: none"> - сформировать умения применять географические знания для объяснения разнообразных процессов: объяснять изученные социально-экономические и геоэкологические процессы и явления; объяснять географические особенности социально-экономического развития, использовать географические знания о мировом хозяйстве, отдельных странах и регионах мира - освоить и применить знания о размещении основных промышленных объектов в

	<p>знания, его интерпретации, преобразованию и применению в различных учебных ситуациях, в том числе при создании учебных и социальных проектов;</p> <ul style="list-style-type: none"> - овладение универсальными регулятивными действиями: г) принятие себя и других людей: - принимать мотивы и аргументы других людей при анализе результатов деятельности; -осуществление целенаправленного поиска переноса средств и способов действия в профессиональную среду - умение прогнозировать неблагоприятные экологические последствия предпринимаемых действий, предотвращать их; - планирование и осуществление действий в окружающей среде на основе знания целей устойчивого развития человечества; - активное неприятие действий, приносящих вред окружающей среде; - расширение опыта деятельности экологической направленности 	<p>сфере парикмахерского искусства;</p> <ul style="list-style-type: none"> - владеть умениями географического анализа и интерпретации информации из различных источников: находить, отбирать, систематизировать информацию, необходимую для изучения географических объектов и явлений, отдельных территорий мира и России, их обеспеченности природными и человеческими ресурсами, хозяйственного потенциала. - сформировать умения применять географические знания для объяснения разнообразных процессов: объяснять изученные геоэкологические процессы и явления; объяснять географические особенности социально-экономического развития, включая особенности проявления в них глобальных проблем человечества; ; -применять профессиональный инструмент и материалы в соответствии с правилами эксплуатации и применяемыми технологиями; - применять средств индивидуальной защиты; - применять правила бережливого производства и охраны окружающей среды;
--	--	---

Личностные результаты реализации программы воспитания

Личностные результаты реализации программы воспитания	
ЛР 1	Осознающий себя гражданином и защитником великой страны.
ЛР 2	Проявляющий активную гражданскую позицию, демонстрирующий приверженность принципам честности, порядочности, открытости, экономически активный и участвующий в студенческом и территориальном самоуправлении, в том числе на условиях добровольчества, продуктивно взаимодействующий и участвующий в деятельности общественных организаций.
ЛР 3	Соблюдающий нормы правопорядка, следующий идеалам гражданского общества, обеспечения безопасности, прав и свобод граждан России. Лояльный к установкам и проявлениям представителей субкультур, отличающий их от групп с деструктивным и девиантным поведением. Демонстрирующий неприятие и предупреждающий социально опасное поведение окружающих.
ЛР 4	Проявляющий и демонстрирующий уважение к людям труда, осознающий ценность собственного труда. Стремящийся к формированию в сетевой среде лично и профессионального конструктивного «цифрового следа».
ЛР 5	Демонстрирующий приверженность к родной культуре, исторической памяти на основе любви к Родине, родному народу, малой родине, принятию традиционных ценностей многонационального народа России.
ЛР 6	Проявляющий уважение к людям старшего поколения и готовность к участию в социальной поддержке и волонтерских движениях.
ЛР 7	Осознающий приоритетную ценность личности человека; уважающий собственную и чужую уникальность в различных ситуациях, во всех формах и видах деятельности.
ЛР 8	Проявляющий и демонстрирующий уважение к представителям различных этнокультурных, социальных, конфессиональных и иных групп. Сопричастный к сохранению, преумножению и трансляции культурных традиций и ценностей многонационального российского государства.
ЛР 9	Соблюдающий и пропагандирующий правила здорового и безопасного образа жизни, спорта; либо преодолевающий зависимости от алкоголя, табака, психоактивных веществ, азартных игр и т.д. Сохраняющий психологическую устойчивость в ситуативно-сложных или стремительно меняющихся ситуациях.
ЛР 10	Заботящийся о защите окружающей среды, собственной и чужой безопасности, в том числе цифровой.
ЛР 11	Проявляющий уважение к эстетическим ценностям, обладающий основами эстетической культуры.
ЛР 12	Принимающий семейные ценности, готовый к созданию семьи и воспитанию детей; демонстрирующий неприятие насилия в семье, ухода от родительской ответственности, отказа от отношений со своими детьми и их финансового содержания.
Личностные результаты реализации программы воспитания, определенные отраслевыми требованиями к деловым качествам личности.	
ЛР 13	Готовый соответствовать ожиданиям работодателей: активный, проектно-мыслящий, эффективно взаимодействующий и сотрудничающий с коллективом, осознанно выполняющий профессиональные требования, ответственный, пунктуальный, дисциплинированный, трудолюбивый, критически мыслящий, демонстрирующий профессиональную жизнестойкость.
ЛР 14	Оценивающий возможные ограничители свободы своего профессионального выбора, редопределенные психофизиологическими особенностями или состоянием здоровья, мотивированный к сохранению здоровья в процессе профессиональной деятельности.

ЛР 15	Готовый к профессиональной конкуренции и конструктивной реакции на критику.
ЛР 16	Ориентирующийся в изменяющемся рынке труда, гибко реагирующий на появление новых форм трудовой деятельности, готовый к их освоению, избегающий безработицы, мотивированный к освоению функционально близких видов профессиональной деятельности, имеющих общие объекты (условия, цели) труда, либо иные схожие характеристики.
ЛР 17	Содействующий поддержанию престижа своей профессии, отрасли и образовательной организации.
ЛР 18	Принимающий цели и задачи научно-технологического, экономического, информационного и социокультурного развития России, готовый работать на их достижение.
ЛР 19	Управляющий собственным профессиональным развитием, рефлексивно оценивающий собственный жизненный опыт, критерии личной успешности, признающий ценность непрерывного образования,
ЛР 20	Способный генерировать новые идеи для решения задач цифровой экономики, перестраивать сложившиеся способы решения задач, выдвигать альтернативные варианты действий с целью выработки новых оптимальных алгоритмов; позиционирующий себя в сети как результативный и привлекательный участник трудовых отношений.
ЛР 21	Самостоятельный и ответственный в принятии решений во всех сферах своей деятельности, готовый к исполнению разнообразных социальных ролей, востребованных бизнесом, обществом и государством.
Личностные результаты реализации программы воспитания, определенные субъектом Российской Федерации (Краснодарский край)	
ЛР 22	Признающий ценность непрерывного образования, ориентирующийся в изменяющемся рынке труда, избегающий безработицы, управляющий собственным профессиональным развитием, рефлексивно оценивающий собственный жизненный опыт, критерии успешности.
ЛР 23	Экономически активный, предприимчивый, готовый к самозанятости.
Личностные результаты реализации программы воспитания, определенные ключевыми работодателями	
ЛР 24	Демонстрирующий готовность и способность вести диалог с другими людьми, достигать в нем взаимопонимания, находить общие цели и сотрудничать для их достижения в профессиональной деятельности
ЛР 25	Проявляющий сознательное отношение к непрерывному образованию как условию успешной профессиональной и общественной деятельности
ЛР 26	Проявляющий гражданское отношение к профессиональной деятельности как к возможности личного участия в решении общественных, государственных, общенациональных проблем
Личностные результаты реализации программы воспитания, определенные субъектами образовательного процесса.	
ЛР 27	Проектно мыслящий, эффективно взаимодействующий с членами команды и сотрудничающий с другими людьми, демонстрирующий профессиональную жизнестойкость.
ЛР 28	Препятствующий действиям, направленным на ущемление прав или унижение достоинства (в отношении себя или других людей).
ЛР 29	Проявляющий эмпатию к лицам разных категорий, выражающий активную гражданскую позицию, участвующий в студенческом самоуправлении, в деятельности общественных организаций, а также некоммерческих организаций, заинтересованных в развитии гражданского общества и оказывающих поддержку нуждающимся.

ЛР 30	Принимающий и транслирующий культуру внешнего вида, имиджа сварщика (ручной и частично механизированной сварки (наплавки)).
-------	---

1.3. Количество часов на освоение программы учебной дисциплины:

Максимальной учебной нагрузки обучающегося 72 часа, в том числе: обязательной аудиторной учебной нагрузки обучающегося 72 часа.

2. СТРУКТУРА И СОДЕРЖАНИЕ УЧЕБНОЙ ДИСЦИПЛИНЫ «ГЕОГРАФИЯ»

2.1 Объем дисциплины и виды учебной работы

Вид учебной работы	Объем в часах
Максимальная учебная нагрузка (всего)	72
Обязательная аудиторная учебная нагрузка (всего)	72
Основное содержание	55
в том числе:	
Теоретическое обучение	35
Практические занятия	20
Контрольные работы	1
Профессионально-ориентированное содержание (содержание прикладного модуля)	16
в т. ч.:	
теоретическое обучение	8
практические занятия	8
Промежуточная аттестация (дифференцированный зачет)	1

2.2. Тематический план общеобразовательной учебной дисциплины «География»

Наименование разделов и тем	Обязательная аудиторная учебная нагрузка		
	Всего	В т.ч. практические занятия	
		теоретические занятия	практические занятия
Введение	1	1	-
Раздел 1. Общая характеристика мира	38	20	18
Тема 1.1. Современная политическая карта мира	5	3	2
Тема 1.2. География мировых природных ресурсов	5	2	3
Тема 1.3. География населения мира	6	3	3
Тема 1.4. Мировое хозяйство	16	11	5
Профессионально-ориентированное содержание	6	1	5
Раздел 2. Региональная характеристика мира	29	19	10
Тема 2.1. Зарубежная Европа	4	3	1
Профессионально-ориентированное содержание (в т.ч.)	1	1	-
Тема 2.2. Зарубежная Азия	3	2	1
Профессионально-ориентированное содержание (в т.ч.)	2	1	1
Тема 2.3. Африка	1	1	-
Профессионально-ориентированное содержание (в т.ч.)	1	1	-
Тема 2.4. Америка	3	2	1
Профессионально-ориентированное содержание (в т.ч.)	2	1	1
Тема 2.5. Австралия и Океания	1	1	-
Профессионально-ориентированное содержание (в т.ч.)	1	1	-
Тема 2.6. Россия в современном мире	8	4	4
Профессионально-ориентированное содержание (в т.ч.)	2	1	1
Раздел 3. Глобальные проблемы человечества	3	3	-
Тема 3.1. Классификация глобальных проблем. Глобальные прогнозы, гипотезы и проекты	2	2	-
Профессионально-ориентированное содержание (в т.ч.)	1	1	-
Промежуточная аттестация (дифференцированный зачет)		1	-
ИТОГО	72	44	28

2.3. Содержание общеобразовательной учебной дисциплины «География»

Наименование разделов и тем/ Формируемые компетенции	Содержание учебного материала (основное и профессионально-ориентированное), лабораторные и практические занятия, прикладной модуль (при наличии)	Объём часов	Уровень освоения
1	2	3	4
Введение Основное содержание			
ОК 01. ОК 02. ЛР 1-30	Введение. Источники географической информации. География как наука. Ее роль и значение в системе наук. Источники географической информации и методы работы с ними. Традиционные и новые методы географических исследований. Географические карты различной тематики и их практическое использование. «Сырые» источники информации и методы работы с ними (видеоблоги, тематические группы в соцсетях, художественная литература, путеводители, карты – их критический анализ).	1	2
Раздел 1. Общая характеристика мира		38	
Тема 1.1. Современная политическая карта мира	Содержание учебного материала	5	
ОК 02. ОК 04. ОК 09. ЛР 1-30	Теоретическое обучение Политическая карта мира. Исторические этапы ее формирования и современные особенности. Субъекты политической карты мира. Суверенные государства и самоуправляющиеся государственные образования. Группировка стран по площади территории и численности населения. Формы государства. Формы правления, типы государственного устройства и формы государственного режима Типология стран по уровню социально-экономического развития. Условия и особенности социально-экономического развития развитых и развивающихся стран и их типы. Понятие о политической географии. Влияние международных отношений на политическую карту мира. Региональные и локальные конфликты. Основные политические и военные союзы в современном мире.	3	2
	Практическое занятие		
	№ 1: «Ознакомление с политической картой мира». № 2: по теме «Выполнение заданий по политической карте мира».	2	
Тема 1.2. География	Содержание учебного материала	5	

Наименование разделов и тем/ Формируемые компетенции	Содержание учебного материала (основное и профессионально-ориентированное), лабораторные и практические занятия, прикладной модуль (при наличии)	Объём часов	Уровень освоения
мировых природных ресурсов ОК 01. ОК 02. ОК 03. ОК 05. ОК 06. ОК 07. ЛР 1-30	<p>Теоретическое обучение</p> <p>Мировые природные ресурсы. Классификация видов природных ресурсов (минеральные, земельные, водные, биологические, агроклиматические и т.д.). Размещение различных видов природных ресурсов на территории мировой суши. Ресурсы Мирового океана.</p> <p>Ресурсообеспеченность. Территориальные сочетания природных ресурсов. Природно-ресурсный потенциал.</p> <p>Рациональное использование ресурсов и охрана окружающей среды.</p> <p>№ 3. «Оценка ресурсообеспеченности отдельных стран мира (по выбору)»</p> <p>№ 4. «Оценка ресурсообеспеченности отдельных регионов мира (по выбору)»</p> <p>№ 5: «Выявление и обозначение регионов с неблагоприятной экологической ситуацией»</p>	2	2
Тема 1.3. География населения мира ОК 01. ОК 02. ЛР 1-30	<p>Содержание учебного материала</p> <p>Теоретическое обучение</p> <p>Современная демографическая ситуация. Численность населения мира и ее динамика. Наиболее населенные регионы и страны мира. Воспроизводство населения и его типы. Демографическая политика. различия в средней продолжительности жизни населения, обеспеченности чистой питьевой водой, уровне заболеваемости, младенческой смертности и грамотности населения. Индекс человеческого развития</p> <p>Современная структура населения. Половозрастная структура населения. Расовый, этнолингвистический и религиозный состав населения мира. Социальная структура общества. Занятость населения. Экономически активное и самодеятельное население. Качество рабочей силы в различных странах мира.</p> <p>Размещение населения. Особенности размещения населения в регионах и странах мира. Миграции населения, их основные причины и направления. Урбанизация. Масштабы и темпы урбанизации в различных регионах и странах мира «Ложная» урбанизация, субурбанизация, урбанизация. Города-миллионеры, «сверхгорода» и мегалополисы.</p> <p>Практическое занятие</p>	6	2

Наименование разделов и тем/ Формируемые компетенции	Содержание учебного материала (основное и профессионально-ориентированное), лабораторные и практические занятия, прикладной модуль (при наличии)	Объём часов	Уровень освоения
	№ 6 «Анализ особенностей демографической ситуации в различных странах и регионах мира». № 7 «Анализ особенностей расселения населения в различных странах и регионах мира». Практическое занятие № 8 по теме «Сравнительная оценка качества жизни населения, культурных традиций народов и др.»	3	
Тема 1.4. Мировое хозяйство	Содержание учебного материала	22	
ОК 01. ОК 02. ОК 03. ОК 04. ЛР 1-30 ПК 1.3, 1.4, 2.2., 2.4	Теоретическое обучение Современные особенности развития мирового хозяйства. Мировая экономика, исторические этапы ее развития. Международное географическое разделение труда. Международная специализация и кооперирование. Научно-технический прогресс и его современные особенности. Социально-экономические модели стран. Современные особенности развития мирового хозяйства. Интернационализация производства и глобализация мировой экономики. Региональная интеграция. Основные показатели, характеризующие место и роль стран в мировой экономике.	2	2
	Практическое занятие № 9 «Сравнительная характеристика ведущих факторов размещения производительных сил». № 10 «Определение хозяйственной специализации стран и регионов мира».	2	
	Теоретическое обучение География основных отраслей мирового хозяйства. Топливо-энергетический комплекс мира. Электроэнергетика мира. Топливный баланс мира. Рост производства различных видов топлива. Газовая, нефтяная, угольная промышленность мира. Альтернативные источники энергии. Географические особенности развития мировой электроэнергетики	2	
	Чёрная и цветная металлургия. Современное развитие чёрной металлургии мира. Металлургические базы мира. Географические особенности развития цветной металлургии мира. Факторы размещения предприятий цветной металлургии	1	

Наименование разделов и тем/ Формируемые компетенции	Содержание учебного материала (основное и профессионально-ориентированное), лабораторные и практические занятия, прикладной модуль (при наличии)	Объём часов	Уровень освоения
	Машиностроение. Отраслевая структура машиностроения. Развитие отраслей машиностроения в мире. Главные центры машиностроения.	2	
	Транспортный комплекс Транспортный комплекс и его современная структура. Грузо- и пассажирооборот транспорта. Географические особенности развития различных видов мирового транспорта. Крупнейшие мировые морские торговые порты и аэропорты		
	Химическая промышленность. Лесная (лесоперерабатывающая) и лёгкая промышленность. Географические особенности развития химической, лесной и лёгкой промышленности	2	
	Сельское хозяйство Сельское хозяйство и его экономические особенности. Интенсивное и экстенсивное сельскохозяйственное производство. «Зеленая революция» и ее основные направления. Агропромышленный комплекс. География мирового растениеводства и животноводства		
	География отраслей непроеизводственной сферы. Основные направления международной торговли товарами и услугами. Факторы, формирующие международную хозяйственную специализацию стран и регионов мира. Дифференциация стран мира по уровню развития медицинских, образовательных, туристских, деловых и информационных услуг. Особенности современной торговли услугами.	1	
	Практические занятия		
№ 11 по теме «Определение и обозначение стран-экспортеров основных видов сырья и промышленной продукции». № 12: «Определение и обозначение стран-экспортеров основных видов сельскохозяйственной продукции, видов сырья». № 13: «Определение и обозначение стран-экспортеров основных районов международного туризма и отдыха».	3		

Наименование разделов и тем/ Формируемые компетенции	Содержание учебного материала (основное и профессионально-ориентированное), лабораторные и практические занятия, прикладной модуль (при наличии)	Объём часов	Уровень освоения
	<p>Профессионально-ориентированное содержание</p> <p>Теория Размещение районов предприятий осуществляющих выполнение резки деталей и различных способов сварки на карте мира.</p> <p>Практические занятия № 1 «Составление экономико-географической характеристики предприятий, осуществляющих ручную дуговую сварку различных деталей из цветных металлов и сплавов». № 2 «Размещение предприятий, осуществляющих выполнение резки различных деталей и на карте мира». № 3 «Определение брендов производителей оборудования поста для выполнения различных способов сварки». № 4 «Определение размещения предприятий изготавливающих сварочные материалы для различных способов сварки». № 5 «Определение брендов производителей сварочных материалов для различных способов сварки».</p>	6	
	Контрольная работа № 1. Мировое хозяйство.	1	
Раздел 2. Региональная характеристика мира		29	
<p>Тема 2.1. Зарубежная Европа</p> <p>ОК 01. ОК 02. ОК 03. ЛР 1-30 ПК 2.2., 2.4</p>	<p>Содержание учебного материала</p> <p>Теоретическое обучение Место и роль Зарубежной Европы в мире. Особенности географического положения региона. История формирования его политической карты. Характеристика природно-ресурсного потенциала. Особенности населения Хозяйство стран Зарубежной Европы. Сельское хозяйство. Транспорт. Туризм. Особенности отраслевого состава промышленности. Особенности развития сельского хозяйства Зарубежной Европы. Уровень развития транспорта и туризма в Европе.</p> <p>Германия и Великобритания как ведущие страны Зарубежной Европы. Условия их формирования и развития. Особенности политической системы.</p>	4	2

Наименование разделов и тем/ Формируемые компетенции	Содержание учебного материала (основное и профессионально-ориентированное), лабораторные и практические занятия, прикладной модуль (при наличии)	Объём часов	Уровень освоения
	Природно-ресурсный потенциал, население, ведущие отрасли хозяйства и их территориальная структура		
	Практическое занятие № 14: «Характеристика особенностей природы, населения и хозяйства европейской страны».	1	
	Профессионально-ориентированное содержание	1	
	Теория Развитие и размещение предприятий, осуществляющих выполнение резки деталей и различных способов сварки в Европе.	1	
Тема 2.2. Зарубежная Азия ОК 01. ОК 02. ОК 03. ЛР 1-30 ПК 2.2., 2.4	Содержание учебного материала	5	
	Теоретическое обучение Место и роль Зарубежной Азии в мире. Особенности географического положения региона. История формирования его политической карты. «Горячие точки» современной зарубежной Азии. Характерные черты природно-ресурсного потенциала, населения и хозяйства регионов зарубежной Азии.	1	
	Япония, Китай, Индия и страны Персидского залива как ведущие страны Зарубежной Азии. Условия их формирования и развития. Особенности политической системы. Природно-ресурсный потенциал, население, ведущие отрасли хозяйства и их территориальная структура.	1	
	Практическое занятие		2
	№ 15: «Сравнительная характеристика особенностей природы, населения и хозяйства стран Юго-Западной и Юго-Восточной Азии».	1	
	Профессионально-ориентированное содержание	2	
	Теория Развитие и размещение предприятий, осуществляющих выполнение резки деталей и различных способов сварки в Азии.	1	
	№ 6 по теме «Определение брендов производителей оборудования и материалов для выполнения различных способов сварки в Европе и Азии».	1	
Тема 2.3. Африка	Содержание учебного материала	2	
ОК 01. ОК 02.	Теоретическое обучение Место и роль Африки в мире. Особенности географического положения региона. История формирования его политической карты. Характерные черты природно-	1	

Наименование разделов и тем/ Формируемые компетенции	Содержание учебного материала (основное и профессионально-ориентированное), лабораторные и практические занятия, прикладной модуль (при наличии)	Объём часов	Уровень освоения
ОК 03. ЛР 1-30 ПК 2.2., 2.4	ресурсного потенциала и особенности населения Африки Хозяйство стран Африки. Особенности хозяйства стран Африки. Особенности развития субрегионов Африки. Экономическая отсталость материка и пути ее преодоления.		
	Профессионально-ориентированное содержание	1	
	<i>Теория Развитие и размещение предприятий, осуществляющих выполнение резки деталей и различные способы сварки в Африке.</i>	1	
Тема 2.4. Америка ОК 01. ОК 02. ОК 03. ЛР 1-30 ПК 2.2., 2.4	Содержание учебного материала	5	
	Теоретическое обучение Место и роль Северной Америки в мире. Особенности географического положения региона. История формирования его политической карты. Характерные черты природно-ресурсного потенциала, населения и хозяйства. *Развитие и размещение предприятий профильной отрасли в Северной Америке США. Природные ресурсы, население и хозяйство США. Условия их формирования и развития. Особенности политической системы. Население США. Ведущие отрасли хозяйства и экономические районы США Канада. Природные ресурсы и хозяйство Канады. Условия их формирования и развития. Особенности политической системы. Население Канады. Ведущие отрасли хозяйства и экономические районы Канады Место и роль Латинской Америки в мире. Особенности географического положения региона. История формирования его политической карты. Население Латинской Америки Хозяйство стран Латинской Америки. Отрасли международной специализации. Территориальная структура хозяйства. Интеграционные группировки Бразилия и Мексика как ведущие страны Латинской Америки. Условия их формирования и развития. Особенности политической системы. Природно-ресурсный потенциал, население, ведущие отрасли хозяйства и их территориальная структура.	2	
	Практическое занятие: № 16: «Составление сравнительной экономико-географической характеристики»	1	

Наименование разделов и тем/ Формируемые компетенции	Содержание учебного материала (основное и профессионально-ориентированное), лабораторные и практические занятия, прикладной модуль (при наличии)	Объём часов	Уровень освоения
	двух стран Северной и Латинской Америки».		
	Профессионально-ориентированное содержание	2	
	Теория Развитие и размещение предприятий, осуществляющих выполнение резки деталей и различных способов сварки в Северной и Латинской Америке.	1	
	Практическое занятие № 7: «Определение брендов производителей оборудования и материалов для выполнения различных способов сварки в Северной и Латинской Америке».	1	
Тема 2.5. Австралия и Океания ОК 01. ОК 02. ОК 03. ЛР 1-30 ПК 2.2., 2.4	Содержание учебного материала	3	
	Теоретическое обучение Место и роль Австралии и Океании в мире. Особенности географического положения региона. История формирования его политической карты. Особенности природно-ресурсного потенциала, населения и хозяйства. Отраслевая и территориальная структура хозяйства Австралии и Новой Зеландии.	2	
	Профессионально-ориентированное содержание <i>Развитие и размещение предприятий, осуществляющих выполнение резки деталей и различных способов сварки в Австралии и Океании.</i>	1	
Тема 2.6. Россия в современном мире ОК 01. ОК 02. ОК 03. ЛР 1-30 ПК 2.2., 2.4	Содержание учебного материала	10	
	Теоретическое обучение Россия на политической карте мира. Изменение географического, геополитического и геоэкономического положения России на рубеже XX — XXI веков. Место России в мировом хозяйстве. Участие в международной торговле товарами и других формах внешнеэкономических связей. Особенности территориальной структуры хозяйства. География отраслей международной специализации РФ.	3	
	Практические занятия: № 17: «Оценка современного геополитического и геоэкономического положения России». №18 Определение роли России в международном географическом разделении	4	

Наименование разделов и тем/ Формируемые компетенции	Содержание учебного материала (основное и профессионально-ориентированное), лабораторные и практические занятия, прикладной модуль (при наличии)	Объём часов	Уровень освоения
	<p>труда».</p> <p>№19 Определение роли отдельных регионов России в международном географическом разделении труда».</p> <p>№20 «Определение отраслевой и территориальной структуры внешней торговли товарами России».</p>		
	Профессионально-ориентированное содержание	2	
	Теория: Развитие и размещение предприятий, осуществляющих выполнение резки деталей и различных способов сварки в России.	1	
	Практические занятия: Практическое занятие № 8 по теме «Определение предприятий, осуществляющих изготовление оборудования и материалов для выполнения различных способов сварки в регионах РФ».	1	
Раздел 3. Глобальные проблемы человечества		3	
<p>Тема 3.1. Классификация глобальных проблем. Глобальные прогнозы, гипотезы и проекты</p> <p>ОК.07 ЛР 1-30</p>	<p>Содержание учебного материала</p> <p>Теоретическое обучение Глобальные проблемы человечества. Глобальные процессы. Континентальные, региональные, зональные, локальные проявления глобальных процессов. Понятие о глобальных проблемах современности — естественнонаучных и общественных. Сырьевая, энергетическая, демографическая, продовольственная и экологическая проблемы как особо приоритетные, возможные пути их решения. Проблема преодоления отсталости развивающихся стран. Роль географии в решении глобальных проблем человечества.</p>	2	
	Профессионально-ориентированное содержание		
ПК 2.2., 2.4	<p>Теоретическое обучение <i>Влияние предприятий осуществляющих работы по выполнению резки различных деталей и сварочные работы на глобальные проблемы в регионах их размещения.</i></p>	1	
	Дифференцированный зачет по курсу изучения учебной дисциплины «География».	1	
Всего		72 часа	
(в т.ч.)	Практические занятия	28	

Наименование разделов и тем/ Формируемые компетенции	Содержание учебного материала (основное и профессионально-ориентированное), лабораторные и практические занятия, прикладной модуль (при наличии)	Объём часов	Уровень освоения
	Профессионально-ориентированное содержание	16	
Промежуточная аттестация в форме дифференцированного зачета			

3. УСЛОВИЯ РЕАЛИЗАЦИИ ПРОГРАММЫ ОБЩЕОБРАЗОВАТЕЛЬНОЙ ДИСЦИПЛИНЫ

3.1 Учебно-методическое и материально-техническое обеспечение программы общеобразовательной учебной дисциплины «География»

Для реализации программы дисциплины предусмотрены следующие специальные помещения: учебный кабинет «Гуманитарных и социальных дисциплин».

Оборудование учебного кабинета:

интерактивная доска – 1 шт. с пособия по предмету,
рабочее место преподавателя – 1 шт.,
компьютер преподавателя с периферией, доступ к сети Интернет – 1 шт.,
столы – 13 шт.,
стулья - 26 шт.;
шкафы для хранения учебных материалов по предмету – 2 шт.;
глобус Земли – 1 шт.,
атласы по географии– 13 шт.,
карты настенные:
физическая карта России – 1 шт.,
политическая карта мира– 1 шт.,
«Западная и восточная Сибирь» – 1 шт.,
лесной и целлюлозно-бумажной промышленности– 1 шт.,
машиностроение и металлообработка – 1 шт.,
лесного комплекса– 1 шт.,
электроэнергетики– 1 шт.,
агроклиматическая– 1 шт.,
плотность населения– 1 шт.,
тектоники и минеральных ресурсов – 1 шт.,
природных зон – 1 шт.,
агропромышленного комплекса– 1 шт.,
химической и нефтехимической промышленности– 1 шт.,
центральной России– 1 шт.,
западной Сибири– 1 шт.,
Европейского юга России– 1 шт.,
Урала– 1 шт.,
Поволжья– 1 шт.,
Азии– 1 шт.,
Великобритании и Ирландии– 1 шт.,
Северной и Южной Америки– 1 шт.;
коллекцией минералов и горных пород,
моделями:
строения и эволюции рельефа– 1 шт.,
движения океанических плит– 1 шт.,
внутреннего строения Земли– 1 шт.,
комплект инструментов и приборов топографических.

3.2 Информационное обеспечение обучения. Перечень учебных изданий, Интернет-ресурсов, дополнительной литературы

Для реализации программы используется библиотечный фонд ГБПОУ КК УТМиПТ:
-печатные;

- электронные образовательные и информационные ресурсы.

Источники, приведенные ниже, имеются в библиотеке техникума на бумажных носителях и в электронно-библиотечных системах (ЭБС): «Профспо», к которой имеется подписка на текущий учебный год. В случае временного перевода обучающихся на дистанционное обучение с применением электронных учебных изданий по дисциплинам (модулям) техникум обеспечивает возможность доступа к ресурсам электронно-

библиотечной системы (электронной библиотеке) для каждого обучающегося.

Режим доступа: <https://profspro.ru/profile>

Перечень рекомендуемых учебных изданий, Интернет-ресурсов, дополнительной литературы.

ОСНОВНАЯ

Основные источники:

1. Баранчиков Е.В. География: учебник для студ. учреждений сред. проф. образования. – 8-е изд., испр. — М., Издательский центр «Академия», 2021.
2. Козаренко А.Е., Шульгина О.В., Самусенко Д.Н. География. - Инфра-М, 2020. – 313.
3. Коломиец А.В., Сафонова А.А. География для колледжей: учебник и практикум для среднего профессионального образования / А. В. Коломиец [и др.]; под редакцией А. В. Колосова, А. А. Сафонова. — Москва: Издательство Юрайт, 2020. — 372 с. — (Профессиональное образование). — ISBN 978-5-534-12383-8. Текст: электронный // Образовательная платформа Юрайт [сайт]. — URL: <https://urait.ru/bcode/458702>
4. Лобжанидзе А.А. География: учебник для СПО. - ООО «Профобразование», Саратов, 2019. – 213 с. - ISBN: 978-5-4488-0571-4
5. Лукьянова Н. С. География. – М.: КноРус, 2022. – 234 с.

Дополнительные источники:

1. Баранчиков Е.В., Петрусюк О.А. География. Практикум: учебное пособие для студ. учреждений сред. проф. образования. - 3-е изд. стер. — М., Издательский центр «Академия», 2020.
2. География: журнал. — М.: Издательский дом «Первое сентября».
3. География в школе: научно-методический журнал. — М.: Издательство «Школьная пресса».
4. География и экология в школе XXI века: научно-методический журнал. — М.: Издательский дом «Школа-Пресс 1».
5. Гладкий Ю.Н., Николина В.В. География (базовый уровень). 10 класс. — М., «Просвещение», 2022.
6. Гладкий Ю.Н., Николина В.В. География (базовый уровень). — 11 класс. М., «Просвещение», 2022.
7. Домогацких Е.М., Алексеевский Н.И. География: в 2 ч. 10—11 классы. — М.: «Русское слово», 2021.
8. Кузнецов А.П., Ким Э.В. География (базовый уровень). 10—11 классы. Учебник М., ДРОФА, корпорация «Российский учебник», 2019.
9. Максаковский В.П. География (базовый уровень). 10—11 классы. — М., «Просвещение», 2018.
10. Новая географическая картина мира. Ч. 1: учебное пособие / под ред. В. А. Колосова, Д. В. Зайца. — М.: Дрофа, 2020. — 319 с.
11. Новая географическая картина мира. Ч. 2: учебное пособие / под ред. В. А. Колосова, Д. В. Зайца. — М.: Дрофа, 2020. — 287 с.
12. Петрусюк О.А. География. Контрольные задания: учебное пособие студ. учреждений сред. проф. образования. – 2 изд., стер. — М., Издательский центр «Академия», 2018.
13. Холина В.Н. География (углубленный уровень). 10 класс. — М., ДРОФА, 2021.
14. Холина В.Н. География (углубленный уровень). — 11 класс. — М., ДРОФА, 2021.

Интернет-ресурсы:

1. <https://www.rgo.ru/ru> - сайт Русского Географического общества

2. <https://rosstat.gov.ru/> - Федеральная служба государственной статистики
3. www.school-collection.edu.ru - «Единая коллекция цифровых образовательных ресурсов»
4. <https://nationalatlas.ru/> - Национальный Атлас России
5. <http://www.krugosvet.ru/countries.htm> - Энциклопедия Кругосвет. Справочник по странам мира и регионам
6. <http://www.sci.aha.ru/RUS/waa.htm> - Россия как система. Комплексный аналитический web-атлас (общая информация, аналитический материал, картосхемы, приложения)
7. <http://unstats.un.org/unsd/> - Статистическая база данных ООН
8. <http://priroda.ru/> - Национальный портал «Природа России»
9. <http://www.ocean.ru/> - сайт Института океанологии им. П.П. Ширшова Российской академии наук
10. <http://www.geo.historic.ru/> - Страны мира: географический справочник
11. <http://kontur-map.ru/> - Контурные карты по географии и истории

4.1. КОНТРОЛЬ И ОЦЕНКА РЕЗУЛЬТАТОВ ОСВОЕНИЯ ОБЩЕОБРАЗОВАТЕЛЬНОЙ УЧЕБНОЙ ДИСЦИПЛИНЫ «ГЕОГРАФИЯ»

Формы и методы контроля и оценки результатов обучения позволяют проверять у обучающихся уровень формирования общих компетенций и личностных результатов освоения программы воспитания. Контроль и оценка результатов освоения общеобразовательной дисциплины раскрываются через дисциплинарные результаты, направленные на формирование общих и профессиональных компетенций по разделам и темам содержания учебного материала.

Общая/профессиональная компетенция	Раздел/Тема	Тип оценочных мероприятий
ОК 01. Выбирать способы решения задач профессиональной деятельности применительно к различным контекстам	Р 1, Темы 1.2,1.3, 1.4 Р 2, Темы 2.1 - 2.6 Р 3, Тема 3.1	<p>Текущий контроль знаний: устный и письменный опрос, индивидуальные задания, тестирование, кейс задания, географический диктант, эссе, доклады, рефераты, оценка составленных презентаций по темам раздела</p> <p>оценка работы с картами атласа мира, заполнение контурных карт</p> <p>контрольная работа</p> <p>оценка самостоятельно выполненных заданий</p> <p>Рубежный контроль знаний: проверочные, контрольные работы, практические занятия.</p> <p>Промежуточный контроль знаний: дифференцированный зачет проводится в форме практических заданий</p>
ОК 02. Использовать современные средства поиска, анализа и интерпретации информации, и информационные технологии для выполнения задач профессиональной деятельности	Р 1, Темы 1.1.,1.2, 1.3, 1.4 Р 2, Темы 2.1 - 2.6 Р 3, Тема 3.1	
ОК 03. Планировать и реализовывать собственное профессиональное и личностное развитие, предпринимательскую деятельность в профессиональной сфере, использовать знания по финансовой грамотности в различных жизненных ситуациях	Р 1, Тема 1.3; 1.4. Р 2, Темы 2.1 - 2.6 Р 3, Тема 3.1	
ОК 04. Эффективно взаимодействовать и работать в коллективе и команде	Р 1, Темы 1.1., 1.4. Р 3, Тема 3.1	
ОК 05. Осуществлять устную и письменную коммуникацию на государственном языке Российской Федерации с учетом особенностей социального и культурного контекста	Р 1, Темы 2.1, 2.2 Р 3, Темы 3.1	
ОК 06. Проявлять гражданско-патриотическую позицию, демонстрировать осознанное поведение на основе традиционных общечеловеческих ценностей, в том числе с учетом гармонизации межнациональных и межрелигиозных отношений, применять стандарты антикоррупционного поведения	Р 1, Темы 1.2. Р 3, Тема 3.1	
ОК 07. Содействовать сохранению окружающей среды, ресурсосбережению, применять знания об изменении климата, принципы бережливого производства, эффективно действовать	Р 1, Темы 1.2. Р 3, Тема 3.1	
ОК 09. Пользоваться профессиональной	Р 1, Тема 1.1.	

документацией на государственном и иностранном языках		
ПК 1.3. Проверять оснащённость, работоспособность, исправность и осуществлять настройку оборудования поста для различных способов сварки	Р 1, Тема 1.4. Р 2, Темы 2.1- 2.6	
ПК 1.4. Подготавливать и проверять сварочные материалы для различных способов сварки	Р 1, Тема 1.4. Р 2, Темы 2.1- 2.6	
ПК 2.2. Выполнять ручную дуговую сварку различных деталей из цветных металлов и сплавов во всех пространственных положениях сварного шва	Р 1, Тема 1.4. Р 2, Темы 2.1- 2.6 Р 3, Тема 3.1	
ПК 2.4. Выполнять дуговую резку различных деталей.	Р 1, Тема 1.4. Р 3, Тема 3.1	