

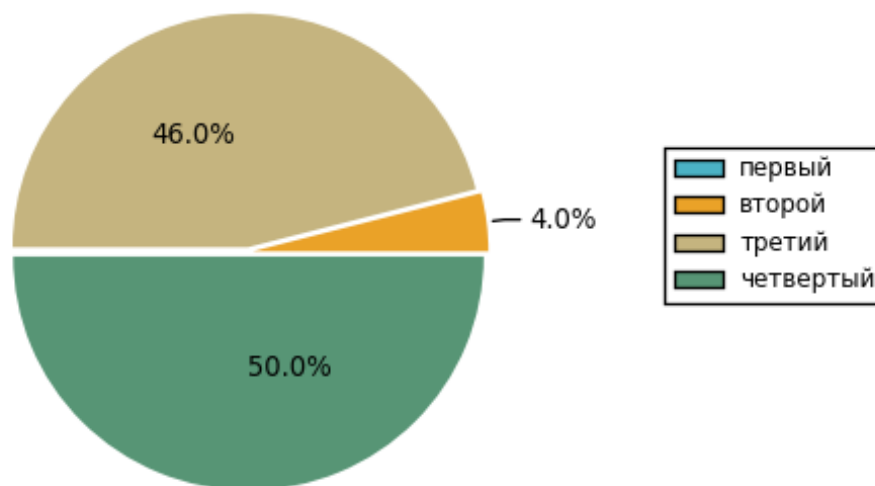
Анализ результатов Интернет-экзамена (компетентностный подход)

Направление подготовки: 23.01.03 - Автомеханик

Дисциплина: География (цикл общеобразовательных дисциплин)

Трудоемкость: 90 минут

Группы: 12 А, 11 А



Уровень обученности	Количество студентов	Процент студентов
первый	0	0.0%
второй	2	4.0%
третий	23	46.0%
четвертый	25	50.0%
Всего	50	100.0%

Первый уровень: Достигнутый уровень оценки результатов обучения показывает, что студент усвоил некоторые элементарные знания по основным вопросам дисциплины, но не овладел необходимой системой знаний..

Второй уровень: Достигнутый уровень оценки результатов обучения показывает, что студент обладает необходимой системой знаний и владеет некоторыми умениями по дисциплине, способен понимать и интерпретировать освоенную информацию, что позволит ему в дальнейшем развить такие качества умственной деятельности, как глубина, гибкость, критичность, доказательность, эвристичность..

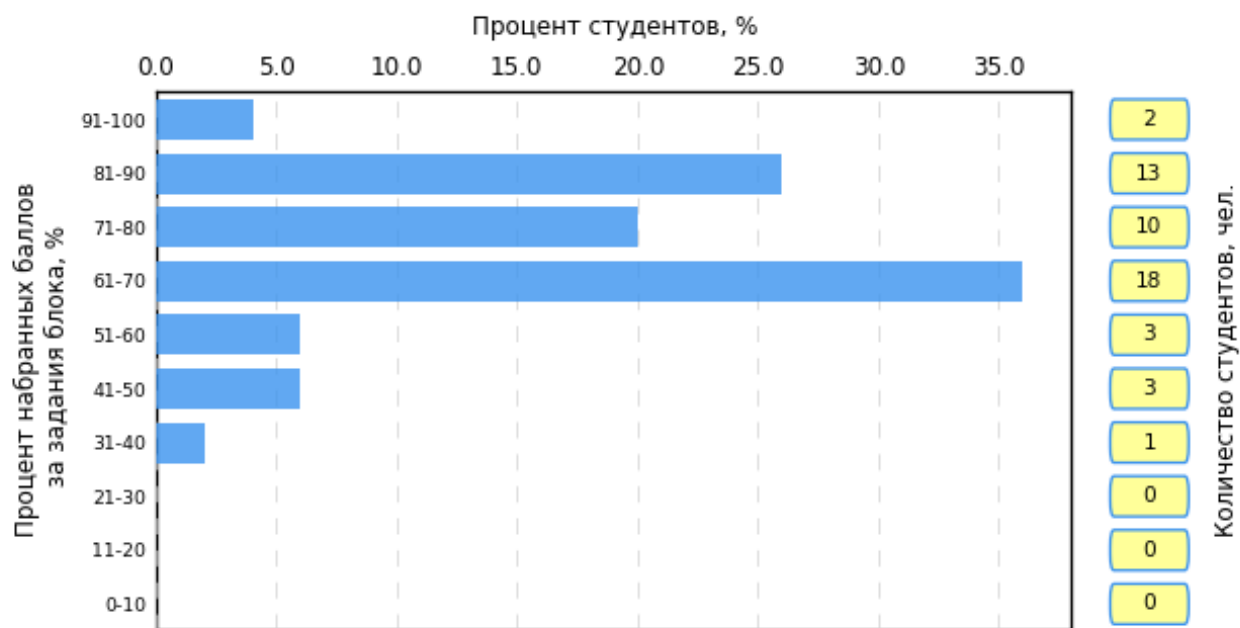
Третий уровень: Достигнутый уровень оценки результатов обучения показывает, что студент продемонстрировал глубокие прочные знания и развитые практические умения и навыки, может сравнивать, оценивать и выбирать методы решения заданий, работать целенаправленно, используя связанные между собой формы представления информации..

Четвертый уровень: Достигнутый уровень оценки результатов обучения свидетельствует о том, что студент способен обобщать и оценивать информацию, полученную на основе исследования нестандартной ситуации; использовать сведения из различных источников, успешно соотнося их с предложенной ситуацией..

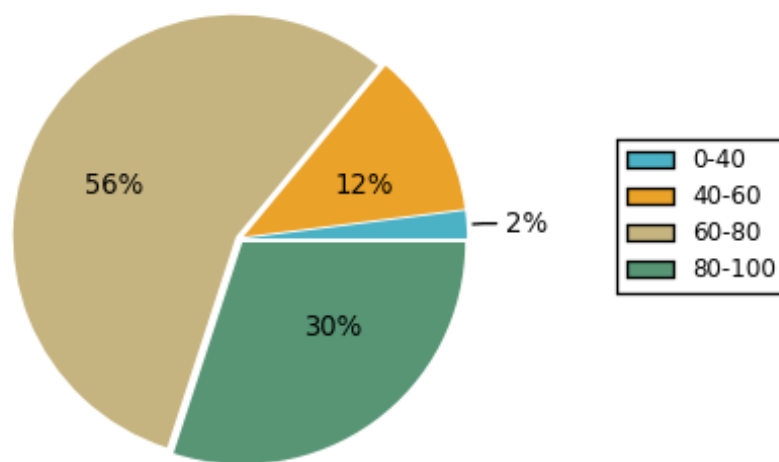
Предлагаем ознакомиться с более подробной информацией о решаемости тестовых заданий, а также о плотности распределения баллов:

• Первый блок

**Распределение студентов по результатам выполнения заданий
Блок 1**

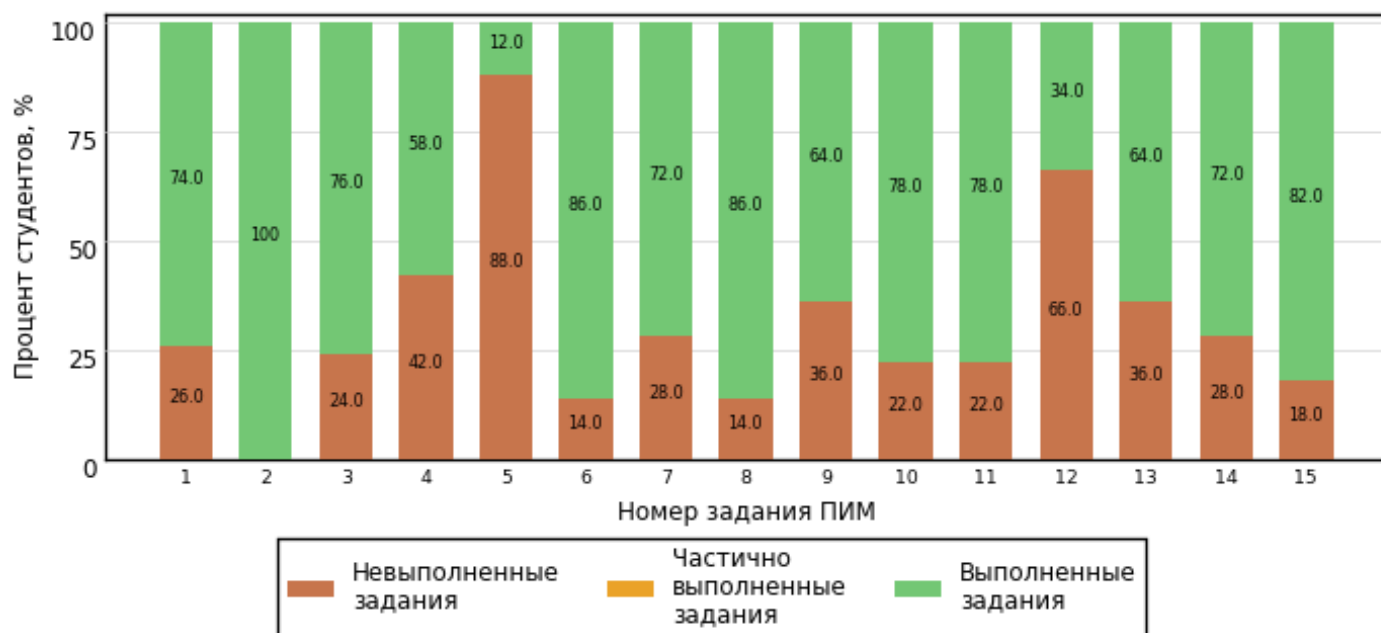


**Плотность распределения баллов
Блок 1**



Процент выполненных заданий	Количество студентов	Процент студентов
[0; 40%)	1	2%
[40%; 60%)	6	12%
[60%; 80%)	28	56%
[80%; 100%]	15	30%
Всего	50	100.0%

Решаемость заданий в процентах от набранного балла Блок 1



Задания Блока

1. Источники географической информации. Знать: источники географической информации, карты различной тематики и их практическое использование, статистические материалы, геоинформационные системы
2. Политическое устройство мира. Знать: группировки стран по площади территории и численности населения; формы правления, типы государственного устройства и формы государственного режима; типологию стран по уровню социально-экономического развития; условия и особенности социально-экономического развития развитых и развивающихся стран и их типы
3. География мировых природных ресурсов. Знать: природные условия и природные ресурсы, виды природных ресурсов; ресурсообеспеченность; особенности размещения различных видов природных ресурсов на территории мировой суши; ресурсы Мирового океана, территориальные сочетания природных ресурсов
4. География населения мира. Знать: численность населения мира и ее динамику, наиболее населенные регионы и страны мира; воспроизводство населения и его типы; половую и возрастную структуру населения, качество жизни населения, территориальные различия в средней продолжительности жизни населения, трудовые ресурсы и занятость населения, расовый, этнолингвистический и религиозный состав населения, размещение населения по территории земного шара, среднюю плотность населения в регионах и странах мира, миграции населения и их основные направления; понятия урбанизации, «ложной» урбанизации, субурбанизации, рурбанизации; масштабы и темпы урбанизации в различных регионах и странах мира, города-миллионеры, «сверхгорода» и мегалополисы
5. Мировое хозяйство. Знать: современные особенности развития мирового хозяйства, интернационализации производства и особенности глобализации мировой экономики, региональной интеграции; основные показатели, характеризующие место и роль стран в мировой экономике; отраслевую структуру мирового хозяйства; ведущие регионы и страны мира по уровню экономического развития
6. Мировое хозяйство. Знать: сельское хозяйство и его экономические особенности, интенсивное и экстенсивное сельскохозяйственное производство; понятие «зеленая революция» и ее основные направления; агропромышленный комплекс; географию мирового растениеводства и животноводства
7. Мировое хозяйство. Знать: географические особенности мирового потребления минерального топлива, развития мировой электроэнергетики, черной и цветной металлургии, машиностроения, химической, лесной (перерабатывающие отрасли) и легкой промышленности

Задания Блока

8. Мировое хозяйство. Знать: транспортный комплекс и его современную структуру, географические особенности развития различных видов мирового транспорта, крупнейшие мировые морские торговые порты и аэропорты, особенности связи и ее современные виды; дифференциацию стран мира по уровню развития медицинских, образовательных, туристских, деловых и информационных услуг, современные особенности международной торговли товарами

9. Регионы мира. Знать: место и роль Зарубежной Европы в мире; особенности географического положения региона, историю формирования его политической карты; характерные черты природно-ресурсного потенциала, населения и хозяйства; отрасли международной специализации, территориальную структуру хозяйства; ведущие страны Зарубежной Европы, условия их формирования и развития, особенности политической системы, природно-ресурсный потенциал

10. Регионы мира. Знать: место и роль Зарубежной Азии в мире, особенности географического положения региона, историю формирования его политической карты, характерные черты природно-ресурсного потенциала, населения и хозяйства; отрасли международной специализации, территориальную структуру хозяйства; интеграционные группировки; ведущие страны Зарубежной Азии, условия их формирования и развития, особенности политической системы, природно-ресурсный потенциал, население, ведущие отрасли хозяйства и их территориальную структуру

11. Регионы мира. Знать: место и роль Африки в мире; особенности географического положения региона, историю формирования его политической карты; характерные черты природно-ресурсного потенциала, населения и хозяйства, отрасли международной специализации, территориальную структуру хозяйства, интеграционные группировки

12. Регионы мира. Знать: место и роль Северной Америки в мире, особенности географического положения региона, историю формирования его политической карты, характерные черты природно-ресурсного потенциала, населения и хозяйства; отрасли международной специализации США, условия их формирования и развития, особенности политической системы, природно-ресурсный потенциал, население, ведущие отрасли хозяйства и экономические районы

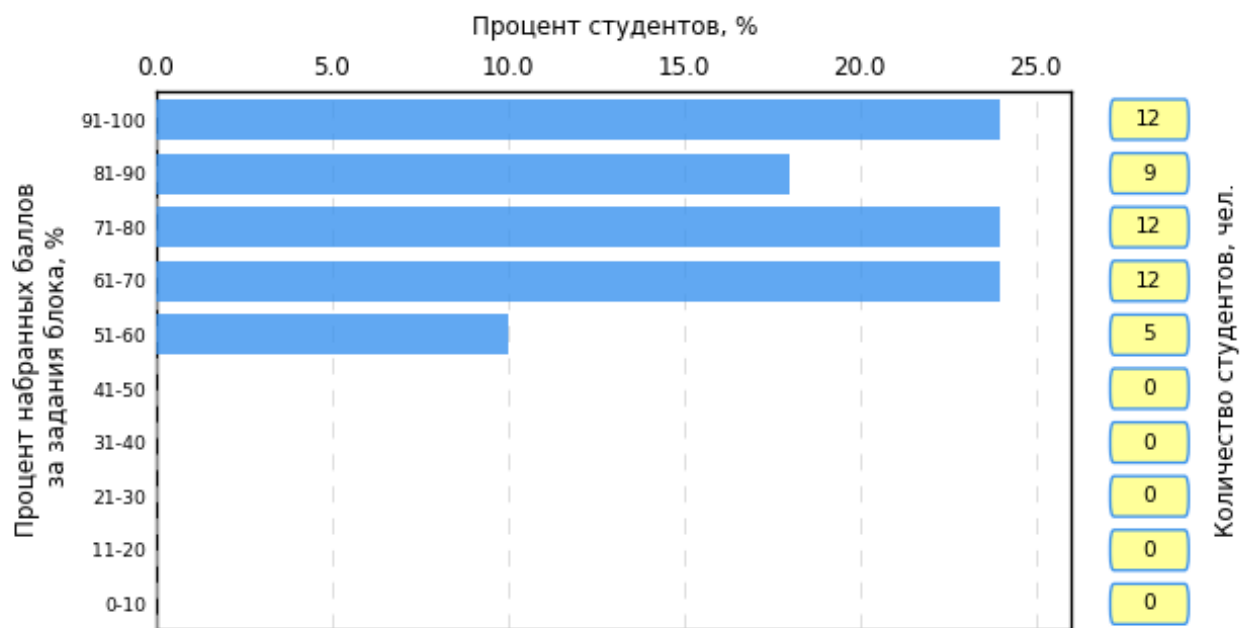
13. Россия в современном мире. Знать: положение России на политической карте мира, изменения географического, геополитического и геоэкономического положения России на рубеже XX - XXI веков; характеристику современного этапа социально-экономического развития

14. Россия в современном мире. Знать: место России в мировом хозяйстве и международном географическом разделении труда, ее участие в международной торговле товарами и других формах внешнеэкономических связей, особенности территориальной структуры хозяйства, географию отраслей международной специализации

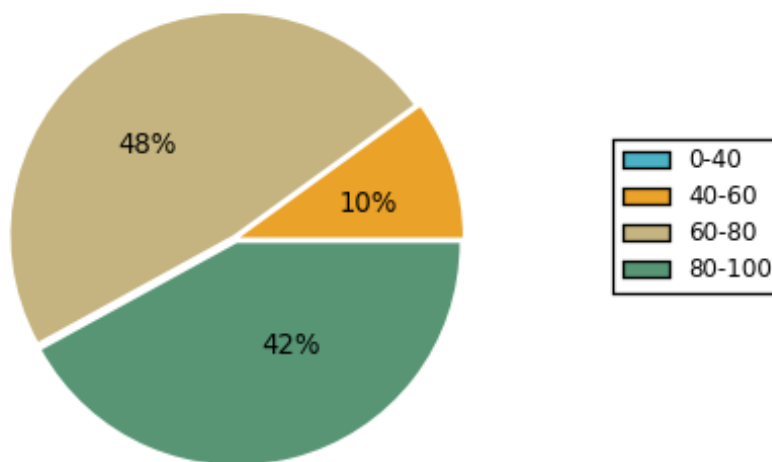
15. Географические аспекты современных глобальных проблем человечества. Знать: глобальные проблемы человечества, возможные пути их решения, проблему преодоления отсталости развивающихся стран, роль географии в решении глобальных проблем человечества

• Второй блок

**Распределение студентов по результатам выполнения заданий
Блок 2**

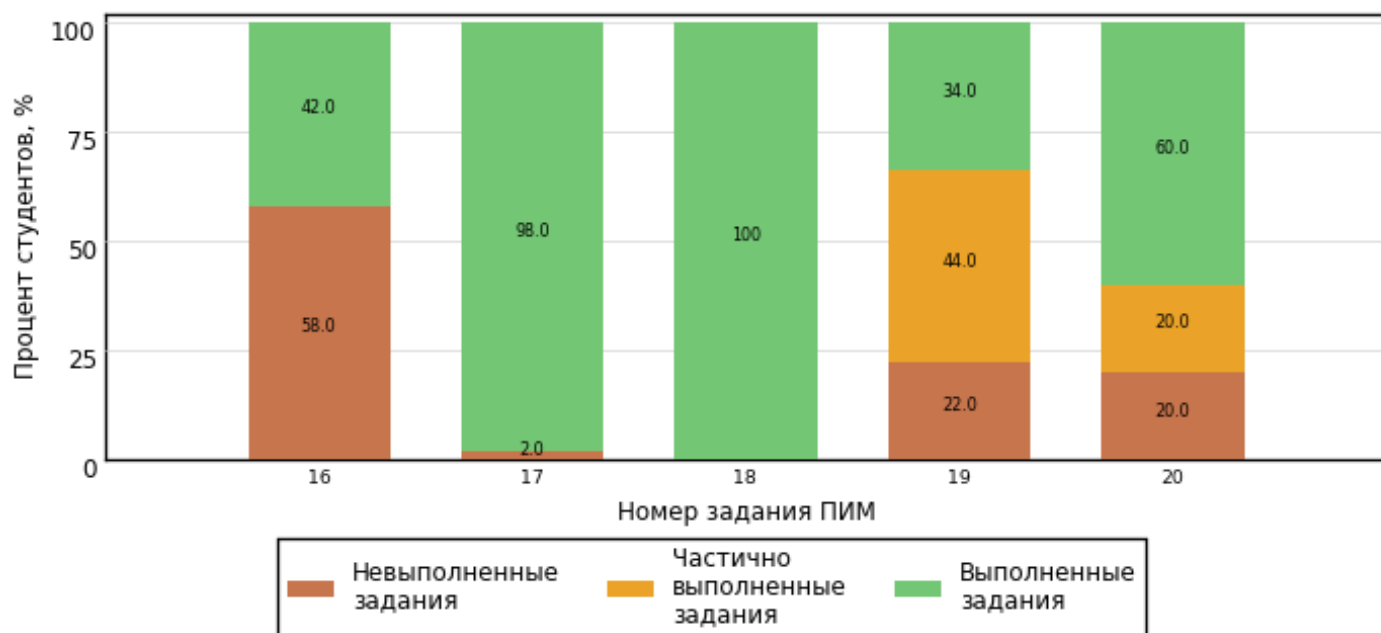


**Плотность распределения баллов
Блок 2**



Процент выполненных заданий	Количество студентов	Процент студентов
[0; 40%)	0	0%
[40%; 60%)	5	10%
[60%; 80%)	24	48%
[80%; 100%]	21	42%
Всего	50	100.0%

Решаемость заданий в процентах от набранного балла Блок 2



Задания Блока

16. Источники географической информации. Уметь: ориентироваться в источниках географической информации: находить и извлекать необходимую информацию, использовать Интернет и геоинформационные системы в изучении географии

17. Политическое устройство мира. Уметь: показывать на карте различные страны мира, определять по контурной карте географическое положение стран; приводить примеры и характеризовать современные межгосударственные конфликты в различных регионах мира; выделять страны с республиканской и монархической формами правления, унитарным и федеративным типами государственного устройства; объяснять различия развитых и развивающихся стран по уровню их социально-экономического развития; приводить примеры и характеризовать различные типы стран по уровню социально-экономического развития

18. Мировое хозяйство. Уметь: выделять характерные черты «зеленой революции»; приводить примеры стран, являющихся ведущими мировыми производителями различных видов продукции растениеводства и животноводства; называть страны, являющиеся ведущими мировыми производителями различных видов минерального сырья; показывать на карте и характеризовать основные горнопромышленные и сельскохозяйственные районы мира

19. Регионы мира. Уметь: показывать на карте различные страны Зарубежной Европы; сопоставлять страны Зарубежной Европы по площади территории, численности населения и уровню экономического развития, приводить примеры стран Зарубежной Европы с наиболее хорошо обеспеченных различными видами природных ресурсов; называть страны Зарубежной Европы с наибольшими и наименьшими значениями естественного прироста населения, средней плотности населения и доли городского населения, показывать на карте и характеризовать крупнейшие города и городские агломерации, основные промышленные и сельскохозяйственные районы Зарубежной Европы; объяснять особенности территориальной структуры хозяйства Германии и Великобритании

20. Россия в современном мире. Уметь: объяснять современные особенности экономико-географического положения России, выделять основные товарные статьи экспорта и импорта России; называть ведущих внешнеторговых партнеров России