

**Протокол общего собрания участников долевой собственности
в праве на земельный участок сельскохозяйственного назначения с кадастровым номером
23:14:0304000:124**

*Краснодарский край, Крыловский район, ст. Крыловская
Двадцать шестое мая две тысячи двадцать первого года*

Дата проведения собрания: 26 мая 2021 года.

Место проведения собрания: Краснодарский край, Крыловский район, станица Крыловская, ул. Орджоникидзе, дом №30.

Общее количество участников долевой собственности: 12 собственников.

Общее количество присутствующих на собрании: 7 собственников.

Время начала регистрации лиц, имеющих право на участие в общем собрании – 10 часов 30 минут 26 мая 2021 года.

Время окончания регистрации лиц, имеющих право на участие в общем собрании – 11 часов 00 минут 26 мая 2021 года.

Время открытия общего собрания: 11 часов 00 минут 26 мая 2021 года.

Общее собрание участников долевой собственности на земельный участок проводится в соответствии с требованиями ст. 14.1 Федерального закона «Об обороте земель сельскохозяйственного назначения» по предложению арендатора земельного участка – Общества с ограниченной ответственностью «Сельскохозяйственное предприятие «Цель».

Сообщение о времени и месте проведения общего собрания участников долевой собственности было размещено 13.04.2021 г. на информационных щитах на территории Крыловского сельского поселения Крыловского района, на официальном сайте Администрации Крыловского сельского поселения Крыловского района в сети «Интернет» (<http://krilovskaya.ru/>) и опубликовано в газете Краснодарского края «Вольная Кубань», №28 (27077) от 13 апреля 2021 года.

Удостоверение полномочий присутствующих на собрании лиц производило уполномоченное на основании распоряжения Администрации Крыловского сельского поселения Крыловского района №456-р от 14.10.2020 года должностное лицо Администрации Крыловского сельского поселения Крыловского района – специалист 2 категории организационно-производственного отдела администрации Крыловского сельского поселения Крыловского р-на Ивлева Елена Павловна.

Допуск к голосованию участников собрания проведен на основании документов, удостоверяющих личность, документов, удостоверяющих право на земельные доли, а также документов, подтверждающих полномочия лиц на участие в общем собрании.

Неотъемлемой частью настоящего протокола является СПИСОК присутствующих на собрании 26 мая 2021 года участников долевой собственности в праве на земельный участок сельскохозяйственного назначения площадью 1717944 кв.м., с кадастровым номером 23:14:0304000:124, местоположение: установлено относительно ориентира, расположенного в границах участка. Почтовый адрес ориентира: Краснодарский край, р-н Крыловский, СПК "Восход" отд. 1 поле 2/2 кл. 3, 4, 5 (Приложение №1 к настоящему протоколу).

По окончании регистрации всех лиц, участвующих в собрании доложено о том, что для участия в общем собрании зарегистрировались 7 участников долевой собственности, что составляет 58,33% их общего числа, которые в совокупности владеют земельными долями общей площадью 136,3 га.

Согласно п.5 ст. 14.1 ФЗ «Об обороте земель сельскохозяйственного назначения» общее собрание считается правомочным в случае присутствия на нем участников долевой собственности, составляющих не менее чем 50 процентов их общего числа или, если способ указания размера земельной доли допускает сопоставление долей в праве общей собственности на земельный участок, владеющих более чем 50 процентами таких долей.

Кворум для проведения собрания имеется. Собрание правомочно принимать решения по всем вопросам повестки дня. Собрание открыто 26 мая 2021 года в 11 часов 00 минут.

До начала проведения собрания и голосования по вопросам повестки дня присутствующим разъяснено, что в соответствии с п.8 ст. 14.1 Федерального закона «Об обороте земель сельскохозяйственного назначения» решение общего собрания считается принятым, если за него проголосовали участники собрания, владеющие в совокупности более чем 50 процентами долей от общего числа долей собственников, присутствующих на общем собрании или большинство участников общего собрания, рассказано о порядке голосования.

Вопросов по порядку определения кворума и голосования по вопросам повестки дня собрания от участников собрания не поступило.

Оглашена повестка дня общего собрания:

1. Об избрании председателя, секретаря и членов счетной комиссии собрания участников долевой собственности.
2. Об условиях договора аренды земельного участка, находящегося в долевой собственности.
3. О лице, уполномоченном от имени участников долевой собственности без доверенности действовать при согласовании местоположения границ земельных участков, одновременно являющихся границей земельного участка, находящегося в долевой собственности, при обращении с заявлениями о проведении государственного кадастрового учета или государственной регистрации прав на недвижимое имущество в отношении земельного участка, находящегося в долевой собственности, и образуемых из него земельных участков, а также заключить договор аренды данного земельного участка, дополнительное соглашение к нему, в том числе об объеме и сроках таких полномочий.

1. По первому вопросу повестки дня для ведения общего собрания и подсчета поданных голосов предложено избрать председателя, секретаря и счетную комиссию.

В качестве председателя собрания была предложена кандидатура Машенко Любови Владимировны, секретарем собрания предложено избрать Майборода Вадима Ивановича.

Подсчет поданных голосов предложено возложить на Емельянова Виталия Ивановича.

По данному вопросу голосовали поднятием рук. Подсчет поданных голосов вела Ивлева Е.П.

Итоги голосования:

«ЗА» - 7 участников собрания (100%)

«ПРОТИВ» - 0 (0%)

«ВОЗДЕРЖАЛСЯ» - 0 (0%)

Решили по первому вопросу повестки дня:

Избрать председателем общего собрания – Машенко Любовь Владимировну.

Избрать секретарем собрания – Майборода Вадима Ивановича.

Подсчет поданных голосов по всем вопросам повестки дня настоящего собрания возложить на Емельянова Виталия Ивановича.

2. По второму вопросу повестки дня выступила председательствующая указывая, что земли сельскохозяйственного назначения как особо ценный природный ресурс и основное средство производства в сельском хозяйстве требуют регулярной обработки, мелиорации, поддержания севооборота, защиты от вредных культур, что может быть достигнуто при условии стабильности земельных отношений по владению и пользованию указанными землями.

В силу ст.9 ФЗ «Об обороте земель сельскохозяйственного назначения» в аренду могут быть переданы прошедшие государственный кадастровый учет земельные участки, находящиеся в долевой собственности. Договор находящегося в долевой собственности земельного участка из земель сельскохозяйственного назначения может быть подписан лицом, уполномоченным решением общего собрания участников долевой собственности совершать без доверенности сделки с таким земельным участком, если условия указанного договора соответствуют условиям, определенным решением общего собрания участников долевой собственности.

В настоящее время в отношении земельного участка, находящегося в общей долевой собственности действует договор аренды №1 от 31.05.2006, и соглашение об уступке прав и обязанностей по договору аренды от 19.08.2020 (дата государственной регистрации: 01.09.2020 года, номер государственной регистрации 23:14:0304000:124-23/359/2020-25). Арендатором земельного участка является Общество с ограниченной ответственностью «Сельскохозяйственное предприятие «Цель».

Весь период действия договора аренды арендатором обязательства исполняются надлежащим образом, арендная плата вносится в полном объеме и в сроки установленные договором. Срок действия договора аренды установлен до 31.05.2021 года.

На обсуждение собрания ставится вопрос об условиях действующего договора аренды земельного участка находящегося в общей долевой собственности, в части установления размера арендной платы и срока его действия.

Так, собранию предложено **утвердить условие о размере арендной платы** по договору аренды земельного участка сельскохозяйственного назначения, площадью 1717944 кв.м., с кадастровым номером 23:14:0304000:124, местоположение: установлено относительно ориентира, расположенного в

границах участка. Почтовый адрес ориентира: Краснодарский край, р-н Крыловский, СПК "Восход" отд. 1 поле 2/2 кл. 3, 4, 5.

Предложено установить, что арендная плата выплачивается Арендатором Арендодателям ежегодно в натуральной форме в расчете на земельную долю 71/1789, что соответствует 71000 кв.м., в нижеприведенных виде и размере:

- 5000 кг. фуражного зерна
- 100 кг. сахара
- 40 л. масла подсолнечного
- 50 кг. муки.

По соглашению сторон арендная плата может быть выдана Арендодателям другой сельскохозяйственной продукцией равноценной по стоимости и количеству или может быть выплачена в денежной форме исходя из рыночных цен на сельскохозяйственную продукцию сложившихся в Крыловском районе Краснодарского края на день расчета.

На основании изложенного, предложено:

Внести изменения в пункт 3.1 договора аренды №1 от 31.05.2006, изложить его в следующей редакции:

«3.1. Арендная плата выплачивается Арендатором Арендодателям ежегодно в натуральной форме в расчете на земельную долю 71/1789, что соответствует 71000 кв.м., в нижеприведенных виде и размере:

- 5000 кг. фуражного зерна
- 100 кг. сахара
- 40 л. масла подсолнечного
- 50 кг. муки.

По соглашению сторон арендная плата может быть выдана Арендодателям другой сельскохозяйственной продукцией равноценной по стоимости и количеству или может быть выплачена в денежной форме исходя из рыночных цен на сельскохозяйственную продукцию сложившихся в Крыловском районе Краснодарского края на день расчета».

Также собранию предложено утвердить условие **о сроке договора аренды** земельного участка сельскохозяйственного назначения площадью 1717944 кв.м., с кадастровым номером 23:14:0304000:124, местоположение: установлено относительно ориентира, расположенного в границах участка. Почтовый адрес ориентира: Краснодарский край, р-н Крыловский, СПК "Восход" отд. 1 поле 2/2 кл. 3, 4, 5.

Срок действия договора аренды предложено установить до 30 декабря 2036 года.

Также предложено внести изменения в пункт 3.3 договора аренды №1 от 31.05.2006, изложить его в следующей редакции:

«3.3. Срок действия настоящего договора аренды – до 30 декабря 2036 года».

Остальные условия договора аренды предложено оставить неизменными.

После обсуждения условий договора аренды, предложенного собранию, председательствующая предложила присутствующим голосовать.

По данному вопросу голосовали поднятием рук. Подсчет поданных голосов вел Емельянов Виталий Иванович.

Итоги голосования:

«ЗА» - 7 участников собрания (100%)

«ПРОТИВ» - 0 (0%)

«ВОЗДЕРЖАЛСЯ» - 0 (0%)

Решили по второму вопросу повестки дня:

Утвердить условие о размере арендной платы по договору аренды земельного участка сельскохозяйственного назначения, площадью 1717944 кв.м., с кадастровым номером 23:14:0304000:124, местоположение: установлено относительно ориентира, расположенного в границах участка. Почтовый адрес ориентира: Краснодарский край, р-н Крыловский, СПК "Восход" отд. 1 поле 2/2 кл. 3, 4, 5.

Установить, что арендная плата выплачивается Арендатором Арендодателям ежегодно в натуральной форме в расчете на земельную долю 71/1789, что соответствует 71000 кв.м., в нижеприведенных виде и размере:

- 5000 кг. фуражного зерна
- 100 кг. сахара
- 40 л. масла подсолнечного
- 50 кг. муки.

По соглашению сторон арендная плата может быть выдана Арендодателям другой сельскохозяйственной продукцией равноценной по стоимости и количеству или может быть выплачена в денежной форме исходя из рыночных цен на сельскохозяйственную продукцию сложившихся в Крыловском районе Краснодарского края на день расчета.

Внести изменения в пункт 3.1 договора аренды №1 от 31.05.2006, изложить его в следующей редакции:

«3.1. Арендная плата выплачивается Арендатором Арендодателям ежегодно в натуральной форме в расчете на земельную долю 71/1789, что соответствует 71000 кв.м., в нижеприведенных виде и размере:

- 5000 кг. фуражного зерна
- 100 кг. сахара
- 40 л. масла подсолнечного
- 50 кг. муки.

По соглашению сторон арендная плата может быть выдана Арендодателям другой сельскохозяйственной продукцией равноценной по стоимости и количеству или может быть выплачена в денежной форме исходя из рыночных цен на сельскохозяйственную продукцию сложившихся в Крыловском районе Краснодарского края на день расчета».

Утвердить условие о сроке договора аренды земельного участка сельскохозяйственного назначения, площадью 1717944 кв.м., с кадастровым номером 23:14:0304000:124, местоположение: установлено относительно ориентира, расположенного в границах участка. Почтовый адрес ориентира: Краснодарский край, р-н Крыловский, СПК "Восход" отд. 1 поле 2/2 кл. 3, 4, 5.

Срок действия договора аренды установить до 30 декабря 2036 года.

Внести изменения в пункт 3.3 договора аренды №1 от 31.05.2006, изложить его в следующей редакции:

«3.3. Срок действия настоящего договора аренды – до 30 декабря 2036 года».

3. По третьему вопросу повестки дня предложено собранию избрать лицо, уполномоченное от имени всех участников долевой собственности в праве на земельный участок сельскохозяйственного назначения, площадью 1717944 кв.м., с кадастровым номером 23:14:0304000:124, местоположение: установлено относительно ориентира, расположенного в границах участка. Почтовый адрес ориентира: Краснодарский край, р-н Крыловский, СПК "Восход" отд. 1 поле 2/2 кл. 3, 4, 5, без доверенности действовать при согласовании местоположения границ земельных участков, одновременно являющихся границей земельного участка сельскохозяйственного назначения с кадастровым номером 23:14:0304000:124, находящегося в долевой собственности, при обращении с заявлениями о проведении государственного кадастрового учета или государственной регистрации прав на недвижимое имущество в отношении земельного участка сельскохозяйственного назначения с кадастровым номером 23:14:0304000:124, и образуемых из него земельных участков, с правом подачи заявлений о государственной регистрации права общей долевой собственности, о внесении изменений в Единый государственный реестр недвижимости, о приостановлении, возобновлении, прекращении государственной регистрации, получения всех необходимых зарегистрированных документов; заключить дополнительное соглашение к договору аренды №1 от 31.05.2006, с правом подписи дополнительного соглашения от всех собственников, подачи заявления о государственной регистрации в многофункциональный центр, Управление Федеральной службы государственной регистрации, кадастра и картографии по Краснодарскому краю и его отделы, о приостановлении, возобновлении, прекращении государственной регистрации, о внесении изменений в сведения ЕГРН, получения зарегистрированных документов, в том числе представлять интересы участников долевой собственности в праве на земельный участок по всем вопросам, связанным с государственной регистрацией дополнительного соглашения к договору аренды, подписывать необходимые заявления и представлять документы, совершать иные действия, связанные с данным поручением.

Срок полномочия предложено определить 3 (три) года. В качестве представителя предложена кандидатура Машенко Любови Владимировны, 24 ноября 1956 года рождения, место рождения: ст. Кисляковская Кушевского района Краснодарского края, гражданство: Российская Федерация, пол: женский, паспорт гражданина Российской Федерации серии 03 01 №339966, выдан Крыловским РОВД Краснодарского края 18 февраля 2002 года, код подразделения 232-038, адрес постоянного места жительства: Российская Федерация, Краснодарский край, Крыловский район, ст. Крыловская, ул. Щорса, дом №78.

После обсуждения кандидатуры представителя, объема и срока его полномочий, председательствующая предложила присутствующим принять решение по данному вопросу повестки дня.

По данному вопросу голосовали поднятием рук. Подсчет поданных голосов вел Емельянов Виталий Иванович.

Итоги голосования:

«ЗА» - 7 участников собрания (100%)

«ПРОТИВ» - 0 (0%)

«ВОЗДЕРЖАЛСЯ» - 0 (0%)

Решили по третьему вопросу повестки дня: Уполномочить сроком на 3 (три) года Машенко Любовь Владимировну, 24 ноября 1956 года рождения, место рождения: ст. Кисляковская Кущевского района Краснодарского края, гражданство: Российская Федерация, пол: женский, паспорт гражданина Российской Федерации серии 03 01 №339966, выдан Крыловским РОВД Краснодарского края 18 февраля 2002 года, код подразделения 232-038, адрес постоянного места жительства: Российская Федерация, Краснодарский край, Крыловский район, ст. Крыловская, ул. Щорса, дом №78, от имени всех участников долевой собственности в праве на земельный участок сельскохозяйственного назначения, площадью 1717944 кв.м., с кадастровым номером 23:14:0304000:124, местоположение: установлено относительно ориентира, расположенного в границах участка. Почтовый адрес ориентира: Краснодарский край, р-н Крыловский, СПК "Восход" отд. 1 поле 2/2 кл. 3, 4, 5, без доверенности действовать при согласовании местоположения границ земельных участков, одновременно являющихся границей земельного участка сельскохозяйственного назначения с кадастровым номером 23:14:0304000:124, находящегося в долевой собственности, при обращении с заявлениями о проведении государственного кадастрового учета или государственной регистрации прав на недвижимое имущество в отношении земельного участка сельскохозяйственного назначения с кадастровым номером 23:14:0304000:124, и образуемых из него земельных участков, с правом подачи заявлений о государственной регистрации права общей долевой собственности, о внесении изменений в Единый государственный реестр недвижимости, о приостановлении, возобновлении, прекращении государственной регистрации, получения всех необходимых зарегистрированных документов; заключить дополнительное соглашение к договору аренды №1 от 31.05.2006, с правом подписи дополнительного соглашения от всех собственников, подачи заявления о государственной регистрации в многофункциональный центр, Управление Федеральной службы государственной регистрации, кадастра и картографии по Краснодарскому краю и его отделы, о приостановлении, возобновлении, прекращении государственной регистрации, о внесении изменений в сведения ЕГРН, получения зарегистрированных документов, в том числе представлять интересы участников долевой собственности в праве на земельный участок по всем вопросам, связанным с государственной регистрацией дополнительного соглашения к договору аренды, подписывать необходимые заявления и представлять документы, совершать иные действия, связанные с данным поручением.

Председатель общего собрания объявила общее собрание участников долевой собственности закрытым в 11 часов 33 минут 26 мая 2021 года.

Настоящий протокол составлен в двух подлинных экземплярах, имеющих равную юридическую силу, один из которых хранится в Администрации Крыловского сельского поселения Крыловского района.

К протоколу прилагается:

1. Приложение №1 – СПИСОК присутствующих на собрании 26 мая 2021 года участников долевой собственности в праве на земельный участок сельскохозяйственного назначения площадью 1717944 кв.м., с кадастровым номером 23:14:0304000:124, местоположение: установлено относительно ориентира, расположенного в границах участка. Почтовый адрес ориентира: Краснодарский край, р-н Крыловский, СПК "Восход" отд. 1 поле 2/2 кл. 3, 4, 5.








2. Распоряжение Администрации Крыловского сельского поселения Крыловского района №456-р от 14.10.2020 года.

Председатель Л. Машенко Машенко Любовь Владимировна

Секретарь В. Машенко Машенко Виталий Иванович
И. Машенко Машенко Елена Ивановна

Уполномоченное должностное лицо органа местного самоуправления поселения

СПИСОК присутствующих на собрании 26 мая 2021 года участников долевой собственности в праве на земельный участок сельскохозяйственного назначения площадью 1717944 кв.м., с кадастровым номером 23:14:0304000:124, местоположение: установлено относительно ориентира, расположенного в границах участка. Почтовый адрес ориентира: Краснодарский край, р-н Крыловский, СПК "Восход" отд. 1 поле 2/2 кл. 3, 4, 5

№ п/п	Ф.И.О.	Размер земельной доли	Реквизиты документов, удостоверяющих права на землю	ФИО представителя участника долевой собственности, реквизиты доверенности (если от имени участника долевой собственности действует представитель)	Подпись
1.	Гаврилова Нина Ивановна	71/1789	Выписка из Единого государственного реестра недвижимости об основных характеристиках и зарегистрированных правах на объект недвижимости от 20.05.2021		
2.	Емельянов Виталий Иванович	355/17890	Выписка из Единого государственного реестра недвижимости об основных характеристиках и зарегистрированных правах на объект недвижимости от 20.05.2021		
3.	Журавлева Наталья Владимировна	71/1789	Свидетельство о государственной регистрации права от 03.07.2006 серии 23 АА 709912		
4.	Кастерина Лидия Григорьевна	71/1789	Выписка из Единого государственного реестра недвижимости об основных характеристиках и зарегистрированных правах на объект недвижимости от 20.05.2021		
5.	Мащенко Любовь Владимировна	71/1789	Выписка из Единого государственного реестра недвижимости об основных характеристиках и зарегистрированных правах на объект недвижимости от 20.05.2021		
6.	Общество с ограниченной ответственностью "Цель", ИНН: 2338008370	71/1789 35500/1789000	Выписка из Единого государственного реестра недвижимости об основных характеристиках и зарегистрированных правах на объект недвижимости от 18.09.2020, Выписка из Единого государственного реестра недвижимости об основных характеристиках и зарегистрированных правах на объект недвижимости от 17.12.2020	Директор Майборода Вадим Иванович	
7.	Общество с ограниченной ответственностью «Агрофирма «Новая» (ИНН 2338010299)	71/1789 71/1789 495/17890 71/1789	Свидетельство о государственной регистрации права от 08.05.2009 серии 23 АЕ 657413 Свидетельство о государственной регистрации права от 29.10.2009 серии 23 АЕ 819813 Свидетельство о государственной регистрации права от	Директор Майборода Вадим Иванович	

			25.02.2011 серии 23 АИ 657668 Свидетельство о государственной регистрации права от 25.06.2011 серии 23 АИ 824460 Свидетельство о государственной регистрации права от 08.11.2014 серии 23 АИ 065192 Свидетельство о государственной регистрации права от 30.07.2015 серии АА 176836 Свидетельство о государственной регистрации права от 17.08.2015 серии АА 099627 Свидетельство о государственной регистрации права от 03.02.2016 серии АА 567475 Свидетельство о государственной регистрации права от 24.03.2016 серии АА 565632 Выписки из Единого государственного реестра недвижимости об основных характеристиках и зарегистрированных правах на объект недвижимости от 28.04.2018, от 24.07.2019, от 13.08.2018, от 19.08.2019, от 19.08.19, от 31.07.2020	
8.	Стасюк Людмила Николаевна	71/1789		
9.	Федоренко Юрий Алексеевич	71/1789		
10.	Чужиков Владимир Андреевич	71/1789		
11.	Юшко Юлия Павловна	71/1789		
12.	Гаврик Иван Николаевич	71/1789		

* Уполномоченное должностное лицо администрации Крыловского сельского поселения Крыловского района *Иванов И. И.*

**АДМИНИСТРАЦИЯ КРЫЛОВСКОГО СЕЛЬСКОГО ПОСЕЛЕНИЯ
КРЫЛОВСКОГО РАЙОНА**

РАСПОРЯЖЕНИЕ

от 14.10.2020
станция Крыловская

№ 156-А

**О назначении уполномоченных должностных лиц администрации
Крыловского сельского поселения Крыловского района**

В соответствии с Федеральным законом от 29 декабря 2017 года №447-ФЗ «О внесении изменений в статьи 1 и 14.1 Федерального закона «Об обороте земель сельскохозяйственного назначения»:

1. Назначить должностных лиц администрации Крыловского сельского поселения Крыловского района уполномоченными для осуществления полномочий органов местного самоуправления, установленных статьями 14, 14.1 Федерального закона от 24 июля 2002 года №101-ФЗ «Об обороте земель сельскохозяйственного назначения» в следующем составе:

1.1 Ивлева Елена Павловна - специалист 2 категории организационно-производственного отдела администрации Крыловского сельского поселения Крыловского района;

1.2 Гаджимурадова Светлана Михайловна - специалист 2 категории организационно-производственного отдела администрации Крыловского сельского поселения Крыловского района.

2. Уполномоченное должностное лицо администрации Крыловского сельского поселения Крыловского района участвует в организации и проведении общего собрания, в том числе:

1) осуществляет проверку надлежащего извещения участников долевой собственности о проведении общего собрания и соответствия повестки дня общего собрания требованиям настоящего Федерального закона;

2) удостоверяет полномочия присутствующих на собрании лиц;

3) председательствует при открытии и ведении общего собрания, если иной председатель не будет избран;

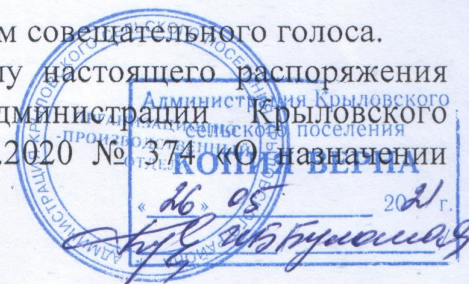
4) обеспечивает соблюдение требований настоящего Федерального закона к порядку проведения общего собрания;

5) разъясняет участникам долевой собственности их права и обязанности при проведении общего собрания;

6) подписывает протокол общего собрания;

7) участвует в обсуждении вопросов с правом совещательного голоса.

3. С момента вступления в законную силу настоящего распоряжения считать утратившим силу распоряжение администрации Крыловского сельского поселения Крыловского района 17.08.2020 № 374 «О назначении




уполномоченных должностных лиц администрации Крыловского сельского поселения Крыловского района».

4. Контроль за выполнением настоящего распоряжения возложить на начальника организационно-производственного отдела администрации Крыловского сельского поселения Крыловского района О.А. Шайхутдинову.

5. Распоряжение вступает в силу со дня его подписания.

Глава Крыловского
сельского поселения
Крыловского района



Яковлева

С. Н. Яковлева