



«СОГЛАСОВАНО»

Глава администрации
Динского сельского поселения
В.Н.Иванченко
_____ 2025 г.



«УТВЕРЖДАЮ»
МАУ ДО ЦТ МО Динской район
Н.В. Сатарова
_____ 2025 г.

«РАССМОТРЕНО»

Начальник Госавтоинспекции
безопасности дорожного
движения ОМВД России по
Динскому району

А.А.Иванов

«30» _____ 2025 г.



ПАСПОРТ

дорожной безопасности образовательной организации

(типовой)

Муниципального автономного учреждения дополнительного образования

муниципального образования Динской район

«Центр творчества»

2025 г.

Общие сведения

Муниципальное автономное учреждение дополнительного образования муниципального образования Динской район «Центр творчества».

Тип УДО: дополнительное образование

Юридический адрес УДО: 353200 Краснодарский край, Динской район, станица Динская, улица Красная, 82

Фактический адрес ОУ: 353200 Краснодарский край, Динской район, станица Динская, улица Красная, 82

Руководитель:

Директор Сатарова Нина Владимировна 89183934645
(фамилия, имя, отчество) (телефон)

Заместитель директора по учебной работе Шевцова Татьяна Геннадьевна 89183375755
(фамилия, имя, отчество) (телефон)

Заместитель директора по воспитательной работе Титаренко Наталья Сергеевна 89182773804
(фамилия, имя, отчество) (телефон)

Ответственные работники муниципального органа образования

Начальник УО Ежкова Марина Александровна
(должность) (фамилия, имя, отчество)

_____ (телефон)

Ответственные от Госавтоинспекции

Инспектор ДН Госавтоинспекции безопасности дорожного движения ОМВД России по Динскому району

(фамилия, имя, отчество)

Андрей Владимирович Катасонов
т. 5-17-69

Ответственные работники за мероприятия по профилактике детского травматизма

Заместитель директора по ВР
(должность)

Титаренко Наталья Сергеевна
(фамилия, имя, отчество)

89182773804
(телефон)

Руководитель или ответственный работник дорожно-эксплуатационной организации, осуществляющей содержание УДС (ОАО «ДСУ 1 г.Краснодар»

Е.Ю.Руденко _____
(фамилия, имя, отчество) (телефон)

Руководитель или ответственный работник дорожно-эксплуатационной организации, осуществляющей содержание ТСОДД (ООО «Энергия»)

Е.Ю.Руденко _____
(фамилия, имя, отчество) (телефон)

Количество учащихся _____ 1350 _____

Наличие уголка по БДД _____ второй этаж фойе _____
(если имеется, указать место расположения)

Наличие класса по БДД _____ нет _____
(если имеется, указать место расположения)

Наличие автогородка (площадки) по БДД _____ да _____

Время занятий в ОУ:

1-ая смена: 8:00 – 12:00

2-ая смена: 13:00 – 20:00

Телефоны оперативных служб:

Аварийно-спасательная служба муниципального образования Динской район – 01, (сот. 104, 89184742154).

Пожарная служба МО Динской район – 01, 010,112,(886162)6 12 01.

Дежурная ОВД ОМВД Динского района – 02, (сот.102), (8861 62) 6 42 71, 6 15 94.

Динское отделение полиции – 89994379832.

Неотложная медицинская помощь МО Динской район 03, 103, (886162)6 15 03.

Приемная администрации МО Динской район – (886162)6 17 02.

Приемная администрации Динского сельского поселения (886162) 6 38 08.

Содержание

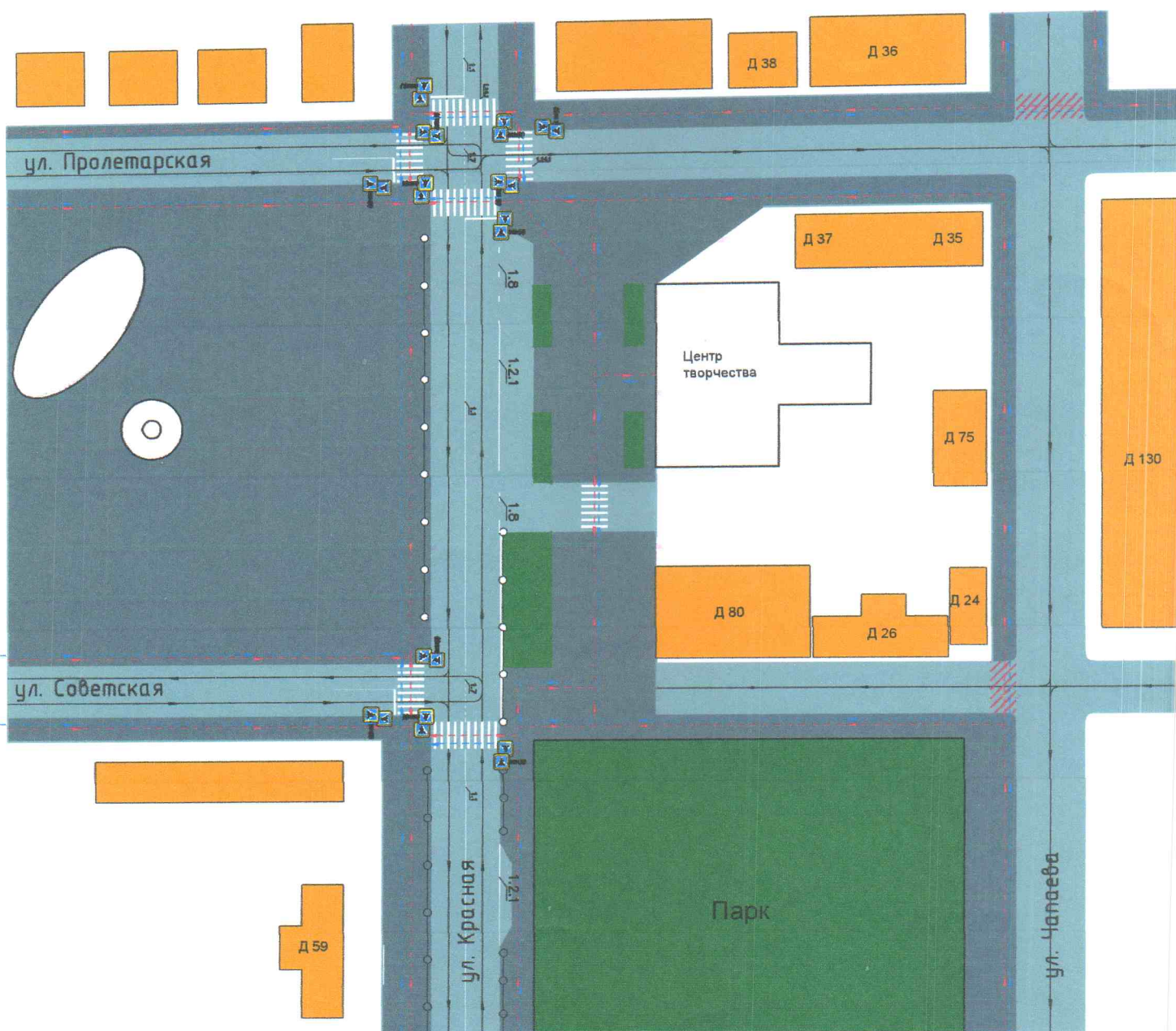
I. План-схемы УДО.




- 1) район расположения УДО, пути движения транспортных средств и детей (учащихся);
- 2) схема организации дорожного движения в непосредственной близости от Центра творчества с размещением соответствующих технических средств, маршруты движения детей и расположение парковочных мест;
- 3) маршруты движения организованных групп детей от УДО к парку;
- 4) пути движения транспортных средств к местам разгрузки/погрузки и рекомендуемых безопасных путей передвижения детей по территории образовательного учреждения.





II. Приложение

- 1) План-схема пути движения транспортных средств и детей (учащихся) при проведении дорожных ремонтно-строительных работ.

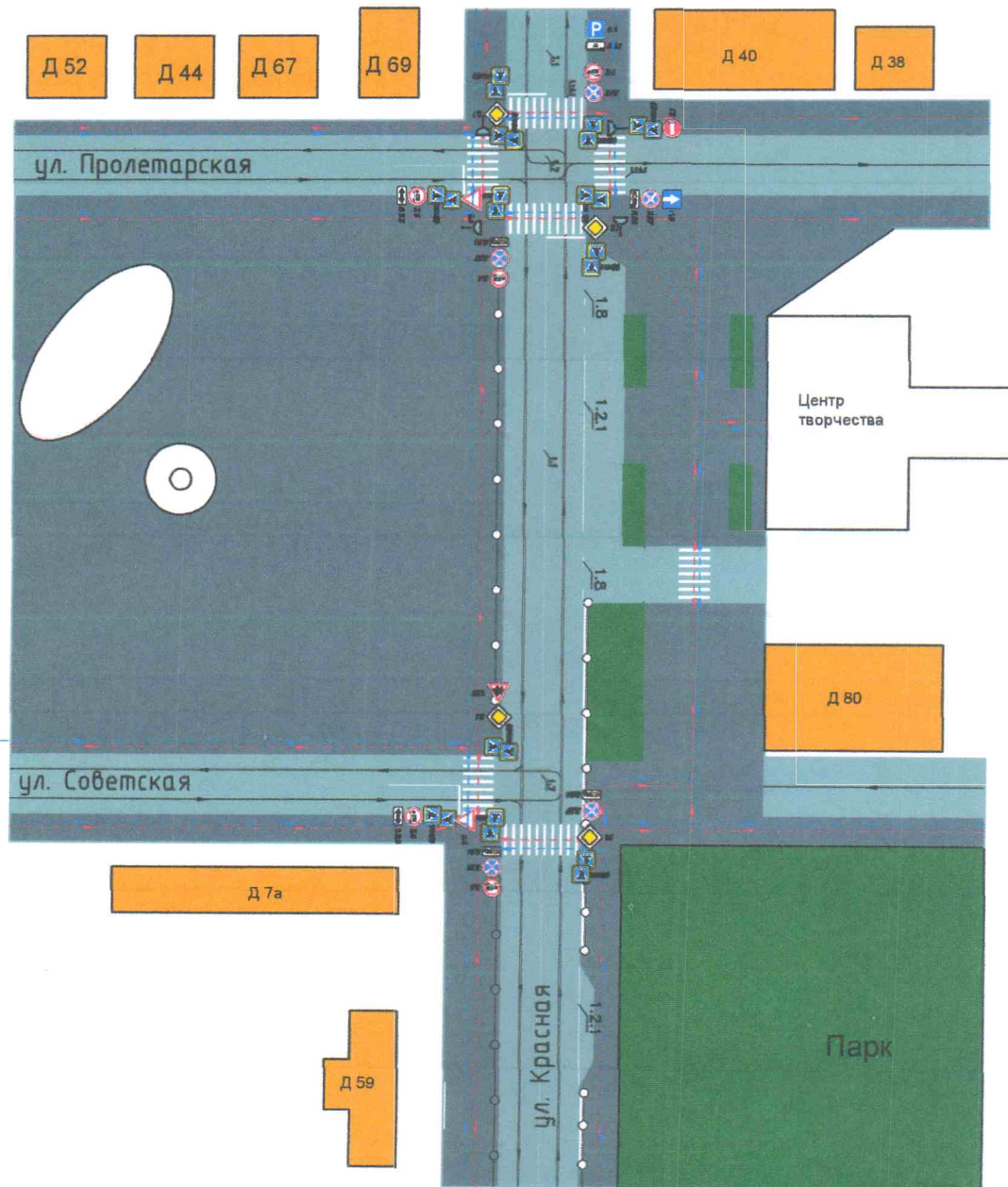
1. Район расположения образовательной организации, пути движения транспортных средств и детей (обучающихся).



-  — Проезжая часть
-  — Тротуар
-  — Жилая застройка

-  — Движение транспортных средств
-  — Движение детей (учеников) в (из) образовательного учреждения
-  — Движение СИМ (средства индивидуальной мобильности)
-  — Опасные участки

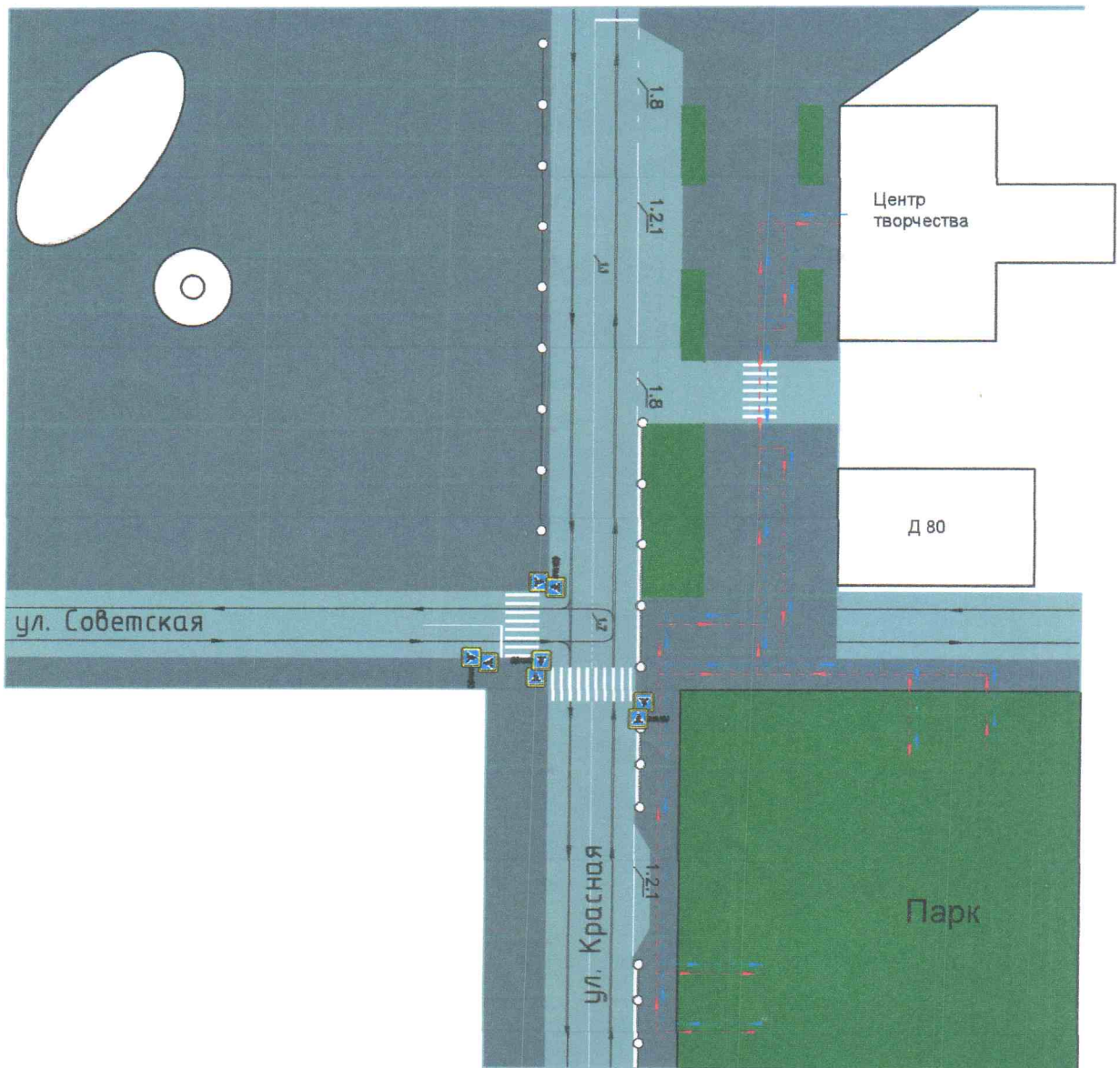
2. Схема организации дорожного движения в непосредственной близости от образовательной организации с размещением соответствующих технических средств организации дорожного движения, маршрутов движения детей и расположения парковочных мест.







- Проезжая часть
- Тротуар
- Жилая застройка

- Движение транспортных средств
- Движение детей (учеников) в (из) образовательного учреждения
- Движение СИМ (средства индивидуальной мобильности)

3. Маршруты движения организованных групп детей от образовательной организации к стадиону, парку или спортивно-оздоровительному комплексу



-  — Проезжая часть
-  — Тротуар
-  — Жилая застройка

-  — Движение транспортных средств
-  — Движение детей (учеников) к Памятнику воинам освободителям
-  — Движение СИМ (средства индивидуальной мобильности)

4. Пути движения транспортных средств к местам разгрузки/погрузки и рекомендуемые безопасные пути передвижения по территории образовательной организации

