

«СОГЛАСОВАНО»

Глава Ейского городского поселения

Д.В.Кияшко

«18» августа 2022 г.

«УТВЕРЖДАЮ»

Заведующий МБДОУ ДСКВ № 34
г. Ейска МО Ейский район
О.К.Савина

«18» августа 2022 г.

«СОГЛАСОВАНО»

Начальник ОГИБДД Отдела МВД
России по Ейскому району
подполковник полиции

Н.В. Соловьев

«18» августа 2022 г.

ПАСПОРТ

дорожной безопасности образовательного учреждения
(типовой)

муниципального бюджетного дошкольного образовательного учреждения
детский сад комбинированного вида № 34 города Ейска
муниципального образования Ейский район

г.Ейск, 2022 г.

Общие сведения

Муниципальное бюджетное дошкольное образовательное учреждение детский сад комбинированного вида № 34 города Ейска муниципального образования Ейский район

Тип ОУ: бюджетное

Юридический адрес ОУ: 353691, Россия, Краснодарский край, Ейский район, город Ейск, улица Коммунистическая, 20/3.

Фактический адрес ОУ: 353691, Россия, Краснодарский край, Ейский район, город Ейск, улица Коммунистическая, 20/3.

Руководитель ОУ:

Заведующий Савина Ольга Кимовна 8(86132) 4-51-30
(фамилия, имя, отчество) (телефон)

Ответственные работники
муниципального органа
образования

ведущий специалист управления
образованием администрации муниципального
образования Д.О. Федченко
Тел. 2-06-92, сот. 8-964-906-08-78

Ответственные от
Госавтоинспекции

инспектор по пропаганде БДД ОГИБДД
Отдела МВД России по Ейскому району
старший лейтенант полиции А.Н. Керимова
Тел. 7-10-64, сот. 8(928) 84-12-772

старший госинспектор ДН ОГИБДД Отдела МВД
России по Ейскому району капитан полиции
А.В.Пашенко
Тел. 7-10-74, сот. 8-960-49-61-985

Ответственные работники
за мероприятия по профилактике
детского травматизма в ОУ

старший воспитатель О.С.Каледина
(86132) – 4-27-61

Руководитель или ответственный
работник дорожно-эксплуатационной
организации, осуществляющей

содержание УДС* - директор центра городского хозяйства (ЦГХ) Ейского городского поселения
А.О. Федченко (86132) 4-52-48

Руководитель или ответственный работник дорожно-эксплуатационной организации, осуществляющей содержание технических средств организации дорожного движения (ТСОДД)* - В.М. Остапенко ведущий специалист центра городского хозяйства (ЦГХ), 8-918-444-11-16

Телефоны оперативных служб

Телефоны оперативных служб
муниципального образования Ейский район
36 ОПФ по Краснодарскому краю диспетчерская 101, 112

Единая дежурно-диспетчерская служба района,
оперативный дежурный управления по делам ГО и ЧС Ейского района 3-03-06

Единая дежурно-диспетчерская служба
Ейского городского поселения МБУ
«Служба спасения г.Ейска» 7-05-98

Дежурная часть ОМВД по Ейскому району 102, 2-57-03, 2-05-05

Количество воспитанников: 366
Наличие уголка по БДД - рекреация 1 этажа, в раздевалках групповых ячеек

Наличие класса по БДД - не имеется
(если имеется, указать место расположения)

Наличие автогородка (площадки) по БДД - имеется

Наличие автобуса в ОУ - не имеется
Владелец автобуса не имеется

Время работы ОУ – с 7:30 до 18:00.

* Дорожно-эксплуатационные организации, осуществляющие содержание УДС и ТСОДД, несут ответственность в соответствии с законодательством Российской Федерации (Федеральный закон «О безопасности дорожного движения» от 10 декабря 1995 г. № 196-ФЗ, Кодекс Российской Федерации об административных правонарушениях, Гражданский кодекс Российской Федерации).

Содержание

I. План – схемы ОУ.

1) Район расположения ОУ, пути движения транспортных средств, родителей и детей (воспитанников);

2) Организация дорожного движения в непосредственной близости от образовательного учреждения с размещением соответствующих технических средств, маршруты движения детей и родителей (воспитанников), расположение парковочных мест;

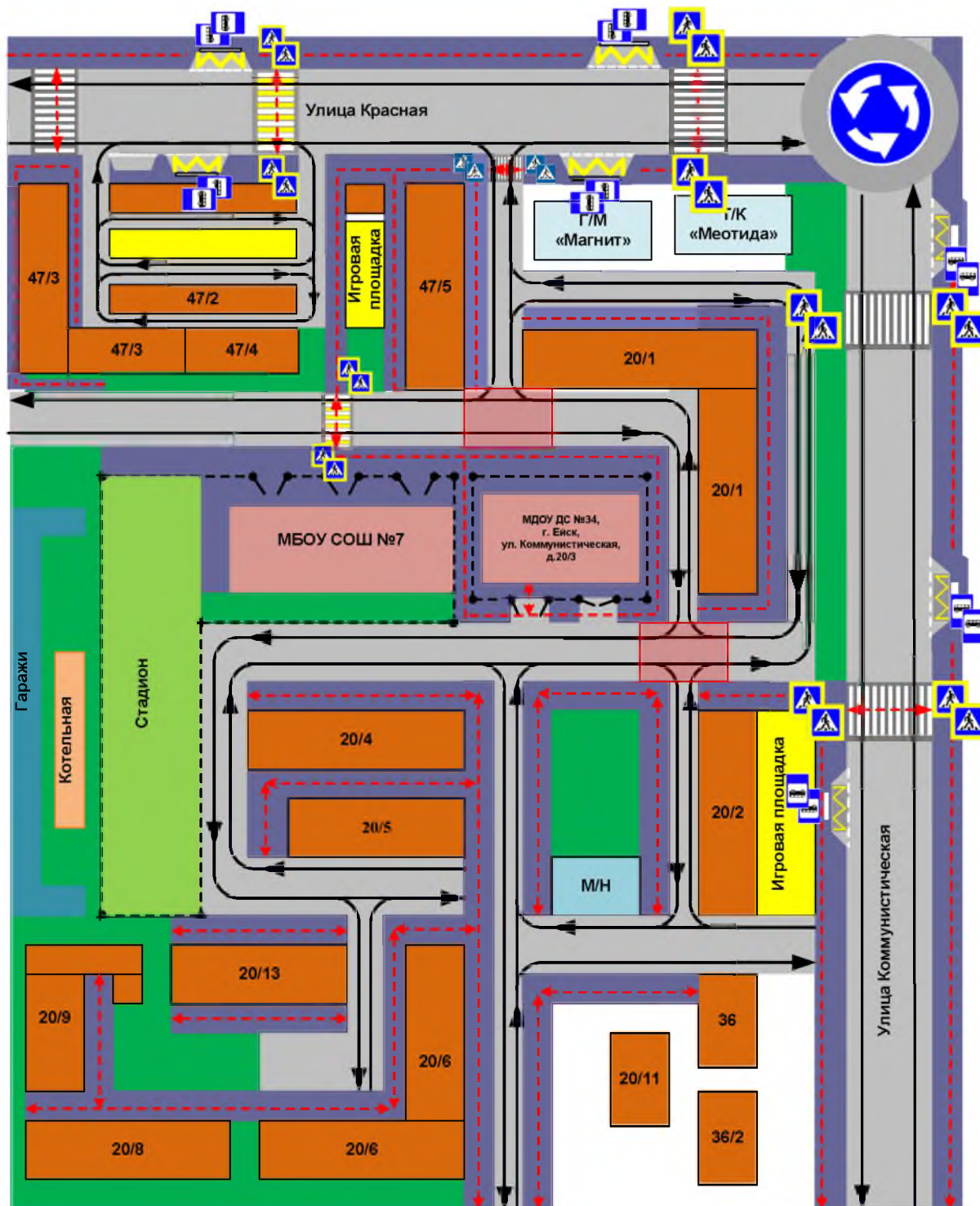
3) Пути движения транспортных средств к местам разгрузки/погрузки и рекомендуемых безопасных путей передвижения детей (воспитанников) и родителей по территории образовательного учреждения.







II. Приложение.

План-схема пути движения транспортных средств и детей при проведении дорожных ремонтно-строительных работ вблизи образовательной организации.

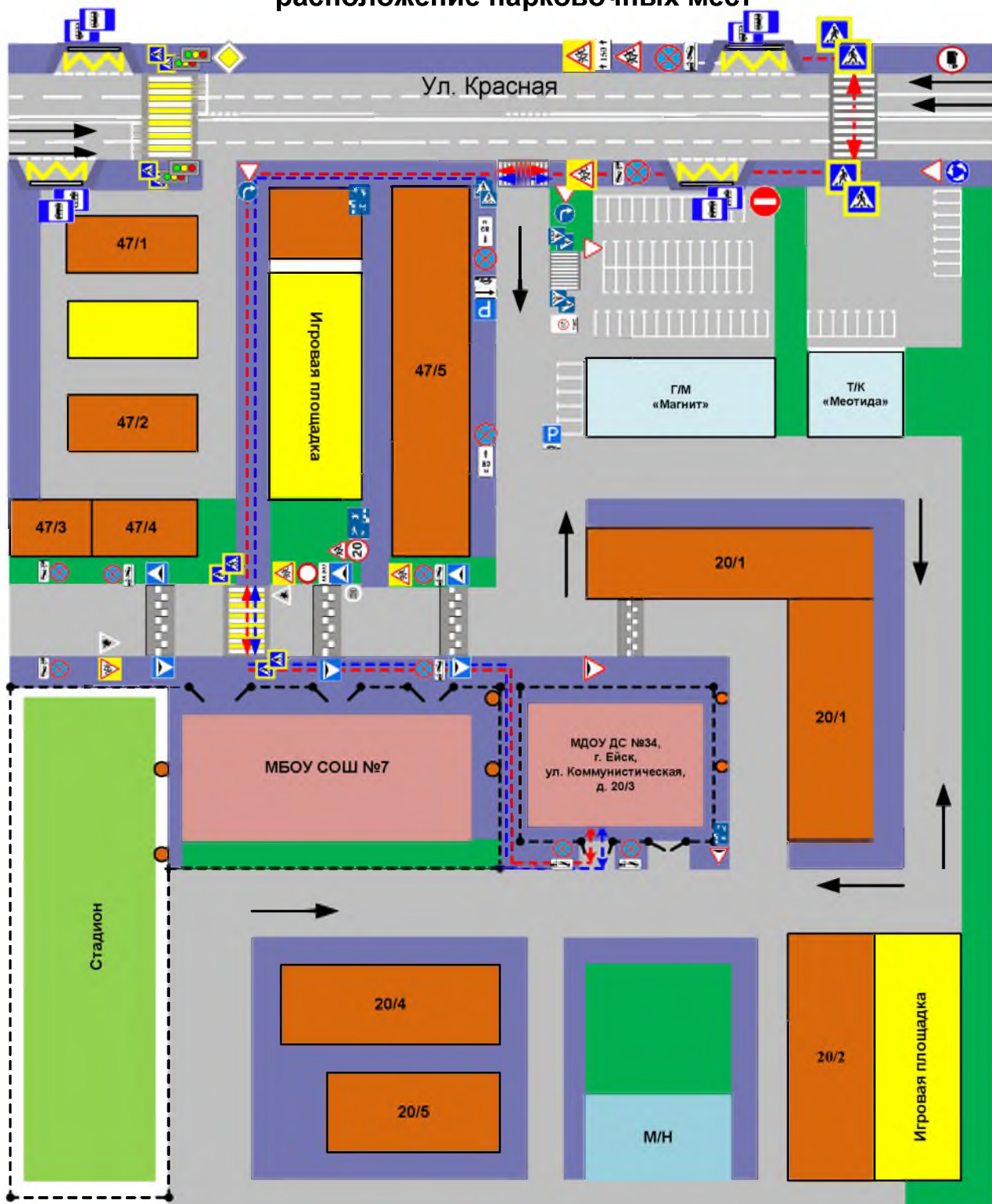
I. План-схемы МБДОУ ДС №34 г.Ейска, ул. Коммунистическая, д.20/3







1. Район расположения образовательной организации, пути движения транспортных средств и детей (обучающихся)



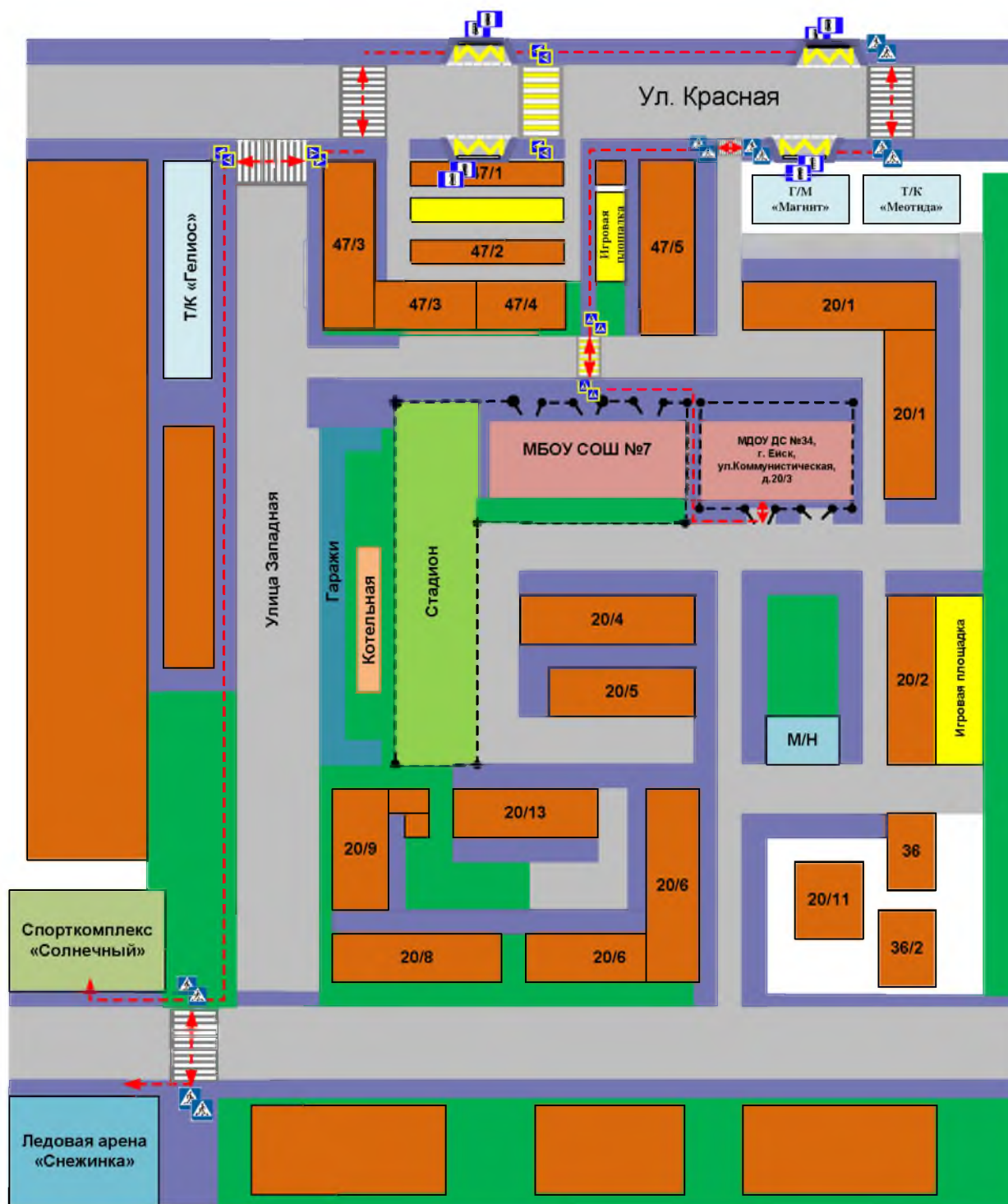
- | | | | |
|---|-------------------|---|---|
|  | - жилая застройка |  | - движение транспортных средств |
|  | - проезжая часть |  | - движение детей в (из) образовательную организацию |
|  | - тротуар |  | - опасные участки |

2.Схема организации дорожного движения в непосредственной близости от образовательной организации с размещением соответствующих технических средств, маршруты движения детей (учеников) и родителей, расположение парковочных мест



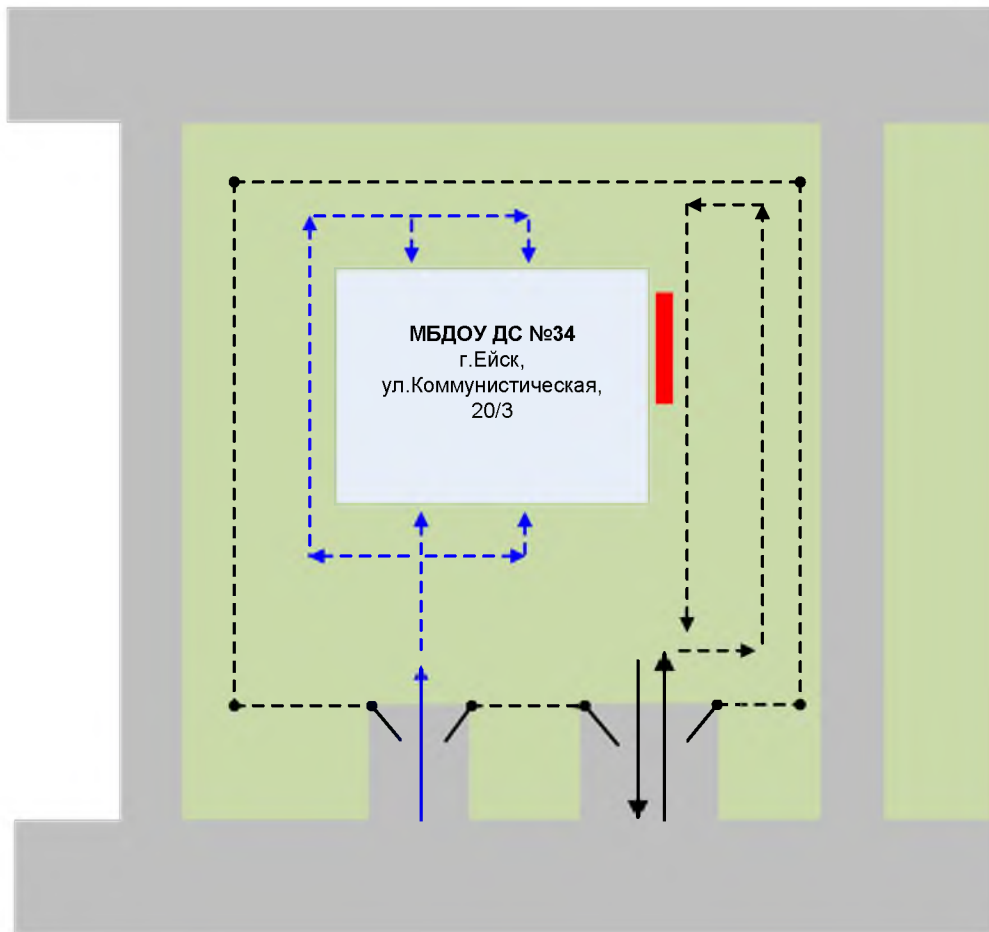
-  - ограждение образовательной организации и стоянки транспортных средств
-  - искусственная неровность
-  - искусственное освещение
-  - направление движения транспортного потока
-  - направление движения детей от остановок маршрутных транспортных средств
-  - направление движения детей от остановок частных транспортных средств





3. Маршруты движения организованных групп детей от образовательной организации к стадиону, парку или спортивно-оздоровительному комплексу



- жилая застройка
- проезжая часть
- тротуар
- - направление безопасного движения группы детей к стадиону, парку или в спортивно-оздоровительный комплекс

4. Пути движения транспортных средств к местам разгрузки/погрузки и рекомендуемые безопасные пути передвижения детей по территории образовательной организации



-  - въезд/выезд грузовых транспортных средств
-  - движение грузовых транспортных средств по территории образовательной организации
-  - движение детей по территории образовательной организации
-  - место разгрузки/погрузки