

«СОГЛАСОВАНО»

Глава Ейского городского поселения Ейского района
Д.В. Княшко

«18» августа 2022г



«УТВЕРЖДАЮ»
Заведующий МБДОУ ДСКВ
№ 22 города Ейска
МО Ейский район

Т.В. Картава

«18» августа 2022г

«СОГЛАСОВАНО»

Начальник ОГИБДД Отдела
МВД России по Ейскому району
полковник полиции
Н.В. Соловьев

«18» августа 2022г



ПАСПОРТ

дорожной безопасности образовательной организации
(типовой)

муниципального бюджетного дошкольного образовательного учреждения

детский сад комбинированного вида № 22 города Ейска

муниципального образования Ейский район

(наименование образовательной организации)

2022 год

Общие сведения

Муниципальное бюджетное дошкольное образовательное учреждение
детский сад комбинированного вида № 22 г.Ейска муниципального образо-
вания Ейский район
(Наименование образовательной организации)

Тип ОУ Дошкольное образовательное учреждение

Юридический адрес ОУ: г.Ейск ул.Первомайская 191/3

Фактический адрес ОУ: г.Ейск ул.Первомайская 191/3

Руководители образовательной организации:

Заведующий Картава Татьяна Владимировна 2-70-89
(фамилия, имя, отчество) (телефон)

Старший воспитатель Терехова Наталья Михайловна 2-70-89
(фамилия, имя, отчество) (телефон)

Старший воспитатель Новак Ольга Николаевна 2-70-89
(фамилия, имя, отчество) (телефон)

Ответственные работники
муниципального органа
образования

-ведущий специалист управления
образованием администрации
муниципального образования
Д.О. Федченко
тел. 2-06-92, сот. 8-964-906-08-78

Ответственные от
Госавтоинспекции

-инспектор по пропаганде БДД ОГИБДД
Отдела МВД России по Ейскому району
старший лейтенант полиции
А.Н. Керимова
Тел. 7-10-64, сот. 8-928-841-27-72

- старший госинспектор ДИ ОГИБДД
Отдела МВД России по Ейскому району
капитан полиции
А.В. Пашенко
сот. 8-960-496-19-85

Ответственные работники
за мероприятия по профилактике
детского травматизма

- Селиверстова Людмила
Александровна
сот.8-918-683-50-67

Руководитель или ответственный
работник дорожно-эксплуатационной
организации, осуществляющей
содержание улично-дорожной
сети (УДС)*

-директор центра городского хозяйства
(ЦГХ) Ейского городского поселения
А. О. Федченко (86132) 4-52-48

Руководитель или ответственный
работник дорожно-эксплуатационной
организации, осуществляющей
содержание технических средств
организации дорожного
движения (ТСОДД)*
центра городского хозяйства (ЦГХ),

-В.М. Остапенко ведущий специалист
8-918-444-11-16

Телефоны оперативных служб

101,112

муниципального образования Ейский район

36ОПФ по Краснодарскому краю

диспетчерская

Единая дежурно-диспетчерская

3-03-06

служба района,

оперативный дежурный управления по делам

ГО и ЧС Ейского района

Единая дежурно-диспетчерская служба

7-05-98

Ейского городского поселения МБУ

* Дорожно-эксплуатационные организации, осуществляющие содержание УДС и ТСОДД, несут ответственность в соответствии с законодательством Российской Федерации (Федеральный закон «О безопасности дорожного движения» от 10 декабря 1995 г. № 196-ФЗ, Кодекс Российской Федерации об административных правонарушениях, Гражданский кодекс Российской Федерации)

«Служба спасения г.Ейска»

Дежурная часть ОМВД по Ейскому району 102, 2-57-03, 2-05-05

Количество обучающихся (учащихся, воспитанников) 290 чел.

Наличие уголка по БДД 1 этаж (основной корпус); в групповых ячейках
(если имеется, указать место расположения)

Наличие автогородка (площадки) по БДД в наличии

Наличие автобуса в образовательной организации не имеется

Время работы образовательной организации: 7.30 – 18.00

Телефоны оперативных служб:

Содержание

I. План-схемы образовательной организации (сокращение – ОО).

1. Район расположения образовательной организации, пути движения транспортных средств и детей (обучающихся).
2. Организация дорожного движения в непосредственной близости от образовательной организации с размещением соответствующих технических средств организации дорожного движения, маршруты движения детей и расположение парковочных мест.
3. Маршруты движения организованных групп детей от образовательной организации к стадиону, парку или спортивно-оздоровительному комплексу.
4. Пути движения транспортных средств к местам разгрузки/погрузки и рекомендуемые безопасные пути передвижения детей по территории образовательной организации.

II. Информация об обеспечении безопасности перевозок детей специальным транспортным средством (автобусом).

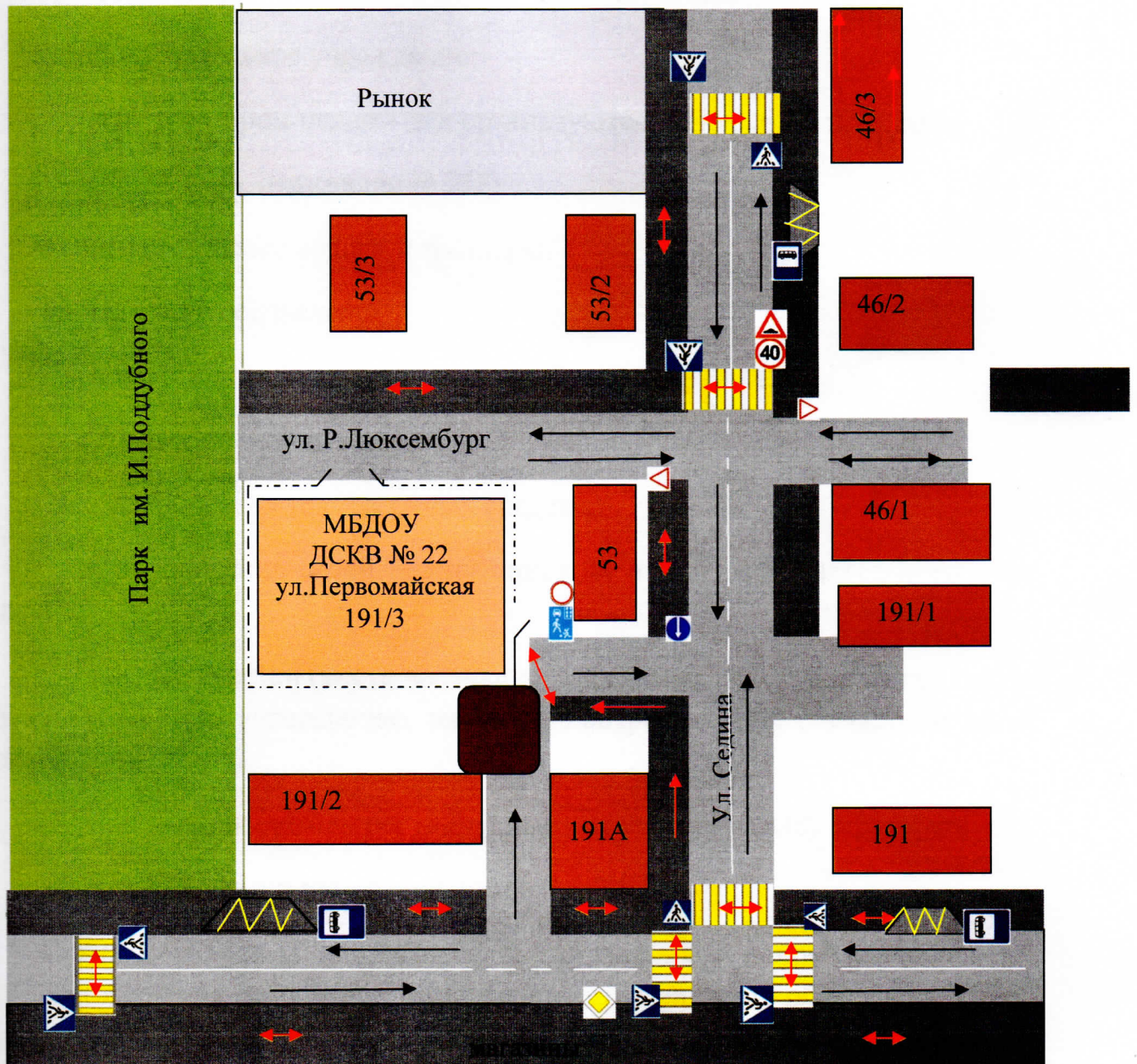
1. Общие сведения.
2. Маршрут движения автобуса образовательной организации.
3. Безопасное расположение остановки автобуса у образовательной организации.

III. Приложения.

План-схема пути движения транспортных средств и детей при проведении дорожных ремонтно-строительных работ вблизи образовательной организации.

I. План-схемы образовательной организации

1. Район расположения образовательной организации, пути движения транспортных средств и детей (обучающихся)



- жилая застройка
- тротуары
- пешеходный переход
- проезжая часть
- ограждение ДОУ
- опасный участок
- движение транспорта
- движение детей с родителями в (из) ДОУ

Рекомендации к составлению план - схемы района расположения
МБДОУ ДСКВ № 22 г.Ейска МО Ейский район

1. Район расположения дошкольного образовательного учреждения определяется группой жилых домов, зданий и улично-дорожной сетью с учетом остановок общественного транспорта, центром которого является непосредственно образовательное учреждение;

2. Территория, указанная в схеме, включает в себя:

- образовательное учреждение;
- парк, в котором педагогами организуются экскурсии и прогулки;
- жилые дома, окружающие ДОУ;
- автомобильные дороги и тротуары;

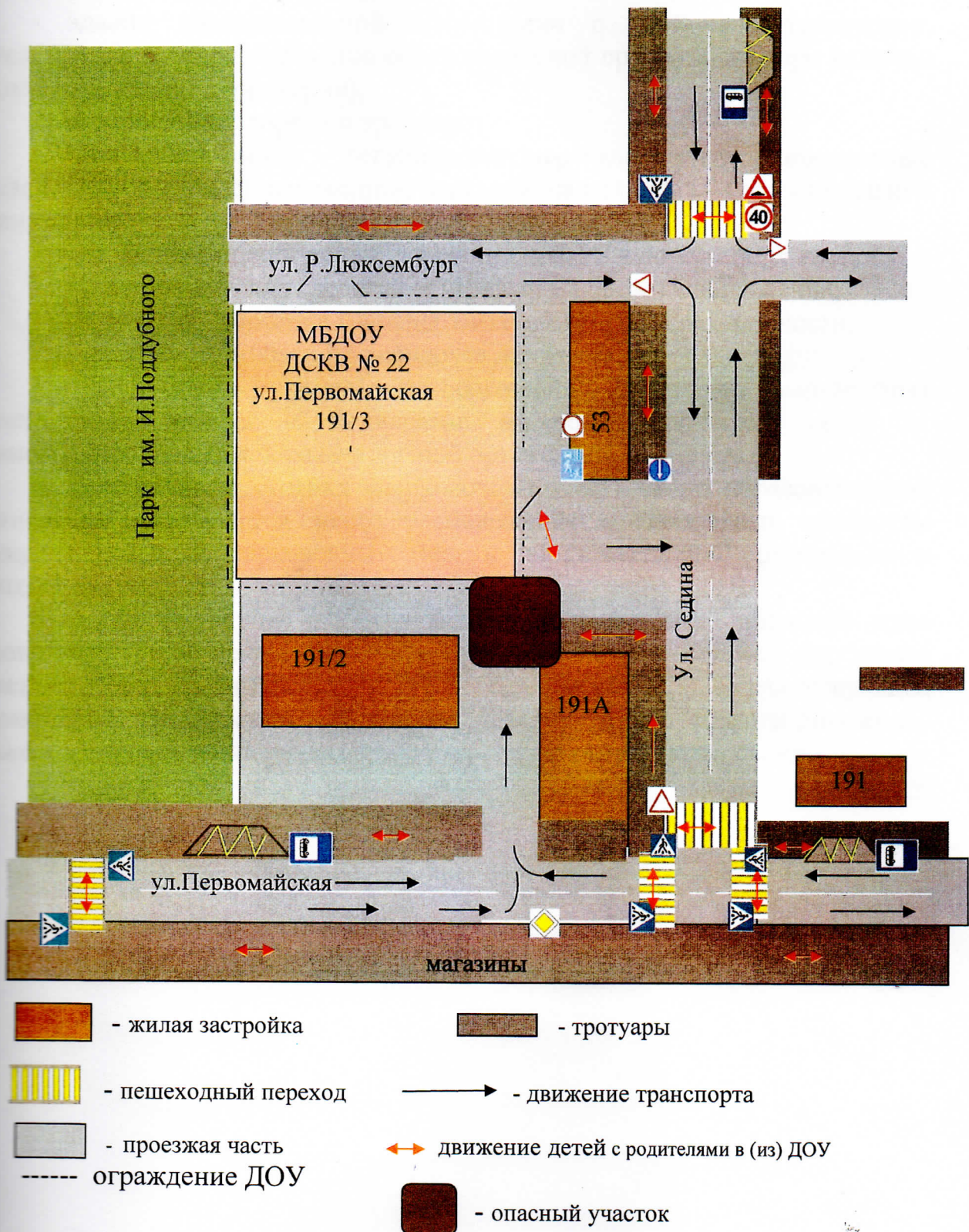
3. На схеме обозначено:

- расположение жилых домов, зданий и сооружений;
- сеть автомобильных дорог;
- пути движения транспортных средств;
- пути движения детей (воспитанников) в (из) образовательного учреждения;
- опасные участки (места несанкционированных переходов на подходах к образовательному учреждению, места концентрации ДТП с участием детей-пешеходов);
- уличные (наземные - регулируемые / нерегулируемые)
- названия улиц и нумерация домов.

Схема необходима для общего представления о районе расположения ОУ. Для изучения безопасности движения детей на схеме обозначены наиболее частые пути движения воспитанников от дома (от отдаленных остановок маршрутных транспортных средств) к ОУ и обратно.

При исследовании маршрутов движения детей необходимо уделить особое внимание опасным зонам, где часто дети и их родители (воспитанники) пересекают проезжую часть не по пешеходному переходу.

2. Схема организации дорожного движения в непосредственной близости от образовательной организации с размещением соответствующих технических средств организации дорожного движения, маршрутов движения детей и расположения парковочных мест



Рекомендации к составлению схемы организации дорожного движения в непосредственной близости от образовательной организации

1. Схема организации дорожного движения ограничена автомобильными дорогами, находящимися в непосредственной близости от образовательной организации.

2. На схеме обозначаются:

- здание образовательной организации с указанием территории, принадлежащей непосредственно образовательной организации (при наличии указать ограждение территории);

- автомобильные дороги и тротуары;

- уличные (наземные – регулируемые/нерегулируемые) и внеуличные (надземные/подземные) пешеходные переходы на подходах к образовательной организации;

- дислокация существующих дорожных знаков и дорожной разметки;

- другие технические средства организации дорожного движения;

- направление движения транспортных средств по проезжей части;

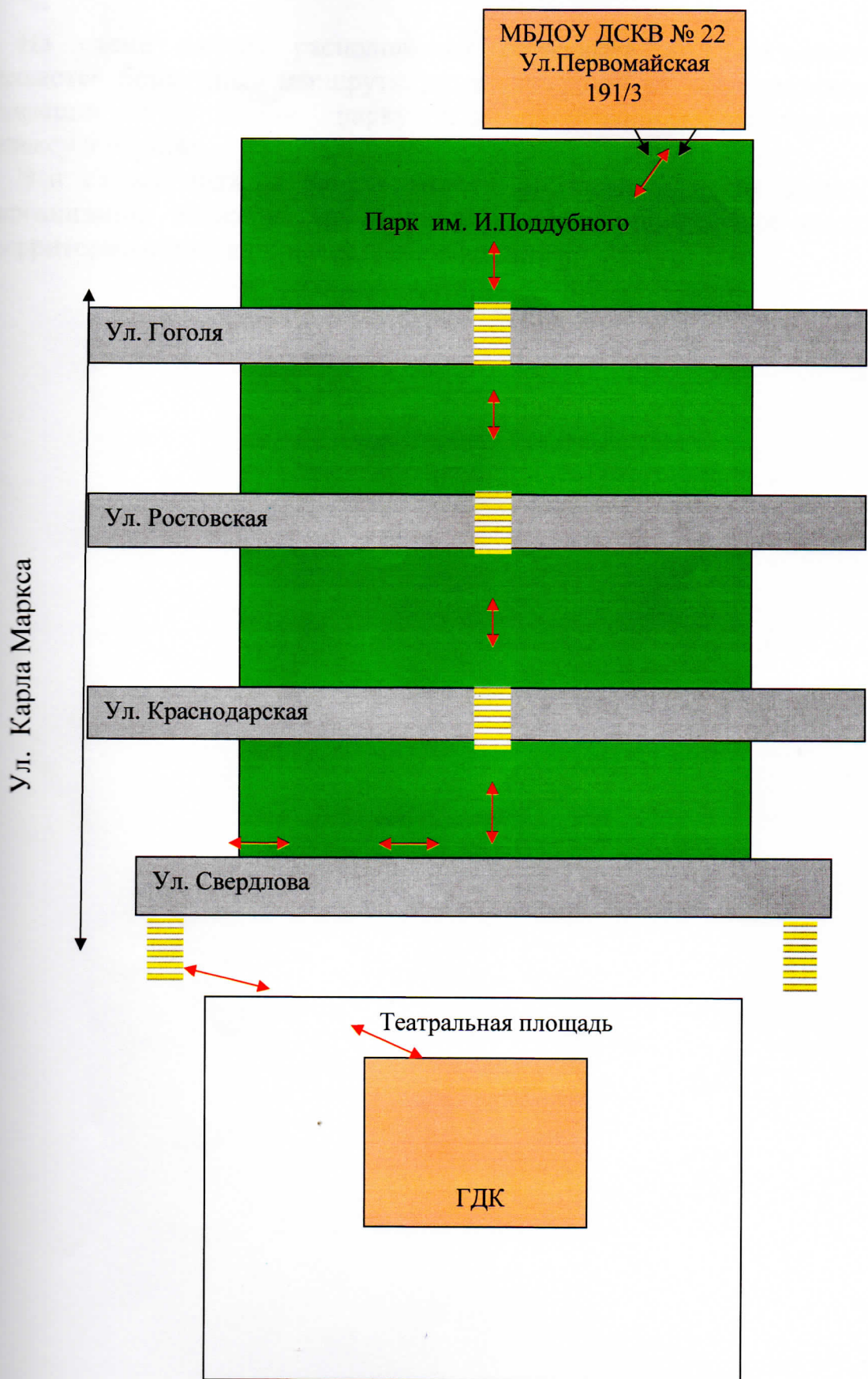
- направление безопасного маршрута движения детей.

3. На схеме указано расположение остановок маршрутных транспортных средств и безопасные маршруты движения детей от остановочного пункта к образовательной организации и обратно;

4. При наличии стоянки (парковочных мест) около образовательной организации, указывается место расположение и безопасные маршруты движения детей от парковочных мест к образовательной организации и обратно.

К схеме (в случае необходимости) должен быть приложен план мероприятий по приведению существующей организации дорожного движения к организации дорожного движения, соответствующей нормативным техническим документам, действующим в области дорожного движения, по окончании реализации которого готовится новая схема.

3. Маршруты движения организованных групп детей от образовательной организации к стадиону, парку или спортивно-оздоровительному комплексу

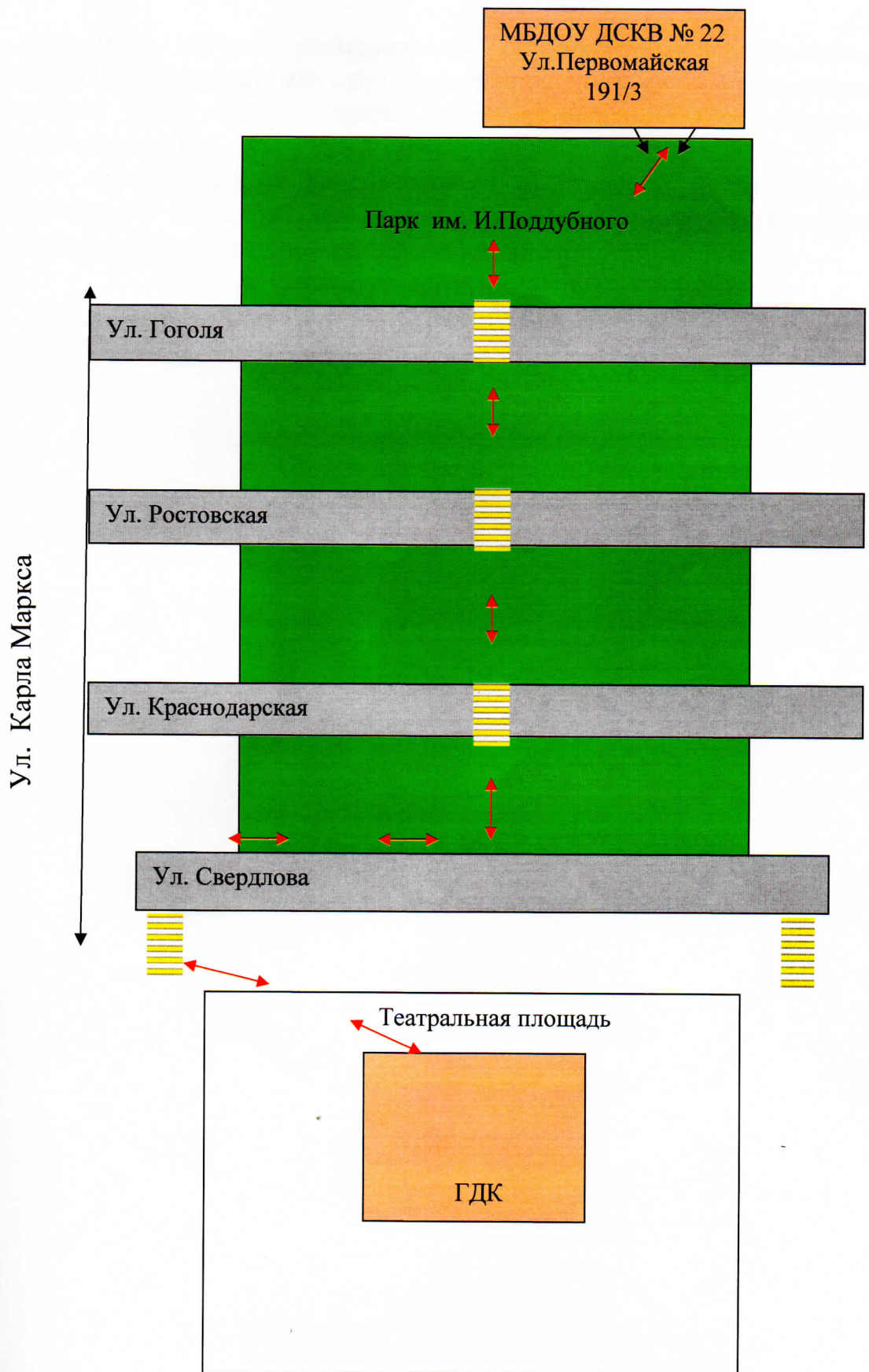


Рекомендации к составлению схемы маршрутов движения организованных групп детей от образовательной организации к стадиону, парку или спортивно-оздоровительному комплексу

На схеме района расположения образовательной организации указываются безопасные маршруты движения детей от образовательной организации к стадиону, парку или спортивно-оздоровительному комплексу и обратно.

Эти схемы должны использоваться преподавательским составом при организации движения групп детей к местам проведения занятий вне территории образовательной организации.

3. Маршруты движения организованных групп детей от образовательной организации к стадиону, парку или спортивно-оздоровительному комплексу

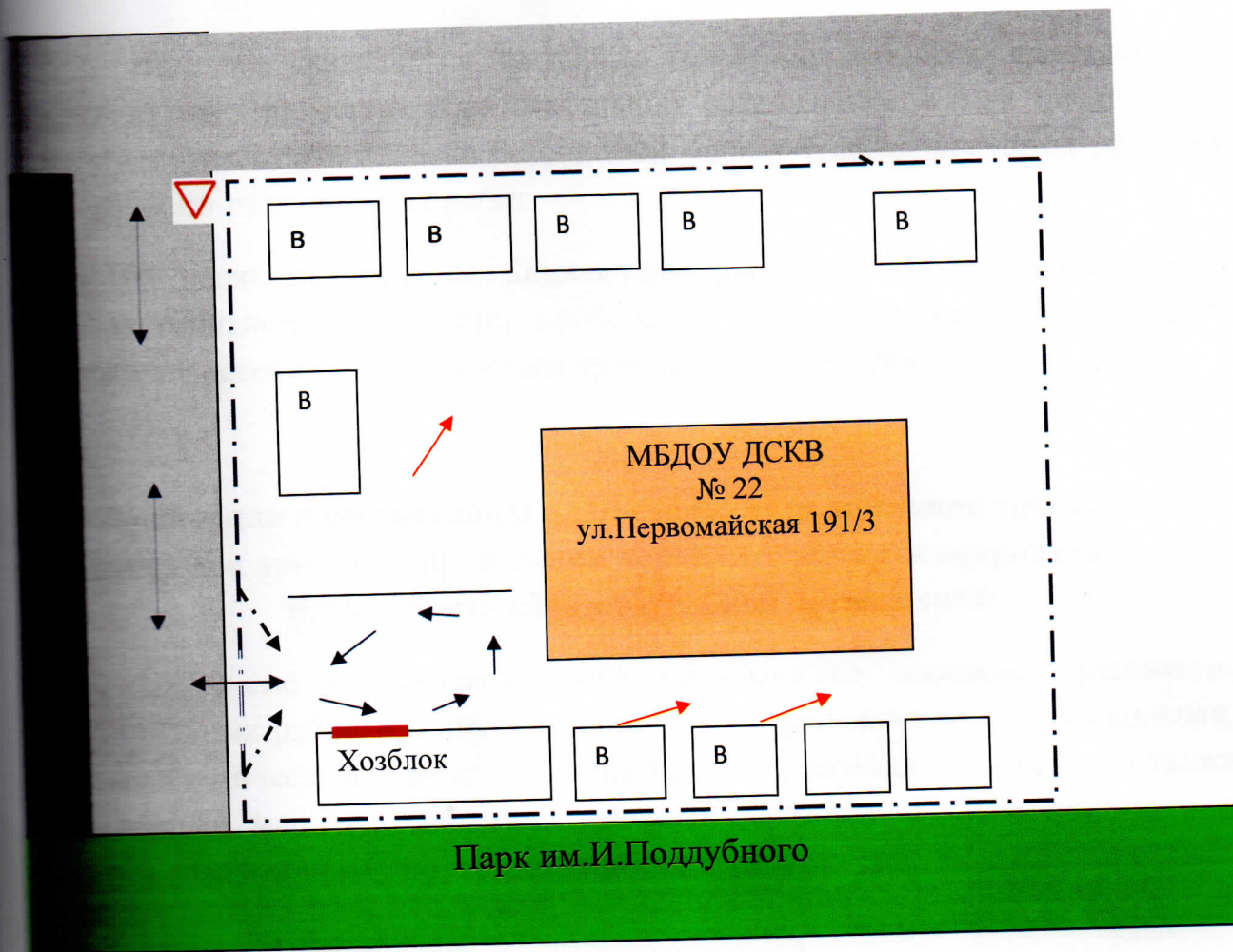


Рекомендации к составлению схемы маршрутов движения организованных групп детей от образовательной организации к стадиону, парку или спортивно-оздоровительному комплексу

На схеме района расположения образовательной организации указываются безопасные маршруты движения детей от образовательной организации к стадиону, парку или спортивно-оздоровительному комплексу и обратно.

Эти схемы должны использоваться преподавательским составом при организации движения групп детей к местам проведения занятий вне территории образовательной организации.

4. Пути движения транспортных средств к местам разгрузки/погрузки и рекомендуемые безопасные пути передвижения детей по территории образовательной организации



В - ВЕРАНДА

- ↔ Въезд/выезд грузовых транспортных средств
- - движение детей по территории ДОУ
- - место разгрузки/погрузки

Рекомендации к составлению схемы пути движения транспортных средств к местам разгрузки/погрузки и рекомендуемые безопасные пути передвижения детей по территории образовательной организации

На схеме указывается примерная траектория движения транспортных средств на территории образовательной организации, в том числе места погрузки/разгрузки, а также безопасный маршрут движения детей во время погрузочно-разгрузочных работ.

В целях обеспечения безопасного движения детей по территории образовательной организации необходимо исключить пересечения путей движения детей и путей движения транспортных средств.

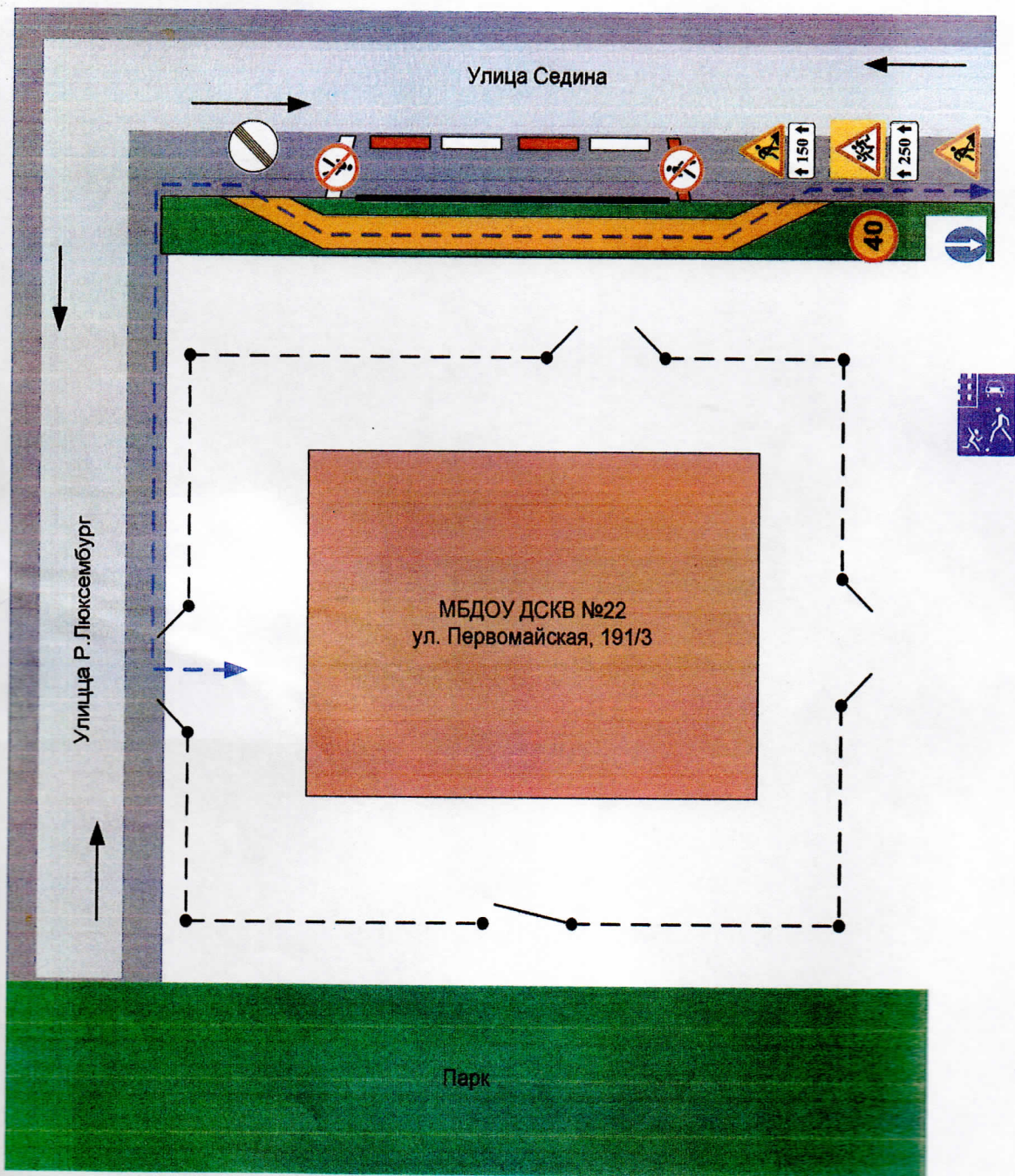
Рекомендации к составлению план-схемы пути движения транспортных средств и детей при проведении дорожных ремонтно-строительных работ вблизи образовательной организации




На схеме указывается место производства дорожных ремонтно-строительных работ, его обустройство дорожными знаками и ограждениями, иными техническими средствами организации дорожного движения, а также безопасный маршрут движения детей к образовательной организации с учетом изменения маршрута движения по тротуару.

На схеме обозначены:

- участок производства дорожных ремонтно-строительных работ;
 - автомобильные дороги;
 - тротуары;
 - альтернативные пути (обходы места производства дорожных ремонтно-строительных работ пешеходами и объезды транспортными средствами);
 - здание образовательной организации;
 - ограждение территории образовательной организации
- (при наличии).

Приложение
План-схема пути движения транспортных средств и детей
при проведении дорожных ремонтно-строительных работ вблизи образовательной
организации



-  -временная пешеходная дорожка
-  -направление движения транспортного потока
-  -рекомендуемое направление движения пешеходного потока