

# ПЛАМЯ

Газета издается с 1965 года ● №84 (6906) ● 10 октября 2017 года

**ОБЪЯВЛЕНИЕ**  
12 октября с 10.00 до 16.00 в Каменск-Уральском ТО «Управление Роспотребнадзора» (г. Каменск-Уральский, пр. Победы, 97) пройдет День открытых дверей для предпринимателей. Для желающих принять участие будет организована предварительная запись по тел. 36-43-84.

**ГЛАВА МУНИЦИПАЛЬНОГО ОБРАЗОВАНИЯ  
КАМЕНСКИЙ ГОРОДСКОЙ ОКРУГ  
ПОСТАНОВЛЕНИЕ**

от 29.09.2017 г. № 1331 п. Мартюш

**Об утверждении средней рыночной стоимости одного квадратного метра жилого помещения на территории Каменского городского округа на четвертый квартал 2017 года**

В соответствии с Законом Свердловской области от 22.07.2005 № 96-ОЗ «О признании граждан малоимущими в целях предоставления им по договорам социального найма жилых помещений муниципального жилищного фонда на территории Свердловской области», руководствуясь Порядком определения средней рыночной стоимости одного квадратного метра жилого помещения на территории Каменского городского округа, утвержденным постановлением Главы Каменского городского округа от 18.12.2015 № 3240, Федеральным законом от 06.10.2003 № 131-ФЗ «Об общих принципах организации местного самоуправления в Российской Федерации», Уставом МО «Каменский городской округ» ПОСТАНОВЛЯЮ:

1. Утвердить среднюю рыночную стоимость одного квадратного метра общей площади жилого помещения, сложившуюся в границах МО «Каменский городской округ» на четвертый квартал 2017 года в размере 33 200 рублей.

2. Установленная пунктом 1 настоящего постановления средняя рыночная стоимость одного квадратного метра общей площади жилого помещения применяется для:

- определения имущественного положения граждан в целях признания их малоимущими и предоставления им жилого помещения по договору социального найма муниципального жилищного фонда;
- расчета социальных выплат многодетным семьям и работникам областных государственных учреждений в рамках подпрограммы «Стимулирование развития жилищного строительства» государственной программы Свердловской области «Реализация основных направлений государственной политики в строительном комплексе Свердловской области до 2020 года»;
- расчета социальных выплат молодым семьям в рамках подпрограммы «Обеспечение жильем молодых семей» государственной программы Свердловской области «Развитие физической культуры, спорта и молодежной политики в Свердловской области до 2020 года»;
- обеспечения жильем граждан льготных категорий в соответствии с постановлением Правительства Свердловской области от 28.04.2006 № 357-ПП «О порядке обеспечения жильем нуждающихся в улучшении жилищных условий ветеранов Великой Отечественной войны и нуждающихся в улучшении жилищных условий и вставших на учет до 01 января 2005 года ветеранов, инвалидов и семей, имеющих детей-инвалидов».

3. Опубликовать настоящее постановление в газете «Пламя» и разместить на официальном сайте муниципального образования «Каменский городской округ».

4. Контроль за выполнением настоящего постановления оставляю за собой.

Глава городского округа С.А. Белоусов

**ГЛАВА МУНИЦИПАЛЬНОГО ОБРАЗОВАНИЯ  
КАМЕНСКИЙ ГОРОДСКОЙ ОКРУГ  
ПОСТАНОВЛЕНИЕ**

от 06.10.2017 г. № 1372 п. Мартюш

**О внесении дополнений в схему размещения нестационарных торговых объектов в Каменском городском округе на 2017-2018 годы, утвержденную постановлением Главы Каменского городского округа от 15.11.2016 года № 1877**

В соответствии со статьей 10 Федерального закона от 28.12.2009 г. №381-ФЗ «Об основах государственного регулирования торговой деятельности в Российской Федерации», постановлениями Правительства Российской Федерации от 29.09.2010 г. №772 «Об утверждении Правил включения нестационарных торговых объектов, расположенных на земельных участках, в зданиях, строениях и сооружениях, находящихся в государственной собственности, в схему размещения нестационарных торговых объектов», от 09.04.2016 г. №291 «Об утверждении Правил установления субъектами Российской Федерации нормативов минимальной обеспеченности населения площадью торговых объектов и методики расчета нормативов минимальной обеспеченности населения площадью торговых объектов, а также о признании утратившим силу постановления Правительства Российской Федерации от 24 сентября 2010 года №754», постановлением Правительства Свердловской области от 27.04.2017 г. №295-ПП «Об утверждении Порядка разработки и утверждения схем размещения нестационарных торговых объектов в муниципальных образованиях, расположенных на территории Свердловской области», руководствуясь Уставом муниципального образования «Каменский городской округ» ПОСТАНОВЛЯЮ:

1. Внести дополнения в схему размещения нестационарных торговых объектов в Каменском городском округе на 2017-2018 годы, утвержденную постановлением Главы муниципального образования «Каменский городской округ» от 15.11.2016 г. №1877, дополнив строкой 13 (приложение).

2. Настоящее постановление опубликовать в газете «Пламя» и разместить на официальном сайте муниципального образования «Каменский городской округ».

3. Контроль за исполнением настоящего постановления возложить на заместителя Главы Администрации по экономике и финансам А.Ю. Кошкарова.

Глава городского округа С.А. Белоусов

**ГЛАВА МУНИЦИПАЛЬНОГО ОБРАЗОВАНИЯ  
«КАМЕНСКИЙ ГОРОДСКОЙ ОКРУГ»  
ПОСТАНОВЛЕНИЕ**

от 6.10.2017 г. № 1392 п. Мартюш

**Об организации и проведении публичных слушаний по проекту Решения Думы Каменского городского округа «О внесении изменений в Генеральный план муниципального образования «Каменский городской округ», утвержденный Решением Думы Каменского городского округа № 78 от 26.12.2012г. и Правила землепользования и застройки муниципального образования «Каменский городской округ», утвержденные Решением Думы Каменского городского округа № 125 от 27.06.2013г. (в ред. от 24.08.2017г. № 128), применительно к с. Барабановское Каменского района Свердловской области»**

На основании статьи 28 Федерального закона от 06.10.2003г. № 131-ФЗ «Об общих принципах организации местного самоуправления в Российской Федерации», Градостроительного кодекса РФ, Решения Думы Каменского городского округа № 286 от 18.12.2014 года «Об утверждении Положения «О порядке организации и проведения публичных (общественных) слушаний в Каменском городском округе» (в ред. от 30.04.2015г. № 335), руководствуясь Правилами землепользования и застройки муниципального образования «Каменский городской округ», утвержденными Решением Думы Каменского городского округа от 27.06.2013 года № 125 (в ред. от 24.08.2017г. № 128), Уставом МО «Каменский городской округ», в целях соблюдения прав человека на благоприятные условия жизнедеятельности, прав и законных интересов правообладателей земельных участков и объектов капитального строительства, расположенных на территории Каменского городского округа ПОСТАНОВЛЯЮ:

1. Назначить на 09 ноября 2017 года в 17.00 часов в здании Барабановской сельской администрации (с. Барабановское, ул. Кирова, 32) публичные слушания по проекту Решения Думы Каменского городского округа «О внесении изменений в Генеральный план муниципального образования «Каменский городской округ», утвержденный Решением Думы Каменского городского округа № 78 от 26.12.2012г. и Правила землепользования и застройки муниципального образования «Каменский городской округ», утвержденные Решением Думы Каменского городского округа № 125 от 27.06.2013г. (в ред. от 24.08.2017г. № 128), применительно к с. Барабановское Каменского района Свердловской области» в следующей части:

- 1.1. Изменить границы территориальной зоны ОТ2 (открытые природные пространства), расположенной по адресу: Свердловская область, Каменский район, с. Барабановское, ул. Ленина, 21д (с северной стороны от земельного участка с кадастровым номером 66:12:5701003:184), за счет образования территориальной зоны Ж1 (индивидуальная жилая застройка усадебного типа);
- 1.2. Исключить территориальную зону Ж1 (индивидуальная жилая застройка усадебного типа) в границах земельного участка с кадастровым номером 66:12:5701003:173, расположенного по адресу: Свердловская область, Каменский район, с. Барабановское, ул. Ленина, 26, за счет образования территориальной зоны СХ0 (объекты сельскохозяйственного производства, не требующие организации санитарно-защитных зон);

1.3. Изменить границы территориальной зоны ОТ2 (открытые природные пространства), расположенной по адресу: Свердловская область, Каменский район, с. Барабановское, ул. Кирова, 10 (с западной стороны от земельного участка с кадастровым номером 66:12:5701001:44), за счет образования территориальной зоны Ж1 (индивидуальная жилая застройка усадебного типа);

1.4. Изменить границы территориальной зоны ИТ4 (основные проезды и коридоры коммуникаций), расположенной по адресу: Свердловская область, Каменский район, с. Барабановское, ул. Ленина (с восточной стороны от земельного участка с кадастровым номером 66:12:5701003:68), за счет образования территориальной зоны Ж1 (индивидуальная жилая застройка усадебного типа);

1.5. Изменить границы территориальной зоны ИТ4 (основные проезды и коридоры коммуникаций) и территориальной зоны ОТ2 (открытые природные пространства), расположенных по адресу: Свердловская область, Каменский район, с. Барабановское, ул. Кирова (с западной стороны от земельного участка с кадастровым номером 66:12:5701001:378), за счет образования территориальной зоны Ж1 (индивидуальная жилая застройка усадебного типа);

1.6. Исключить территориальную зону ИТ4 (основные проезды и коридоры коммуникаций) в границах земельного участка с кадастровым номером 66:12:5701003:75, расположенного по адресу: Свердловская область, Каменский район, с. Барабановское, ул. Южная, 29б, за счет увеличения территориальной зоны Ж1 (индивидуальная жилая застройка усадебного типа);

1.7. Изменить границы территориальной зоны ИТ4 (основные проезды и коридоры коммуникаций), расположенной по адресу: Свердловская область, Каменский район, с. Барабановское, ул. Кирова, 103 (с северной стороны от земельного участка с кадастровым номером 66:12:5701002:468), за счет образования территориальной зоны Ж1 (индивидуальная жилая застройка усадебного типа).

2. Назначить ответственным за организацию и проведение публичных слушаний и.о. председателя Комитета по архитектуре и градостроительству Администрации муниципального образования «Каменский городской округ» Е.А. Чистякову.

3. Комитету по архитектуре и градостроительству Администрации муниципального образования «Каменский городской округ» в период с 10.10.2017г. по 08.11.2017 г. организовать размещение проекта внесения изменений:

Приложение к постановлению №1372

**Схема размещения нестационарных торговых объектов в муниципальном образовании «Каменский городской округ» на 2017-2018 годы**

Номер строки	Учетный номер размещения НТО	Адрес, ориентиры места размещения НТО	Вид НТО	Специализация НТО	Площадь НТО (кв. м)	Собственник участка, на котором расположен НТО	Принадлежность к СМСП	Период, на который планируется размещение НТО (начало и окончание периода)	Статус места размещения НТО (действующее, перспективное)
1	2	3	4	5	6	7	8	9	10
13	66:12:2201002	Свердловская область, Каменский район, с.Покровское, ул.Ленина, с западной стороны жилого дома № 120	павильон	сувениры, канцелярские товары	14	Суворова Е.С.	Индивидуальный предприниматель	с 24.10.2017 по 24.04.2018г	действующее

- в здании Барабановской сельской администрации по адресу: Свердловская область, Каменский район, с. Барабановское, ул. Кирова, 32;

- в Комитете по архитектуре и градостроительству Администрации муниципального образования «Каменский городской округ» по адресу: Свердловская область, г. Каменск-Уральский, пр. Победы, дом 97а.

4. Установить, что предложения и замечания заинтересованных лиц и организаций по проекту, направляются в письменном виде в Комитет по архитектуре и градостроительству Администрации муниципального образования «Каменский городской округ» (г. Каменск-Уральский, пр. Победы, дом 97а, каб. 120, тел. (3439) 36-59-43).

5. Опубликовать настоящее постановление и проект Решения Думы Каменского городского округа в газете «Пламя», разместить на официальном сайте муниципального образования «Каменский городской округ».

6. Контроль исполнения настоящего постановления возложить на заместителя Главы Администрации по вопросам ЖКХ, строительства, энергетики и связи С.Ю. Егорова.

Глава городского округа С.А. Белоусов

РОССИЙСКАЯ ФЕДЕРАЦИЯ  
СВЕРДЛОВСКАЯ ОБЛАСТЬ  
ДУМА КАМЕНСКОГО ГОРОДСКОГО ОКРУГА  
ШЕСТОЙ СОЗЫВ  
РЕШЕНИЕ (проект)

от \_\_\_\_\_

**О внесении изменений в Генеральный план муниципального образования «Каменский городской округ», утвержденный Решением Думы Каменского городского округа № 78 от 26.12.2012г. и Правила землепользования и застройки муниципального образования «Каменский городской округ», утвержденные Решением Думы Каменского городского округа № 125 от 27.06.2013г. (в ред. от 24.08.2017г. № 128), применительно к с. Барабановское Каменского района Свердловской области»**

В целях реализации градостроительной деятельности, устойчивого развития территории Каменского городского округа, обеспечения интересов граждан и их объединений, руководствуясь Градостроительным кодексом Российской Федерации от 29.12.2004 года № 190-ФЗ, Правилами землепользования и застройки муниципального образования «Каменский городской округ», утвержденными Решением Думы Каменского городского округа от 27.06.2013 года № 125 (в ред. от 24.08.2017г. № 128), Уставом Каменского городского округа, протоколом публичных слушаний, заключением о результатах публичных слушаний, Дума Каменского городского округа Р Е Ш И Л А:

1. Внести в Генеральный план муниципального образования «Каменский городской округ», утвержденный Решением Думы Каменского городского округа № 78 от 26.12.2012г. и Правила землепользования и застройки муниципального образования «Каменский городской округ», утвержденные Решением Думы Каменского городского округа № 125 от 27.06.2013г. (в ред. от 24.08.2017г. № 128), применительно к с. Барабановское Каменского района Свердловской области следующие изменения:

1.1. Изменить границы территориальной зоны ОТ2 (открытые природные пространства), расположенной по адресу: Свердловская область, Каменский район, с. Барабановское, ул. Ленина, 21д (с северной стороны от земельного участка с кадастровым номером 66:12:5701003:184), за счет образования территориальной зоны Ж1 (индивидуальная жилая застройка усадебного типа) согласно фрагменту 1 карты градостроительного зонирования (прилагается);

1.2. Исключить территориальную зону Ж1 (индивидуальная жилая застройка усадебного типа) в границах земельного участка с кадастровым номером 66:12:5701003:173, расположенного по адресу: Свердловская область, Каменский район, с. Барабановское, ул. Ленина, 26, за счет образования территориальной зоны СХ0 (объекты сельскохозяйственного производства, не требующие организации санитарно-защитных зон) согласно фрагменту 1 карты градостроительного зонирования (прилагается);

1.3. Изменить границы территориальной зоны ОТ2 (открытые природные пространства), расположенной по адресу: Свердловская область, Каменский район, с. Барабановское, ул. Кирова, 10 (с западной стороны от земельного участка с кадастровым номером 66:12:5701001:44), за счет образования территориальной зоны Ж1 (индивидуальная жилая застройка усадебного типа) согласно фрагменту 2 карты градостроительного зонирования (прилагается);

1.4. Изменить границы территориальной зоны ИТ4 (основные проезды и коридоры коммуникаций), расположенной по адресу: Свердловская область, Каменский район, с. Барабановское, ул. Ленина (с восточной стороны от земельного участка с кадастровым номером 66:12:5701003:68), за счет образования территориальной зоны Ж1 (индивидуальная жилая застройка усадебного типа) согласно фрагменту 3 карты градостроительного зонирования (прилагается);

1.5. Изменить границы территориальной зоны ИТ4 (основные проезды и коридоры коммуникаций) и территориальной зоны ОТ2 (открытые природные пространства), расположенных по адресу: Свердловская область, Каменский район, с. Барабановское, ул. Кирова (с западной стороны от земельного участка с кадастровым номером 66:12:5701001:378), за счет образования территориальной зоны Ж1 (индивидуальная жилая застройка усадебного типа) согласно фрагменту 4 карты градостроительного зонирования (прилагается);

1.6. Исключить территориальную зону ИТ4 (основные проезды и коридоры коммуникаций) в границах земельного участка с кадастровым номером 66:12:5701003:75, расположенного по адресу: Свердловская область, Каменский район, с. Барабановское, ул. Южная, 29б, за счет увеличения территориальной зоны Ж1 (индивидуальная жилая застройка усадебного типа) согласно фрагменту 5 карты градостроительного зонирования (прилагается);

1.7. Изменить границы территориальной зоны ИТ4 (основные проезды и коридоры коммуникаций), расположенной по адресу: Свердловская область, Каменский район, с. Барабановское, ул. Кирова, 103 (с северной стороны от земельного участка с кадастровым номером 66:12:5701002:468), за счет образования территориальной зоны Ж1 (индивидуальная жилая застройка усадебного типа) согласно фрагменту 6 карты градостроительного зонирования (прилагается).

2. Опубликовать настоящее Решение в газете «Пламя» и разместить в сети Интернет на официальном сайте муниципального

образования «Каменский городской округ» и на официальном сайте Думы муниципального образования «Каменский городской округ».

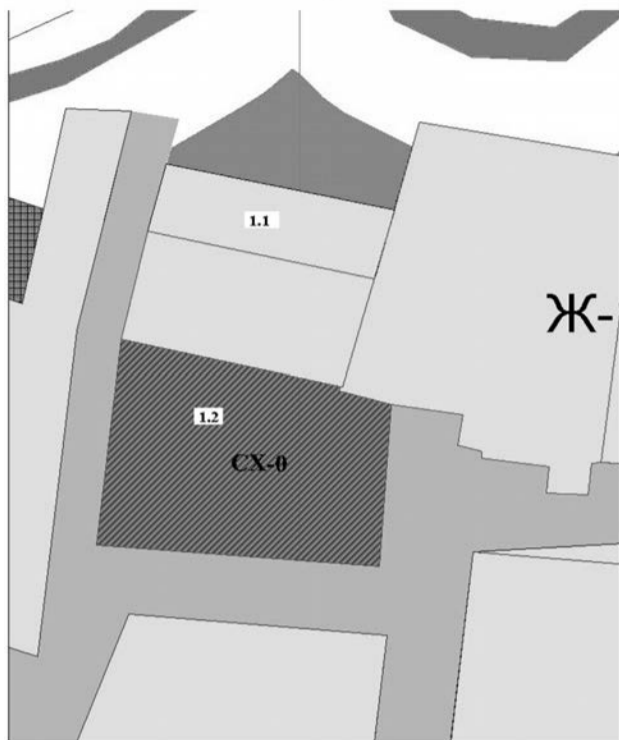
3. Настоящее Решение вступает в силу со дня его официального опубликования.

4. Контроль исполнения настоящего Решения возложить на постоянный Комитет Думы Каменского городского округа по социальной политике (В.Н. Соломеин).

**Глава Каменского городского округа С.А. Белоусов  
Председатель Думы Каменского городского округа  
В.И. Чемезов**

Фрагмент 1

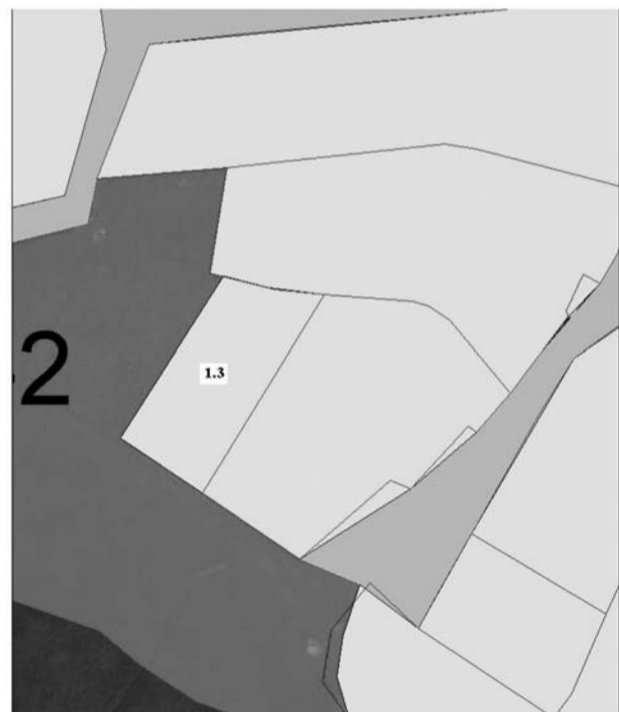
Внесение изменений в карту градостроительного зонирования применительно к с. Барабановское



1.1 - изменение зоны ОТ2 на зону Ж1 по ул. Ленина  
1.2 - изменение зоны Ж1 на зону СХ0 по ул. Ленина

Фрагмент 2

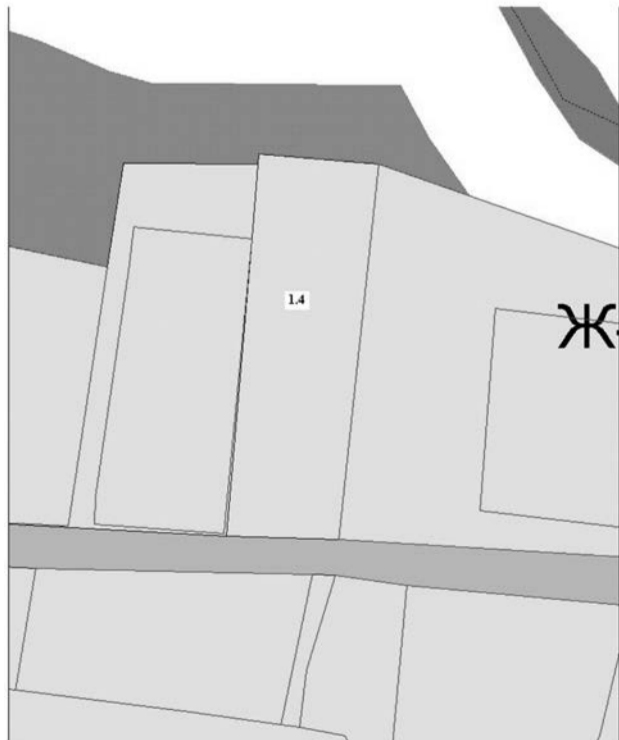
Внесение изменений в карту градостроительного зонирования применительно к с. Барабановское



1.3 - изменение зоны ОТ2 на зону Ж1 по ул. Кирова

Фрагмент 3

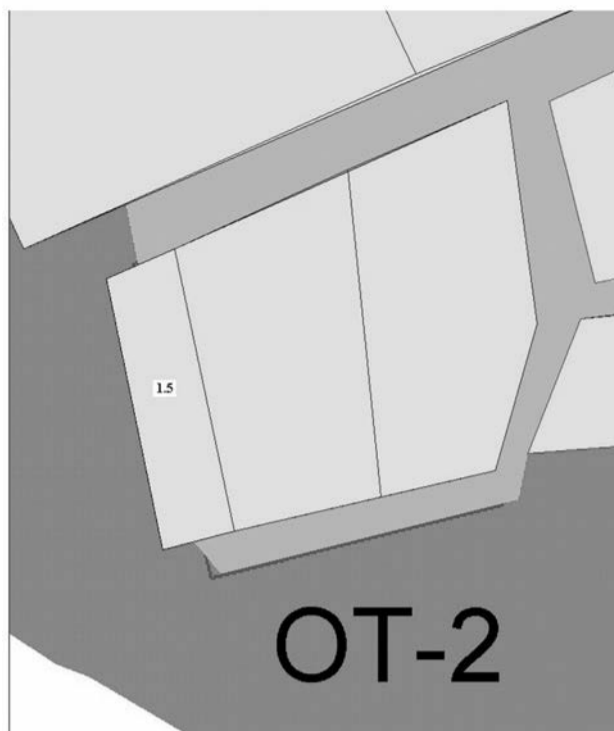
Внесение изменений в карту градостроительного зонирования применительно к с. Барабановское



1.4 - изменение зоны ИТ4 на зону Ж1 по ул. Ленина

Фрагмент 4

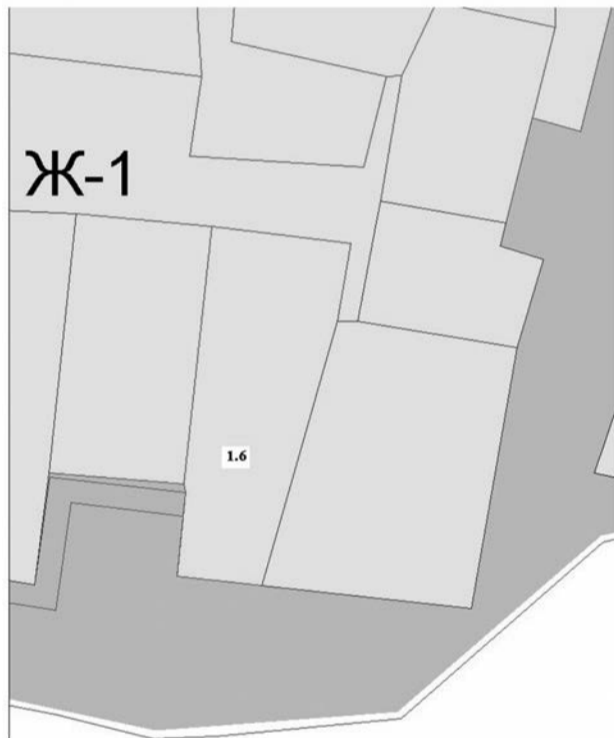
Внесение изменений в карту градостроительного зонирования применительно к с. Барабановское



1.5 - изменение зоны ИТ4 и ОТ2 на зону Ж1 по ул. Кирова

Фрагмент 5

Внесение изменений в карту градостроительного зонирования применительно к с. Барабановское



1.6 - изменение зоны ИТ4 на зону Ж1 по ул. Южная, 296

Фрагмент 6

Внесение изменений в карту градостроительного зонирования применительно к с. Барабановское



1.7 - изменение зоны ИТ4 на зону Ж1 по ул. Кирова

#### Информационное сообщение

В номере 43 от 07.06.2016 г., на странице 8 в информационном сообщении о предоставлении земельных участков в п.1 была допущена ошибка: слова «66:12:4801003:85» заменить на слова «66:12:4801002:85».  
Приносим свои извинения.

#### Информационное сообщение

Комитет по управлению муниципальным имуществом Администрации Каменского городского округа информирует о предоставлении земельных участков, расположенных по адресу:

1. Свердловская обл., Каменский район, с. Черемхово, земельный участок с кадастровым номером 66:12:1401001:367, площадью 2589 кв. м, категория земельного участка – земли населенных пунктов, с разрешенным использованием – для ведения личного подсобного хозяйства.

2. Свердловская обл., Каменский район, с. Большая Грязнуха, земельный участок с кадастровым номером 66:12:3001003:215 примерной площадью 1652 кв. м, категория земельного участка – земли населенных пунктов, с разрешенным использованием – для ведения личного подсобного хозяйства.

Лица, заинтересованные в предоставлении данных земельных участков, вправе в течение 30-ти дней со дня опубликования настоящего извещения, то есть по 08.10.2017 г., обратиться в КУМИ с заявлением о намерении участвовать в аукционе по предоставлению земельного участка. Также заявление может быть направлено по почте либо на адрес электронной почты.

Место нахождения КУМИ (почтовый адрес): 623400, Свердловская обл., г. Каменск-Уральский, пр. Победы, 97а, тел. (3439) 370-238, 370-228, адрес электронной почты: 901komitet@mail.ru.

#### ЗАКЛЮЧЕНИЕ

о результатах публичных слушаний по проекту Решения Думы Каменского городского округа «О внесении изменений в Генеральный план муниципального образования «Каменский городской округ», утвержденный Решением Думы Каменского городского округа от 26.12.2012г. № 78 (в ред. от 22.06.2017г. № 123), в части установления функциональной зоны «Производственная»»  
11.09.2017 г.

Дом культуры с. Маминское  
с. Маминское, ул. Чапаева, 1в

1. Основания проведения публичных слушаний.

В соответствии с Градостроительным кодексом Российской Федерации, Федеральным Законом от 06.10.2003г. № 131-ФЗ «Об общих принципах организации местного самоуправления в Российской Федерации», Уставом МО «Каменский городской округ», Правилами землепользования и застройки МО «Каменский городской округ», утвержденными Решением Думы Каменского городского округа от 27.06.2013г. № 125, Решением Думы Каменского городского округа № 286 от 18.12.2014г. «Об утверждении Положения «О порядке организации проведения публичных (общественных) слушаний в Каменском городском округе» (в ред. от 29.01.2015г. № 298), постановлением Главы городского округа от 01.08.2017 г. № 894 «Об организации и проведении публичных слушаний по проекту Решения Думы Каменского городского округа «О внесении изменений в Генеральный план муниципального образования «Каменский городской округ», утвержденный Решением Думы Каменского городского округа от 26.12.2012г. № 78 (в ред. от 22.06.2017г. № 123), в части установления функциональной зоны «Производственная», состоялись публичные слушания.

Данное заключение подготовлено на основании протокола проведения публичных слушаний по проекту Решения Думы Каменского городского округа «О внесении изменений в Генеральный план муниципального образования «Каменский городской округ», утвержденный Решением Думы Каменского городского округа от 26.12.2012г. № 78, в части установления функциональной зоны «Производственная» (далее - проект) от 11.09.2017г.

2. В ходе проведения публичных слушаний рассматривался вопрос о внесении изменений в Генеральный план муниципального образования «Каменский городской округ», утвержденный Решением Думы Каменского городского округа от 26.12.2012г. № 78, в части установления функциональной зоны «Производственная» в отношении земельного участка, расположенного в Каменском районе Свердловской области, в целях промышленного освоения Маминского золоторудного поля.

3. Дата проведения публичных слушаний: 11.09.2017 года в 17 ч. 00 мин. в здании Дома культуры с. Маминское по адресу: Свердловская область, Каменский район, с. Маминское, ул. Чапаева, 1в.

4. Форма оповещения о проведении публичных слушаний: Информация о месте и времени проведения публичных слушаний опубликована в газете «Пламя», на официальном сайте муниципального образования «Каменский городской округ».

5. Сведения о размещении экспозиции материалов проекта: Демонстрационные материалы по проекту размещались в период с 08.08.2017г. по 08.09.2017г. в здании Маминской сельской администрации по адресу: Свердловская область, Каменский район, с. Маминское, ул. Чапаева, 2 и в Комитете по архитектуре и градостроительству Администрации муниципального образования «Каменский городской округ» по адресу: Свердловская область, г. Каменск-Уральский, пр. Победы, 97а.

6. Участники публичных слушаний: Глава Маминской сельской администрации, Представители ЗАО «Маминская горнорудная компания», Жители с. Маминское.

Общее количество зарегистрированных участников публичных слушаний: 17 человек.

7. До начала и в ходе проведения публичных слушаний возражений, предложений и замечаний по проекту не поступало.

8. Выводы и рекомендации:

1. Предложение по внесению изменений в Генеральный план муниципального образования «Каменский городской округ», утвержденный Решением Думы Каменского городского округа от 26.12.2012г. № 78, в части установления функциональной зоны «Производственная» в отношении земельного участка, расположенного в Каменском районе Свердловской области, в целях промышленного освоения Маминского золоторудного поля, получило положительную оценку, участники публичных слушаний единогласно поддержали решение, предложенное в проекте и рекомендовали его к дальнейшему утверждению.

2. Процедура проведения публичных слушаний по проекту соблюдена и соответствует требованиям действующего законодательства Российской Федерации, в связи с чем, публичные слушания по проекту признаны состоявшимися.

3. Опубликовать настоящее заключение в газете «Пламя» и разместить на официальном сайте муниципального образования «Каменский городской округ».

**Председательствующий на публичных слушаниях  
Е.А. Чистякова  
Секретарь публичных слушаний Е.Е. Белоусова**

#### ЗАКЛЮЧЕНИЕ

о результатах публичных слушаний по проекту Решения Думы Каменского городского округа «О внесении изменений в Решение Думы Каменского городского округа от 21.04.2016 года № 481 «О внесении изменений в Генеральный план муниципального образования «Каменский городской округ», утвержденный Решением Думы Каменского городского округа № 78 от 26.12.2012 года, в части изменения границ функциональных зон»  
18.09.2017 г.

Клуб с. Пирогово  
с. Пирогово, ул. Школьная, 20

1. Основания проведения публичных слушаний.

Окончание на стр. 3



