

**ГЛАВА  
МУНИЦИПАЛЬНОГО ОБРАЗОВАНИЯ  
«КАМЕНСКИЙ ГОРОДСКОЙ ОКРУГ»  
ПОСТАНОВЛЕНИЕ  
07.12.2018 № 2001**

п. Мартюш

**О внесении изменений в состав конкурсной комиссии по предоставлению грантов в форме субсидий некоммерческим организациям на реализацию проектов по размещению информации о деятельности органов местного самоуправления Каменского городского округа, утвержденный Постановлением Главы Каменского городского округа от 25.08.2015 года № 2289 (в ред. от 07.12.2015 года № 3133, 26.12.2016 года № 2037/1, от 23.06.2017 года № 750, от 16.01.2018 года № 22)**

В связи с кадровыми изменениями в Администрации Каменского городского округа, руководствуясь Уставом МО «Каменский городской округ» ПОСТАНОВЛЯЮ:

1. Внести изменения в состав конкурсной комиссии по предоставлению грантов в форме субсидий некоммерческим организациям на реализацию проектов по размещению информации о деятельности органов местного самоуправления Каменского городского округа в периодических печатных изданиях, распространяемых на территории Каменского городского округа, утвержденного Постановлением Главы Каменского городского округа от 25.08.2015 года № 2289 (в ред. от 07.12.2015 года № 3133, 26.12.2016 года № 2037/1, от 23.06.2017 года № 750, от 16.01.2018 года № 22), изложив его в новой редакции (прилагается).

2. Настоящее Постановление вступает в силу со дня его подписания.

3. Опубликовать настоящее постановление в газете «Пламя» и разместить на официальном сайте муниципального образования «Каменский городской округ».

4. Контроль исполнения настоящего Постановления возложить на Заместителя Главы Администрации по экономике и финансам А.Ю. Кошкарлова.

Глава городского округа С.А. Белоусов

**Состав конкурсной комиссии по предоставлению грантов в форме субсидий некоммерческим организациям на реализацию проектов по размещению информации о деятельности органов местного самоуправления Каменского городского округа в периодических печатных изданиях, распространяемых на территории Каменского городского округа**

Кошкарлов Алексей Юрьевич - Заместитель Главы Администрации по экономике и финансам - Председатель комиссии

Балакина Елена Геннадьевна - Заместитель Главы Администрации по вопросам организации управления и социальной политике - Заместитель председателя комиссии

Члены комиссии:  
Жукова Людмила Геннадьевна - Начальник Финансового управления Администрации Каменского городского округа

Плотникова Марина Александровна - Начальник отдела по бухгалтерскому учету отчетности и контролю

Фоминцева Ольга Владимировна - специалист 1 категории отдела по правовой и кадровой работе Администрации Каменского городского округа

**РОССИЙСКАЯ ФЕДЕРАЦИЯ  
СВЕРДЛОВСКАЯ ОБЛАСТЬ  
ДУМА КАМЕНСКОГО ГОРОДСКОГО ОКРУГА  
ШЕСТОЙ СОЗЫВ  
Внеочередное заседание  
РЕШЕНИЕ № 309**

06 декабря 2018 года

**О внесении изменений в Положение «О порядке проведения аттестации муниципальных служащих в органах местного самоуправления Каменского городского округа, утвержденные Решением Думы Каменского городского округа от 05.06.2008 № 44 (в редакции от 17.05.2012 № 21, от 18.02.2016 № 449, от 18.08.2016 № 516)**

С целью приведения Положения «О порядке проведения аттестации муниципальных служащих в органах местного самоуправления Каменского городского округа, утвержденные Решением Думы Каменского городского округа от 05.06.2008 № 44 (в редакции от 17.05.2012 № 21, от 18.02.2016 № 449, от 18.08.2016 № 516) в соответствие с Законом Свердловской области от 17.10.2018 года № 102-ОЗ «О внесении изменений в Закон Свердловской области «Об особенностях муниципальной службы на территории Свердловской области» и пункты 2 и 13 утвержденного им Типового положения о проведении аттестации муниципальных служащих», Законом Свердловской области от 29.10.2007 года № 136-ОЗ «Об особенностях муниципальной службы на территории Свердловской области», руководствуясь Уставом Каменско-

го городского округа, Дума Каменского городского округа Р Е Ш И Л А:

1. Внести изменения в Положение «О порядке проведения аттестации муниципальных служащих в органах местного самоуправления Каменского городского округа», утвержденное Решением Думы Каменского городского округа от 05.06.2008 N 44 (в редакции от 17.05.2012 № 21, от 18.02.2016 № 449, от 18.08.2016 № 516):

1.1. Пункт 2 Главы 1 «Общие положения» изложить в следующей редакции:

«2. Аттестация муниципального служащего проводится в целях определения его соответствия замещаемой должности муниципальной службы на основе оценки его профессиональной деятельности».

1.2. Пункт 3 Главы 3 «Проведение аттестации» дополнить абзацем третьим в следующей редакции:

«В целях оценки профессиональных знаний муниципальных служащих по решению представителя нанимателя (работодателя) может утверждаться методика оценки профессиональных знаний муниципальных служащего, содержащая перечень методов оценки профессиональных знаний муниципальных служащих, необходимых для исполнения должностных обязанностей, критерии их оценки, а также последовательность проведения оценки профессиональных знаний муниципальных служащих».

2. Опубликовать настоящее Решение в газете «Пламя», разместить в сети Интернет на официальном сайте муниципального образования «Каменский городской округ» и на официальном сайте Думы муниципального образования «Каменский городской округ».

3. Настоящее Решение вступает в силу на следующий день после его официального опубликования.

4. Контроль исполнения настоящего Решения возложить на постоянный Комитет Думы Каменского городского округа по вопросам законодательства и местного самоуправления (Н.П. Шубина).

Председатель Думы Каменского городского округа В.И. Чемезов  
Глава Каменского городского округа С.А. Белоусов

**РОССИЙСКАЯ ФЕДЕРАЦИЯ  
СВЕРДЛОВСКАЯ ОБЛАСТЬ  
ДУМА КАМЕНСКОГО ГОРОДСКОГО ОКРУГА  
ШЕСТОЙ СОЗЫВ  
Внеочередное заседание  
РЕШЕНИЕ № 310**

06 декабря 2018 года

**О внесении изменений в Генеральный план муниципального образования «Каменский городской округ», утвержденный Решением Думы Каменского городского округа от 26.12.2012 года № 78 и Правила землепользования и застройки муниципального образования «Каменский городской округ», утвержденные Решением Думы Каменского городского округа от 27.06.2013 года № 125 (в редакции от 22.11.2018 года № 300), применительно к д. Малиновка, д. Бубнова Каменского района Свердловской области**

В целях реализации градостроительной деятельности, устойчивого развития территории Каменского городского округа, обеспечения интересов граждан и их объединений, руководствуясь Градостроительным кодексом Российской Федерации от 29.12.2004 года № 190-ФЗ, Правилами землепользования и застройки муниципального образования «Каменский городской округ», утвержденными Решением Думы Каменского городского округа от 27.06.2013 года № 125 (в редакции от 22.11.2018 год № 300), Уставом Каменского городского округа, протоколом публичных слушаний от 25.10.2018 года, заключением о результатах публичных слушаний 14.11.2018 года, Дума Каменского городского округа Р Е Ш И Л А:

1. Внести изменения в Генеральный план муниципального образования «Каменский городской округ», утвержденный Решением Думы Каменского городского округа от 26.12.2012 года № 78 и Правила землепользования и застройки муниципального образования «Каменский городской округ», утвержденные Решением Думы Каменского городского округа от 27.06.2013 года № 125 (в редакции от 22.11.2018 года № 300), применительно к д. Малиновка, д. Бубнова Каменского района Свердловской области в следующей части:

1.1. Изменить границы территориальной зоны ОТ2 (открытые природные пространства) по адресу: Свердловская область, Каменский район, д. Малиновка, ул. Победы, 1а, с северной стороны от земельного участка с кадастровым номером 66:12:0101001:5, за счет увеличения территории территориальной зоны Ж1 (индивидуальная жилая застройка усадебного типа) согласно фрагменту 1 (прилагается);

1.2. Исключить территориальную зону СХ7 (садоводческие объединения) в границах земельного участка с кадастровым номером 66:12:0301001:240 по адресу: Свердловская об-

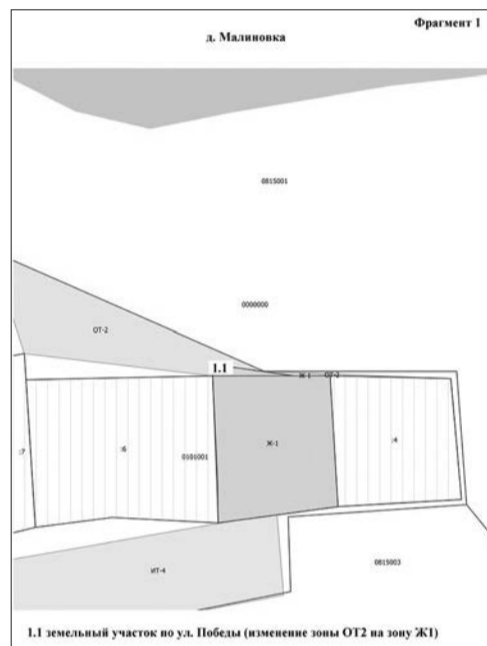
ласть, Каменский район, д. Бубнова, ул. 8 Марта, за счет увеличения территориальной зоны Ж1 (индивидуальная жилая застройка усадебного типа) согласно фрагменту 2 (прилагается).

2. Опубликовать настоящее Решение в газете «Пламя» и разместить в сети Интернет на официальном сайте муниципального образования «Каменский городской округ» и на официальном сайте Думы муниципального образования «Каменский городской округ».

3. Настоящее Решение вступает в силу со дня его официального опубликования.

4. Контроль исполнения настоящего Решения возложить на постоянный Комитет Думы Каменского городского округа по социальной политике (В.Н. Соломеин).

Председатель Думы Каменского городского округа В.И. Чемезов  
Глава Каменского городского округа С.А. Белоусов



**РОССИЙСКАЯ ФЕДЕРАЦИЯ  
СВЕРДЛОВСКАЯ ОБЛАСТЬ  
ДУМА КАМЕНСКОГО ГОРОДСКОГО ОКРУГА  
ШЕСТОЙ СОЗЫВ  
Внеочередное заседание  
РЕШЕНИЕ № 311**

06 декабря 2018 года

**О внесении изменений в Генеральный план муниципального образования «Каменский городской округ», утвержденный Решением Думы Каменского городского округа от 26.12.2012 года № 78 и Правила землепользования и застройки муниципального образования «Каменский городской округ», утвержденные Решением Думы Каменского городского округа от 27.06.2013 года № 125 (в редакции от 22.11.2018 года № 300), применительно к д. Беловодье Каменского района Свердловской области**

В целях реализации градостроительной деятельности, устойчивого развития территории Каменского городского округа, обеспечения интересов граждан и их объединений, руководствуясь Градостроительным кодексом Российской Федерации от 29.12.2004 года № 190-ФЗ, Правилами землепользования и застройки муниципального образования «Каменский городской округ», утвержденными Решением Думы Каменского городского округа от 27.06.2013 года № 125 (в редакции от 22.11.2018 год № 300), Уставом Камен-

ского городского округа, протоколом публичных слушаний от 25.10.2018 года, заключением о результатах публичных слушаний от 14.11.2018 года, Дума Каменского городского округа Р Е Ш И Л А:

1. Внести изменения в Генеральный план муниципального образования «Каменский городской округ», утвержденный Решением Думы Каменского городского округа от 26.12.2012 года № 78 и Правила землепользования и застройки муниципального образования «Каменский городской округ», утвержденные Решением Думы Каменского городского округа от 27.06.2013 года № 125 (в редакции от 22.11.2018 года № 300), применительно к д. Беловодье Каменского района Свердловской области в следующей части:

1.1. Изменить границы территориальной зоны СХ6 (сельскохозяйственные угодья) по адресу: Свердловская область, Каменский район, д. Беловодье, ул. Кирова, 5, с северо-западной стороны от земельного участка с кадастровым номером 66:12:1701002:21, за счет увеличения территории территориальной зоны Ж1 (индивидуальная жилая застройка усадебного типа) согласно фрагменту 1 (прилагается);

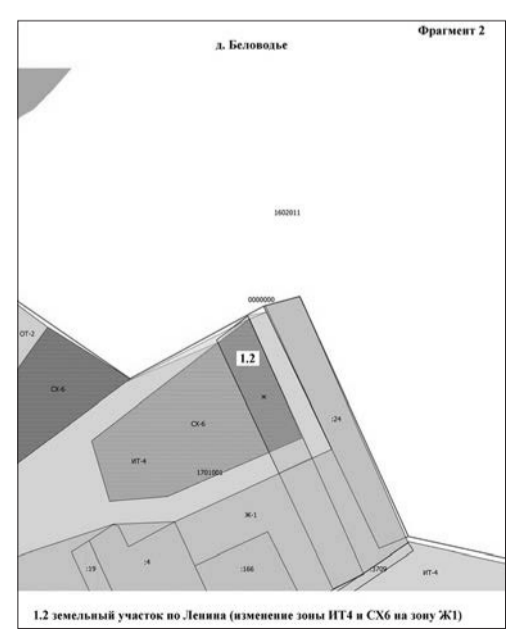
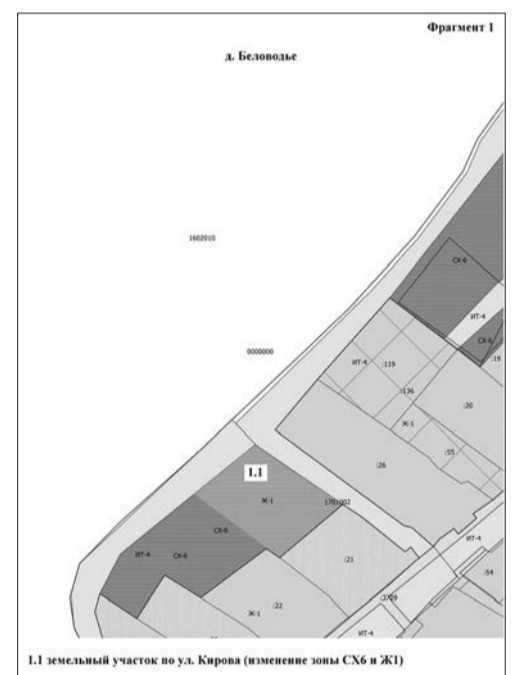
1.2. Изменить границы территориальных зон ИТ4 (основные проезды и коридоры коммуникаций) и СХ6 (сельскохозяйственные угодья) по адресу: Свердловская область, Каменский район, д. Беловодье, ул. Ленина, с западной стороны от земельного участка с кадастровым номером 66:12:1701001:24, за счет увеличения территории территориальной зоны Ж1 (индивидуальная жилая застройка усадебного типа) согласно фрагменту 2 (прилагается).

2. Опубликовать настоящее Решение в газете «Пламя» и разместить в сети Интернет на официальном сайте муниципального образования «Каменский городской округ» и на официальном сайте Думы муниципального образования «Каменский городской округ».

3. Настоящее Решение вступает в силу со дня его официального опубликования.

4. Контроль исполнения настоящего Решения возложить на постоянный Комитет Думы Каменского городского округа по социальной политике (В.Н. Соломеин).

Председатель Думы Каменского городского округа В.И. Чемезов  
Глава Каменского городского округа С.А. Белоусов





РОССИЙСКАЯ ФЕДЕРАЦИЯ  
СВЕРДЛОВСКАЯ ОБЛАСТЬ  
ДУМА КАМЕНСКОГО ГОРОДСКОГО ОКРУГА  
ШЕСТОЙ СОЗЫВ  
Внеочередное заседание  
РЕШЕНИЕ № 313

06 декабря 2018 года

**О внесении изменений в Генеральный план муниципального образования «Каменский городской округ», утвержденный Решением Думы Каменского городского округа от 26.12.2012 года № 78 и Правила землепользования и застройки муниципального образования «Каменский городской округ», утвержденные Решением Думы Каменского городского округа от 27.06.2013 года № 125 (в редакции от 22.11.2018 года № 300), применительно к д. Соколова Каменского района Свердловской области**

В целях реализации градостроительной деятельности, устойчивого развития территории Каменского городского округа, обеспечения интересов граждан и их объединений, руководствуясь Градостроительным кодексом Российской Федерации от 29.12.2004 года № 190-ФЗ, Правилами землепользования и застройки муниципального образования «Каменский городской округ», утвержденными Решением Думы Каменского городского округа от 27.06.2013 года № 125 (в редакции от 22.11.2018 года № 300), Уставом Каменского городского округа, протоколом публичных слушаний от 20.11.2018 года, заключением о результатах публичных слушаний от 20.11.2018 года, Дума Каменского городского округа Р Е Ш И Л А:

1. Внести изменения в Генеральный план муниципального образования «Каменский городской округ», утвержденный Решением Думы Каменского городского округа от 26.12.2012 года № 78 и Правила землепользования и застройки муниципального образования «Каменский городской округ», утвержденные Решением Думы Каменского городского округа от 27.06.2013 года № 125 (в редакции от 22.11.2018 года № 300), применительно к д. Соколова Каменского района Свердловской области в части изменения границы территориальной зоны ОТ2 (открытые природные пространства) за счет увеличения территориальной зоны Ж1 (индивидуальная жилая застройка усадебного типа) по адресу: Свердловская область, Каменский район, д. Соколова, ул. Ленина, 7 «а», с северо-восточной стороны от земельного участка с кадастровым номером 66:12:0901003:8, согласно фрагменту 1 (прилагается).

2. Опубликовать настоящее Решение в газете «Пламя» и разместить в сети Интернет на официальном сайте муниципального образования «Каменский городской округ» и на официальном сайте Думы муниципального образования «Каменский городской округ».

3. Настоящее Решение вступает в силу со дня его официального опубликования.

4. Контроль исполнения настоящего Решения возложить на постоянный Комитет Думы Каменского городского округа по социальной политике (В.Н. Соломеин).

**Председатель Думы Каменского городского округа В.И. Чemezov**  
**Глава Каменского городского округа С.А. Белоусов**



РОССИЙСКАЯ ФЕДЕРАЦИЯ  
СВЕРДЛОВСКАЯ ОБЛАСТЬ  
ДУМА КАМЕНСКОГО ГОРОДСКОГО ОКРУГА  
ШЕСТОЙ СОЗЫВ  
Внеочередное заседание  
РЕШЕНИЕ № 312

06 декабря 2018 года

**О внесении изменений в Генеральный план муниципального образования «Каменский городской округ», утвержденный Решением Думы Каменского городского округа от 26.12.2012 года № 78 и Правила землепользования и застройки муниципального образования «Каменский городской округ», утвержденные Решением Думы Каменского городского округа от 27.06.2013 года № 125 (в редакции от 22.11.2018 года № 300), применительно к с. Черемхово, д. Черноусова Каменского района Свердловской области**

В целях реализации градостроительной деятельности, устойчивого развития территории Каменского городского округа, обеспечения интересов граждан и их объединений, руководствуясь

Градостроительным кодексом Российской Федерации от 29.12.2004 года № 190-ФЗ, Правилами землепользования и застройки муниципального образования «Каменский городской округ», утвержденными Решением Думы Каменского городского округа от 27.06.2013 года № 125 (в редакции от 22.11.2018 года № 300), Уставом Каменского городского округа, протоколом публичных слушаний от 25.10.2018 года, заключением о результатах публичных слушаний от 14.11.2018 года, Дума Каменского городского округа Р Е Ш И Л А:

1. Внести изменения в Генеральный план муниципального образования «Каменский городской округ», утвержденный Решением Думы Каменского городского округа от 26.12.2012 года № 78 и Правила землепользования и застройки муниципального образования «Каменский городской округ», утвержденные Решением Думы Каменского городского округа от 27.06.2013 года № 125 (в редакции от 22.11.2018 года № 300), применительно к с. Черемхово, д. Черноусова Каменского района Свердловской области в следующей части:

1.1. Исключить территориальную зону ОТ2 (открытые природные пространства) в границах земельного участка с кадастровым номером 66:12:1401002:13 по адресу: Свердловская область, Каменский район, с. Черемхово, ул. Набережная, 12 б, за счет увеличения территориальной зоны Ж1 (индивидуальная жилая застройка усадебного типа) согласно фрагменту 1 (прилагается);

1.2. Исключить территориальную зону ИТ4 (основные проезды и коридоры коммуникаций) в границах земельного участка с кадастровым номером 66:12:1401006:30 по адресу: Свердловская область, Каменский район, с. Черемхово, ул. Кирова, 10, за счет увеличения территориальной зоны Ж1 (индивидуальная жилая застройка усадебного типа) согласно фрагменту 2 (прилагается);

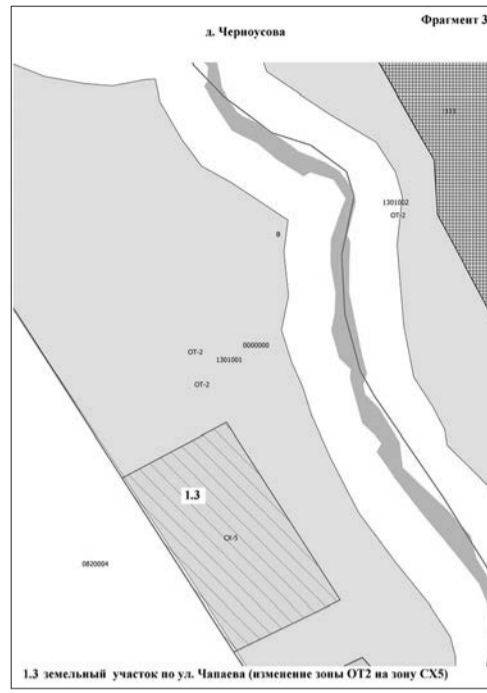
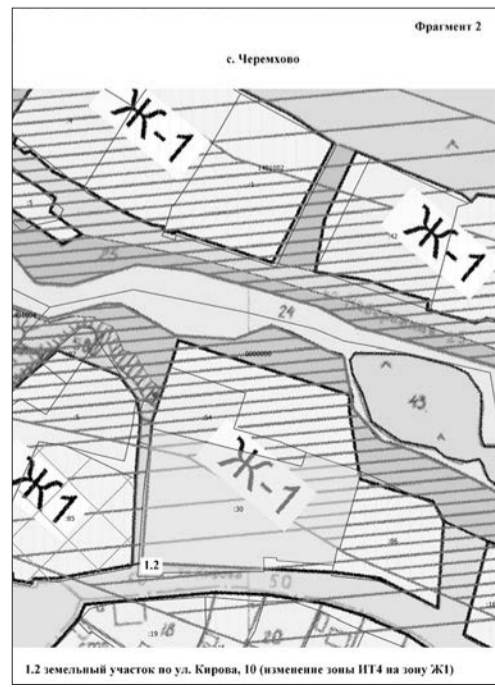
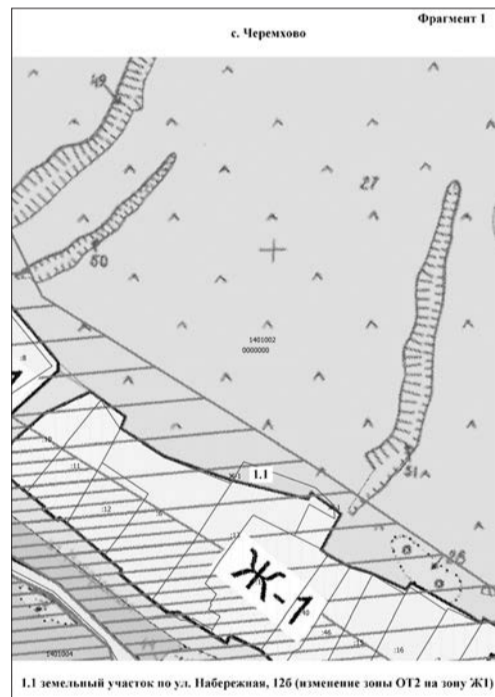
1.3. Изменить границы территориальной зоны ОТ2 (открытые природные пространства) по адресу: по адресу: Свердловская область, Каменский район, д. Черноусова, ул. Чапаева, с северной стороны от земельного участка с кадастровым номером 66:12:1301001:47, за счет образования территориальной зоны СХ5 (объекты сельскохозяйственного производства 5-го класса вредности) согласно фрагменту 3 (прилагается).

2. Опубликовать настоящее Решение в газете «Пламя» и разместить в сети Интернет на официальном сайте муниципального образования «Каменский городской округ» и на официальном сайте Думы муниципального образования «Каменский городской округ».

3. Настоящее Решение вступает в силу со дня его официального опубликования.

4. Контроль исполнения настоящего Решения возложить на постоянный Комитет Думы Каменского городского округа по социальной политике (В.Н. Соломеин).

**Председатель Думы Каменского городского округа В.И. Чemezov**  
**Глава Каменского городского округа С.А. Белоусов**



**Информационное сообщение о проведении аукциона**

Комитет по управлению муниципальным имуществом Администрации Каменского городского округа (далее – Комитет) сообщает о проведении аукциона, открытого по составу участников и по форме подачи заявок на право заключения договоров аренды земельных участков.

Основание проведения аукциона – Постановление Главы МО «Каменский городской округ» от 26.10.2018г. № 1621 «О проведении аукциона, открытого по составу участников и по форме подачи заявок на право заключения договоров аренды земельных участков».

1. Информация об организаторе аукциона: «Комитет по управлению муниципальным имуществом Администрации Каменского городского округа». Почтовый адрес: 623400, Свердловская область, г. Каменск-Уральский, пр. Победы, 97а. Телефон: 8(3439)37-02-38; Электронная почта: 901komitet@mail.ru

2. Сведения о предметах аукциона:  
**Лот №1** – земельный участок для индивидуального жилищного строительства.

Категория земельного участка - земли населенных пунктов.

Кадастровый номер – 66:12:5701002:487.  
Местоположение: Свердловская область, Каменский район, с. Барабановское, у Кирова, 129  
Площадь земельного участка 813 кв.м.

Права на земельный участок: государственная собственность не разграничена, земельный участок правами третьих лиц не обременен.

Разрешенное использование земельного участка – для индивидуального жилищного строительства.  
Срок аренды: 20 лет.

Начальный размер годовой арендной платы земельного участка в 28 022 (Двадцать восемь тысяч двадцать два рубля) рубля 00 копеек (без НДС);  
Размер задатка за участие в аукционе – 5 604 (Пять тысяч шестьсот четыре) рубля 40 копеек;

Величина повышения начального размера годовой арендной платы земельного участка («шаг аукциона») – 840 (Восемьсот сорок) рублей 66 копеек.

Осуществление работ по установлению границ земельного участка на местности проводится за счет средств победителя аукциона.

**Лот №2** – земельный участок для ведения личного подсобного хозяйства.  
Категория земельного участка - земли населенных пунктов.

Кадастровый номер – 66:12:5203005:342.  
Местоположение: Свердловская область, Каменский район, д. Брод.

Площадь земельного участка 1619 кв.м.  
Права на земельный участок: государственная собственность не разграничена, земельный участок правами третьих лиц не обременен.

Разрешенное использование земельного участка – для ведения личного подсобного хозяйства.  
Срок аренды: 20 лет.

Начальный размер годовой арендной платы земельного участка в сумме 40 056 (Сорок тысяч пятьдесят шесть) рублей 00 копеек (без НДС);  
Размер задатка за участие в аукционе – 8 011 (Восемь тысяч одиннадцать) рублей 20 копеек;

Величина повышения начального размера годовой арендной платы земельного участка («шаг аукциона») – 1 201 (Одна тысяча двести один) рубль 68 копеек.

Осуществление работ по установлению границ земельного участка на местности проводится за счет средств победителя аукциона.

**Лот №3** – земельный участок для индивидуального жилищного строительства.  
Категория земельного участка - земли населенных пунктов.

Кадастровый номер – 66:12:4801003:1056.  
Местоположение: Свердловская область, Каменский район, с. Рыбниковское.

Площадь земельного участка 1397 кв.м.  
Права на земельный участок: государственная собственность не разграничена, земельный участок правами третьих лиц не обременен.

Разрешенное использование земельного участка – для индивидуального жилищного строительства.  
Срок аренды: 20 лет.

Начальный размер годовой арендной платы земельного участка в сумме 34 331 (Тридцать четыре тысячи триста тридцать один) рубль 00 копеек (без НДС);

Размер задатка за участие в аукционе – 6 866 (Шесть тысяч восемьсот шестьдесят шесть) рублей 20 копеек;

Величина повышения начального размера годовой арендной платы земельного участка («шаг аукциона») – 1 029 (Одна тысяча двадцать девять) рублей 93 копеек.

Осуществление работ по установлению границ земельного участка на местности проводится за счет средств победителя аукциона.

**Лот №4** – земельный участок для ведения личного подсобного хозяйства.

Категория земельного участка - земли населенных пунктов.

Кадастровый номер – 66:12:5301004:1397.  
Местоположение: Свердловская область, Каменский район, п.г.т. Мартюш

Площадь земельного участка 1549 кв.м.  
Права на земельный участок: государственная собственность не разграничена, земельный участок правами третьих лиц не обременен.

Разрешенное использование земельного участка – для ведения личного подсобного хозяйства.  
Срок аренды: 20 лет.

Начальный размер годовой арендной платы земельного участка в сумме 44 232 (Сорок четыре тысячи двести тридцать два) рубля 00 копеек (без НДС);

Размер задатка за участие в аукционе – 8 846 (Восемь тысяч восемьсот сорок шесть) рублей 40 копеек;

Величина повышения начального размера годовой арендной платы земельного участка («шаг аукциона») – 1 326 (Одна тысяча триста двадцать шесть) рублей 96 копеек.

Осуществление работ по установлению границ земельного участка на местности проводится за счет средств победителя аукциона.

3. Технические условия на вышеуказанные земельные участки:

Водоснабжение: индивидуальная скважина.  
Канализация: локальные очистные сооружения.  
Электроснабжение:

Возможность подключения к сетям электроснабжения ОАО «МРСК Урала» по Лоту № 1 рассмотрена с учетом потребления мощности 15,0 кВт, напряжением 0,4 кВ по 3 категории надежности, на данный момент возможность технологического присоединения к сетям электроснабжения имеется от опоры № 15 ВЛ-0,4 кВ Быт от ТП – 7259. По территории данного земельного участка проходит ВЛ 10 кВ. Для данного земельного участка в отношении ВЛ 10 кВ должны соблюдаться требования Постановления Правительства РФ от 24.02.2009 № 160 (ред. 26.08.2013).

Возможность подключения к сетям электроснабжения ОАО «МРСК Урала» по Лоту № 2 рассмотрена с учетом потребления мощности 15,0 кВт, напряжением 0,4 кВ по 3 категории надежности, на данный момент возможность технологического присоединения к сетям электроснабжения отсутствует. Для создания такой возможности необходимо выполнить монтаж ответвления ВЛИ – 0,4кВ от опоры № 14 ВЛ-0,4 кВ Бродовская от ТП-7055 протяженностью примерно 155м.

Возможность подключения к сетям электроснабжения ОАО «МРСК Урала» по Лоту № 3 рассмотрена с учетом потребления мощности 15,0 кВт, напряжением 0,4 кВ по 3 категории надежности, на данный момент возможность технологического присоединения к сетям электроснабжения отсутствует. Для создания такой возможности необходимо выполнить строительство ВЛ-10 кВ от ВЛ-10 кВ Центральный протяженностью около 700 м, установить КТП – 10/0,4кВ, смонтировать участок ВЛИ-0,4 кВ протяженностью около 115 м.

Для получения технических условий на электроснабжение объекта, правообладателю необходимо в ОАО «МРСК Урала» либо в ОАО «РСК» оформить заявку на технологическое присоединение в соответствии с требованиями Правил технологического присоединения, с указанием класса напряжения, по которому будет осуществляться присоединение, максимальной присоединяемой мощности и категории электроснабжения энергопринимающих объектов, а также заключить договор на осуществление технологического присоединения.

Подключение объектов к сетям инженерно – технического обеспечения производится за счет застройщика, по действующим расценкам на момент пуска объекта в эксплуатацию.  
Теплоснабжение: технические условия отсутствуют.

Газоснабжение: технические условия отсутствуют.

4. Заявка на участие в аукционе принимается: с 09:00 13 декабря 2018 года по 14:00 14 января 2019 года в приемные дни Среда, Четверг с 09:00 до 16:00 (обед с 12.30 - 13.18) по адресу: Свердловская область, г. Каменск-Уральский, пр. Победы, 97а, кабинет 111.

5. Порядок подачи заявки для участия в аукционе:

Для участия в аукционе заявители представляют в установленный в извещении о проведении аукциона срок следующие документы:

- заявку на участие в аукционе по установленной форме с указанием банковских реквизитов счета для возврата задатка;
- копию документа, удостоверяющего личность заявителя;
- копию выписки из единого государственного реестра юридических лиц (для юридических лиц);
- копию выписки из единого государственного реестра индивидуальных предпринимателей (для индивидуальных предпринимателей);



- документы, подтверждающие внесение задатка.

Один заявитель вправе подать только одну заявку на участие в аукционе. Заявка на участие в аукционе, поступившая по истечению срока приема заявок, возвращается заявителю в день ее поступления.

Заявитель имеет право отозвать принятую организатором аукциона заявку на участие в аукционе до дня окончания срока приема заявок, уведомив об этом в письменной форме организатора аукциона.

6. Для участия в аукционе, претендент вносит задаток, который должен поступить до 16 января 2019 г. на расчетный счет «Комитета по управлению муниципальным имуществом Администрации Каменского городского округа», по следующим реквизитам: Уральское ГУ банка России по Свердловской области лицевой счет № 4030281080003026212, ИНН 6643001788, КПП 661201001, ОКТМО 65712000, БИК 046577001.

Документом, подтверждающим поступление задатка на указанный счет, является выписка с этого счета. Основанием для внесения задатка является заключенный с организатором договор о задатке. Заключение договора о задатке осуществляется по месту приема заявок.

Организатор аукциона обязан возратить заявителю внесенный им задаток в течение трех рабочих дней со дня поступления уведомления об отзыве заявки. В случае отзыва заявки заявителем позднее дня окончания срока приема заявок задаток возвращается в порядке, установленном для участников аукциона.

Участнику, не допущенному к участию в аукционе, внесенный им задаток возвращается в течение трех рабочих дней со дня оформления протокола приема заявок на участие в аукционе.

Участникам аукциона, не ставшим победителями, задаток возвращается в течение трех рабочих дней со дня подписания протокола о результатах аукциона.

Задаток, внесенный лицом, признанным победителем аукциона, заявителем признанным единственным участником аукциона, заявителем, подавшим единственную заявку, засчитывается в счет арендной платы за него. Задатки, внесенные этими лицами, не заключившими договор аренды земельного участка вследствие уклонения от заключения договора, не возвращаются.

7. Место, дата, время и порядок рассмотрения заявок: 17 января 2019 года в 16 часов 00 минут по адресу: Свердловская область, г. Каменск-Уральский, пр. Победы 97а, кабинет 111.

Организатор аукциона составляет протокол рассмотрения заявок на участие в аукционе, в котором содержится сведения о заявителях, допущенных к участию в аукционе и признанных участниками аукциона, датах подачи заявок, внесенных задатках, а также сведения о заявителях, не допущенных к участию в аукционе, с указанием причин отказа в допуске к участию в нем.

Заявитель, признанный участником аукциона, становится участником аукциона с даты подписания организатором аукциона протокола рассмотрения заявок. Протокол рассмотрения заявок на участие в аукционе подписывается организатором аукциона не позднее, чем в течение одного дня со дня их рассмотрения и замещается на официальном сайте не позднее, чем на следующий день после дня подписания протокола.

Заявителям, признанным участниками аукциона, и заявителям, не допущенным к участию в аукционе, организатор аукциона направляет уведомление о принятых в отношении них решениях не позднее дня, следующего после дня подписания протокола рассмотрения заявок.

Рассмотрение заявок проводится без участия заявителей.

8. Заявитель не допускается к участию в аукционе в следующих случаях:

- 1) непредставление необходимых для участия в аукционе документов или представление недостоверных сведений;
- 2) не поступление задатка на дату рассмотрения заявок на участие в аукционе;
- 3) наличие сведений о заявителе в реестре недобросовестных участников аукциона.

9. Дата, место и время проведения аукциона: 18 января 2019 года в 11 час. 00 мин. по адресу: Свердловская область, г. Каменск-Уральский, пр. Победы, 97а, каб. 112.

10. Победителем аукциона признается участник аукциона, предложивший наибольший размер ежегодной арендной платы за земельный участок.

11. В случае, если на основании результатов рассмотрения заявок на участие в аукционе принято решение об отказе в допуске к участию в аукционе всех заявителей или о допуске к участию в аукционе и признании участником аукциона только одного заявителя, аукцион признается несостоявшимся.

В случае, если аукцион признан несостоявшимся и только один заявитель признан участником аукциона, организатор аукциона в течение десяти дней со дня подписания протокола рассмотрения заявок, направляет заявителю три экземпляра подписанного проекта договора аренды земельного участка. При этом размер арендной платы по договору аренды земельного участка определяется в размере, равном начальной цене предмета аукциона.

В случае, если по окончании срока подачи заявок на участие в аукционе подана только одна заявка на участие в аукционе или не подано ни одной заявки на участие в аукционе, аукцион признается несостоявшимся. Если единственная заявка на участие в аукционе и заявитель, подавший указанную заявку, соответствуют всем требованиям и указанным в извещении о проведении аукциона условиям аукциона, организатор аукциона в течение десяти дней со дня рассмотрения указанной заявки направляет заявителю три экземпляра подписанного проекта договора аренды земельного участка. При этом размер ежегодной арендной платы по договору аренды

земельного участка определяется в размере, равном начальной цене предмета аукциона.

В случае, если в аукционе участвовал только один участник или при проведении аукциона не присутствовал ни один из участников аукциона, либо в случае, если после трехкратного объявления предложения о начальной цене предмета аукциона не поступило ни одного предложения о цене предмета аукциона, которое предусматривало бы более высокую цену предмета аукциона, аукцион признается несостоявшимся.

12. Срок заключения договора аренды земельного участка по итогам аукциона: организатор аукциона направляет победителю аукциона или единственному принявшему участие в аукционе три экземпляра подписанного проекта договора аренды земельного участка в десятидневный срок со дня составления протокола о результатах аукциона. При этом размер ежегодной арендной платы по договору аренды земельного участка определяется в размере, предложенном победителем аукциона, или в случае заключения указанного договора с единственным принявшим участие в аукционе его участником устанавливается в размере, равном начальной цене предмета аукциона. Не допускается заключение указанных договоров ранее чем через десять дней со дня размещения информации о результатах аукциона на официальном сайте.

Организатор аукциона вправе объявить о проведении повторного аукциона в случае, если аукцион был признан несостоявшимся и лицо, подавшее единственную заявку на участие в аукционе, заявитель, признанный единственным участником аукциона, или единственный принявший участие в аукционе его участник в течение тридцати дней со дня направления им проекта договора аренды земельного участка не подписали и не представили организатору аукциона указанные договоры (при наличии указанных лиц). При этом условия повторного аукциона могут быть изменены.

13. Внесение суммы цены годовой арендной платы производится победителем аукциона, либо лицом, являющимся единственным участником аукциона, в течение трех рабочих дней с момента подписания протокола о результатах аукциона, в полном объеме, уменьшенной на сумму внесенного задатка.

14. Получить дополнительную информацию о земельном участке можно с момента публикации по адресу: Свердловская область, г. Каменск-Уральский, пр. Победы 97а, кабинет 111 и на официальном сайте Администрации Каменского городского округа – [kamensk-adm.ru](http://kamensk-adm.ru) (Вкладка «Муниципальная власть» - «Администрация» - «КУМИ» - «торги, аукционы (конкурсы)» - «предстоящие»).

15. Информационное сообщение о проведении аукциона размещено на федеральном сайте: <http://torgi.gov.ru> и на официальном сайте: <http://kamensk-adm.ru>.

#### Информационное сообщение

Комитет по управлению муниципальным имуществом Администрации Каменского городского округа информирует о предоставлении земельных участков, расположенных по адресу:

1. Свердловская обл., Каменский район, п. Новый Быт, примерно в 10 м на север от земельного участка с кадастровым номером 66:12:7301001:97, общей площадью 726 кв. м, категория земельного участка – земли населенных пунктов, с разрешенным использованием – для ведения личного подсобного хозяйства.

2. Свердловская обл., Каменский район, п. Новый Быт, на запад от земельного участка с кадастровым номером 66:12:7301001:98, общей площадью 576 кв. м, категория земельного участка – земли населенных пунктов, с разрешенным использованием – для ведения личного подсобного хозяйства.

3. Свердловская обл., Каменский район, с. Кисловское, рядом с земельным участком с кадастровым номером 66:12:1001004:714, общей площадью 1093 кв. м, категория земельного участка – земли населенных пунктов, с разрешенным использованием – для ведения личного подсобного хозяйства.

4. Свердловская обл., Каменский район, с. Клевакинское, рядом с земельным участком с кадастровым номером 66:12:0601002:143, общей площадью 601 кв. м, категория земельного участка – земли населенных пунктов, с разрешенным использованием – для ведения личного подсобного хозяйства.

Лица, заинтересованные в предоставлении данных земельных участков, вправе в течение 30-ти дней со дня опубликования настоящего извещения, то есть по 14.01.2019 г., обратиться в КУМИ с заявлением о намерении участвовать в аукционе по предоставлению земельного участка. Также заявление может быть направлено по почте либо на адрес электронной почты.

Место нахождения КУМИ (почтовый адрес): 623400, Свердловская обл., г. Каменск-Уральский, пр. Победы, 97а, тел. (3439) 370-238, 370-228, адрес электронной почты: 901komitet@mail.ru.

#### Информационное сообщение

Комитет по управлению муниципальным имуществом Администрации Каменского городского округа информирует о предоставлении земельных участков, расположенных по адресу:

1. Свердловская обл., Каменский район, с. Окулово, за земельным участком с кадастровым номером 66:12:7501001:59, общей площадью 662 кв. м, категория земельного участка – земли населенных пунктов, с разрешенным использованием – для ведения личного подсобного хозяйства.

2. Свердловская обл., Каменский район, с. Рыбниковское, по направлению на юго-восток от земельного участка с кадастровым номером 66:12:4801003:959, общей площадью 1217 кв. м, категория земельного участка – земли населенных пунктов, с разрешенным использованием – для ведения личного подсобного хозяйства.

3. Свердловская обл., Каменский район, с.

Рыбниковское, примерно в 50 м по направлению на северо-восток от земельного участка с кадастровым номером 66:12:4801003:1070, общей площадью 1905 кв. м, категория земельного участка – земли населенных пунктов, с разрешенным использованием – для ведения личного подсобного хозяйства.

4. Свердловская обл., Каменский район, с. Щербаково, примерно в 128 м по направлению на восток от земельного участка с кадастровым номером 66:12:4901001:312, общей площадью 2340 кв. м, категория земельного участка – земли населенных пунктов, с разрешенным использованием – для ведения личного подсобного хозяйства.

5. Свердловская обл., Каменский район, с. Новоисетское, между земельными участками с кадастровыми номерами 66:12:6101002:846 и 66:12:6101002:578, примерной площадью 1144 кв.м, категория земельного участка – земли населенных пунктов, с разрешенным использованием – для ведения личного подсобного хозяйства.

6. Свердловская обл., Каменский район, с. Щербаково, примерно в 124 м по направлению на северо-восток от земельного участка с кадастровым номером 66:12:4901001:132, общей площадью 1927 кв. м, категория земельного участка – земли населенных пунктов, с разрешенным использованием – для ведения личного подсобного хозяйства.

7. Свердловская обл., Каменский район, с. Щербаково, примерно в 216 м по направлению на северо-восток от земельного участка с кадастровым номером 66:12:4901001:132, общей площадью 1623 кв. м, категория земельного участка – земли населенных пунктов, с разрешенным использованием – для ведения личного подсобного хозяйства.

8. Свердловская обл., Каменский район, с. Рыбниковское, примерно в 71 м по направлению на восток от земельного участка с кадастровым номером 66:12:4801003:883, общей площадью 1288 кв. м, категория земельного участка – земли населенных пунктов, с разрешенным использованием – для ведения личного подсобного хозяйства.

9. Свердловская обл., Каменский район, с. Позариха, рядом с земельным участком с кадастровым номером 66:12:1901002:223, общей площадью 2047 кв. м, категория земельного участка – земли населенных пунктов, с разрешенным использованием – для ведения личного подсобного хозяйства.

10. Свердловская обл., Каменский район, с. Рыбниковское, примерно в 18 м по направлению на восток от земельного участка с кадастровым номером 66:12:4801003:883, общей площадью 1295 кв. м, категория земельного участка – земли населенных пунктов, с разрешенным использованием – для ведения личного подсобного хозяйства.

11. Свердловская обл., Каменский район, с. Рыбниковское, по направлению на юг от земельного участка с кадастровым номером 66:12:4801003:959, общей площадью 1220 кв. м, категория земельного участка – земли населенных пунктов, с разрешенным использованием – для ведения личного подсобного хозяйства.

12. Свердловская обл., Каменский район, с. Рыбниковское, примерно в 68 м по направлению на юго-восток от земельного участка с кадастровым номером 66:12:4801003:883, общей площадью 1447 кв. м, категория земельного участка – земли населенных пунктов, с разрешенным использованием – для ведения личного подсобного хозяйства.

13. Свердловская обл., Каменский район, с. Щербаково, примерно в 81 м по направлению на северо-восток от земельного участка с кадастровым номером 66:12:4901001:132, общей площадью 2057 кв. м, категория земельного участка – земли населенных пунктов, с разрешенным использованием – для ведения личного подсобного хозяйства.

14. Свердловская обл., Каменский район, с. Рыбниковское, примерно в 67 м по направлению на юго-восток от земельного участка с кадастровым номером 66:12:4801003:883, общей площадью 1274 кв. м, категория земельного участка – земли населенных пунктов, с разрешенным использованием – для ведения личного подсобного хозяйства.

15. Свердловская обл., Каменский район, с. Черемхово, ул. Ленина, земельный участок с кадастровым номером 66:12:1401005:107, примерной площадью 1200 кв. м, категория земельного участка – земли населенных пунктов, с разрешенным использованием – для ведения личного подсобного хозяйства.

16. Свердловская обл., Каменский район, д. Давыдова, примерно в 58 м по направлению на север от земельного участка с кадастровым номером 66:12:3801001:33, примерной площадью 1802 кв. м, категория земельного участка – земли населенных пунктов, с разрешенным использованием – для ведения личного подсобного хозяйства.

17. Свердловская обл., Каменский район, д. Давыдова, за земельными участками с кадастровыми номерами 66:12:3801001:14 и 66:12:3801001:4, примерной площадью 1937 кв. м, категория земельного участка – земли населенных пунктов, с разрешенным использованием – для ведения личного подсобного хозяйства.

18. Свердловская обл., Каменский район, с. Травяновское, рядом с земельными участками с кадастровыми номерами 66:12:2901001:99 и 66:12:2901001:214, примерной площадью 1024 кв. м, категория земельного участка – земли населенных пунктов, с разрешенным использованием – для ведения личного подсобного хозяйства.

19. Свердловская обл., Каменский район, д. Давыдова, примерно в 66 м по направлению на север от земельного участка с кадастровым номером 66:12:3801001:14, примерной площадью 2107 кв. м, категория земельного участка – земли населенных пунктов, с разрешенным использованием – для ведения личного подсобного хозяйства.

Лица, заинтересованные в предоставлении данных земельных участков, вправе в течение 30-ти дней со дня опубликования настоящего извещения, то есть по 14.01.2019 г., обратиться в КУМИ с заявлением о намерении участвовать в

аукционе по предоставлению земельного участка. Также заявление может быть направлено по почте либо на адрес электронной почты.

Место нахождения КУМИ (почтовый адрес): 623400, Свердловская обл., г. Каменск-Уральский, пр. Победы, 97а, тел. (3439) 370-238, 370-228, адрес электронной почты: 901komitet@mail.ru.

#### Информационное сообщение

Комитет по управлению муниципальным имуществом Администрации Каменского городского округа информирует о предоставлении земельного участка, расположенного по адресу: Свердловская обл., Каменский район, примерно в 185 м по направлению на северо-запад от земельного участка с кадастровым номером 66:12:5908005:27, общей площадью 267257 кв. м, категория земельного участка – земли сельскохозяйственного назначения, с разрешенным использованием – для ведения крестьянского (фермерского) хозяйства.

Лица, заинтересованные в предоставлении данного земельного участка вправе в течение 30-ти дней со дня опубликования настоящего извещения, то есть по 14.01.2019 г., обратиться в КУМИ с заявлением о намерении участвовать в аукционе по предоставлению земельного участка. Также заявление может быть направлено по почте либо на адрес электронной почты.

Место нахождения КУМИ (почтовый адрес): 623400, Свердловская обл., г. Каменск-Уральский, пр. Победы, 97а, тел. (3439) 370-238, 370-228, адрес электронной почты: 901komitet@mail.ru.

#### Информационное сообщение

Комитет по управлению муниципальным имуществом Администрации Каменского городского округа информирует о предоставлении земельного участка, расположенного по адресу: Свердловская обл., Каменский район, п. Новый Быт, примерно в 25 м по направлению на запад от земельного участка с кадастровым номером 66:12:7301002:138, примерной площадью 1350 кв. м, категория земельного участка – земли населенных пунктов, с разрешенным использованием – ведение садоводства.

Лица, заинтересованные в предоставлении данного земельного участка, вправе в течение 30-ти дней со дня опубликования настоящего извещения, то есть по 14.01.2019 г., обратиться в КУМИ с заявлением о намерении участвовать в аукционе по предоставлению земельного участка. Также заявление может быть направлено по почте либо на адрес электронной почты.

Место нахождения КУМИ (почтовый адрес): 623400, Свердловская обл., г. Каменск-Уральский, пр. Победы, 97а, тел. (3439) 370-238, 370-228, адрес электронной почты: 901komitet@mail.ru.

#### Уважаемые работодатели!

Уведомляем вас, что в соответствии с письмом Роструда от 25.07.2018 № 858-ПР «О проведении ежеквартального мониторинга сведений об организациях (работодателях) и численности работников организаций, не являющихся пенсионерами, а также ежемесячного мониторинга реализации мер по содействию занятости граждан предпенсионного возраста» сведения о работниках (мужчины 1959, женщины 1964 года рождения), не являющихся пенсионерами, необходимо ежеквартально предоставлять в центр занятости.

Информацию за 4 квартал необходимо предоставить не позднее 20 декабря 2018 г.

За дополнительной информацией обращаться: ГКУ «Каменск-Уральский центр занятости» по адресу: ул. Кунавина, 1, каб. 202, т. (3439)32-42-81.

Каменск-Уральский центр занятости

#### Началась борьба с несанкционированными горками

Чтобы предотвратить ДТП с участием несовершеннолетних, перед зимними каникулами с 10 декабря по 1 марта на территории Свердловской области, в том числе и в Каменском районе, пройдут профилактические мероприятия, направленные на профилактику детского дорожно-транспортного травматизма.

В рамках их проведения запланированы массовые проверки улично-дорожной сети, где бывает много детей, в школах – «Уроки безопасности дорожного движения», на родительских собраниях – беседы по безопасному поведению детей на дороге, а также о необходимости применения детских удерживающих устройств при их перевозке.

Отряды юных инспекторов дорожного движения каждого образовательного учреждения регулярно будут проводить микрорейды по выявлению несанкционированных горок в микрорайоне своих школ, сообщать о них в ГИБДД, а также по возможности делать их непригодными для детских забав.

На все время проведения профилактических мероприятий маршруты патрулирования нарядов ДПС будут приближены к местам массового скопления детей.

Уважаемые родители! Не пускайте детей кататься со снежных горок, выходящих на проезжую часть. Даже дворовые горки, выходящие на дорогу, опасны для жизни и здоровья. Инспекторы Госавтоинспекции настоятельно рекомендуют не оставлять без присмотра детей в период новогодних праздников вблизи проезжей части!

При обнаружении несанкционированной снежной горки, которую для забавы используют дети, убедительная просьба сообщать информацию по телефону дежурной части отдела ГИБДД Каменска-Уральского – 32-35-93 (круглосуточно).



### Извещение о проведении аукциона на право заключения договора аренды муниципального имущества

1. Организатор аукциона: Комитет по управлению муниципальным имуществом Администрации Каменского городского округа (далее – КУМИ Администрации КГО)

Юридический адрес: 623462, Свердловская область, Каменский район, п. Мартуш, ул. Титова, 8.

Почтовый адрес: 623418, Свердловская область, г.Каменск-Уральский, пр.Победы, 97 «А».

Адрес электронной почты: 901komitet@mail.ru

Контактный телефон: (8-343-9) 37-02-08.

2. Аукцион состоится 11 января 2019 года в 10 часов 00 минут по местному времени по адресу: г. Каменск-Уральский, Свердловской области, проспект Победы, 97«А», каб. 112. Краткая характеристика объектов, выставленных на аукцион:

**Лот №1:** Сооружения Литер 1А, 1Б, кадастровый №66:12:000000:2329, назначение: нежилое, месторасположение объекта: Россия, Свердловская область, Каменский район, от сооружения ТП-7608/160 расположенной по ул. Пролетарская д. Ключи до опоры № 124 линии электропередач Рыбниковской трансформаторной подстанции.

Целевое назначение объектов договора – электроснабжение.

Начальная (минимальная) цена договора – арендная плата в год без учета НДС составляет: 36 679 (тридцать шесть тысяч шестьсот семьдесят девять тысяч рублей, 00копеек).

3. «Шаг аукциона» устанавливается в размере пяти процентов начальной (минимальной) цены договора (цены лота) в размере 1 833 (одна тысяча восемьсот тридцать три) рубля 95 копеек.

Срок действия договора аренды муниципального имущества составляет 5 лет.

4. Порядок подачи и отзыва заявок на участие в аукционе.

4.1. Заявки на участие в аукционе принимаются, начиная с 14 декабря 2018 года.

Прийем заявок производится в приемные дни: среда, четверг с 09 часов 00 минут до 16 часов 00 минут по местному времени (перерыв с 12 часов 30 минут до 13 часов 18 минут) по адресу: г. Каменск-Уральский, Свердловской области, проспект Победы, 97«А», кабинет № 109.

4.2. Заявки принимаются до 17 часов 00 минут (по местному времени) 02 января 2019 года. Прием заявок прекращается непосредственно перед началом рассмотрения заявок.

4.3. Заявитель вправе подать только одну заявку в отношении предмета аукциона.

4.4. Каждая заявка на участие в аукционе, поступившая в вышеуказанный срок, регистрируется Организатором аукциона. По требованию Заявителя Организатор аукциона выдает расписку в получении такой заявки с указанием даты и времени получения.

4.5. Заявки, полученные после окончания установленного срока приема заявок на участие в аукционе не рассматриваются и в тот же день возвращаются соответствующим Заявителям.

4.6. Заявитель вправе посредством уведомления в письменной форме отозвать заявку в любое время до установленных даты и времени начала рассмотрения заявок на участие в аукционе.

4.7. Подача заявки на участие в аукционе является акцептом публичной оферты.

4.8. Заявки на участие в аукционе будут рассматриваться аукционной комиссией 09 января 2019 года в 14 часов 00 минут по местному времени по адресу: г. Каменск-Уральский, Свердловской области, проспект Победы, 97«А», кабинет № 109.

5. Срок, место, порядок предоставления документации об аукционе

5.1. Место предоставления документации об аукционе – Комитет по управлению муниципальным имуществом Администрации Каменского городского округа, местонахождения: 623428, Свердловская область, г. Каменск-Уральский, пр. Победы, 97 «А», кабинет № 109.

Документация об аукционе предоставляется бесплатно со дня размещения на официальном сайте Российской Федерации в информационно-телекоммуникационной сети «Интернет», определенной Правительством Российской Федерации, извещения о проведении аукциона на основании заявления любого заинтересованного лица, поданного в письменной форме, в течение двух рабочих дней с даты получения соответствующего заявления.

Официальный сайт Российской Федерации – www.torgi.gov.ru

Документацию об аукционе можно получить в приемные дни: среда, четверг с 09 часов 00 минут до 16 часов 00 минут по местному времени (перерыв с 12 часов 30 минут до 13 часов 18 минут).

6. График осмотра муниципального имущества, выставленного на аукцион

Осмотр муниципального имущества, право на заключение договора аренды, которого выставлено на аукцион, обеспечивает Организатор аукциона без взимания платы. Проведение осмотра осуществляется не реже, чем через каждые пять рабочих дней с даты размещения извещения о проведении аукциона, но не позднее, чем за два рабочих дня до даты окончания срока подачи заявок на участие в аукционе.

Дата	Время
19.12.2018 года	С 08 ч. 00 мин. до 16 ч. 00 мин. в любое предварительное согласованное рабочее время.
24.12.2018 года	С 08 ч. 00 мин. до 17 ч. 00 мин. в любое предварительное согласованное рабочее время.
29.12.2018 года	С 08 ч. 00 мин. до 17 ч. 00 мин. в любое предварительное согласованное рабочее время.

Осмотр муниципального имущества, право на заключение договора аренды которого, выставлено на аукцион, производится в указанный в графике день по месту расположения (по адресу) объектов муниципального имущества. Организатор аукциона обеспечивает желающим доступ к объектам, возможность проведения фото- и видеосъемки.

7. Организатор аукциона вправе отказаться от проведения аукциона не позднее, чем за пять дней до даты окончания срока подачи заявок на участие в аукционе. Извещение об отказе от проведения аукциона размещается на официальном сайте торгов в течение одного дня с даты принятия решения об отказе от проведения аукциона. В течение двух рабочих дней с даты принятия, указанного решения организатор аукциона направляет соответствующие уведомления всем заявителям.

8. Требование о внесении задатка для участия в аукционе Организатором аукциона не установлено.

Подробную информацию – аукционную документацию о проведении аукциона можно получить в Комитете по управлению муниципальным имуществом Администрации Каменского городского округа по адресу: г.Каменск-Уральский, пр-кт Победы, 97 «А», кабинет №109, телефон 37-02-08, а также на официальном сайте Российской Федерации – www.torgi.gov.ru.

### ЗАКЛЮЧЕНИЕ о результатах публичных слушаний по проекту Решения Думы Каменского городского округа «О внесении изменений в Генеральный план муниципального образования «Каменский городской округ», утвержденный Решением Думы Каменского городского округа от 26.12.2012 года № 78 и Правила землепользования и застройки муниципального образования «Каменский городской округ», утвержденные Решением Думы Каменского городского округа от 27.06.2013 года № 125, применительно к с. Смолинское Каменского района Свердловской области»

11 декабря 2018 года  
1. Место проведения публичных слушаний: здание Дома культуры п. Горный по адресу: Свердловская область, Каменский район, п. Горный, ул. Нагорная, 8а.

Дата и время проведения публичных слушаний: 10.12.2018 года, в 17.00 часов.

2. В ходе проведения публичных слушаний рассматривался проект Решения Думы Каменского городского округа «О внесении изменений в Генеральный план муниципального образования «Каменский городской округ», утвержденный Решением Думы Каменского городского округа от 26.12.2012 года № 78 и Правила землепользования и застройки муниципального образования «Каменский городской округ», утвержденные Решением Думы Каменского городского округа от 27.06.2013 года № 125, применительно к с. Смолинское Каменского района Свердловской области» в следующей части:

1) Изменить границы территориальной зоны ИТ4 (основные проезды и коридоры коммуникаций) за счет увеличения территориальной зоны СХ7 (садоводческие объединения) по адресу: Свердловская область, Каменский район, с. Смолинское, ул. Ленина, 2 «б», с восточной стороны от земельного участка с кадастровым номером 66:12:4401001:388;

2) Изменить границы территориальных зон ИТ4 (основные проезды и коридоры коммуникаций) и ОТ2 (открытые природные пространства) за счет образования территориальной зоны СХ6 (сельскохозяйственные угодья) по адресу: Свердловская область, Каменский район, с. Смолинское, ул. Ленина, с южной стороны от земельного участка с кадастровым номером 66:12:4401001:89;

3) Изменить границы территориальной зоны ИТ4 (основные проезды и коридоры коммуникаций) за счет увеличения территориальной зоны ОД1 (многофункциональные центры обслуживания и общественно-деловой активности) по адресу: Свердловская область, Каменский район, с. Смолинское, ул. Советская, рядом с земельным участком с кадастровым номером 66:12:4401001:183.

3. Заключение подготовлено на основании Градостроительного кодекса Российской Федерации, Федерального Закона от 06.10.2003г. № 131-ФЗ «Об общих принципах организации местного самоуправления в Российской Федерации», Устава МО «Каменский городской округ», Правил землепользования и застройки МО «Каменский городской округ», утвержденные Решением Думы Каменского городского округа от 27.06.2013г. № 125, Положения «О порядке организации и проведения публичных (общественных) слушаний в Каменском городском округе», утвержденного Решением Думы Каменского городского округа № 286 от 18.12.2014г., протокола публичных слушаний от 11.12.2018г.

4. Организатор подготовки и проведения публичных слушаний: Администрация Каменского городского округа в лице Комитета по архитектуре и градостроительству Администрации муниципального образования «Каменский городской округ».

Разработчиком проекта внесения изменений в Генеральный план и Правила землепользования и застройки МО «Каменский городской округ» является Комитет по архитектуре и градостроительству Администрации муниципального образования «Каменский городской округ».

Публичные слушания назначены постановлением Главы Каменского городского округа от 04.10.2018г. № 1519 «Об организации и проведении публичных слушаний по проекту Решения Думы Каменского городского округа «О внесении изменений в Генеральный план муниципального образования «Каменский городской округ», утвержденный Решением Думы Каменского городского округа от 26.12.2012 года № 78 и Правила землепользования и застройки муниципального образования «Каменский городской округ», утвержденные Решением Думы Каменского городского округа от 27.06.2013 года № 125 (в редакции от 20.09.2018 года № 271), применительно к с. Смолинское Каменского района Свердловской области».

Во время проведения публичных слушаний участники имели возможность дополнительно ознакомиться с проектом Решения. Участники слушаний могли задать свои вопросы письменно или устно и выступить с критическими замечаниями. До начала, во время проведения публичных слушаний, предложений и замечаний по проекту Решения от участников публичных слушаний не поступало.

По проекту Решения докладывала председатель Комитета по архитектуре и градостроительству Администрации муниципального образования «Каменский городской округ» Мазуркина Л.Н.

Протокол публичных слушаний подготовлен и подписан 11.12.2018 года.  
5. Форма оповещения о проведении публичных слушаний: информация о месте и времени проведения публичных слушаний опубликована в газете «Пламя», на официальном сайте муниципального образования «Каменский городской округ».

6. Сведения о размещении экспозиции материалов проекта: демонстрационные материалы по проекту Решения размещались в период с 09.10.2018г. по 09.12.2018г. в здании Горноисетской сельской администрации по адресу: Свердловская область, Каменский район, п. Горный, ул. Нагорная, 8а и в Комитете по архитектуре и градостроительству Администрации муниципального образования «Каменский городской округ» по адресу: Свердловская область, г. Каменск-Уральский, пр. Победы, 97а.

7. Участники публичных слушаний:

В публичных слушаниях приняли участие 6 человек (список регистрации находится в Комитете по архитектуре и градостроительству Администрации муниципального образования «Каменский городской округ»).

8. Вопрос, поставленный на голосование:

Рекомендовать к утверждению проект Решения Думы Каменского городского округа «О внесении изменений в Генеральный план муниципального образования «Каменский городской округ», утвержденный Решением Думы Каменского городского округа № 78 от 26.12.2012г. и Правила землепользования и застройки муниципального образования «Каменский городской округ», утвержденные Решением Думы Каменского городского округа № 125 от 27.06.2013г., применительно к с. Смолинское Каменского района Свердловской области» в целом.

Результаты голосования: ЗА – 6 чел.,  
ПРОТИВ – 0 чел.,  
ВОЗДЕРЖАЛОСЬ – 0 чел.

9. Выводы и рекомендации:  
1) Процедура проведения публичных слушаний по проекту соблюдена и соответствует требованиям действующего законодательства, в связи с чем, публичные слушания по проекту признаны состоявшимися.

2) Опубликовать настоящее заключение в газете «Пламя» и разместить на официальном сайте муниципального образования «Каменский городской округ».

Председатель публичных слушаний Л.Н. Мазуркина  
Секретарь публичных слушаний Е.А. Чистякова

### Образование

## Обеспечение прав детей в МКДОУ «Бродовской детский сад»

Наше государство правовое. И сейчас очень много говорят о защите прав ребенка, о защите его жизни, здоровья и достоинства.

Педагоги ДОУ выполняют социальный заказ: воспитывают подрастающее поколение, которое в дальнейшем будет определять социально-экономическое, культурно-духовное развитие страны. Для будущего России очень важно, чтобы дети росли в атмосфере любви и уважения. Поэтому система прав ребенка и система образования объединились в целях создания правовых, социально-экономических условий для реализации прав и законных интересов ребенка. Хочется рассказать о том, как проводится работа в Бродовском детском саду. Педагоги знают, что этот процесс долгосрочный. Используя в своей работе специфические методы и приемы, ненавязчиво знакомят детей с Конвенцией о правах ребенка. Главная цель воспитателей – дать детям элементарные знания и представления о Международном документе по защите прав через ведущий вид деятельности – игру. Педагоги ставят перед собой задачу в доступной форме познакомить с «Декларацией о правах ребенка» и «Конвенцией о правах ребенка». Для этого они:

- знакомят детей в соответствующей их возрасту форме с основными документами по защите прав человека;

- развивают уважение и терпимость к людям независимо от их социального происхождения, расовой и национальной принадлежности. Знакомят детей с их правами и обязанностями, а заодно напоминают родителям, что дети не являются их собственностью, каждый ребенок – это полноправный гражданин нашей страны. Доступно помогают ребятам освоить правовые знания с помощью таких любимых сказок, как «Колобок», «Снежная Королева», «Золушка», «Кукушка», «Воробышко», «Три медведя», «Волк и семеро козлят» и др. На родительском собрании на тему «Правовое воспитание в детском саду» в старшей группе в доверительной форме родители высказывали свое мнение по следующим вопросам:

- можно ли считать нарушением прав детей отсутствие у родителей времени участвовать в жизни ребенка в детском саду?

- всегда ли соблюдаются права детей дома и в детском саду?

Воспитатели продолжают знакомить детей с основами правовой культуры. Цель: продолжать знакомить детей с основами правового сознания: все люди на Земле защищены законом, никто не может нарушать права, записанные в Декларации: право на выбор, право на дружбу, право на внимание, а также на защиту от унижения и жестокой. В таких серьезных вопросах учат разбираться дети дошкольного возраста. Но конечным результатом педагоги считают, то что дети в сюжетно-ролевых играх решают самые сложные вопросы: кто прав в споре? а как бы вы поступили в данной ситуации? как можно изменить ситуацию? и т.д. Создавая проблемную ситуацию, дети решают, казалось бы, совсем не детские вопросы, учатся анализировать, делать выводы, давать советы своим друзьям. Это помогает в решении конфликтов, снимает детскую агрессию, воспитывает в детях дружелюбие, умение прощать, видеть свои ошибки, следовать общепринятым нормам поведения.

Если работу проводить целенаправленно, систематически, используя современные образовательные технологии, различные формы работы, не забывая при этом о соблюдении прав детей в семье, правовое воспитание в детском саду будет на высоком уровне. Конечным продуктом педагога Бродовского детского сада считают оформление с детьми книги «Наши права». Люди, которые знают свои права, чувствуют себя свободными, у них расправляются плечи, появляется красивая осанка, они становятся выше. Маленькие человечки постоянно превращаются в Больших.

Хочется сказать: вот так и идите по жизни – с гордой осанкой и улыбкой на лице, а книга, которая поведет вас по жизни, называется «Конвенция о правах ребенка»

*Н.И. Ширяева,*  
заведующая МКДОУ «Бродовской детский сад»

## Услуги службы занятости в электронном виде

Сегодня набирает все большую популярность получение различных государственных услуг в электронном виде.

Услуги в сфере занятости не исключение, их также можно получить через интернет. Так, с целью упрощения взаимодействия работодателей, соискателей и службы занятости создан интерактивный портал Департамента по труду и занятости населения Свердловской области [www.szn-ural.ru](http://www.szn-ural.ru).

Получение услуг осуществляется через личный кабинет. Для этого необходимо пройти регистрацию на портале государственных услуг [www.gosuslugi.ru](http://www.gosuslugi.ru), и пользователям автоматически откроется доступ к личному кабинету интерактивного портала Департамента по труду и занятости населения Свердловской области.

Здесь работодатели могут предоставить сведения об имеющихся вакансиях, получить государственную услугу по подбору работников, а также ознакомиться с информацией о направленных на вакансии гражданах.

Соискателям предоставлена возможность создать резюме и опубликовать его на портале, получить в электронном виде государственную услугу по содействию в поиске подходящей работы, государственную услугу по профориентации, записаться на прием в службу занятости.

Также в электронной форме всем пользователям сайта доступна государственная услуга по информированию о положении на рынке труда.

Напомним, что все госуслуги предоставляются бесплатно.

Каменск-Уральский центр занятости

**Учредители:** Администрация МО «Каменский городской округ», Управление делами Губернатора Свердловской области и Правительства Свердловской области.  
**Издатель:** ГАУПСО «Редакция газеты «Пламя».  
**Газета зарегистрирована** в Управлении Федеральной службы по надзору в сфере связи, информационных технологий и массовых коммуникаций по Уральскому федеральному округу. Свидетельство ПИ № ТУ 66-01550 от 04.02.2016.  
**Адрес редакции и издателя:** 623418, г. Каменск-Уральский, пр. Победы, 97а.  
**Телефон/факс** 39-93-69. **Электронный адрес:** kgo.gazeta@yandex.ru.

**Главный редактор** Н.В. Казанцева. **Выпускающий редактор** Л.В. Лугинина.

Верстка и корректура: С.Ф. Ларина.

**Подписной индекс:** 20306 (1 номер в неделю), 20307 (2 номера в неделю).

**Цена свободная.**

Газета выходит 2 раза в неделю. Отпечатано в типографии «Спринт» ИП Райков А.А., 623406, г. Каменск-Уральский, ул. Алюминиевая, 18, офис 1. Заказ 966. Тираж 175.

В соответствии с законом о СМИ редакция не несет ответственности за содержание рекламы, объявлений, официальных материалов учредителей. Материалы под знаком @ публикуются на коммерческой основе.