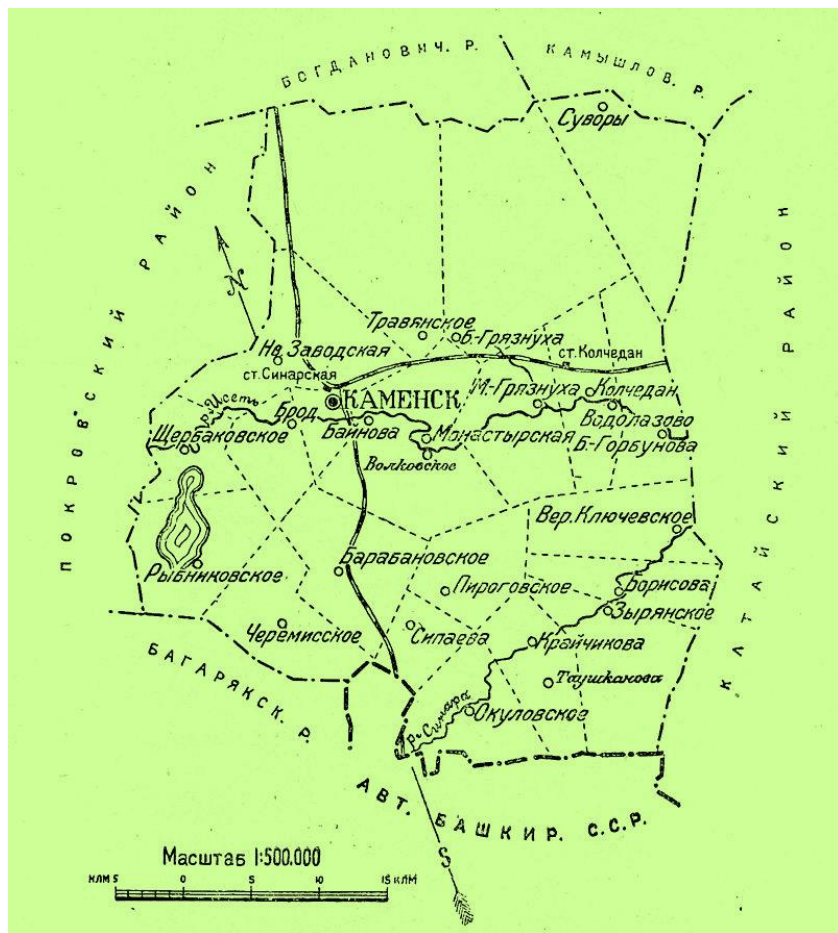


ПУТЕВОДИТЕЛЬ ПО КАМЕНСКОМУ ГОРОДСКОМУ ОКРУГУ



пгт. Мартюш
2021 г.

ББК
П

Составители:
Кузьева Н. В.
Буркова С. В.

Путеводитель по Каменскому городскому округу /
МУНИЦИПАЛЬНОЕ БЮДЖЕТНОЕ УЧРЕЖДЕНИЕ
КУЛЬТУРЫ «ЦЕНТРАЛЬНАЯ БИБЛИОТЕКА
КАМЕНСКОГО ГОРОДСКОГО ОКРУГА». – 2-е изд.
исп. и доп.; составители Н. В. Кузьева, С. В. Буркова. –
Мартюш, 2021. – 107с.

Содержание:

Памятники природы	6-14
Обелиски	15-59
Храмы. Соборы. Церкви.	60-95
Базы отдыха. Организация досуга. Контактные зоопарки.	96-105
Алфавитный список населенных пунктов	106-107

Предисловие

Путеводитель посвящен 55-летию Каменского района. Каменский район образован в соответствии с Указом Президиума Верховного Совета РСФСР от 13 января 1965 года. С 1 января 2006 года муниципальное образование «Каменский район» переименовано в Каменский городской округ.

Муниципальное образование «Каменский городской округ» с центром в п.г.т. Мартюш расположен вокруг крупного промышленного центра Среднего Урала – города Каменска-Уральского в юго-восточной части Свердловской области в 100 км от г. Екатеринбурга. Это один из живописных уголков нашей страны. Здесь на территории в 214602 га сочетаются всевозможные природные богатства. Животный мир района представлен в основном лесными видами животных: лось, кабан, косуля, заяц, лисица, горноста́й, куница, барсук, норка, белка; из пернатых – глухарь, тетерев, рябчик, куропатка, водоплавающие.

Водные ресурсы района представлены реками Исеть и ее притоками Каменка, Камышенка, Грязнуха, принадлежащими бассейну реки Тобол. На территории имеются несколько озер: Тыгиш, Малый и Большой Сунгуль, Червяное, Сосновское, Карасье, пруд Боевский. На озерах осуществляется местный рыбный промысел. Богат Каменский городской округ историческими и архитектурными памятниками.

С запада на восток по территории района проходит железная дорога «Екатеринбург-Курган»,

протяженностью 46 км, автомобильная дорога «Екатеринбург-Шадринск-Курган» протяженностью которой составляет 42,5 км. Общая протяженность внутрирайонных дорог составляет 200 км. Автотранспортные магистрали, связывающие населенные пункты муниципального образования и соседние города, имеют асфальтобетонное покрытие.

Путеводитель предлагает совершить путешествие по селам и деревням Каменского городского округа и познакомиться с достопримечательностями, природой, памятниками архитектуры и культурой района.

Путеводитель создан по материалам МБУК «Центральная библиотека».

Материал расположен по разделам:

- Памятники природы;
- Обелиски;
- Храмы. Соборы. Церкви;
- Базы отдыха.

Данное издание адресовано не только путешественникам, но и государственным служащим органов местного самоуправления, работникам СМИ, библиотек, школ, широкому кругу читателей, интересующихся данной темой.

В таком большом и сложном деле, как составление «Путеводителя» по Каменскому городскому округу, неизбежны ошибки и недосмотры; библиотека будет весьма признательна за всякое указание таковых промахов и просит направлять их по адресу: Мартюш, ул. Ленина 11; e-mail: okiol@list.ru



ПАМЯТНИКИ ПРИРОДЫ



Порог «Ревун»



Порог «Ревун» и прибрежные скалы – геологический памятник природы, находится в красивом скалистом каньоне.

В 22 км от Каменска-Уральского у д. Бекленищево река Исеть пробила себе русло через камни андезитового - порфирита. Это значит, что ранее на этом месте был вулкан. Геологи находили в окрестностях деревни и само потухшее жерло – теперь оно стало озером. Согласно исследованиям, гигантский вулкан достигал 2 км в высоту. Он извергался интенсивно и довольно долго. Водный порог и прибрежный каньон являются остатками древней лавы, возраст которой – порядка 300 млн. лет. Крепким орешком оказались для реки прочные породы. Не дали они ей развернуться вширь, углубить русло. Зажатая в узкой теснине Исеть несётся здесь с большой скоростью, клоочет, пенится,

бьётся о скалы. Имя «Ревун» данная местность получила сравнительно недавно, при разработке водного маршрута в 1965 г. До этого жители окрестных деревень называли ее Бурканом.

Порог «Ревун» – излюбленное место у спортсменов водного туризма, здесь проходят соревнования водников Урала. Прохождение этого участка длиной около 300 метров осложняет большим количеством камней в русле реки. Спортсмены квалифицируют этот порог по высшей VI категории сложности.

В 2013 году на пороге Ревун проходила часть съёмок фильма «Географ глобус пропил».



Как добраться: добраться до д. Бекленищева можно на автобусе № 105 (посадка с автовокзала). Выйти на соответствующей остановке и идти в сторону р. Исеть. Шум от порогов может стать хорошим ориентиром.

Смолинская пещера



Смолинская пещера, получившая свое название от находящегося неподалеку села Смолино, находится на правом берегу р. Исети, в 2 км. ниже села Бекленищево. Пещера находится в логу небольшой речки – притока Исети. Эта пещера стала известна в середине XIX века, когда ее впервые посетил и описал исследователь В. Г. Олесов — действительный член УОЛЕ.

Вход в пещеру расположен на уровне 11-12 м. над дном лога. Перед входом – площадка со скальным навесом около 12 м., размер входа около 1,5 м. в диаметре. Общая длина ходов Смолинской пещеры – около 500 метров. Это одна из самых протяженных пещер в Свердловской области.

На изучение всей пещеры уйдет больше часа. Пещера состоит из нескольких разнонаправленных ходов. Кое-где придется немного проползти. Но в целом своды пещеры достаточно высоки. Первый встреченный на пути грот носит название «Большая келья», сводчатые потолки которого напоминают церковные. Левее, узкий ход, ведущий вниз, спускаться по которому можно лишь при помощи веревки – «Дорога в ад». «Дорога в рай» — узкий лаз, направленный вверх. Самый значительный грот пещеры — «Фавор», имеет в поперечнике 10 м и высоту до 10 м. В нижнем горизонте пещеры течет подземный ручей, заканчивающийся небольшим озером. Температура воздуха в пещере всегда постоянна 4 – 5,5 градуса.

В нижнем уровне пещеры есть подземные ручьи, озеро. В пещере обитают летучие мыши – Прудовая Ночница.

Пещера – место мистическое. Здесь особая энергия. По инициативе иерея Алексея Носкова 20.08.2004 г. у пещеры воздвигнут Поклонный крест высотой 2,5 м.

Как добраться: добраться до Смолинской пещеры можно на автобусе № 105. Выйти на остановке «д. Бекленищева» и перейти р. Исеть по мосту. От него до входа в грот проложена дорожка.

Скала «Каменные ворота»




При наблюдении за скалой с левого берега р. Исеть, Каменные ворота выглядят огромным мегалитом, в центре которого пробито 10-метровое четырехугольное отверстие. Это признак того, что некогда в этих местах происходили грандиозные геологические процессы. Известняковые толщи, вышедшие на поверхность земли с мощным землетрясением, дали осадку и застыли. Интересна «надвратная перемычка». Данный объект в геологии именуется карстовым мостом, сформированным водными течениями. Несмотря на его, казалось бы, монументальность, проход довольно мал и тонок.

Скала «богата» карстовыми трещинами, на которых растет мох и лишайники. Своим аверсом она утопает

в водах р. Исеть, реверс же углубляется в высокий берег и березовую рощу.

В 1975 г. изображение Каменных ворот оказалось на почтовых конвертах (тираж 2 млн. экземпляров).

В наши дни монументальный памятник природы попал в объектив камеры, когда близь г. Каменска-Уральского снимали исторический сериал «Серебро».



В начале 2017 г. Каменные ворот частично осыпались. Причиной называют вандализм. **Как добраться:** Добраться до обзорной площадки пансионата «Сосновый бор» можно доехав на автобусах № 2, 12 и 16 до ост. «Санаторная», после чего идти по ул. Санаторной до конца. При желании побывать на вершине скалы, следует добраться на автобусе № 203 или 210 до пос. Мартюш (ост. «пос. Мартюш») и по проезду (рядом с перекрестком ул. Гагарина-Молодежная) выдвинуться в сторону р. Исеть.

Скала «Филин»



Рядом со знаменитой скалой «Каменные ворота» находится еще один уникальный памятник природы. Его имя – «Филинячий камень» или попросту «Филин». Уникальная гора получила такое название благодаря внешнему сходству с представителем пернатых.

Она расположена на правой стороне р. Исеть, продолжая прибрежную горную цепь. Как и соседние скалы (Говорливый камень, Пельмень и Каменные ворота) Филин образован известняковыми породами. Примечательно, что на данном холме можно воочию проследить, какие грандиозные процессы были на нашей планете в давние времена.

Сегодня сказа «Филин» — это прекрасный объект для туризма, который обязательно стоит посетить. Также он будет любопытен людям, занимающимся

скалолазанием – на отвесных стенах проложены альпинистские маршруты.

Адрес: Скала «Филин» находится на противоположном берегу от пансионата-гостиницы «Сосновый бор». Близлежащее здание со стороны пос. Мартюш находится по адресу ул. Гагарина, 20Д.

Как добраться: Добраться до обзорной площадки пансионата «Сосновый бор» можно доехав на автобусах № 2, 12 и 16 до ост. «Санаторная», после чего идти по ул. Санаторной до конца. При желании побывать на вершине скалы, следует добраться на автобусе № 203 или 210 до пос. Мартюш (ост. «пос. Мартюш») и по проезду (рядом с перекрестом ул. Гагарина-Молодежная) выдвинуться в сторону р. Исеть.



ОБЕЛИСКИ КАМЕНСКОГО ГОРОДСКОГО ОКРУГА, УВЕКОВЕЧИВАЮЩИЕ ПАМЯТЬ О ЗАЩИТНИКАХ ОТЕЧЕСТВА



**Обелиск, посвященный воинам, погибшим в годы
Великой Отечественной войны
(с. Барабановское, ул. Кирова, 30-а,
1984-1985 гг.)**



Бетонный обелиск, установленный на бетонном же основании, покрашен в серый цвет, с красной металлической звездой наверху.

На лицевой грани обелиска друг под другом прикреплены плиты с фамилиями, которые плохо читаются. (Изготовлена новая плита, которая пока не установлена). Обелиск огорожен железной оградкой.

Как добраться: Добраться до с. Барабановское можно на автобусе № 103(посадка с автовокзала). Выйти на соответствующей остановке.

**Мемориальный комплекс,
Посвященный воинам, погибшим в годы Великой
Отечественной**

(пгт. Мартюш, ул. Титова, 8. Установлен 22.06.2010
г.)



Мемориальный комплекс состоит из 12 вертикальных плит, выполненных из серого мрамора, установленных на обширном мраморном основании. На плитах выгравированы фамилии погибших. В центре комплекса мраморная плита с изображением скорбящей матери и Вечного огня, с надписью «Они сражались за Родину». Комплекс обнесён металлической оградкой.

Как добраться: на автобусе № 203 или 210 до пос. Мартюш (ост. «пос. Мартюш»).

Мемориальная доска памяти Героя России Дубынина Виктора Петровича

(пгт. Мартюш, ул. Ленина, на фасаде здания МБУК
«Центральная библиотека» 08.02.2008г.)



Мемориальная доска с портретом героя изготовлена из шлифованного чёрного гранита. Портрет и надписи выполнены фотоспособом.

Текст надписи: «На этом месте 1 февраля 1943 в лагере для политзаключенных, в семье репрессированных родился Дубынин Виктор Петрович. Герой России, генерал армии, выдающийся советский и российский военачальник. Командующий легендарной 40-й армией в Афганистане. Первый начальник Генерального штаба Вооружённых Сил Российской Федерации».

Как добраться: на автобусе № 203 или 210 до пос. Мартюш (ост. «пос. Мартюш»).

Обелиск воинам, павшим в боях за Отечество в 1941-1945 гг.

(д. Брод, ул. Ленина, напротив дома №41.
Установлен в 1965 г.)



Бетонный обелиск, установленный на бетонном же основании, покрашен в серый цвет, с красной металлической звездой наверху. По обеим сторонам обелиска установлены на ножках две металлические плиты с фамилиями погибших. Обелиск обнесён оградкой в виде металлических столбиков с цепями.

Как добраться: на автобусе № 203 или 210 до пос. Мартюш (ост. д. Брод)

**Обелиск, посвященный воинам, погибшим
в годы Великой Отечественной**
(с. Щербаково, ул. Карла Маркса, возле дома № 4.
Установлен в 1970 г.)



Бетонный обелиск, установленный на бетонном же основании, покрашен в серый цвет, с красной металлической звездой в обрамлении венка наверху. На гранях обелиска укреплены плиты с именами погибших. Обелиск огорожен железной оградкой.

Как добраться: Добраться до с. Щербаково можно на автобусе № 102, 106 и 111 (посадка на автовокзале). Выйти на соответствующей остановке.

Памятник, посвященный воинам, погибшим в годы Великой Отечественной войны.

(п. Горный, ул. Нагорная, 8-а.
Установлен в 2008 г.)



Состоит из двух вертикально поставленных мраморных плит. На левой плите высечена надпись: «Они сражались за Родину». Ниже выгравирована фигура скорбящей матери. На правой плите двумя колонками выгравированы фамилии погибших. Вверху каждого списка высечена пятиконечная звезда. Памятник обнесён железной оградкой.

Как добраться: Добраться до п. Горный можно на автобусе № 105 (посадка на автовокзале). Выйти на соответствующей остановке.

**Обелиск, посвященный воинам, погибшим
в годы Великой Отечественной**
(с. Смолинское, ул. Зелёная, 1.
Установлен в 1975 г.)



Бетонный обелиск, установленный на бетонном же основании, покрашен в белый цвет, с красной металлической звездой наверху. На гранях обелиска прикреплены металлические плиты с фамилиями погибших. Обелиск обнесён деревянной оградкой из штакетника.

Как добраться: По трассе Екатеринбург — Каменск-Уральский ехать до с. Покровское и на перекрестке свернуть на мост, после чего ехать до д. Бекленищева. Проехать по мосту, повернуть направо, подняться в крутую гору и повернуть налево за пределы пос. Горный. Далее прямо 3 км. по асфальтовой дороге до поворота в с. Смолинское (знак второстепенной дороги).

**Обелиск, посвященный воинам, погибшим
в годы Великой Отечественной войны.**

(д. Перебор, ул. Ленина, возле дома № 55.

Установлен в 1964 г.)



Бетонный обелиск, установленный на бетонном же основании, покрашен в белый цвет. На гранях обелиска прикреплены плиты с именами погибших. Обелиск обнесён железной оградкой.

Как добраться: Добраться до п. Горный можно на автобусе № 105 (посадка на автовокзале). Выйти на соответствующей остановке.

**Памятник, посвященный воинам, погибшим
в годы Великой Отечественной войны.
(с. Кисловское, ул. Красных Орлов, 34-а, на
территории церкви Петра и Павла.
Установлен в мае 1995 г)**



Состоит из краснокирпичной стены, развернутой в виде буквы «Т» (в плане) и установленной на бетонном основании.

На горизонтальной её части прикреплено по восемь вертикальных рядов плит с каждой стороны из серого мрамора с гравированными фамилиями погибших – жителей с. Кисловское, д. Соколова, п. Лебяжье. На высокой части стены, представляющей собой параллелепипед, с боковой стороны прикреплен мраморный православный крест и под ним небольшая плита с гравированной надписью: «Воинам, павшим за Отечество. 1941 – 1945».

**Мемориальная доска памяти
Героя Советского Союза
Гуляева Ивана Ивановича
(с. Кисловское, ул. Ленина, 64
Дата установки 2002 год)**




Мемориальная доска выполнена из серого мрамора и укреплена на фасаде здания бывшей школы. Текст надписи: «В этом здании до 1937 г. учился Герой Советского Союза капитан 1-го ранга Гуляев Иван Иванович».

Как добраться: до с. Кисловского на автобусе № 105 «Каменск-Уральский - Соколова». Выйти на соответствующей остановке. Также можно доехать на электричке, следующей до г. Екатеринбурга (ст. «о.п. 70-й км.»).

Обелиск, посвященный воинам, погибшим в годы Великой Отечественной войны.

(с. Кисловское, ул. Ленина, 57, возле Дома культуры.
Установлен в 1975 г., реконструирован в 2013 г.)



Бетонный обелиск, установленный на бетонном же основании, покрашен в серый цвет, с красной металлической звездой наверху. На лицевой стороне обелиска укреплена плита из чёрного мрамора с надписью «Павшим на полях сражений в годы Великой Отечественной войны 1941-1945 гг. от благодарных жителей села Кисловское». Поимённый список не приведён. Обелиск огорожен металлической оградкой.

Как добраться: до с. Кисловского на автобусе № 105 «Каменск-Уральский — Соколова». Выйти на соответствующей остановке. Также можно доехать на электричке, следующей до г. Екатеринбурга (ст. «о.п. 70-й км.»)

**Обелиск, посвященный воинам, погибшим
в годы Великой Отечественной войны.**

(д. Соколова, ул. Титова, через дорогу от дома № 24.
Установлен в 1975 г.)



Бетонный обелиск, установленный на бетонном же основании, покрашен в серый цвет, с красной металлической звездой наверху. Отдельно от обелиска укреплена металлическая плита с именами погибших. Обелиск обнесён железной оградкой.

Как добраться: Как добраться: до с. Соколова на автобусе № 105 «Каменск-Уральский — Соколова». Выйти на соответствующей остановке.

**Мемориальная доска памяти Героя Советского
Союза Абрамова Ильи Васильевича (1922-1944)**
(с. Клевакинское, ул. Ленина, 42.)



Мемориальная доска выполнена из серого мрамора и установлена на фасаде здания бывшей школы. Текст надписи: «Здесь учился Герой СССР Абрамов Илья Васильевич (1922 – 1946)».

**Обелиск, посвященный воинам, погибшим
в годы Гражданской войны.**

(с. Клевакинское, ул. Ленина, возле дома 33.

Установлен в 1965 году на месте братской могилы.)



Бетонный обелиск, установленный на бетонном же основании, покрашен в серый цвет, с красной металлической звездой наверху. Обелиск установлен на братской могиле четырех коммунистов.

На лицевой стороне табличка с надписью: «Они погибли за Советскую власть. Матрос Ялунин Василий Павлович, Копырин Иона Данилович, Копырин Афонасий Данилович, Копырин Артемий Иванович». Обелиск обнесён деревянной оградкой из штакетника.

Памятник, посвященный воинам, погибшим в годы Великой Отечественной войны.

(с. Клевакинское, ул. Уральская, 17. Установлен в
1980 г.)



Состоит из двух частей, стоящих на общем бетонном основании. Справа высокий бетонный обелиск, покрашенный в серый цвет, на лицевой грани которого сверху укреплена небольшая красная звезда. Слева бетонная стена, на которой укреплены два горизонтальных ряда плит из серого мрамора с именами погибших. Выше них надпись (покрашена в красный цвет) «Никто не забыт, ничто не забыто». Перед стеной на бетонном основании выложено изображение Вечного огня в форме пятиконечной звезды.

Как добраться: до с. Клевакинского можно на автобусе № 104 «Каменск-Уральский — Б. Белоносова». Выйти на соответствующей остановке.

**Обелиск, посвященный воинам, погибшим
в годы Великой Отечественной войны.**

(д. Большая Белоносова, ул. Куйбышева,
возле Дома культуры. Установлен в 1965 г.)



Бетонный обелиск, установленный на бетонном же основании, покрашен в серый цвет, с красной металлической звездой наверху. На лицевой грани прикреплена металлическая плита с именами погибших. Обелиск окружён металлической оградкой.

Как добраться: добраться до с. Клевакинского можно на автобусе № 104 «Каменск-Уральский — Б. Белоносова». Выйти на соответствующей остановке.

**Обелиск, посвященный воинам, погибшим
в годы Великой Отечественной**
(д. Мухлынина, ул. Кузнецова, возле дома № 36.
Установлен в 1965 г.)



Бетонный обелиск, установленный на бетонном же основании, покрашен в серый цвет, с красной металлической звездой наверху. На лицевой грани прикреплена металлическая плита с именами погибших. Обелиск обнесён деревянной оградкой из штакетника.

Как добраться: добраться до с. Мухлынина можно на автобусе № 104 «Каменск-Уральский - Б. Белоносова». Выйти на соответствующей остановке.

Мемориал, посвященный воинам, погибшим в годы Великой Отечественной войны.

(с. Колчедан, ул. Ленина, возле дома №59-а.
Возведен в 1985 г.)




Состоит из двух частей, установленных на бетонном основании, на площадке из бетонных плит. Правая – в виде длинной бетонной стены трапециевидной формы, на которой укреплены мраморные серые плиты с именами погибших. Над плитами укреплена рельефная металлическая надпись: «Односельчанам, павшим в боях за Родину». Перед стеной разбит цветник. Левая часть представляет собой конструкцию из железобетонной звезды (контур), стоящей на вертикальной плите с рельефной надписью «1941-1945». Контур звезды и цифры покрашены в красный цвет. Мемориал изготовил Колчеданский завод ЖБК.

Как добраться: добраться до с. Колчедан можно на автобусе № 104 «Каменск-Уральский - Б. Белоносова». Выйти на соответствующей остановке.

Памятник, посвященный воинам, погибшим в годы Великой Отечественной войны.

(с. Маминское, ул. Чапаева. Установлен в 2015 г. возле Дома культуры)



Памятник оригинальной формы, изготовлен из чёрного шлифованного мрамора с надписями, выполненными фотоспособом. Внизу – двухуровневое бетонное основание, облицованное мраморными плитками. На нём горизонтально положенный мраморный параллелепипед с надписью: «Никто не забыт, ничто не забыто», перед ним знак Вечного огня, выполненный из серого камня. На параллелепипеде вертикально поставлены две плиты. На левой, более высокой плите изображён орден Отечественной войны с георгиевской лентой и надписью «1941-1945». На правой плите помещены 6 колонок с именами погибших. Над ними общая надпись: «Вечная память погибшим в боях в ВОВ 1941-1945». Венчают правую плиту 4 пилон, на самом высоком из которых укреплен красная металлическая звезда. Памятник огорожен железной оградкой.

Как добраться: Добраться до с.Маминское можно на автобусе № 102 и 111. Выйти на соответствующей остановке.

**Обелиск, посвященный воинам, погибшим
в годы Великой Отечественной войны.
(с. Исетское, ул. Ленина, возле магазина. 1970 г.)**



Бетонный обелиск, установленный на бетонном же основании, выкрашен в серый цвет, с красной металлической звездой наверху. На лицевой грани укреплена плита с именами погибших. Над списком имён – изображение звезды и надпись: «Воинам, погибшим в Великую Отечественную войну 1941-1945 гг.». Обелиск обнесён железной оградкой.

Как добраться: добраться до с. Исетское можно на автобусах № 102 и 111 (посадка с автовокзала). Выйти на соответствующей остановке.

**Обелиск, посвященный воинам, погибшим
в годы Великой Отечественной войны.**

(д. Старикова, ул. Комарова, возле дома № 8.

Установлен в 1970 г.)



Бетонный обелиск на бетонном же основании, выкрашен в серый цвет. На лицевой грани укреплена белая пластиковая плита с именами погибших. Над списком имён – изображение красной звезды и надпись: «Воинам, погибшим в Великую Отечественную войну 1941-1945 годов». Обелиск обнесён железной оградкой.

Как добраться: добраться до с. Исетское можно на автобусах № 111 (посадка с автовокзала). Выйти на соответствующей остановке.

**Мемориальная доска памяти Героя Советского
Союза Мещерягина Михаила Николаевича**
(с. Троицкое, ул. Ленина, 32, на фасаде здания бывшей
школы)



Мемориальная доска из шлифованного серого мрамора с гравированной надписью: «В этой школе учился Герой Советского Союза Мещерягин Михаил Николаевич (1914-1944 гг.)».

Обелиск, посвященный воинам, погибшим в годы Великой Отечественной (с. Троицкое, ул. Ленина, 32. Установлен в 1970 г.)



Бетонный обелиск на бетонном же основании, выкрашенный в белый цвет, с красной металлической звездой наверху. На лицевой грани укреплена чёрная металлическая плита с именами погибших. Выше списка имён изображена звезда и надпись: «Воинам, погибшим в Великую Отечественную войну 1941-1945 гг.». Обелиск обнесён железной оградкой.

Как добраться: добраться до с. Троицкое можно на автобусах № 111 (посадка с автовокзала). Выйти на соответствующей остановке.

Обелиск, посвящённый воинам, погибшим в годы Великой Отечественной войны.

(д. Шилова, ул. Ленина, возле дома № 43. Установлен
в 1970 г.)



Бетонный обелиск на бетонном же основании, выкрашен в белый цвет, с красной металлической звездой наверху. На лицевой грани обелиска укреплена чёрная металлическая плита с именами погибших. Над списком изображена пятиконечная звезда и надпись-посвящение. Обелиск обнесён железной оградкой.

Как добраться: добраться до с. Шилова можно на автобусах № 111 (посадка с автовокзала). Выйти на соответствующей остановке.

Обелиск, посвященный воинам, погибшим в годы Великой Отечественной

(с. Новоисетское, ул. Ленина 24, возле здания Дома культуры. Установлен в 1982 год)



Бетонный обелиск на бетонном же основании, выкрашенный в серый цвет, с красной металлической звездой наверху. На лицевой грани – две плиты с фамилиями погибших. Окружён оградкой в виде металлических столбиков с цепями.

Как добраться: добраться до с. Новоисетское можно на автобусах № 102 (посадка с автовокзала). Выйти на соответствующей остановке.

**Обелиск, посвященный воинам, погибшим
в годы Великой Отечественной войны.
(с. Окулово ул. Ленина. Установлен в 1970 г.)**



Бетонный обелиск, установленный на кубообразном основании, выложенном из оштукатуренного кирпича, выкрашенный в белый цвет, с красной металлической звездой наверху. На лицевой грани куба укреплена плита с именами погибших. Обелиск обнесён железной оградкой.

Как добраться: добраться до с. Окулово можно на автобусах № 103 (посадка с автовокзала). Выйти на соответствующей остановке.

**Обелиск, посвященный воинам, погибшим
в годы Великой Отечественной войны.**
(д. Крайчикова, ул. Центральная, возле дома № 22.
Установлен в 1972 г.)



Бетонный обелиск, установленный на высоком бетонном основании, выкрашенный в белый цвет, с красной металлической звездой наверху. На лицевой грани укреплена металлическая плита с именами погибших. Обелиск обнесён деревянной оградкой из штакетника.

Как добраться: добраться до д. Крайчиково можно на автобусах № 103 (посадка с автовокзала).

Памятник, посвященный воинам, погибшим в годы Великой Отечественной войны.

(с. Сипавское, ул. Советская, 11-а.

Установлен в 1995 году.)



Памятник сложной конструкции. Фронтальная часть состоит из двух бетонных плит. Левая плита с неровными, в виде врезанной звезды, краями имеет рельефное изображение солдата. Правая плита прямоугольной формы с рельефными надписями: «1941-1945» и «Никто не забыт, ничто не забыто». Обе опираются на общее бетонное основание. По обе стороны от них под прямым углом протянулись металлические конструкции из труб, держащие плиты с менами погибших. Пространство между ними выложено бетонными плитами.

Как добраться: добраться до с. Сипавское можно на автобусах № 103 (посадка с автовокзала). Выйти на соответствующей остановке.

**Памятник Буйносову Алексею Александровичу,
погибшему в Чеченской республике**
(с. Сипавское, ул.Гагарина, аллея имени Алексея
Буйносова. Установлен 03.10.2014 г.)



Памятник в виде серой мраморной плиты, установленной на бетонном основании, облицованном розовыми мраморными плитками. На лицевой стороне плиты врезана чёрная мраморная пластина с фотопортретом. Под ней – гравированная надпись «Буйносов Алексей Александрович. 03.08.1975-27.01.1995. С 1992 по 1994 г. учился в Аллюминиевом техникуме. Погиб в Чеченской республике, г. Грозный, 27.01.1995 при выполнении контртеррористической операции. Посмертно награжден орденом Мужества».

Как добраться: добраться до с. Сипавское можно на автобусах № 103 (посадка с автовокзала). Выйти на соответствующей остановке.

**Обелиск, посвященный воинам, погибшим
в годы Великой Отечественной войны.**

(с. Пирогово ул. Ленина 26-б, возле Дома культуры.
Установлен в 1967 г.)



Бетонный обелиск, установленный на высоком бетонном же основании, выкрашенный в белый цвет, с красной металлической звездой наверху. С трёх сторон к обелиску прислонены опирающиеся на основание металлические плиты с именами погибших и надписями: «1941-1945» и «Никто не забыт, ничто не забыто». Обелиск обнесён металлической оградкой.

Как добраться: добраться до с. Пироговское можно на автобусах № 103 (посадка с автовокзала). Выйти на соответствующей остановке.

**Памятник, посвященный воинам, погибшим
в годы Великой Отечественной войны.**
(с.Сосновское, ул. Мира, напротив Дома культуры.
Установлен в 1975 г.)



Памятник двухчастный, имеющий общее бетонное основание. Фронтально расположена длинная бетонная плита, укрепленная на опорах. В левой части плиты рельефное изображение головы солдата в каске. Правая часть несёт 9 мемориальных досок с именами погибших. Над ними крупная рельефная надпись: «Сосновцам, павшим в боях с немецко-фашистскими захватчиками». Перед плитой устроены цветники. Впереди слева от фронтальной плиты установлена высокая стела с рельефным изображением ордена Отечественной войны. Перед ней установлен знак Вечного огня. Обелиск огорожен металлической оградкой.

Как добраться: добраться до с. Сосновское можно на автобусе № 102 «Каменск-Уральский — Сосновское».

**Памятник «Примирение» погибшим
в 1918-1919 гг. неизвестным красноармейцам.
(кладбище за д. Походиловой.
Установлен 04.11.2008 г.)**



Памятник «Примирение» установлен на месте могилы четырёх неизвестным красноармейца, погибшим во время Гражданской войны. Мраморная шлифованная плита словно рассечена надвое, в проломе выступает необработанный камень с высеченным православным крестом. На левой части плиты гравированное изображение конного красноармейца, на правой – конная фигура офицера Белой армии. К центральному необработанному камню прислонена плита с надписью «Погибшим в Гражданской войне. Здесь похоронено 4 красноармейца, убитых в 1919 году». Автор памятника местный житель Новопашин Геннадий Александрович.

Памятник, посвященный воинам, погибшим в годы Великой Отечественной войны.

(д. Походилова, ул. Ленина, между домами №41 и
№ 43. Установлен 22.06.2009 г.)



Композиция памятника трёхчастная. В центре мраморная плита с четырьмя рельефными досками, выполненными в форме щитов, на которых выгравированы имена погибших. На левой плите выгравировано изображение плаката «Родина- мать зовет», под ним дата «1941», на правой – изображение солдата с опущенным мечом и ребенком на руках. Под ним дата «1945»

Как добраться: добраться до д. Походилова можно на автобусе № 102 «Каменск-Уральский — Сосновское» (посадка с автовокзала). Выйти на соответствующей остановке.

**Мемориальная доска
памяти кавалера ордена Мужества
Елфимова Вадима Анатольевича
(с. Травянское, Ворошилова, 9А Установлена в
07.11.2016 г.)**



Мемориальная доска с портретом героя изготовлена из шлифованного чёрного гранита и установлена на фасаде здания Травянской средней школы Портрет и надписи выполнены фотоспособом. Текст надписи: «В этой школе в 1978 – 1984 гг. учился кавалер ордена Мужества Елфимов Вадим Анатольевич».

Обелиск, посвященный воинам, погибшим в годы Великой Отечественной войны.

(с. Травянское, ул. Ленина, 22.
Установлен в 1975 г.)



Бетонный обелиск на бетонном кубообразном основании, выкрашенный в белый цвет, с красной металлической звездой наверху. Слева от обелиска установлена бетонная плита с двумя рядами мраморных плит с гравированными именами погибших. Над ними небольшая плита с надписью: «Павшим в боях за Родину. 1941-1945 гг.». Обелиск огорожен железной оградкой. Площадка перед ним вымощена тротуарной плиткой.

Как добраться: добраться до с. Травянское можно на автобусе № 107 «Каменск-Уральский –Б. Грязнуха», выйдя на соответствующей остановке. Также можно воспользоваться ж/д-транспортом, сев на электропоезд в направлении Шадринска и выйти на ст. «Травяны».

**Обелиск, посвященный воинам, погибшим
в годы Великой Отечественной войны.**

(с. Большая Грязнуха, ул. Ленина, 20.

Установлен в 1975 г.)



Бетонный обелиск, установленный на бетонном же основании, выкрашенный в серый цвет, с красной металлической звездой наверху. На лицевой грани установлена плита с фамилиями погибших. Площадка вокруг обелиска выложена бетонными плитами и окружена железной оградкой.

Как добраться: добраться до д. Б. Грязнуха можно на автобусе № 107 «Каменск-Уральский – Б. Грязнуха», выйдя на соответствующей остановке.

Обелиск, посвященный воинам, погибшим в годы Великой Отечественной войны.

(с. Черемхово, ул. Ленина, возле сельской администрации. Установлен в 1966 г.)



Бетонный обелиск на бетонном же основании, выкрашенный в зеленый цвет, с красной металлической звездой наверху. К граням обелиска прикреплены плиты с именами погибших. Над плитами надписи: «Мы помним ваш подвиг», «Никто не забыт ничто не забыто», «От жителей села Черемхово».

Как добраться: добраться до с. Черемхово можно на автобусе № 104 «Каменск-Уральский – Б. Белоносова», выйдя на соответствующей остановке.

Памятник, посвященный воинам, погибшим в годы Великой Отечественной войны.

(с. Позариха, ул. Лесная, возле Дома культуры.

Установлен в 1970 году. Реконструирован в 2005 году.)



Памятник двухчастный. Одна часть – бетонный обелиск 1970 года на бетонном же основании, выкрашенный в серый цвет. На лицевой грани – чёрная мраморная плита с изображением ордена Отечественной войны и датами «1941-1945». Вторая часть – установленная позади обелиска бетонная стена с прикрепленными к ней плитами с именами погибших и умерших после войны жителей с.Позариха, установлена в 2005 году. Памятник окружён железной оградкой.

Как добраться: добраться до с. Позариха можно на автобусе № 203 «Каменск-Уральский – Позариха».

Памятник, посвященный воинам, погибшим в годы Великой Отечественной войны.

(с. Покровское, ул. Ленина. Установлен в 1981 г.)



Памятник в виде длинной бетонной стены, на которой в центре двумя рядами укреплены десять плит с именами погибших. По левую сторону от плит выполнен краской рисунок советского солдата в каске. По правую сторону – даты «1941-1945». Стена установлена на бетонном основании. В 2010 г. площадка перед ней вымощена тротуарной плиткой, перед стеной установлено изображение Вечного огня.

**Обелиск, посвященный Герою
Гражданской войны Степашину
Александрю Васильевичу**
(с. Покровское, ул. Ленина. Установлен в 1981 г.)



От времен гражданской войны осталась братская могила красноармейца А. В. Степанина.

23 июля 1919 года Покровское освободил 187-й Володарский полк 21 дивизии. 23 сентября 1919 г. возникла партийная ячейка.

Бетонный обелиск, выкрашенный белой краской, с красной металлической звездой наверху. На обелиске надпись: « Герою Гражданской войны Степашину Александрю Васильевичу». Обелиск огорожен металлической оградкой.

Как добраться: добраться до с. Покровского можно на автобусах № 102, 105, 111, 530 (выезд с автовокзала). Выйти на остановке «с. Покровское».

**Обелиск, посвященный воинам, погибшим
в годы Великой Отечественной**
(д. Малая Белоносова, ул. Гагарина, 7.
Установлен в 1973 г.)



Бетонный обелиск, установленный на бетонном же основании, выкрашенный в белый цвет, с красной металлической звездой наверху. Внизу перед обелиском установлена на ножках металлическая плита с именами погибших. Обелиск огорожен железной оградкой.

Как добраться: добраться до д. Малая Белоносова можно на автобусах № 102, 105, 111, 530 (выезд с автовокзала). Выйти на соответствующей остановке.

**Памятник, посвященный воинам, погибшим
в годы Великой Отечественной**
(п. Первомайский, ул. Кирова, 30.
Установлен в 1980 г.)



Памятник выполнен из металла в виде труб органа, выкрашенных в серый цвет, и установлен на бетонном основании. На верхней трубе укреплена красная металлическая звезда. На лицевой стороне приварена железная доска с надписью: «Никто не забыт, ничто не забыто» и с фамилиями погибших. Памятник окружает оградка в виде металлических столбиков с цепями.

Как добраться: добраться до п. Первомайский можно на автобусе № 105. Выйти на соответствующей остановке.

**Обелиск, посвященный воинам, погибшим
в годы Великой Отечественной**
(д. Часовая, ул. Ленина у магазина, 1971г.)



Бетонный обелиск, установленный на бетонном же основании, с красной металлической звездой наверху. Выкрашен в белый цвет. Внизу перед ним установлена металлическая плита красного цвета с фамилиями погибших. Обелиск огорожен железной оградкой.

Как добраться: добраться до д. Часовая можно на автобусах № 102, 111, 530 (выезд с автовокзала). Выйти на соответствующей остановке.

Памятник, посвященный воинам, погибшим в годы Великой Отечественной войны.

(с.Рыбниковское, ул.Советская,118, напротив Дома культуры. Установлен в 1985 г.)



Памятник сложной конструкции. Длинная покрашенная в белый цвет бетонная плита укреплена на бетонных стойках-пилонах, выступающих сверху, как штыки. На левой части плиты рельефное изображение солдата в каске. На правой, более длинной, части укреплены двумя рядами 11 металлических досок с именами погибших. Позже к плите добавлены две доски с именами, укрепленные на кубообразных постаментах, украшенных красными звёздами. Памятник установлен на общем бетонном основании, облицованном мраморной плиткой, и огорожен металлической оградкой.

Как добраться: Добраться до с. Рыбниково можно на автобусе № 106 «Каменск-Уральский — Рыбниково».



ХРАМЫ. СОБОРЫ. ЦЕРКВИ.



Николаевская церковь (1904-1917 гг., с. Исетское)



Николаевская церковь находится в центре села Исетское. Храм утратил кровлю и находится в руинном состоянии, но, несмотря на это, он продолжает доминировать в сельской застройке и живописном природном ландшафте. Согласно документам, композиция церкви определилась не сразу. В период с 1905 по 1910 г. Рядом со старой деревянной церковью была возведена колокольня со сторожкой и кладовой. В 1913г. Пермский строительный отдел утвердил проект новой церкви. Строительные работы на здании велись с 1910 г. И были остановлены в 1917г. На этапе отделки фасадов. Закрыт в 1940 г.



Храм отличается от многих храмовых построек области богатым декором в «русском» стиле. Внутри, на стенах храма, сохранилось множество фресок. Они довольно бледные, но как прориси святых, так и цвета просматриваются отчетливо. Храм в настоящее время не восстанавливается, но местные жители поддерживают его в чистоте.

Памятник церковной архитектуры начала XXв., отразивший региональное своеобразие «русского» стиля на Урале. Ныне о былом величии напоминают лишь остатки внешней отделки и монолитная кладка стен.

Адрес: 623480, Свердловская обл. Каменский р-н, с. Исетское, ул. Юбилейная, д.39

Как добраться: Добраться до с. Исетское можно на автобусах № 102 и 111 (посадка с автовокзала). Выйти на соответствующей остановке.

Церковь Петра и Павла (1832-1846 гг., с. Кисловское)



Церковь расположена на открытом и возвышенном месте на окраине села, где еще в 1746 г. местные жители срубили храм из дерева. В период 1832 – 1846 гг. был построен новый кирпичный храм на средства местного зажиточного крестьянина М. Т. Меньшикова, называемого в документах строителем церкви и в таком случае определившего ее архитектурно-художественное решение. В период с 1878 – по 1882 гг. композицию здания усложнили, добавив к построенному в формах классицизма храму трапезную и два придела с фасадным декором в «русском» стиле. Не являясь выдающимся образцом культового зодчества Урала церковь несет в своих формах черты местного своеобразия классического

и неорусского направлений и может быть отнесена к памятникам народной архитектуры середины XIX в.



В 1990 г. в селе был восстановлен приход. Здание передали православной общине Кисловского. С тех пор началась новая веха в истории храма. Усилиями местных жителей церковь была очищена от мусора, начаты первичные работы по восстановлению. Со временем вместо деревянной звонницы появилась постоянная каменная. Были обретены купола и распятия, проведены внутренние работы. Возрождение храма идет и поныне и осуществляется только с помощью пожертвований прихожан.

Адрес: 623489, Свердловская область, Каменский район, село Кисловское, ул. Красных Орлов 34а

Добраться до с.Кисловского можно на автобусе № 105 «Каменск-Уральский — Соколова». Выйти на соответствующей остановке. Также можно доехать на электричке, следующей до г. Екатеринбурга (ст. «о.п. 70-й км.»). Храм хорошо видно с ж/д-путей.

Женский монастырь во имя Покрова Пресвятой Богородицы (с. Колчедан)



В 1857 г. в с. Колчедан под руководством крестьянки Татьяны Титовой начала собираться православная женская община, которую официально зарегистрировали лишь в 1865 г. Указом Святейшего Синода от 18 (31) октября 1901 г. православная женская община в с.Колчедан была возведена в ранг монастыря. К 1902 г. монастырь имел в своем владении «4 десятины 780 кв. сажень усадебной и 147 десятин пахотной и сенокосной земли». На территории расположились два полукаменных и два деревянных корпуса для келий и мастерских, дом для священника, здание школы для девочек, при которой имелся ночлежный приют. Также сестры держали табун лошадей а у ограды обители разбили яблоневый сад. В монастыре проживало

140 человек. Помимо богослужения в обязанности монахинь входили ткачество, переплет книг, иконопись, златошвейное и белошвейное ремесло.

Октябрьский переворот 1917-го г. перерос в народное волнение. Колчедан переходил под власть как красной, так и белой армии. Со стороны большевиков на служителей церкви начались гонения. Священник Стефан Луканин, служивший в монастырском храме, диакон Нестор Гудзовский и псаломщик Георгий Бегма были зверски убиты на станции Синара. Ныне они прославлены в лике Новомучеников, а на месте их предполагаемого захоронения установлен поклонный крест.




Новая жизнь монастыря началась в 2004 г. От прежней обители остались лишь два здания бывших мастерских. Одно из них усилиями четырех сестер было оборудовано под жилое помещение, другое – под храм, чей престол освятили в честь праздника Сретенья. Под руководством старшей монахини Магдалины (Прожериной) на территории монастыря был разбит огород, построен загон для коз, частично реконструирована ограда. 26 декабря 2012 г. женская община получила статус женского монастыря, а монахиня Магдалина (Прожерина) возведена в сан игуменьи.

14 ноября 2015 г. на крышу храма Сретенья Господня был установлен новый, золотой, купол и крест.

Адрес: Каменский район, с. Колчедан, ул. Ленина, 31

Как добраться: Добраться до с. Колчедан можно на автобусе 101, 118, 331 и 333 маршрутов (посадка на автовокзале). Монастырь расположен на центральной улице рядом с остановкой «Колчеданская, № 2».

Церковь Михаила Архангела (XIX в., с. Маминское)



Храм находится в излучине реки Габиевка при впадении ее в реку Исеть. Массивный объем церковного здания бесспорно господствует над малоэтажной застройкой и живописным природном окружением. Храм – яркий пример церковных построек в форме электики. Одна из крупнейших и монументальных построек Каменского района конца XIX в. В интерьере церкви фрагментарно сохранились настенные росписи, среди сюжетов особый интерес представляет изображение храма до его перестройки. С 1993 г. на общие средства были начаты работы по восстановлению Михайло-

Архангельской церкви. Общими усилиями был подготовлен для богослужений южный придел во имя святых Фрола и Лавра.



В настоящее время церковь действующая, идут восстановительные работы.

Адрес: 6234487, Свердловская область, Каменский район, с. Маминское, ул Чапаева д.1 Г

Церковный ключ




Церковный ключ не замерзает даже в самые сильные морозы. Родник был освящен 21 ноября, в день престольного праздника Архангельского собора - в честь Собора. Ключ со дня освящения носит имя Архистратига Михаила как и маминский храм.

Небесная молитвенница схимонахиня Евфросиния (Аннушка)

В селе Маминское жила Аннушка - Анна Ивановна Мезенова, в монашестве Евфросиния. Подвижница и молитвенница Аннушка удостоилась Даров Святого Духа: дара исцелений, дара рассуждений и прозорливости.

Аннушка с детства держала строгий пост и вела подвижническую жизнь. В 12 лет она совершила паломничество по монастырям Киева, побывала в Ново-Тихвинском монастыре, а через два года - в Свято-Николаевском Белогорском монастыре, в котором игумен Варлаам совершил над ней монашеский постриг. В селе Маминское схимонахиня Евфросиния несла послушание старицы, принимала людей для духовных наставлений. Схимонахиня Евфросиния скончалась в 1918 году, в возрасте 40 лет. Отпевали ее в Соборе во имя Архистратига Божия Михаила. И сейчас люди чтут небесную молитвенницу и просят ее о помощи при болезнях и в трудных ситуациях. Есть случаи, когда люди исцелялись прикасаясь к могиле или кресту Аннушки. Епархиальная Комиссия по канонизации святых собирает сведения о чудесных исцелениях, чтобы причислить блаженную к лику святых. Память схимонахини Евфросинии в селе Маминское отмечается дважды в год: 25 октября в день кончины и 31 мая в день перенесения

ее останков на кладбище села. В эти дни к могиле приезжает большое количество почитателей Аннушки.



Как добраться: Добраться до с.Маминское можно на автобусе № 102 и 111. Выйти на соответствующей остановке.

Церковь Флора и Лавра (1835 г., с. Пирогово)



Храм заложен в 1832 г. Строительство его велось этапами: первым в 1835г. был освящен южный придел; в 1841 г. освящен главный храм; в 1869 заложен и в 1871 г. освящен северный придел. Церковь действовала до 1937г.

Здание церкви Флора и Лавра в Пирогово было выполнено в виде ступенчатой пирамиды с высокой звонницей и куполом-шлемом. С высоты птичьего полета открывалось, что форма храма - крест, и его концы—прямоугольные объемы. Они примыкают к четырехстороннему помещению главного придела. Фасадное убранство церкви до предела скупо. Стены алтаря и пределов лишены декоративных деталей. Внутреннее пространство храма расчленено на отдельные

помещения тройными аркадами, установленными в пролете подпружных арок. Сомкнутый свод в центре храма и цилиндрические своды в соседних помещениях опираются на стены и образуют в плане форму равноконечного креста.

Церковь несет в своем облике черты позднего классицизма и нарождающейся эклектики. В 1991 г. здание вернули обратно верующим. С тех пор идет поэтапное восстановление церкви. Все работы ведутся исключительно на пожертвования прихожан.

Адрес: Каменский район, с. Пирогово, ул. Ленина, 28а

Как добраться:

Добраться до с. Пирогово можно на автобусе № 103 «Каменск-Уральский — Синарский». Выйти на соответствующей остановке. Храм Флора и Лавра будет хорошим ориентиром.

Храм в честь Покрова Пресвятой Богородицы (с. Покровское)



В 1828 г. в Покровском начинается строительство нового каменного трехпрестольного храма. Благословение на это дал архиепископ Пермский и Верхотурский Аркадий. Центральный придел во имя Покрова Пресвятой Богородицы был построен и освящен в 1834 г. Чуть позже достроились и боковые приделы. Северный освятили в 1849 г. во имя святых Константина и Елены. Южный храм в 1863 г. получил имя Рождества Иоанна Предтечи.

Согласно местной легенде, церковь делалась лишь усилиями прихожан и без копейки денег. Все необходимое давала земля: местные жители сами валили лес, месили ногами глину и делали из нее кирпичи.

В годы советской власти храм закрыли, со святыни сняли все колокола, а иконы были сожжены. Однако совершенно нетронутой все эти годы оставалась фреска "Благодатное небо" - самая красивая в храме. Ее, как рассказал священник Олег Мартынов, настоятель Покровского храма, несмотря на все усилия, просто не смогли уничтожить. Церковь была закрыта в 1936 году и перестроена: в здании разместился местный клуб.

Православный приход Покровского возродился в 2001 г., а весной 2002 г. в село прибыл первый настоятель – отец Олег (Мартынов). Стали проводиться регулярные богослужения, каждый вечер читался акафист Богородице, по субботам велась панихида. Особенно трудно приходилось в период холодов.

Адрес: Каменский район, село Покровское, ул. Ленина, 119

Как добраться: Добраться до с. Покровского можно на автобусах № 102, 105, 111, 530(выезд с автовокзала). Выйти на остановке «с. Покровское». Храм во имя Покрова Пресвятой Богородицы расположен рядом с остановочным комплексом.

Церковь во имя святого благоверного великого князя Александра Невского (с. Походилово)



Предположительно в 1900 г. Походилова отделилась от Свято-Троицкого прихода, основав собственный. Тогда же был заложен первый камень в основание будущего однопрестольного храма. Строительство завершилось в 1907 г. Главный придел стал носить имя святого благоверного князя Александра Невского. Это была небольшая церковь с колокольной и пятью куполами над теплым помещением. Она прослужила верующим порядка 20-и лет. В 1930 г. храм был закрыт, и его переделали в клуб. Была ликвидирована колокольная и уничтожены внутренние росписи. До наших дней сохранилась лишь фреска, изображающая святых пророка Божьего Илию и князя Александра Невского. Маковки куполов были оставлены «для эстетики», но с них убрали распятия.



По указу сельской администрации, крестьяне разобрали деревянную Свято-Никольскую часовню и распилили на дрова. После недолгого пребывания, клуб выехал, и здание начало пустовать.

В наши дни церковь во имя святого благоверного великого князя Александра Невского обрела вторую жизнь.

Адрес: Каменский район, с. Походилово ул. Трубачева, 24

Как добраться:

Добраться до с. Походилово можно на автобусе № 102 «Каменск-Уральский — Сосновское». Выйти на соответствующей остановке. Храм находится на берегу р. Сосновки.

Церковь Тихвинская (1815-1839 гг., с. Рыбниковское)



В 1816 г. местные жители на возвышенном месте в центре села, заложили церковь в честь Тихвинской Иконы Божьей матери.

Несмотря на то, что здание строили, когда классицизм находился в завершающей стадии своего развития, в архитектуре преобладают мотивы предшествовавшего классицизму – барокко. Церковь выстроена кораблем, то есть состоит из находящихся на одной оси храмового четверика с алтарем, притвора и колокольни. Приделы отличаются друг от друга размерами и архитектурным оформлением, чем дополнительно усложняют объемно-пространственную композицию здания и придают ему живописность.

Барочные элементы и несимметричная композиция – и результатом стал необычный, живописный храм.

Памятник сочетает черты позднего классицизма и барокко, характерные для уральского храмового зодчества XVIII в.

Последним священником, служившим в храме Рыбниково, стал отец Василий Старцев. В 1937 г. он по ложному обвинению был арестован, а затем расстрелян. В 1940 г. вышло распоряжение о закрытии Тихвинской церкви. Здание стало пустовать.

Ныне в с.Рыбниково создана приходская община.



Пока в самом храме службы идут редко. Рядом с церковью расположено молитвенное здание, которое из-за характерного цвета называют Зеленым Домом. В 2012 г. Рыбниковскую церковь посетили потомки невинно убиенного отца Василия Старцева. В том же году храм обрел святыню – икону

святого мученика Трифона, написанную в XIX в. В данный момент идет сбор денег на восстановление церкви.

В настоящее время храм не восстанавливается. В центральной части сохранились небольшие фрагменты росписей.

Адрес: Каменский район, с. Рыбниково, ул. Советская, 131

Как добраться: Добраться до с. Рыбниково можно на автобусе № 106 «Каменск-Уральский — Рыбниково». Храм во имя Тихвинской иконы Богородицы находится в центре села рядом с остановкой.

Церковь Ильи Пророка (1823-1857 гг. с. Смоленское)



Монументальное здание храма возвышается на южной окраине села. Возведение этого, пожалуй, одного из самых внушительных в районе храмов велось согласно установившейся традиции этапами. В 1823 – 1838 гг. был построен северный теплый придел, затем к 1847 г. – главный холодный храм, и только в 1857 г. строительство завершилось освящением теплого южного придела.

По стилю архитектура Ильинской церкви переходная от барокко к классицизму.

К настоящему времени храм очень сильно разрушен. Силами прихожан прибрано внутри сохранившегося объема основного храмового четверика, проводятся редкие службы.

На стенах прекрасно сохранились росписи, но есть очень большая вероятность, что при отсутствии реставрационных работ или хотя консервации храма фрески будут утрачены.


Пророко-Ильинская церковь – образец культовых зданий позднего классицизма и одновременно пример устойчивых барочных традиций на Урале во второй половине XIX в.



Адрес: Каменский район, с. Смолино,
перекресток ул. Свердлова и пер. Клубного

Как добраться: По трассе Екатеринбург — Каменск-Уральский ехать до с. Покровское и на перекрестке свернуть на мост, после чего ехать до д. Бекленищева. Проехать по мосту, повернуть направо, подняться в крутую гору и повернуть налево за пределы пос. Горный. Далее прямо 3 км. по асфальтовой дороге до поворота в с. Смолинское (знак второстепенной дороги). Церковь стоит на въезде в село.

Христорождественская церковь (нач. XX в., с. Сосновское)



Краснокирпичное здание стоит на берегу озера Сосновское в центре простирающегося вдоль водоема села. Строительство церкви началось не ранее 1915 г. и остановилось на завершающей стадии в 1917 г. Объемную композицию здания составляют восьмигранная храмовая часть с примыкающей к ней пятигранной аспидой, притвор и развитая крытая паперть, увенчанная колокольней. Купол «византийский»

по характеру оформления, увенчан главкой «русского» стиля. Ведущей темой при оформлении интерьера выбрана арка. Большие и малые арочные ниши, чередуясь между собой, образуют замкнутую по кругу аркаду, поддерживающую купол со световым фонарем. Храм – оригинальный и редкий для Урала памятник церковного зодчества позднего этапа «византийского стиля».

В настоящее время церковь действующая. На пожертвования прихожан и спонсоров была заново возведена колокольня, положена крыша, установлены купола и кресты. Сегодня о бывших руинах уже ничто не напоминает.

Адрес: Каменский район, с. Сосновское,
ул. Комсомольская, 3

Как добраться: Добраться до села Сосновского можно на автобусе № 102 «Каменск-Уральский — Сосновское». Христорождественская церковь находится в центре села, недалеко от остановочного комплекса.

Введенская церковь (1839 г., с. Травянское)



Церковь стоит при въезде в село со стороны города Каменска – Уральского. Среди спокойных сельских ландшафтов компактный объем небольшого трехпрестольного храма воспринимается монументальным сооружением. Церковь построена в период с 1832 по 1849 гг. на средства местных жителей.

Историки архитектуры сообщают, что композиция и план церкви выполнен на основе чертежей известного петербургского архитектора И. И. Шарлеманя, опубликованных в альбоме «Высочайше апробированных проектов церквей». В условиях нехватки на Урале высококвалифицированных архитекторов обращение к этому, составленному по указу Александра I, изданию

типовых проектов послужило средством обеспечения быстрого и высококачественного строительства.

В настоящее время храм не восстанавливается. На стенах сохранилось множество фрагментов росписей, степень сохранности которых говорит о том, что скоро они будут утеряны.



Храм – памятник позднего классицизма, пример использования и творческой переработки мастерами Урала образцовых проектов известных петербургских архитекторов.

Адрес: Каменский район, с. Травянское ул. Советская, 8А
Как добраться: добраться до с. Травянское можно на автобусе № 107 «Каменск-Уральский - Большая Грязнуха», выйдя на соответствующей остановке.

Травянские мученики



Эта святыня находится в полутора километрах от села Травянского, в Половинном лесу. Сюда летом 1918 года большевики привели священника и восьмерых прихожан Введенской церкви. Прежде чем совершить расправу, убийцы долго мучили их. У отца Александра были сломаны позвоночник, рука и челюсть, отрезаны пальцы. Изувеченного священника подняли на штыки. Не менее жестоко обошлись с другими жертвами. Затем убийцы бросили тела в овраг, откуда их вскоре забрали односельчане.

Александр Иванович Попов, священник Введенской церкви причислен к Собору новомучеников и исповедников Российских XX века Постановлением Святейшего Патриарха и Священного Синода РПЦ от 17 июля 2002 года. Был похоронен вместе с девятью убитыми прихожанами в братской могиле.

Церковь Троицы (XIX - XX вв., с. Троицкое)



Храм находится недалеко от берега озера Карасье, рядом с проселочной дорогой, его массивный объем доминирует в окружающем пространстве. В течении XIX в. здание претерпело значительные перестройки. Церковь, возведенная в 1801 – 1823 гг. в формах классицизма имела трехчастную продольно-осевую композицию, но в 1850 г. из-за начавшихся разрушений колокольня и трапезная были разобраны до основания и выстроены по новому проекту. В 1875 – 1880-х гг. в связи с необходимостью расширения была разобрана и заново построена главная часть храма. Перестройку вел инженер-технолог П. Ф. Голышев по утвержденному Пермской строительной комиссией проекту,

выполненных в манере храмов известного столичного архитектора К. Тона.

Главный храм вновь освящен 27 сентября 1880 г., приделы 15 ноября 1881 г. и 20 февраля 1886г.

Церковь закрыта в 1930-е годы.

В настоящее время здание не используется и находится в аварийном состоянии, но прихожане вычистили внутренние помещения и постелили деревянный пол. На стенах и куполе сохранилось множество элементов росписей – как декора, так и ликов святых.



Свято-Троицкая церковь в селе Троицком – один из редких примеров прекрасной сохранности центрального купола, выполненного в форме шатра, и так же шатровой колокольни.

Храм – пример жизни тоновских церквей в проектах, выполненных провинциальными архитекторами в манере мастера.



Адрес: Каменский район, с.Троицкое, ул. Ленина, 47

Как добраться: добраться до с. Троицкое можно на автобусе № 111 «Каменск-Уральский — Старикова». Выйти на соответствующей остановке. Храм виден издалека и является хорошим ориентиром.

Церковь Вознесения Господня (с. Черемхово)



Один из старейших храмов Каменской епархии. В 1854 году был освящен каменный храм, строившийся 20 лет. Главный храм освятили в честь Вознесения Господня. В 1857 году в грозу молния повредила шести ярусный иконостас. Храм ремонтировали в 1862-м, 1898-м, и 1900 годах. В 1874 году снесли колокольню и вместо неё поставили придел с новой колокольней. Этот придел во имя великомученика Георгия Победоносца освящен в 1877 году.

Храм закрыли в 1929 году, служил элеватором, после нескольких пожаров, был переоборудован под склад. Фрески погибли от пожаров и последующих ремонтов, в настоящее время в приделе Георгия

Победоносца проводятся службы. Силами верующих помещение было прибрано и частично отреставрировано, обрело алтарную зону. Состояние храма плачевное.

Адрес: 623465, Свердловская обл., Каменский район, с. Черемхово, ул. Калинина 2.

Как добраться: добраться до с. Черемхово можно на автобусе № 104 «Каменск-Уральский — Большая Белоносова». Выйти на соответствующей остановке.

Николаевская церковь (с. Щербаково)



Каменная, однопрестольная, освящена в 1845 г.

В 1705 г. На этом месте было начато строительство деревянного храма во имя Святителя и Чудотворца Николая, освящен в 1708 г. В 1800г. В трапезной храма с южной стороны был заложен придельный алтарь во имя Пророка Иоанна. К 1812 г. Храм обветшал, и на средства прихожан был заложен каменный храм в честь Святителя Николая. Но из-за проблем с качеством кирпича и работой подрядчика строительство было запрещено и возобновилось только в 1833 г. Через 12 лет храм наконец-то освящен.

Закрит в 1937 г. В феврале 1937 г. органами ЧК был арестован приходской священник Неофит

Поздняков. Его приговорили к пяти годам ГУЛАГа. А вскоре с пометой «за отсутствием священника» вышло постановление закрыть Свято-Николаевский храм. Одно время в нем располагалось светское учреждение.

Только в 2013 г. в Щербаково был основан новый приход. Храм достался им в трагическом состоянии. От былого величия осталась только каменная коробка. Время и стихии уничтожили и внутренние перекрытия, и пол с потолком, и былые росписи. Чудом сохранилось лишь... мраморное надгробие в бывшем церковном дворе.

Сейчас идет сбор средств на восстановление святыни. Службы проходят в одном из приделов.

Адрес: Каменский район, с. Щербаково ул. Карла Маркса, 6а

Как добраться: добраться до с. Щербаково можно на автобусе № 102, 106 и 111 (посадка на автовокзале). Выйти на соответствующей остановке. Храм Николая Чудотворца находится в центре села.



БАЗЫ ОТДЫХА. ОРГАНИЗАЦИЯ ДОСУГА. КОНТАКТНЫЕ ЗООПАРКИ.



База отдыха "Луч"

Адрес: с. Рыбниковское, оз. Червяное



В жилую зону входят:

2 коттеджа на 8 и на 15 человек. В них имеется душ, санузел, кухня, мебель, постельное белье.

1 коттедж на 3 двухместные комнаты. В каждую комнату отдельный вход. В нем имеется: душ, электрочайники, холодильник, посуда, мебель, постельное белье.

9 летних домиков. В домике 4 места. В них имеется: мебель, холодильники, постельное белье

Возле каждого домика имеется стол и мангал.

Для маленьких отдыхающих предусмотрен детский игровой комплекс. Он выполнен из дерева, в виде пирамиды. Стоит он на безопасном каучуковом покрытии, так что при ударе об него синяков и ссадин не бывает. Пирамида состоит из 5-ти граней. На каждой грани - игровой момент. Городок развивает координацию

движения, ловкость, работу в команде, а также очень увлекает детей.

На базе можно с удовольствием половить карпа в основном 3-5 кг (здесь они могут попадаться до 15 кг, говорят, что видели карпов и более 20 кг). Также успешно ловится окунь средний размер 300 г, хотя и попадаются килограммовые. В озере ловится сырок - экологически чистая рыба лакомый кусочек всех любителей рыб.

При желании можно заказать катание на бублике, водных лыжах, флайборд.

Спорт: волейбол, футбол

Активный отдых: рыбалка

Для детей: детская площадка

База отдыха "Восток"

Адрес: с. Покровское



База расположена в 77 км от г.Екатеринбурга и в 35 км от г. Каменск-Уральский.

Сама база находится на берегу реки Исеть, в 2,5 км от уникальных природных достопримечательностей: Смолинских пещер и порога Ревун. Сосновый лес, тишина, упоительно свежий, как родниковая вода, пьянящий воздух, наполненный ароматами леса, и первозданная красота природы подарят Вам и Вашим близким незабываемый отдых и единение с природой. Отпуск, проведенный в этих местах, эффективно восстановит жизненные силы, вернет душевный покой, наполнит незабываемыми впечатлениями.

Здесь Вы можете получить:

- Великолепный семейный отдых,
- Отдых для школьников и студентов,

- Проведение корпоративных праздников,
- Проведение различных торжеств прямо на берегу реки Исеть.

Для приема гостей база отдыха «Восток» предлагает Вам 5 двухэтажных деревянных комфортабельных коттеджей на 12 и 10 мест.

В каждом коттедже есть 3 спальни, гостиная, кухня с обеденной зоной, два санузла. Отличительная черта номера — компактность и теплая домашняя атмосфера.

- **Спорт:** бадминтон, волейбол, настольный теннис, футбол
- **Активный отдых:** каток, лыжи, бильярд
- **Корпоратив:** банкетный зал
- **Прочее:** автостоянка

Парк-отель "Ровесник"

Адрес: д. Брод, ул. Гагарина, 50



Парк-отель "Ровесник"

- это современная база отдыха в Свердловской области. Расположен в 90 км. от Екатеринбурга и в 10 минутах езды от г. Каменск-Уральский.

Комфортабельные коттеджи в почасовую или суточную аренду, русская баня, беседки и мангальные зоны, обустроенный пляж, рестораны русской и европейской кухни, спортивные площадки, пирс и прокат лодок, бассейн под открытым небом, детские площадки, фотозона и многое другое.

- **Спорт:** бадминтон, бассейн открытый, волейбол, настольный теннис, футбол, минифутбол
- **Лечебные программы:** антистресс, СПА-программы, нервная система
- **Активный отдых:** лыжи, катера/лодки/катамараны, собственный пляж, прокат спортивного инвентаря, бильярд, охота, рыбалка
- **Красота и здоровье:** сауна, баня, массаж
- **Корпоратив:** банкетный зал, переговорные комнаты, конференц-зал

База отдыха "Богатырь"

Адрес: Бекленищева, ул. Пролетарская, д. 1а,



База отдыха «Богатырь» – это уникальная база в Свердловской области, расстояние от Каменска-Уральского - 25 км, от Екатеринбурга - 82 км ([схема проезда](#)), расположенная в непосредственной близости от порога Ревун на реке Исеть. Удобная парковка, а вся территория базы находится под видеонаблюдением.

- Бассейны
- Гриль-домики
- Баня в каждом коттедже

База отдыха "За три версты"

Адрес: Свердловская область, с. Рыбниковское,
оз. Большой Сунгуль



Развлечения летом

- | катание на лодках, катамаранах
- | прокат арбалета, шезлонги, зонты
- | песчаный пляж (зонты, шезлонги)

Развлечения зимой

- | купание в проруби

Инфраструктура

- | бани
- | беседки, мангал
- | пирс

Для детей

- | детская площадка
- | батут (надувной с горкой, с сеткой)
- | шар на воде(аквазорб)
- | детский бассейн

Экоферма "Славянское гнездо"



Адрес: Свердловская область деревня Бекленищева, рядом с адресом ул. Береговая, 1Б.

Режим работы фермы: пт, сб, вс - с 11-00 до 19-00.

Посещение в будни по предварительной записи от 10 человек.

Контактный телефон: +7 (900) 20-60-560.



Сурикаты, козы, страусы и даже кенгуру Клёпа и Ваня поселились в деревне Бекленищева на экоферме «Славянское гнездо».

Она расположилась в молодом сосновом бору в двух сотнях метрах от порога Ревун. Животные и птицы живут здесь в просторных вольерах. На территории есть арт-объекты и зоны отдыха.

ХАСКИ-ЦЕНТР «У КАМЕННЫХ ВОРОТ»



Адрес: Каменский городской округ с. Щербаково

Посещение по предварительной записи:

Контактный телефон: +7 9826046468

Страницы в соц.сетях: taplink.cc/xaski_centр_y_kamennix_vorot
<https://www.instagram.com/kamensk.husky/>

Схема проезда : https://vk.com/topic-134772076_38983283
<https://vk.com/id208371265>

Ездовой спорт, тренировки собак, подготовка к соревнованиям. Катания на собачьих упряжках индивидуальные и групповые. Фотосессии с хаски и другими животными.

Отличное место для как для семейного отдыха, так и для больших туристических групп.



Алфавитный список населенных пунктов

№ п/п	населенный пункт	страница
1.	Барабановское	13
2.	Бекленищева	4, 99, 104
3.	Большая Белоносова	28
4.	Большая Грязнуха	48
5.	Брод	16, 98
6.	Горный	18
7.	Исетское	32, 58-59
8.	Кисловское	21, 22, 23, 60-61
9.	Клевакинское	25, 26, 27
10.	Колчедан	30, 62-64
11.	Крайчикова	38
12.	Малая Белоносова	53
13.	Маминское	31, 65-68
14.	Мартюш	8-9, 10-11, 14, 15
15.	Мухлынина	29
16.	Новоисетское	37
17.	Окулово	38
18.	Первомайский	54
19.	Перебор	20
20.	Пироговское	42, 69-70
21.	Позариха	50
22.	Покровское	51, 52, 71-72, 96-97
23.	Потаскуева	

24.	Походилова	44, 45, 73-74
25.	Рыбниковское	56, 75-77, 94-95, 100
26.	Сипавское	40, 41,
27.	Смолинское	6-7, 19, 78-80
28.	Соколова	24
29.	Сосновское	43, 81-82
30.	Старикова	33
31.	Травянское	46, 47, 83-84, 85
32.	Троицкое	34, 35, 86-88
33.	Часовая	55
34.	Черемхово	49, 89-90
35.	Шилова	36,
36.	Щербаково	17, 91-92, 105