

**ГЛАВА МУНИЦИПАЛЬНОГО ОБРАЗОВАНИЯ
КАМЕНСКИЙ ГОРОДСКОЙ ОКРУГ
ПОСТАНОВЛЕНИЕ**

от 26.09.2017 г. № 1308 п. Мартюш

О внесении изменений в постановление Главы Каменского городского округа от 28.01.2014г. №186 «О компенсации платы, взимаемой с родителей (законных представителей) за присмотр и уход за детьми, осваивающими образовательные программы дошкольного образования в дошкольных образовательных организациях на территории муниципального образования «Каменский городской округ»

В соответствии с Постановлением Правительства Свердловской области от 29.12.2016г. № 934-ПП «О внесении изменений в Постановление Правительства Свердловской области от 18.12.2013г. N 1548-ПП «О компенсации платы, взимаемой с родителей (законных представителей) за присмотр и уход за детьми, осваивающими образовательные программы дошкольного образования в организациях, осуществляющих образовательную деятельность», руководствуясь Уставом муниципального образования «Каменский городской округ» ПОСТАНОВЛЯЮ:

1. Внести изменения в пункт 3 Порядка выплаты компенсации платы, взимаемой с родителей (законных представителей) за присмотр и уход за детьми, осваивающими образовательные программы дошкольного образования в дошкольных образовательных организациях на территории муниципального образования «Каменский городской округ», утвержденного постановлением Главы Каменского городского округа от 28.01.2014г. №186 «О компенсации платы, взимаемой с родителей (законных представителей) за присмотр и уход за детьми, осваивающими образовательные программы дошкольного образования в дошкольных образовательных организациях на территории муниципального образования «Каменский городской округ», заменив слова «1184 рубля» на «1231 рубль».

2. Настоящее постановление вступает в силу со дня его официального опубликования и распространяет свое действие на отношения, связанные с выплатой компенсации платы, взимаемой с родителей (законных представителей) за присмотр и уход за детьми, осваивающими образовательные программы дошкольного образования в дошкольных образовательных организациях на территории муниципального образования «Каменский городской округ» возникшие с 01 января 2017 года.

3. Контроль за выполнением настоящего постановления возложить на заместителя Главы Администрации по вопросам организации управления и социальной политике И.В. Кырчикову.

Глава городского округа С.А. Белоусов

**ГЛАВА МУНИЦИПАЛЬНОГО ОБРАЗОВАНИЯ
«КАМЕНСКИЙ ГОРОДСКОЙ ОКРУГ»
ПОСТАНОВЛЕНИЕ**

от 25.09.2017 г. № 1273 п. Мартюш

Об организации и проведении публичных слушаний по проекту Решения Думы Каменского городского округа «О внесении изменений в Генеральный план муниципального образования «Каменский городской округ», утвержденный Решением Думы Каменского городского округа № 78 от 26.12.2012г. и Правила землепользования и застройки муниципального образования «Каменский городской округ», утвержденные Решением Думы Каменского городского округа № 125 от 27.06.2013г. (в ред. от 24.08.2017г. № 128), применительно к с. Колчедан, д. Соколова Каменского района Свердловской области»

На основании статьи 28 Федерального закона от 06.10.2003г. № 131-ФЗ «Об общих принципах организации местного самоуправления в Российской Федерации», Градостроительного кодекса РФ, Решения Думы Каменского городского округа № 286 от 18.12.2014 года «Об утверждении Положения «О порядке организации и проведения публичных (общественных) слушаний в Каменском городском округе» (в ред. от 30.04.2015г. № 335), руководствуясь Правилами землепользования и застройки муниципального образования «Каменский городской округ», утвержденными Решением Думы Каменского городского округа от 27.06.2013 года № 125 (в ред. от 24.08.2017г. № 128), Уставом МО «Каменский городской округ», в целях соблюдения прав человека на благоприятные условия жизнедеятельности, прав и законных интересов правообладателей земельных участков и объектов капитального строительства, расположенных на территории Каменского городского округа ПОСТАНОВЛЯЮ:

1. Назначить на 30 октября 2017 года в 17.00 часов в здании Колчеданской сельской администрации (с. Колчедан, ул. Беляева, 12а) публичные слушания по проекту Решения Думы Каменского городского округа «О внесении изменений в Генеральный план муниципального образования «Каменский городской округ», утвержденный Решением Думы Каменского городского округа № 78 от 26.12.2012г. и Правила землепользования и застройки муниципального образования «Каменский городской округ», утвержденные Решением Думы Каменского городского округа № 125 от 27.06.2013г. (в ред. от 24.08.2017г. № 128), применительно к с. Колчедан, д. Соколова Каменского района Свердловской области» в следующей части:

1.1. Внести в карту градостроительного зонирования применительно к с. Колчедан Каменского района Свердловской области следующие изменения:

1.1.1. Изменить границы территориальной зоны ИТ4 (основные проезды и коридоры коммуникаций), расположенной по адресу: Свердловская область, Каменский район, с. Колчедан, ул. Беляева, д. 13а, кв.2 с северо-западной стороны от земельного участка с кадастровым номером 66:12:6301003:91, за счет увеличения территориальной зоны Ж1 (индивидуальная жилая застройка усадебного типа);

1.1.2. Исключить территориальную зону СХ6 (сельскохозяйственные угодья) в границах земельного участка с кадастровым номером 66:12:6301008:163 по адресу: Свердловская область, Каменский район, с. Колчедан, ул. Горная, за счет увеличения территориальной зоны Ж1 (индивидуальная жилая застройка усадебного типа);

1.1.3. Изменить границы территориальной зоны ИТ4 (основные проезды и коридоры коммуникаций), расположенной по адресу: Свердловская область, Каменский район, с. Колчедан, ул. Камышевская, 19, с северо-западной стороны от земельного участка с кадастровым номером 66:12:6301008:11, за счет увеличения

территориальной зоны Ж1 (индивидуальная жилая застройка усадебного типа);

1.1.4. Изменить границы территориальных зон ОД1 (многофункциональные центры обслуживания и общественно-деловой активности) и ИТ4 (основные проезды и коридоры коммуникаций), расположенных по адресу: Свердловская область, Каменский район, с. Колчедан, ул. Новая, 2 (рядом с земельным участком с кадастровым номером 66:12:6301003:484), за счет увеличения территориальной зоны Ж1 (индивидуальная жилая застройка усадебного типа).

1.2. Внести в карту градостроительного зонирования применительно к д. Соколова Каменского района Свердловской области следующие изменения:

1.2.1. Изменить границы территориальной зоны СХ6 (сельскохозяйственные угодья), расположенной по адресу: Свердловская область, Каменский район, д. Соколова, ул. Рудничная, южнее земельного участка с кадастровым номером 66:12:6501003:1, за счет образования территориальной зоны Ж1 (индивидуальная жилая застройка усадебного типа).

2. Назначить ответственным за организацию и проведение публичных слушаний и.о. председателя Комитета по архитектуре и градостроительству Администрации муниципального образования «Каменский городской округ» Е.А. Чистякову.

3. Комитету по архитектуре и градостроительству Администрации муниципального образования «Каменский городской округ» в период с 26.09.2017г. по 26.10.2017г. организовать размещение проекта внесения изменений:

- в Колчеданской сельской администрации по адресу: Свердловская область, Каменский район, с. Колчедан, ул. Беляева, 12а;

- в Комитете по архитектуре и градостроительству Администрации муниципального образования «Каменский городской округ» по адресу: Свердловская область, г. Каменск-Уральский, пр. Победы, 97а.

4. Установить, что предложения и замечания заинтересованных лиц и организаций по проекту, направляются в письменном виде в Комитет по архитектуре и градостроительству Администрации муниципального образования «Каменский городской округ» (г. Каменск-Уральский, пр. Победы, дом 97а, каб. 120, тел. (3439) 36-59-43).

5. Опубликовать настоящее постановление и проект Решения Думы Каменского городского округа в газете «Пламя», разместить на официальном сайте муниципального образования «Каменский городской округ».

6. Контроль исполнения настоящего постановления возложить на заместителя Главы Администрации по вопросам ЖКХ, строительства, энергетики и связи С.Ю. Егорова.

Глава городского округа С.А. Белоусов

РОССИЙСКАЯ ФЕДЕРАЦИЯ
СВЕРДЛОВСКАЯ ОБЛАСТЬ
ДУМА КАМЕНСКОГО ГОРОДСКОГО ОКРУГА
ШЕСТОЙ СОЗЫВ
РЕШЕНИЕ (проект)

от _____
О внесении изменений в Генеральный план муниципального образования «Каменский городской округ», утвержденный Решением Думы Каменского городского округа № 78 от 26.12.2012г. и Правила землепользования и застройки муниципального образования «Каменский городской округ», утвержденные Решением Думы Каменского городского округа № 125 от 27.06.2013г. (в ред. от 24.08.2017г. № 128), применительно к с. Колчедан, д. Соколова Каменского района Свердловской области»

В целях реализации градостроительной деятельности, устойчивого развития территории Каменского городского округа, обеспечения интересов граждан и их объединений, руководствуясь Градостроительным кодексом Российской Федерации от 29.12.2004 года № 190-ФЗ, Правилами землепользования и застройки муниципального образования «Каменский городской округ», утвержденными Решением Думы Каменского городского округа от 27.06.2013 года № 125 (в ред. от 24.08.2017г. № 128), Уставом Каменского городского округа, протоколом публичных слушаний, заключением о результатах публичных слушаний, Дума Каменского городского округа Р Е Ш И Л А:

1. Внести изменения в Генеральный план муниципального образования «Каменский городской округ», утвержденный Решением Думы Каменского городского округа № 78 от 26.12.2012г. и Правила землепользования и застройки муниципального образования «Каменский городской округ», утвержденные Решением Думы Каменского городского округа № 125 от 27.06.2013г. (в ред. от 24.08.2017г. № 128), применительно к с. Колчедан, д. Соколова Каменского района Свердловской области в следующей части:

1.1. Внести в карту градостроительного зонирования применительно к с. Колчедан Каменского района Свердловской области следующие изменения:

1.1.1. Изменить границы территориальной зоны ИТ4 (основные проезды и коридоры коммуникаций), расположенной по адресу: Свердловская область, Каменский район, с. Колчедан, ул. Беляева, д. 13а, кв.2 с северо-западной стороны от земельного участка с кадастровым номером 66:12:6301003:91, за счет увеличения территориальной зоны Ж1 (индивидуальная жилая застройка усадебного типа) согласно фрагменту 1 карты градостроительного зонирования (прилагается);

1.1.2. Исключить территориальную зону СХ6 (сельскохозяйственные угодья) в границах земельного участка с кадастровым номером 66:12:6301008:163 по адресу: Свердловская область, Каменский район, с. Колчедан, ул. Горная, за счет увеличения территориальной зоны Ж1 (индивидуальная жилая застройка усадебного типа) согласно фрагменту 2 карты градостроительного зонирования (прилагается);

1.1.3. Изменить границы территориальной зоны ИТ4 (основные проезды и коридоры коммуникаций), расположенной по адресу: Свердловская область, Каменский район, с. Колчедан, ул. Камышевская, 19, с северо-западной стороны от земельного участка с кадастровым номером 66:12:6301008:11, за счет увеличения территориальной зоны Ж1 (индивидуальная жилая застройка усадебного типа) согласно фрагменту 3 карты градостроительного зонирования (прилагается);

1.1.4. Изменить границы территориальных зон ОД1 (многофункциональные центры обслуживания и общественно-деловой

активности) и ИТ4 (основные проезды и коридоры коммуникаций), расположенных по адресу: Свердловская область, Каменский район, с. Колчедан, ул. Новая, 2 (рядом с земельным участком с кадастровым номером 66:12:6301003:484), за счет увеличения территориальной зоны Ж1 (индивидуальная жилая застройка усадебного типа) согласно фрагменту 4 карты градостроительного зонирования (прилагается).

1.2. Внести в карту градостроительного зонирования применительно к д. Соколова Каменского района Свердловской области следующие изменения:

1.2.1. Изменить границы территориальной зоны СХ6 (сельскохозяйственные угодья), расположенной по адресу: Свердловская область, Каменский район, д. Соколова, ул. Рудничная, южнее земельного участка с кадастровым номером 66:12:6501003:1, за счет образования территориальной зоны Ж1 (индивидуальная жилая застройка усадебного типа).

согласно фрагменту 5 карты градостроительного зонирования (прилагается).

2. Опубликовать настоящее Решение в газете «Пламя» и разместить в сети Интернет на официальном сайте муниципального образования «Каменский городской округ» и на официальном сайте Думы муниципального образования «Каменский городской округ».

3. Настоящее Решение вступает в силу со дня его официального опубликования.

4. Контроль исполнения настоящего Решения возложить на постоянный Комитет Думы Каменского городского округа по социальной политике (В.Н. Соломеин).

**Глава Каменского городского округа С.А. Белоусов
Председатель Думы Каменского городского округа
В.И. Чемезов**

Фрагмент 1

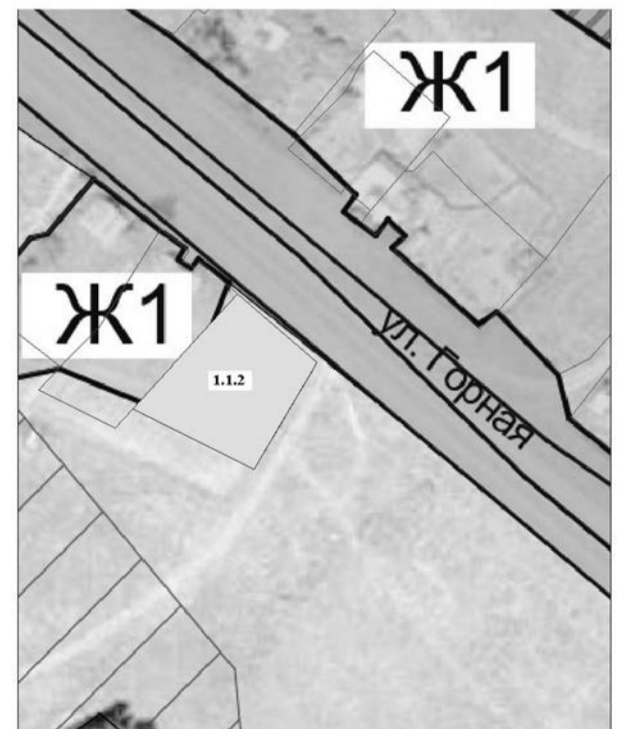
Внесение изменений в карту градостроительного зонирования применительно к с. Колчедан



1.1.1 - земельный участок ул. Беляева, 13а (изменение зоны ИТ4 на зону Ж1)

Фрагмент 2

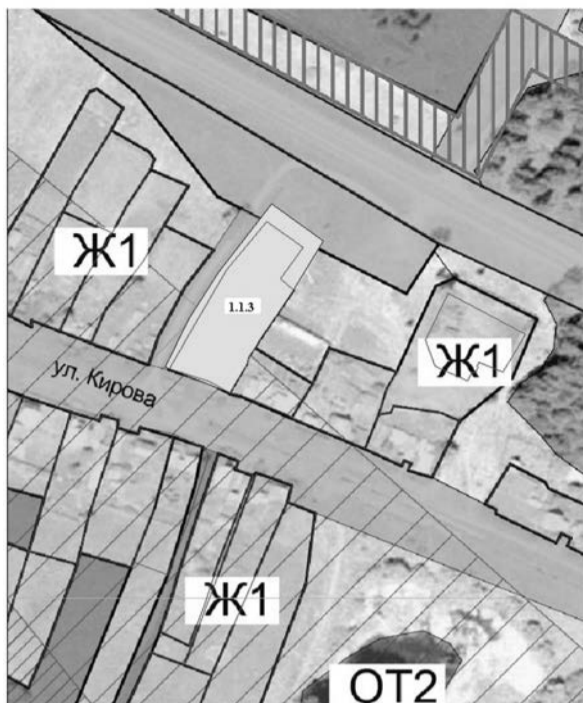
Внесение изменений в карту градостроительного зонирования применительно к с. Колчедан



1.1.2 - земельный участок ул. Горная (изменение зоны СХ6 на зону Ж1)

Фрагмент 3

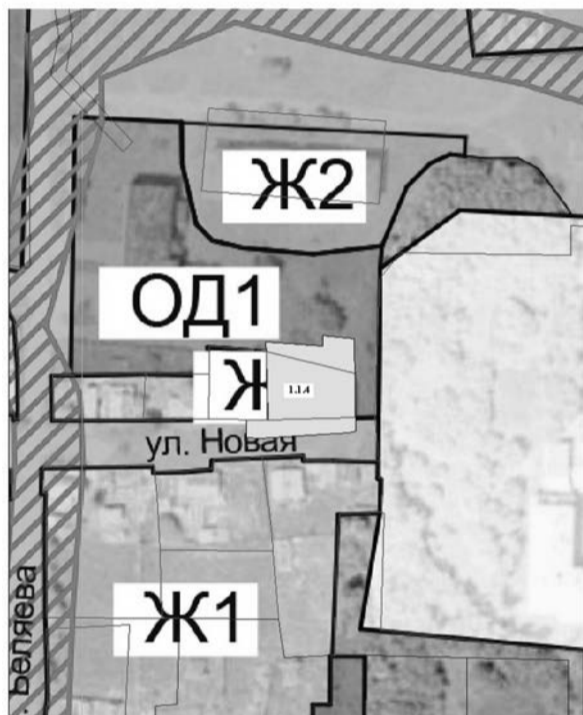
Внесение изменений в карту градостроительного зонирования применительно к с. Колгачдан



1.1.3 - земельный участок ул. Камышевская, 19 (изменение зоны ИТ4 на зону Ж1)

Фрагмент 4

Внесение изменений в карту градостроительного зонирования применительно к с. Колгачдан



1.1.4 - земельный участок ул. Новая, 2 (изменение зоны ОД1 и ИТ4 на зону Ж1)

Фрагмент 5

Внесение изменений в карту градостроительного зонирования применительно к д. Соколова



1.2.1 - земельный участок ул. Рудничная (изменение зоны СХ6 на зону Ж1)

**ГЛАВА МУНИЦИПАЛЬНОГО ОБРАЗОВАНИЯ
«КАМЕНСКИЙ ГОРОДСКОЙ ОКРУГ»
ПОСТАНОВЛЕНИЕ**

от 25.09.2017 г. № 1274 п. Мартюш

Об организации и проведении публичных слушаний по проекту Решения Думы Каменского городского округа «О внесении изменений в Генеральный план муниципального образования «Каменский городской округ», утвержденный Решением Думы Каменского городского округа № 78 от 26.12.2012г. и Правила землепользования и застройки муниципального образования «Каменский городской округ», утвержденные Решением Думы Каменского городского округа № 125 от 27.06.2013г. (в ред. от 24.08.2017г. № 128), применительно к д. Боевка, с. Новоисетское, д. Чернокутцова Каменского района Свердловской области»

На основании статьи 28 Федерального закона от 06.10.2003г. № 131-ФЗ «Об общих принципах организации местного самоуправления в Российской Федерации», Градостроительного кодекса РФ, Решения Думы Каменского городского округа № 286 от 18.12.2014 года «Об утверждении Положения «О порядке организации и проведения публичных (общественных) слушаний в Каменском городском округе» (в ред. от 30.04.2015г. № 335), руководствуясь Правилами землепользования и застройки муниципального образования «Каменский городской округ», утвержденными Решением Думы Каменского городского округа от 27.06.2013 года № 125 (в ред. от 24.08.2017г. № 128), Уставом МО «Каменский городской округ», в целях соблюдения прав человека на благоприятные условия жизнедеятельности, прав и законных интересов правообладателей земельных участков и объектов капитального строительства, расположенных на территории Каменского городского округа ПОСТАНОВЛЯЮ:

1. Назначить на 30 октября 2017 года в 18.00 часов в здании Клуба с. Новоисетское (с. Новоисетское, ул. Ленина, 24а) публичные слушания по проекту Решения Думы Каменского городского округа «О внесении изменений в Генеральный план муниципального образования «Каменский городской округ», утвержденный Решением Думы Каменского городского округа № 78 от 26.12.2012г. и Правила землепользования и застройки муниципального образования «Каменский городской округ», утвержденные Решением Думы Каменского городского округа № 125 от 27.06.2013г. (в ред. от 24.08.2017г. № 128), применительно к д. Боевка, с. Новоисетское, д. Чернокутцова Каменского района Свердловской области» в следующей части:

1.1. Внести в карту градостроительного зонирования применительно к д.Боевка Каменского района Свердловской области следующие изменения:

1.1.1. Исключить территориальную зону ИТ4 (основные проезды и коридоры коммуникаций) в границах земельного участка с кадастровым номером 66:12:6001002:90 по адресу: Свердловская область, Каменский район, д. Боевка, ул. Северная, за счет увеличения территориальной зоны Ж1 (индивидуальная жилая застройка усадебного типа);

1.1.2. Изменить границы территориальной зоны Р1 (озелененные территории общего пользования), расположенной по адресу: Свердловская область, Каменский район, д. Боевка, ул. Калинина, 25а, с южной стороны от земельного участка с кадастровым номером 66:12:6001002:15, за счет увеличения территориальной зоны Ж1 (индивидуальная жилая застройка усадебного типа);

1.2. Внести в карту градостроительного зонирования применительно к с. Новоисетское Каменского района Свердловской области следующие изменения:

1.2.1. Изменить границы территориальной зоны ИТ4 (основные проезды и коридоры коммуникаций), расположенной по адресу: Свердловская область, Каменский район, с. Новоисетское, ул. Ленина, с западной стороны от земельного участка с кадастровым номером 66:12:6101001:382, за счет увеличения территориальной зоны Ж1 (индивидуальная жилая застройка усадебного типа);

1.2.2. Изменить границы территориальной зоны ИТ4 (основные проезды и коридоры коммуникаций), расположенной по адресу: Свердловская область, Каменский район, с. Новоисетское, ул. Садовая, с южной стороны от земельного участка с кадастровым номером 66:12:6101001:103, за счет образования территориальной зоны ИТ3 (вспомогательная транспортная инфраструктура).

1.3. Внести в карту градостроительного зонирования применительно к д.Чернокутцова Каменского района Свердловской области следующие изменения:

1.3.1. Изменить границы территориальной зоны ОТ2 (открытые природные пространства), расположенной по адресу: Свердловская область, Каменский район, д. Чернокутцова, ул. Набережная, 13 (кадастровый номер земельного участка 66:12:6201001:76), за счет образования территориальной зоны Ж1 (индивидуальная жилая застройка усадебного типа);

1.3.2. Изменить границы территориальной зоны ОТ2 (открытые природные пространства), расположенной по адресу: Свердловская область, Каменский район, д. Чернокутцова, ул. Набережная, 13, с северной стороны от земельного участка с кадастровым номером 66:12:6201001:76), за счет образования территориальной зоны Ж1 (индивидуальная жилая застройка усадебного типа);

1.3.3. Изменить границы территориальной зоны ОТ2 (открытые природные пространства), расположенной по адресу: Свердловская область, Каменский район, д. Чернокутцова, ул. Красных Орлов, с восточной стороны от земельного участка с кадастровым номером 66:12:6201001:224), за счет образования территориальной зоны СХ6 (сельскохозяйственные угодья) согласно фрагменту 6 карты градостроительного зонирования (прилагается).

2. Назначить ответственным за организацию и проведение публичных слушаний и.о. председателя Комитета по архитектуре и градостроительству Администрации муниципального образования «Каменский городской округ» Е.А. Чистякову.

3. Комитету по архитектуре и градостроительству Администрации муниципального образования «Каменский городской округ» в период с 26.09.2017г. по 26.10.2017г. организовать размещение проекта внесения изменений:

- в здании Новоисетской сельской администрации по адресу: Свердловская область, Каменский район, с. Новоисетское, ул. Калинина, 6;

- в Комитете по архитектуре и градостроительству Администрации муниципального образования «Каменский городской округ» по адресу: Свердловская область, г. Каменск-Уральский, пр. Победы, 97а.

4. Установить, что предложения и замечания заинтересованных лиц и организаций по проекту, направляются в письменном виде в Комитет по архитектуре и градостроительству Администрации муниципального образования «Каменский городской округ» (г. Каменск-Уральский, пр. Победы, дом 97а, каб. 120, тел. (3439) 36-59-43).

5. Опубликовать настоящее постановление и проект Решения Думы Каменского городского округа в газете «Пламя», разместить на официальном сайте муниципального образования «Каменский городской округ».

6. Контроль исполнения настоящего постановления возложить на заместителя Главы Администрации по вопросам ЖКХ, строительства, энергетики и связи С.Ю. Егорова.

Глава городского округа С.А. Белоусов

РОССИЙСКАЯ ФЕДЕРАЦИЯ
СВЕРДЛОВСКАЯ ОБЛАСТЬ
ДУМА КАМЕНСКОГО ГОРОДСКОГО ОКРУГА
ШЕСТОЙ СОЗЫВ

РЕШЕНИЕ (проект)

от _____

О внесении изменений в Генеральный план муниципального образования «Каменский городской округ», утвержденный Решением Думы Каменского городского округа № 78 от 26.12.2012г. и Правила землепользования и застройки муниципального образования «Каменский городской округ», утвержденные Решением Думы Каменского городского округа № 125 от 27.06.2013г. (в ред. от 24.08.2017г. № 128), применительно к д. Боевка, с. Новоисетское, д. Чернокутцова Каменского района Свердловской области»

В целях реализации градостроительной деятельности, устойчивого развития территории Каменского городского округа, обеспечения интересов граждан и их объединений, руководствуясь Градостроительным кодексом Российской Федерации от 29.12.2004

года № 190-ФЗ, Правилами землепользования и застройки муниципального образования «Каменский городской округ», утвержденными Решением Думы Каменского городского округа от 27.06.2013 года № 125 (в ред. от 24.08.2017г. № 128), Уставом Каменского городского округа, протоколом публичных слушаний, заключенном о результатах публичных слушаний, Дума Каменского городского округа Р Е Ш И Л А:

1. Внести изменения в Генеральный план муниципального образования «Каменский городской округ», утвержденный Решением Думы Каменского городского округа № 78 от 26.12.2012г. и Правила землепользования и застройки муниципального образования «Каменский городской округ», утвержденные Решением Думы Каменского городского округа № 125 от 27.06.2013г. (в ред. от 24.08.2017г. № 128), применительно к д. Боевка, с. Новоисетское, д. Чернокутцова Каменского района Свердловской области» в следующей части:

1.1. Внести в карту градостроительного зонирования применительно к д.Боевка Каменского района Свердловской области следующие изменения:

1.1.1. Исключить территориальную зону ИТ4 (основные проезды и коридоры коммуникаций) в границах земельного участка с кадастровым номером 66:12:6001002:90 по адресу: Свердловская область, Каменский район, д. Боевка, ул. Северная, за счет увеличения территориальной зоны Ж1 (индивидуальная жилая застройка усадебного типа) согласно фрагменту 1 карты градостроительного зонирования (прилагается);

1.1.2. Изменить границы территориальной зоны Р1 (озелененные территории общего пользования), расположенной по адресу: Свердловская область, Каменский район, д. Боевка, ул. Калинина, 25а, с южной стороны от земельного участка с кадастровым номером 66:12:6001002:15, за счет увеличения территориальной зоны Ж1 (индивидуальная жилая застройка усадебного типа) согласно фрагменту 2 карты градостроительного зонирования (прилагается).

1.2. Внести в карту градостроительного зонирования применительно к с. Новоисетское Каменского района Свердловской области следующие изменения:

1.2.1. Изменить границы территориальной зоны ИТ4 (основные проезды и коридоры коммуникаций), расположенной по адресу: Свердловская область, Каменский район, с. Новоисетское, ул. Ленина, с западной стороны от земельного участка с кадастровым номером 66:12:6101001:382, за счет увеличения территориальной зоны Ж1 (индивидуальная жилая застройка усадебного типа) согласно фрагменту 3 карты градостроительного зонирования (прилагается);

1.2.2. Изменить границы территориальной зоны ИТ4 (основные проезды и коридоры коммуникаций), расположенной по адресу: Свердловская область, Каменский район, с. Новоисетское, ул. Садовая, с южной стороны от земельного участка с кадастровым номером 66:12:6101001:103, за счет образования территориальной зоны ИТ3 (вспомогательная транспортная инфраструктура) согласно фрагменту 4 карты градостроительного зонирования (прилагается).

1.3. Внести в карту градостроительного зонирования применительно к д.Чернокутцова Каменского района Свердловской области следующие изменения:

1.3.1. Изменить границы территориальной зоны ОТ2 (открытые природные пространства), расположенной по адресу: Свердловская область, Каменский район, д. Чернокутцова, ул. Набережная, 13 (кадастровый номер земельного участка 66:12:6201001:76), за счет образования территориальной зоны Ж1 (индивидуальная жилая застройка усадебного типа) согласно фрагменту 5 карты градостроительного зонирования (прилагается);

1.3.2. Изменить границы территориальной зоны ОТ2 (открытые природные пространства), расположенной по адресу: Свердловская область, Каменский район, д. Чернокутцова, ул. Набережная, 13, с северной стороны от земельного участка с кадастровым номером 66:12:6201001:76), за счет образования территориальной зоны Ж1 (индивидуальная жилая застройка усадебного типа) согласно фрагменту 5 карты градостроительного зонирования (прилагается);

1.3.3. Изменить границы территориальной зоны ОТ2 (открытые природные пространства), расположенной по адресу: Свердловская область, Каменский район, д. Чернокутцова, ул. Красных Орлов, с восточной стороны от земельного участка с кадастровым номером 66:12:6201001:224), за счет образования территориальной зоны СХ6 (сельскохозяйственные угодья) согласно фрагменту 6 карты градостроительного зонирования (прилагается).

2. Опубликовать настоящее Решение в газете «Пламя» и разместить в сети Интернет на официальном сайте муниципального образования «Каменский городской округ» и на официальном сайте Думы муниципального образования «Каменский городской округ».


3. Настоящее Решение вступает в силу со дня его официального опубликования.

4. Контроль исполнения настоящего Решения возложить на постоянный Комитет Думы Каменского городского округа по социальной политике (В.Н. Соломеин).

Глава Каменского городского округа С.А. Белоусов
Председатель Думы Каменского городского округа
В.И. Чemezov

Фрагмент 1

Внесение изменений в карту градостроительного зонирования применительно к д. Боевка




1.1.1 - земельный участок по ул. Северная (изменение зоны ИТ4 на зону Ж1)

Окончание на стр. 3

Фрагмент 2

Внесение изменений в карту градостроительного зонирования применительно к д. Боевка



1.1.2 - земельный участок по ул. Кашпирова (изменение зоны Р1 на зону Ж1)

Фрагмент 5

Внесение изменений в карту градостроительного зонирования применительно к д. Чернукутова

1.3.1 - земельный участок ул. Набережная, кадастровый номер 66:12:6201001:76 (изменение зоны ОТ2 на зону Ж1)
1.3.2 - земельный участок ул. Набережная (изменение зоны ОТ2 на зону Ж1)

Фрагмент 6

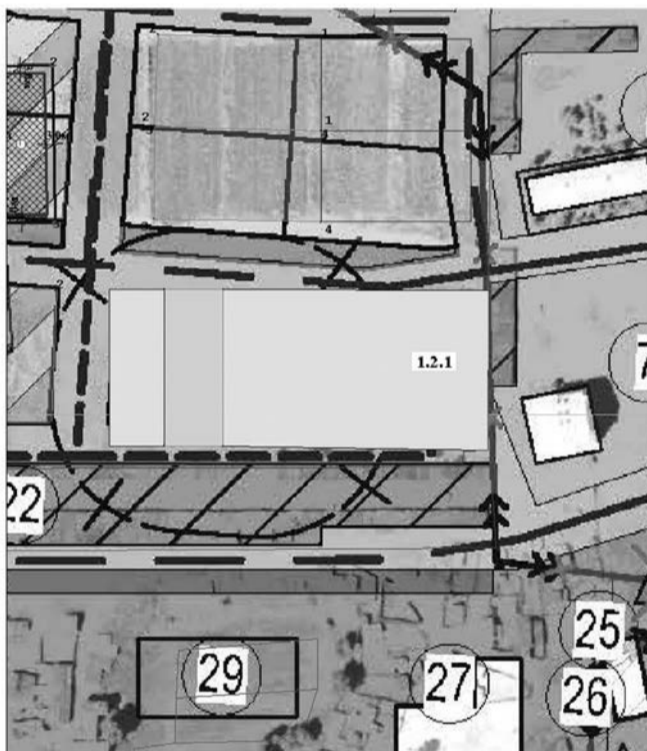
Внесение изменений в карту градостроительного зонирования применительно к д. Чернукутова



1.3.3 - земельный участок ул. Красных Остров (изменение зоны ОТ2 на зону СХ6)

Фрагмент 3

Внесение изменений в карту градостроительного зонирования применительно к с. Новосетское



1.2.1 - земельный участок по ул. Лешина (изменение зоны Иг4 на зону Ж1)

Фрагмент 4

Внесение изменений в карту градостроительного зонирования применительно к с. Новосетское



1.2.2 - земельный участок по ул. Садовая (изменение зоны ИТ4 на зону ИТ3)

ГЛАВА МУНИЦИПАЛЬНОГО ОБРАЗОВАНИЯ «КАМЕНСКИЙ ГОРОДСКОЙ ОКРУГ» ПОСТАНОВЛЕНИЕ

от 25.09.2017 г. № 1275 п. Мартюш

О внесении изменений в постановление Главы Каменского городского округа от 01.08.2017г. № 897 «Об организации и проведении публичных слушаний по проекту Решения Думы Каменского городского округа «О внесении изменений в Генеральный план муниципального образования «Каменский городской округ», утвержденный Решением Думы Каменского городского округа № 78 от 26.12.2012г. и Правила землепользования и застройки муниципального образования «Каменский городской округ», утвержденные Решением Думы Каменского городского округа № 125 от 27.06.2013г. (в ред. от 22.06.2017г. № 123), применительно к п. Мартюш Каменского района Свердловской области»

На основании статьи 28 Федерального закона от 06.10.2003г. № 131-ФЗ «Об общих принципах организации местного самоуправления в Российской Федерации», Градостроительного кодекса РФ, Решения Думы Каменского городского округа № 286 от 18.12.2014 года «Об утверждении Положения «О порядке организации и проведения публичных (общественных) слушаний в Каменском городском округе» (в ред. от 30.04.2015г. № 335), руководствуясь Правилами землепользования и застройки муниципального образования «Каменский городской округ», утвержденными Решением Думы Каменского городского округа от 27.06.2013 года № 125 (в ред. от 22.06.2017г. № 123), Уставом МО «Каменский городской округ», в целях соблюдения прав человека на благоприятные условия жизнедеятельности, прав и законных интересов правообладателей земельных участков и объектов капитального строительства, расположенных на территории Каменского городского округа ПОСТАНОВЛЯЮ:

1. Внести в постановление Главы Каменского городского округа от 01.08.2017г. № 897 «Об организации и проведении публичных слушаний по проекту Решения Думы Каменского городского округа «О внесении изменений в Генеральный план муниципального образования «Каменский городской округ», утвержденный Решением Думы Каменского городского округа № 78 от 26.12.2012г. и Правила землепользования и застройки муниципального образования «Каменский городской округ», утвержденные Решением Думы Каменского городского округа № 125 от 27.06.2013г. (в ред. от 22.06.2017г. № 123), применительно к п. Мартюш Каменского района Свердловской области» следующие изменения:

1.1 Пункт 1.1 исключить.

2. Опубликовать настоящее постановление в газете «Пламя» и разместить на официальном сайте муниципального образования «Каменский городской округ».

3. Контроль исполнения настоящего постановления возложить на заместителя Главы Администрации по вопросам ЖКХ, строительства, энергетики и связи С.Ю. Егорова.

Глава городского округа С.А. Белоусов

ЗАКЛЮЧЕНИЕ о результатах публичных слушаний по проекту Решения Думы Каменского городского округа «О внесении изменений в Генеральный план муниципального образования «Каменский городской округ», утвержденный Решением Думы Каменского городского округа № 78 от 26.12.2012г. и Правила землепользования и застройки муниципального образования «Каменский городской округ», утвержденные Решением Думы Каменского городского округа № 125 от 27.06.2013г., применительно к п. Мартюш Каменского района Свердловской области» 20.09.2017 г.

Бродовская сельская администрация
п. Мартюш, ул. Титова, 8

1. Основания проведения публичных слушаний.
В соответствии с Градостроительным кодексом Российской Федерации, Федеральным Законом от 06.10.2003г. № 131-ФЗ «Об общих принципах организации местного самоуправления в Российской Федерации», Уставом МО «Каменский городской округ», Правилами землепользования и застройки МО «Каменский городской округ», утвержденными Решением Думы Каменского городского округа от 27.06.2013г. № 125, Решением Думы Каменского городского округа № 286 от 18.12.2014г. «Об утверждении Положения «О порядке организации проведения публичных (общественных) слушаний в Каменском городском округе» (в ред. от 29.01.2015г. № 298), постановлением Главы городского округа от 03.07.2017 г. № 781 «Об организации и проведении публичных слушаний по проекту Решения Думы Каменского городского округа «О внесении изменений в Генеральный план муниципального образования «Каменский городской округ», утвержденный Решением Думы Каменского городского округа № 78 от 26.12.2012г. и Правила землепользования и застройки муниципального образования «Каменский городской округ», утвержденные Решением Думы Каменского городского округа № 125 от 27.06.2013г. (в ред. от 22.06.2017г. № 123), применительно к п. Мартюш Каменского района Свердловской области», состоялись публичные слушания.

Данное заключение подготовлено на основании протокола проведения публичных слушаний по проекту Решения Думы Каменского городского округа «О внесении изменений в Генеральный план муниципального образования «Каменский городской округ», утвержденный Решением Думы Каменского городского округа № 78 от 26.12.2012г. и Правила землепользования и застройки муниципального образования «Каменский городской округ», утвержденные Решением Думы Каменского городского округа № 125 от 27.06.2013г., применительно к п. Мартюш Каменского района Свердловской области» (далее - проект) от 31.08.2017г.

2. В ходе проведения публичных слушаний рассматривался вопрос о внесении изменений в карту градостроительного зонирования применительно к п. Мартюш в следующей части:

2.1. Исключить территориальную зону ИТ4 (основные проезды и коридоры коммуникаций), расположенную по адресу: Свердловская область, Каменский район, п. Мартюш, ул. Луговая, 4 (кадастровый номер земельного участка 66:12:5301003:335), за счет образования территориальной зоны Ж1 (индивидуальная жилая застройка усадебного типа);

2.2. Исключить территориальную зону ИТ4 (основные проезды и коридоры коммуникаций), расположенную по адресу: Свердловская область, Каменский район, п. Мартюш, ул. Луговая, 6 (кадастровый номер земельного участка 66:12:5301003:336) за счет образования территориальной зоны Ж1 (индивидуальная жилая застройка усадебного типа);

2.3. Исключить территориальную зону ИТ4 (основные проезды и коридоры коммуникаций), расположенную по адресу: Свердловская область, Каменский район, п. Мартюш, ул. Луговая (кадастровый номер земельного участка 66:12:5301003:511), за счет образования территориальной зоны Ж1 (индивидуальная жилая застройка усадебного типа);

2.4. Изменить границы территориальной зоны Ж1 (индивидуальная жилая застройка усадебного типа) по улице Луговая и улице Калинина в п. Мартюш, за счет образования территориальной зоны ИТ4 (основные проезды и коридоры коммуникаций);

2.5. Изменить границы территориальной зоны ИТ4 (основные проезды и коридоры коммуникаций) за счет образования территориальной зоны ОД1 (многофункциональные центры обслуживания и общественно деловой активности), расположенной по адресу: Свердловская область, Каменский район, п. Мартюш, ул. Гагарина, 1е/1 (кадастровый номер земельного участка 66:12:5301004:40);

2.6. Исключить территориальную зону ИТ4 (основные проезды и коридоры коммуникаций), расположенную по адресу: Свердловская область, Каменский район, п. Мартюш, ул. Полевая, 16 (кадастровый номер земельного участка 66:12:5301004:837), за счет образования территориальной зоны Ж1 (индивидуальная жилая застройка усадебного типа);

2.7. Исключить территориальную зону СП3 (санитарно-защитное озеленение), расположенную по адресу: Свердловская область, Каменский район, п. Мартюш, ул. Рябиновая (кадастровый номер земельного участка 66:12:5301004:210) за счет образования территориальной зоны Ж1 (индивидуальная жилая застройка усадебного типа);

2.8. Увеличить территориальную зону Ж1 (индивидуальная жилая застройка усадебного типа) за счет исключения территориальной зоны СХ0 (Объекты сельскохозяйственного производства, не требующее санитарно-защитных зон), расположенной по адресу: Свердловская область, Каменский район, п. Мартюш, ул. Мира, 1, с южной стороны от земельного участка с кадастровым номером 66:12:5301004:211;

2.9. Образовать территориальную зону Ж1 (индивидуальная жилая застройка усадебного типа) за счет уменьшения границ территориальной зоны Ж2 (среднеэтажная многоквартирная жилая застройка (от 2 до 5 этажей), расположенной по адресу: Свердловская область, Каменский район, п. Мартюш, ул. Бажова;

2.10. Изменить границы территориальной зоны СП3 (санитарно-защитное озеленение), расположенной южнее земельного участка с кадастровым номером 66:12:5301001:166 по ул. Речная в п. Мартюш и земельного участка с кадастровым номером 66:12:5301001:191 по ул. Набережная в п. Мартюш, за счет увеличения зоны Ж1 (индивидуальная жилая застройка усадебного типа).

Вопрос об изменении границы территориальной зоны ИТ4 (основные проезды и коридоры коммуникаций) за счет образования территориальной зоны ОД1 (индивидуальная жилая застройка усадебного типа), расположенной по адресу: Свердловская область, Каменский район, п. Мартюш, ул. Гагарина (кадастровый номер земельного участка 66:12:5301004:1190) снят с обсуждения на публичных слушаниях на основании постановления Главы городского округа от 25.08.2017г. № 1116.

3. Дата проведения публичных слушаний: 31.08.2017 года в 17 ч. 00 мин. в здании Бродовской сельской администрации по адресу: Свердловская область, Каменский район, п. Мартюш, ул. Титова, 8

4. Форма оповещения о проведении публичных слушаний. Информатика о месте и времени проведения публичных слушаний опубликована в газете «Пламя», на официальном сайте муниципального образования «Каменский городской округ».

5. Сведения о размещении экспозиции материалов проекта. Демонстрационные материалы по проекту размещались в период с 04.07.2017г. по 04.08.2017г. в здании Бродовской сельской администрации по адресу: Свердловская область, Каменский

Окончание на стр. 4

район, п. Мартюш, ул. Титова, 8 и в Комитете по архитектуре и градостроительству Администрации муниципального образования «Каменский городской округ» по адресу: Свердловская область, г. Каменск-Уральский, пр. Победы, дом 97а.

6. Участники публичных слушаний: Представители Бродовской сельской администрации;

Жители п. Мартюш, г. Каменск-Уральского. Общее количество зарегистрированных участников публичных слушаний: 47 человек.

7. До начала проведения публичных слушаний поступило замечание по проекту от Бондаренко О.Д. В ходе проведения публичных слушаний иных возражений, предложений и замечаний по проекту не поступало.

8. Выводы и рекомендации: 1. Предложение по внесению изменений в Генеральный план муниципального образования «Каменский городской округ», утвержденный Решением Думы Каменского городского округа № 78 от 26.12.2012г. и Правила землепользования и застройки муниципального образования «Каменский городской округ», утвержденные Решением Думы Каменского городского округа № 125 от 27.06.2013г., применительно к п. Мартюш Каменского района Свердловской области получило положительную оценку, участники публичных слушаний единогласно поддержали решения, предложенные в проекте и рекомендовали его к дальнейшему утверждению.

2. Процедура проведения публичных слушаний по проекту соблюдена и соответствует требованиям действующего законодательства Российской Федерации, в связи с чем, публичные слушания по проекту признать состоявшимися.

3. Опубликовать настоящее заключение в газете «Пламя» и разместить на официальном сайте муниципального образования «Каменский городской округ».

Председательствующий на публичных слушаниях Е.А. Чистякова Секретарь публичных слушаний Е.Е. Белоусова

ГЛАВА МУНИЦИПАЛЬНОГО ОБРАЗОВАНИЯ «КАМЕНСКИЙ ГОРОДСКОЙ ОКРУГ» ПОСТАНОВЛЕНИЕ

от 26.09.2017 г. №1310 п. Мартюш Об организации и проведении публичных слушаний по проекту Решения Думы Каменского городского округа «О внесении изменений в Правила землепользования и застройки муниципального образования «Каменский городской округ», утвержденные Решением Думы Каменского городского округа от 27.06.2013г. № 125 (в ред. от 24.08.2017г. № 128), в части утверждения карты градостроительного зонирования применительно к с. Клевакинское Каменского района Свердловской области»

На основании статьи 28 Федерального закона от 06.10.2003г. № 131-ФЗ «Об общих принципах организации местного самоуправления в Российской Федерации», Градостроительного кодекса РФ, Решения Думы Каменского городского округа № 286 от 18.12.2014 года « Об утверждении Положения «О порядке организации и проведения публичных (общественных) слушаний в Каменском городском округе» (в ред. от 30.04.2015г. № 335), руководствуясь «Правилами землепользования и застройки муниципального образования «Каменский городской округ», утвержденными Решением Думы Каменского городского округа от 27.06.2013 года № 125 (в ред. от 24.08.2017г. № 128), Уставом муниципального образования «Каменский городской округ», в целях соблюдения прав человека на благоприятные условия жизнедеятельности, прав и законных интересов правообладателей земельных участков и объектов капитального строительства, расположенных на территории Каменского городского округа ПОСТАНОВЛЯЮ:

1. Назначить на 04 декабря 2017 года в 17.00 часов в здании Клевакинской сельской администрации (с. Клевакинское, ул. Уральская, 17) публичные слушания по проекту Решения Думы Каменского городского округа «О внесении изменений в Правила землепользования и застройки муниципального образования «Каменский городской округ, утвержденные Решением Думы Каменского городского округа от 27.06.2013г. №125 (в ред. от 24.08.2017г. № 128), в части утверждения карты градостроительного зонирования применительно к с. Клевакинское Каменского района Свердловской области».

2. Назначить ответственным за организацию и проведение публичных слушаний и.о. председателя Комитета по архитектуре и градостроительству администрации МО «Каменский городской округ» Е.А. Чистякову.

3. Комитету по архитектуре и градостроительству Администрации муниципального образования «Каменский городской округ» в период с 03.10.2017 г. по 03.11.2017 г. организовать размещение демонстрационных материалов:

- в здании Клевакинской сельской администрации по адресу: Свердловская область, Каменский район, с. Клевакинское, ул. Уральская, 17;

- в Комитете по архитектуре и градостроительству Администрации муниципального образования «Каменский городской округ» по адресу: Свердловская область, г. Каменск-Уральский, пр. Победы, 97а.

4. Установить, что предложения и замечания заинтересованных лиц и организаций, касающиеся проекта карты зонирования применительно к с. Клевакинское, направляются в письменном виде в Комитет по архитектуре и градостроительству Администрации муниципального образования «Каменский городской округ» (г. Каменск-Уральский, пр. Победы, дом 97а, каб. 120, тел. (3439) 36-59-43.

5. Опубликовать настоящее постановление и проект Решения Думы Каменского городского округа в газете «Пламя», разместить на официальном сайте муниципального образования «Каменский городской округ».

6. Контроль за исполнением настоящего постановления возложить на заместителя Главы Администрации по вопросам ЖКХ, строительства, энергетики и связи С.Ю. Егорова.

Глава городского округа С.А. Белоусов

РОССИЙСКАЯ ФЕДЕРАЦИЯ СВЕРДЛОВСКАЯ ОБЛАСТЬ ДУМА КАМЕНСКОГО ГОРОДСКОГО ОКРУГА ШЕСТОЙ СОЗЫВ ПРОЕКТ РЕШЕНИЯ

ОТ О внесении изменений в Правила землепользования и застройки муниципального образования «Каменский городской округ», утвержденные Решением Думы Каменского городского округа от 27.06.2013г. № 125 (в ред. от 24.08.2017г. № 128), в части утверждения карты градостроительного зонирования, применительно к с. Клевакинское Каменского района Свердловской области

В целях реализации градостроительной деятельности, устойчивого развития территории Каменского городского округа, обеспечения интересов граждан и их объединений, руководствуясь Градостроительным кодексом Российской Федерации от 29.12.2004 года № 190-ФЗ, Правилами землепользования и застройки муниципального образования «Каменский городской округ», утвержденными Решением Думы Каменского городского округа от 27.06.2013 года № 125 (в ред. от 24.08.2017 года № 128), Уставом Каменского городского округа, протоколом публичных слушаний, заключением о результатах публичных слушаний, Дума Каменского городского округа Р Е Ш И Л А:

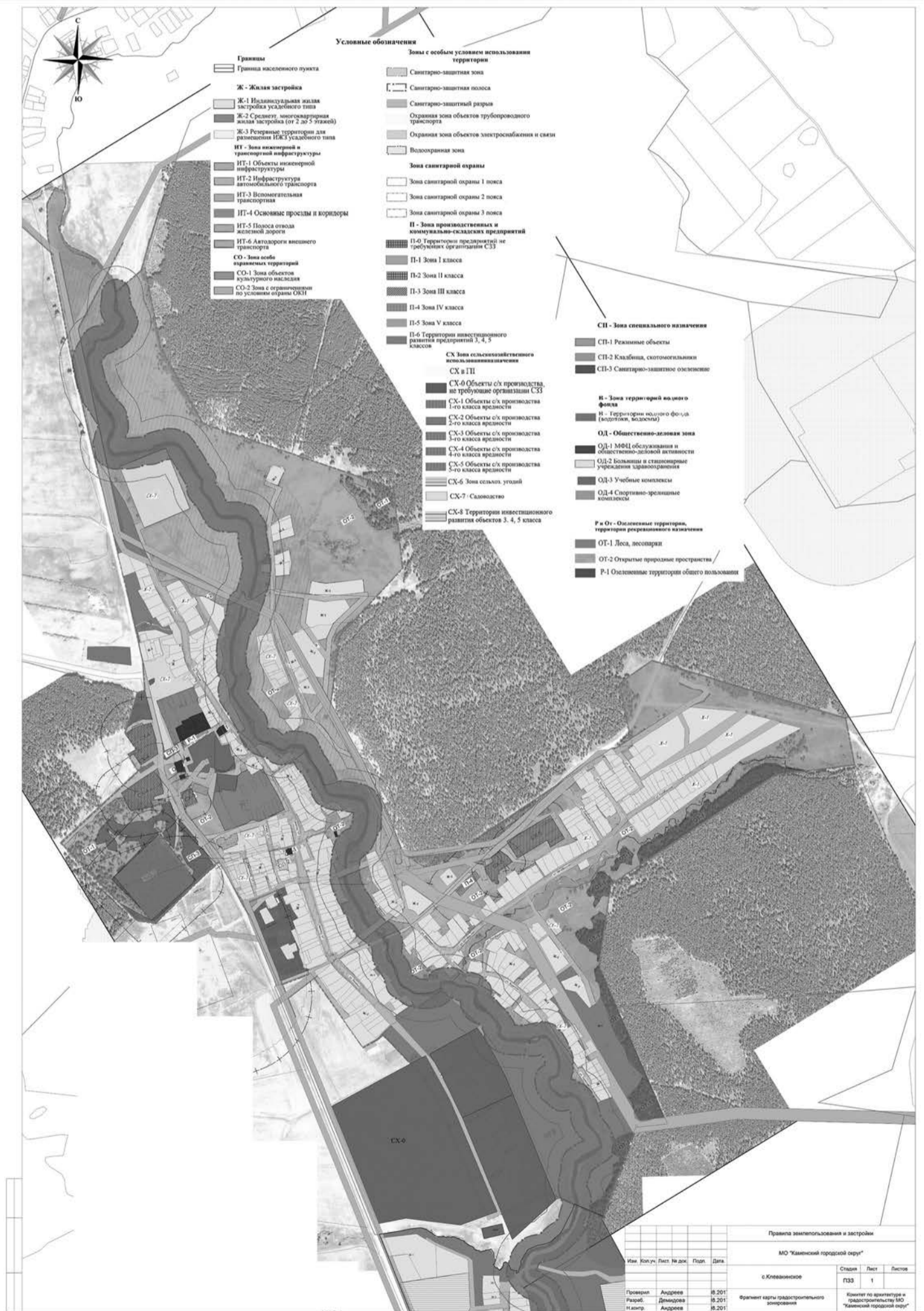
1. Внести изменения в Правила землепользования и застройки муниципального образования «Каменский городской округ», утвержденные Решением Думы Каменского городского округа от 27.06.2013г. № 125 (в ред. от 24.08.2017г. № 128), в части утверждения карты градостроительного зонирования, применительно к с. Клевакинское Каменского района Свердловской области (прилагается).

2. Опубликовать настоящее Решение в газете «Пламя» и разместить в сети Интернет на официальном сайте муниципального образования «Каменский городской округ» и на официальном сайте Думы муниципального образования «Каменский городской округ».

3. Настоящее Решение вступает в силу со дня его официального опубликования.

4. Контроль исполнения настоящего Решения возложить на постоянный Комитет Думы Каменского городского округа по социальной политике (В.Н. Соломеин).

Глава Каменского городского округа С.А. Белоусов Председатель Думы Каменского городского округа В.И. Чemezov



Уважаемые жители Каменского городского округа!

В целях повышения открытости работы органов местного самоуправления Каменского городского округа в сети Интернет функционирует официальный сайт МО «Каменский городской округ» http://kamensk-adm.ru. На нем вы можете найти не только актуальную информацию о работе органов местного самоуправления, но и задать свой вопрос главе Каменского городского округа, узнать свежие новости и информационные обращения к жителям. Также вы можете узнать информацию об организациях, осуществляющих свою деятельность на территории округа, и многое другое.

ГЛАВА МУНИЦИПАЛЬНОГО ОБРАЗОВАНИЯ
«КАМЕНСКИЙ ГОРОДСКОЙ ОКРУГ»
ПО С Т А Н О В Л Е Н И Е

от 26.09.2017 г. №1311 п. Мартюш

Об организации и проведении публичных слушаний по проекту Решения Думы Каменского городского округа «О внесении изменений в Правила землепользования и застройки муниципального образования «Каменский городской округ», утвержденные Решением Думы Каменского городского округа от 27.06.2013г. № 125 (в ред. от 24.08.2017г. № 128), в части утверждения карты градостроительного зонирования применительно к п. Новый Быт Каменского района Свердловской области»

На основании статьи 28 Федерального закона от 06.10.2003г. № 131-ФЗ «Об общих принципах организации местного самоуправления в Российской Федерации», Градостроительного кодекса РФ, Решения Думы Каменского городского округа № 286 от 18.12.2014 года « Об утверждении Положения «О порядке организации и проведения публичных (общественных) слушаний в Каменском городском округе» (в ред. от 30.04.2015г. № 335), руководствуясь «Правилами землепользования и застройки муниципального образования «Каменский городской округ», утвержденными Решением Думы Каменского городского округа от 27.06.2013 года № 125 (в ред. от 24.08.2017г. № 128), Уставом муниципального образования «Каменский городской округ», в целях соблюдения прав человека на благоприятные условия жизнедеятельности, прав и законных интересов правообладателей земельных участков и объектов капитального строительства, расположенных на территории Каменского городского округа ПОСТАНОВЛЯЮ:

1. Назначить на 06 декабря 2017 года в 17.00 часов в здании Дома культуры п. Новый Быт (п. Новый Быт, ул. Ленина, 9) публичные слушания по проекту Решения Думы Каменского городского округа «О внесении изменений в Правила землепользования и застройки муниципального образования «Каменский городской округ, утвержденные Решением Думы Каменского городского округа от 27.06.2013г. №125 (в ред. от 24.08.2017г. № 128), в части утверждения карты градостроительного зонирования применительно к п. Новый Быт Каменского района Свердловской области».

2. Назначить ответственным за организацию и проведение публичных слушаний и.о. председателя Комитета по архитектуре и градостроительству администрации МО «Каменский городской округ» Е.А. Чистякову.

3. Комитету по архитектуре и градостроительству Администрации муниципального образования «Каменский городской округ» в период с 03.10.2017 г. по 03.11.2017 г. организовать размещение демонстрационных материалов:

- в здании Окуловской сельской администрации по адресу: Свердловская область, Каменский район, п. Новый Быт, ул. Горького, 2;

- в Комитете по архитектуре и градостроительству Администрации муниципального образования «Каменский городской округ» по адресу: Свердловская область, г. Каменск-Уральский, пр. Победы, 97а.

4. Установить, что предложения и замечания заинтересованных лиц и организаций, касающиеся проекта карты зонирования применительно к п. Новый Быт, направляются в письменном виде в Комитет по архитектуре и градостроительству Администрации муниципального образования «Каменский городской округ» (г. Каменск-Уральский, пр. Победы, 97а, каб. 120, тел. (3439) 36-59-43.

5. Опубликовать настоящее постановление и проект Решения Думы Каменского городского округа в газете «Пламя», разместить на официальном сайте муниципального образования «Каменский городской округ».

6. Контроль за исполнением настоящего постановления возложить на заместителя Главы Администрации по вопросам ЖКХ, строительства, энергетики и связи С.Ю. Егорова.

Глава городского округа С.А. Белоусов

РОССИЙСКАЯ ФЕДЕРАЦИЯ
СВЕРДЛОВСКАЯ ОБЛАСТЬ
ДУМА КАМЕНСКОГО ГОРОДСКОГО ОКРУГА
ШЕСТОЙ СОЗЫВ
ПРОЕКТ РЕШЕНИЯ

ОТ _____
О внесении изменений в Правила землепользования и застройки муниципального образования «Каменский городской округ», утвержденные Решением Думы Каменского городского округа от 27.06.2013г. № 125 (в ред. от 24.08.2017г. № 128), в части утверждения карты градостроительного зонирования, применительно к п. Новый Быт Каменского района Свердловской области

В целях реализации градостроительной деятельности, устойчивого развития территории Каменского городского округа, обеспечения интересов граждан и их объединений, руководствуясь Градостроительным кодексом Российской Федерации от 29.12.2004 года № 190-ФЗ, Правилами землепользования и застройки муниципального образования «Каменский городской округ», утвержденными Решением Думы Каменского городского округа от 27.06.2013 года № 125 (в ред. от 24.08.2017 года № 128), Уставом Каменского городского округа, протоколом публичных слушаний, заключением о результатах публичных слушаний, Дума Каменского городского округа Р Е Ш И Л А:

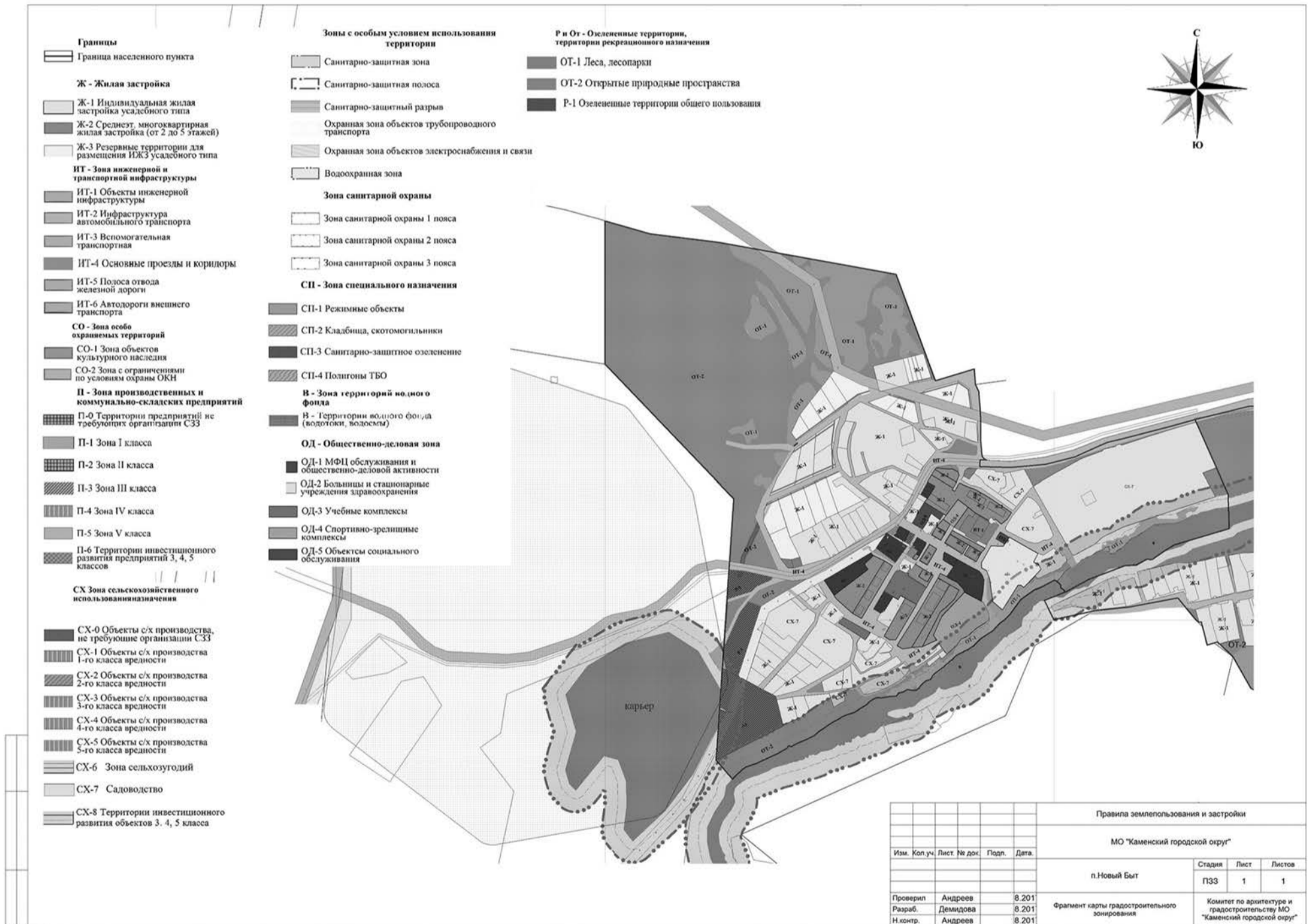
1. Внести изменения в Правила землепользования и застройки муниципального образования «Каменский городской округ», утвержденные Решением Думы Каменского городского округа от 27.06.2013г. № 125 (в ред. от 24.08.2017г. № 128), в части утверждения карты градостроительного зонирования, применительно к п. Новый Быт Каменского района Свердловской области (прилагается).

2. Опубликовать настоящее Решение в газете «Пламя» и разместить в сети Интернет на официальном сайте муниципального образования «Каменский городской округ» и на официальном сайте Думы муниципального образования «Каменский городской округ».

3. Настоящее Решение вступает в силу со дня его официального опубликования.

4. Контроль исполнения настоящего Решения возложить на постоянный Комитет Думы Каменского городского округа по социальной политике (В.Н. Соломеин).

Глава Каменского городского округа С.А. Белоусов
Председатель Думы Каменского городского округа В.И. Чемезов



О качестве и безопасности молочной продукции

На сегодняшний день ассортимент молочных продуктов широкий, на прилавках магазинов находятся всевозможные йогурты, молочные напитки, творожные пасты и т.д., и связно это с возрастающим спросом на данную продукцию.

Молочные продукты очень полезны для нашего организма. В них содержатся легкоусвояемые микроэлементы, аминокислоты, кальций, фосфор, а кисломолочные продукты являются источником необходимых для пищеварения бактерий. На территории Каменска-Уральского и Каменского района осуществляется реализация молочной продукции производителей города, района, области и других регионов.

За текущий период 2017 г. в рамках государственного надзора и производственного контроля Каменск-Уральским филиалом ФБУЗ «Центр гигиены и эпидемиологии в Свердловской области» было исследовано 525 проб молока и молочной продукции, из них 57 проб (10,9%) не соответствовали требованиям нормативных документов по микробиологическим показателям. Если сравнить с предыдущим годом, всего за аналогичный период было исследовано 645 проб, из них 63 пробы (9,8%) не соответствовали требованиям нормативных документов по показателям безопасности. Таким образом, качество молочной продукции ухудшилось.

Стоит заметить, что зачастую ухудшение качества продукции происходит на пути от изготовителя к предприятию торговли (при процессах транспортировки, приемки, хранения, реализации). Основная причина – несоблюдение температурного режима при указанных процессах.

Уважаемые потребители, будьте бдительны, обращайте внимание в магазине на сроки годности и температуру хранения скоропортящейся продукции (каждая единица холодильного оборудования должна в обязательном порядке оснащаться термометром либо термореле). Большинство скоропортящейся молочной продукции должно храниться при температуре не выше +6 гр.С.

Филиал ФБУЗ «Центр гигиены и эпидемиологии в СО»

Выездной День службы занятости

6 сентября в Каменск-Уральском филиале государственного учреждения «Урал без наркотиков» в рамках мероприятия по содействию занятости наркозависимых лиц, прошедших реабилитацию, проведена встреча реабилитантов с сотрудниками Каменск-Уральского центра занятости населения.

В мероприятии приняли участие 13 человек, проходящих курс медико-социальной реабилитации, который завершается в сентябре – ноябре 2017 г. Специалисты центра занятости предоставили информацию о порядке предоставления государственных услуг, о порядке признания граждан безработными, о возможностях профессионального обучения. В ходе встречи специалисты службы занятости ответили на заданные вопросы о содействии занятости после прохождения курса медико-социальной реабилитации, о наличии центров занятости населения в других городах Свердловской области. В заключение мероприятия был проведен обмен мнениями с сотрудниками реабилитационного центра, намечены планы на дальнейшее сотрудничество.

ГКУ «Каменск-Уральский центр занятости»

Минимальная заработная плата в Свердловской области увеличится

С 1 октября в Свердловской области повышается минимальная заработная плата. Теперь ее размер составит 9217 руб. Данное повышение определено Соглашением Департамента по труду и занятости населения Свердловской области от 30.08.2017 г. №151 «О минимальной заработной плате в Свердловской области». Отметим, что данный МРОТ устанавливается для работников, работающих на территории Свердловской области, за исключением работников организаций, финансируемых из федерального бюджета.

Информационное сообщение о продаже муниципального имущества посредством публичного предложения

Комитет по управлению муниципальным имуществом Администрации Каменского городского округа, в соответствии с Федеральным законом от 21.12.2001 N 178-ФЗ «О приватизации государственного и муниципального имущества» (в ред. от 03.07.2016г. № 47), постановлением Главы Муниципального образования «Каменский городской округ» от 12.07.2006 г. №791 «Об утверждении Положения об организации продажи муниципального имущества на аукционе», от 05.04.2017 г. № 411 «О создании комиссии для проведения аукционов (конкурсов) по продаже муниципального имущества муниципального образования «Каменский городской округ» и на основании Итогового протокола от 28.08.2017 г. № 1/2017, сообщает о продаже муниципального имущества посредством публичного предложения с открытой формой подачи предложений (далее продажа посредством публичного предложения).

Продажа муниципального имущества посредством публичного предложения будет проводиться 14 ноября 2017 года в 10:00 часов по адресу: г. Каменск-Уральский, проспект Победы, 97 «А», кабинет 112.

1. Краткая характеристика объекта, выставленного на аукцион:

Лот № 2
Автомобиль марки ГАЗ-3102, VIN: ХТН31020011012550, год выпуска 2001, гос. рег. знак О367СВ/66, цвет белый, пробег 560 т. км.

1.1. Цена первоначального предложения: 19 394,00 (девятнадцать тысяч триста девяносто четыре рубля 00 копеек).

1.2. Минимальная цена предложения продажи указанного объекта (цена отсечения) в размере 9 697,00 (девять тысяч шестьсот девяносто семь рублей 00 копеек).

1.3. Размер задатка: 3 878,80 (три тысячи восемьдесят семь рублей 80 копеек).

1.4. Шаг понижения: 1 939,40 (одна тысяча девятьсот тридцать девять рублей 40 копеек).

1.5. Шаг аукциона: 969,70 (девятьсот шестьдесят девять рублей 70 копеек).

1.6. Периоды снижения начальной цены:
С 02.10.2017 г. по 08.10.2017 г. цена предложения составляет 17 454,60 (семнадцать тысяч четыреста пятьдесят четыре рубля 60 копеек).

С 09.10.2017 г. по 15.10.2017 г. цена предложения составляет 15 515,20 (пятнадцать тысяч пятьсот пятнадцать рублей 20 копеек).

С 16.10.2017 г. по 22.10.2017 г. цена предложения составляет 13 575,80 (тринадцать тысяч пятьсот семьдесят пять рублей 80 копеек).

С 23.10.2017 г. по 29.10.2017 г. цена предложения составляет 11 636,40 (одиннадцать тысяч шестьсот тридцать шесть рублей 40 копеек).

С 30.10.2017 г. по 05.11.2017 г. цена предложения составляет 9 697,00 (девять тысяч шестьсот девяносто семь рублей 00 копеек).

Лот № 4
Автомобиль марки ГАЗ-3110, VIN: ХТН31100021128056, год выпуска 2002, гос. рег. знак В036ЕК/96, цвет белый, пробег 525 т. км.

1.1. Цена первоначального предложения: 18 870,00 (восемнадцать тысяч восемьсот семьдесят рублей 00 копеек).

1.2. Минимальная цена предложения продажи указанного объекта (цена отсечения) в размере 9 435,00 (девять тысяч четыреста тридцать пять рублей 00 копеек).

1.3. Размер задатка: 3 774,00 (три тысячи семьсот семьдесят четыре рубля 00 копеек).

1.4. Шаг понижения: 1 887,40 (тысяча восемьсот семьдесят семь рублей 40 копеек).

1.5. Шаг аукциона: 943,50 (девятьсот сорок три рубля 50 копеек).

1.6. Периоды снижения начальной цены:
С 02.10.2017 г. по 08.10.2017 г. цена предложения составляет 16 983,00 (шестнадцать тысяч девятьсот восемьдесят три рубля 00 копеек).

С 09.10.2017 г. по 15.10.2017 г. цена предложения составляет 15 096,00 (пятнадцать тысяч девятьсот шесть рублей 00 копеек).

С 16.10.2017 г. по 22.10.2017 г. цена предложения составляет 13 209,00 (тринадцать тысяч двести девять рублей 00 копеек).

С 23.10.2017 г. по 29.10.2017 г. цена предложения составляет 11 322,00 (одиннадцать тысяч триста двадцать два рубля 00 копеек).

С 30.10.2017 г. по 05.11.2017 г. цена предложения составляет 9 435,00 (девять тысяч четыреста тридцать пять рублей 00 копеек).

Лот № 5
Автомобиль марки ГАЗ-3102, VIN: ХТН31020011012550, год выпуска 2001, гос. рег. знак О367СВ/66, цвет белый, пробег 560 т. км.

1.1. Цена первоначального предложения: 10 472,00 (десять тысяч четыреста семьдесят два рубля 00 копеек).

1.2. Минимальная цена предложения продажи указанного объекта (цена отсечения) в размере 5 236,00 (пять тысяч двести тридцать шесть рублей 00 копеек).

1.3. Размер задатка: 2 094,40 (две тысячи девятьсот четыре рубля 40 копеек).

1.4. Шаг понижения: 1 047,20 (тысяча сорок семь рублей 20 копеек).

1.5. Шаг аукциона: 523,60 (пятьсот двадцать три рубля 60 копеек).

1.6. Периоды снижения начальной цены:
С 02.10.2017 г. по 08.10.2017 г. цена предложения составляет 9 424,80 (девять тысяч четыреста двадцать четыре рубля 80 копеек).

С 09.10.2017 г. по 15.10.2017 г. цена предложения составляет 8 377,60 (восемь тысяч триста семьдесят семь рублей 60 копеек).

С 16.10.2017 г. по 22.10.2017 г. цена предложения составляет 7 330,40 (семь тысяч триста тридцать рублей 40 копеек).

С 23.10.2017 г. по 29.10.2017 г. цена предложения составляет 6 283,20 (шесть тысяч двести восемьдесят три рубля 20 копеек).

С 30.10.2017 г. по 05.11.2017 г. цена предложения составляет 5 236,00 (пять тысяч двести тридцать шесть рублей 00 копеек).

2. Претенденты представляют следующие документы:

- Заявка по утверждённой Продавцом форме, в 2-х экземплярах, один экземпляр остаётся у продавца, другой у претендента;

Одновременно с заявкой претенденты представляют следующие документы:

- Платёжный документ (платёжное поручение) с отметкой банка об исполнении, подтверждающий внесение претендентом задатка в счёт оплаты продаваемого имущества;

Физические лица предъявляют:

- Документ, удостоверяющий личность или представляющий копии всех его листов;

- В случае, если от имени претендента действует его представитель по доверенности, к заявке должна быть приложена доверенность на осуществление действий от имени претендента, оформленная в установленном порядке, или нотариально заверенная копия такой доверенности.

В случае, если доверенность на осуществление действий от имени претендента подписана лицом, уполномоченным руководителем юридического лица, заявка должна содержать также документ, подтверждающий полномочия этого лица.

Юридические лица дополнительно представляют:

- Заверенные копии учредительных документов;

- Документ, содержащий сведения о доле Российской Федерации, субъекта Российской Федерации или муниципального образования в уставном капитале юридического лица (реестр владельцев акций либо выписка из него или заверенное печатно юридическое лицо (при наличии печати) и подписанное его руководителем письмом);

- Документ, который подтверждает полномочия руководителя юридического лица на осуществление действий от имени юридического лица (копия решения о назначении этого лица или о его избрании) и в соответствии с которым руководитель юридического лица обладает правом действовать от имени юридического лица без доверенности;

Все листы документов, предоставляемых одновременно с заявкой, либо отдельные тома данных документов должны быть прошиты, пронумерованы, скреплены печатью претендента (при наличии печати) (для юридического лица) и подписаны претендентом или его представителем.

- К данным документам (в том числе к каждому тому) также прилагается их опись. Опись составляется в двух экземплярах, один из которых остаётся у продавца, другой у претендента.

Соблюдение претендентом указанных требований означает, что заявка и документы, представляемые одновременно с заявкой, поданы от имени претендента.

3. Порядок подачи заявки для участия в аукционе:
3.1. Заявки на участие в аукционе принимаются, начиная со 02 октября 2017 года с 09 часов 00 минут по местному времени.

Прием заявок производится в приемные дни: среда, четверг с 09 часов 00 минут до 17 часов 00 минут; по местному времени по адресу: г. Каменск-Уральский, Свердловской области, проспект Победы, 97 «а», кабинет № 212.

3.2. Заявки принимаются до 14 часов 00 минут (по местному времени) 05 ноября 2017 года включительно.

3.3. Заявитель вправе подать только одну заявку в отношении предмета аукциона.

3.4. Каждая заявка на участие в аукционе, поступившая в вышеуказанный срок, регистрируется Организатором аукциона. По требованию Заявителя Организатор аукциона выдает расписку в получении такой заявки с указанием даты и времени получения.

3.5. Полученные после окончания установленного срока приема заявок на участие в аукционе заявки не рассматриваются и в тот же день возвращаются соответствующим Заявителям.

3.6. Заявитель вправе посредством уведомления в письменной форме отозвать заявку в любое время до установленных даты и времени начала рассмотрения заявок на участие в аукционе.

3.7. Подача заявки на участие в аукционе является акцептом публичной оферты.

3.8. Заявки на участие в аукционе будут рассматриваться аукционной комиссией с 07 ноября 2017 года по 13 ноября 2017 года адресу: г. Каменск-Уральский, Свердловской области, проспект Победы, 97 «а», кабинет №109.

4. Срок и порядок внесения задатка, необходимые реквизиты счетов:

Для участия в аукционе претендент вносит задаток, путём безналичного перечисления по следующим реквизитам: Комитет по управлению муниципальным имуществом Администрации Каменского городского округа ИНН 6643001788, КПП 661201001, ОКТМО 65712000, БИК 46577001, р/сч 40302810800003026212, ГРКЦ ГУ Банка России по Свердловской области г. Екатеринбург.

Наименование платежа: Задаток на участие в аукционе (Лот №)

Задаток должен поступить на счёт Комитета до 05.11.2017 года включительно.

Ограничения участия отдельных категорий физических лиц и юридических лиц в приватизации имущества: покупателями муниципального имущества могут быть любые физические и юридические лица, за исключением государственных и

муниципальных унитарных предприятий, государственных и муниципальных учреждений, а также юридических лиц, в уставном капитале которых доля РФ, субъектов РФ муниципальных образований превышает 25 процентов. В случае, если впоследствии будет установлено, что покупатель муниципального имущества не имел законное право на его приобретение, соответствующая сделка является ничтожной.

Претендент не допускается к участию в аукционе только по основаниям, предусмотренным действующим законодательством РФ. Аукцион, на который подана одна заявка или к которому допущен один участник, признается несостоявшимся.

5. Дата, время и место проведения продажи имущества – 14 ноября 2017 года:

Лот № 2 - в 10 час. 00 мин. по местному времени в помещении проведения аукциона по адресу: г. Каменск – Уральский, проспект Победы, 97 «а», кабинет 112;

Лот № 4 - в 10 час. 15 мин. по местному времени в помещении проведения аукциона по адресу: г. Каменск – Уральский, проспект Победы, 97 «а», кабинет 112;

Лот № 5 - в 10 час. 30 мин. по местному времени в помещении проведения аукциона по адресу: г. Каменск – Уральский, проспект Победы, 97 «а», кабинет 112;

6. Порядок определения победителей:
Продажа посредством публичного предложения, в которой принял участие только один участник, признается несостоявшейся.

При продаже посредством публичного предложения осуществляется последовательное снижение цены первоначального предложения на «шаг понижения» до цены отсечения.

Право приобретения муниципального имущества принадлежит участнику продажи имущества, который подтвердил цену первоначального предложения или цену предложения, сложившуюся на одном из «шагов понижения», при отсутствии предложения других участников продажи имущества после трехкратного повторения сложившейся цены продажи имущества.

В случае если несколько участников продажи имущества подтверждают цену первоначального предложения или цену предложения, сложившуюся на одном из «шагов понижения», для всех участников продажи имущества проводится аукцион по установленным Федеральным законом «О приватизации государственного и муниципального имущества» правилам проведения аукциона, предусматривающим открытую форму подачи предложений о цене имущества. Начальной ценой имущества на таком аукционе является цена первоначального предложения или цена предложения, сложившаяся на определенном «шаге понижения». В случае если участники такого аукциона не заявляют предложения о цене, превышающей начальную цену имущества, право его приобретения принадлежит участнику аукциона, который подтвердил начальную цену имущества.

7. Подведение итогов, заключение договора купли-продажи:

В течение пяти рабочих дней с даты подведения итогов продажи с победителем аукциона заключается договор купли-продажи.

Оплата стоимости муниципального имущества должна быть произведена покупателем единовременным платежом в течение 30 календарных дней со дня заключения договора купли-продажи. Внесенный задаток засчитывается в счет оплаты приобретаемого имущества.

Передача государственного или муниципального имущества и оформление права собственности на него осуществляются в соответствии с законодательством Российской Федерации и договором купли-продажи не позднее чем через тридцать дней после дня полной оплаты имущества.

8. Порядок ознакомления с информацией о продаже имущества и проведения осмотра имущества:

Документация об аукционе предоставляется бесплатно со дня размещения. Информационное сообщение размещено на официальном сайте муниципального образования «Каменский городской округ» www.kamensk-adm.ru, на официальном сайте Российской Федерации в сети «Интернет»: www.torgi.gov.ru.

Место предоставления документации об аукционе – Комитет по управлению муниципальным имуществом Администрации Каменского городского округа, местонахождения: 623428, Свердловская область, г. Каменск-Уральский, пр. Победы, 97 «а», кабинет № 212, телефон (3439) 370-228. Документацию об аукционе можно получить в приемные дни: среда, четверг с 09 часов 00 минут до 16 часов 00 минут по местному времени (обед с 12 часов 30 минут до 13 часов 18 минут).

Осмотр имущества по заявке претендента в письменной форме (в т.ч. путем факсимильной связи, электронной почтой), осуществляется специалистом Комитета по управлению муниципальным имуществом Администрации Каменского городского округа в рабочие дни и часы в течение 2-х рабочих дней с момента поступления заявки.

9. Сведения о предыдущих торгах:
Лот № 2. Аукцион, объявлен постановлением Главы Муниципального образования «Каменский городской округ» от 03.07.2017 г. № 786, признан несостоявшимся.

Лот № 4. Аукцион, объявлен постановлением Главы Муниципального образования «Каменский городской округ» от 03.07.2017 г. № 786, признан несостоявшимся.

Лот № 5. Аукцион, объявлен постановлением Главы Муниципального образования «Каменский городской округ» от 03.07.2017 г. № 786, признан несостоявшимся.

Информация от Центра занятости

Формирование банка вакансий

Центр занятости приглашает организационно-методическую группу в составлении и написании, что в соответствии со статьей 25 Закона «О занятости населения в РФ» от 19.04.1991 г. №1032-1 и приказом Департамента по труду и занятости населения в Свердловской области от 05.03.2015 г. №59 все работодатели обязаны ежемесячно предоставлять информацию о вакансиях в центры занятости. С этой целью следует обратиться лично в центр занятости либо направить информацию о вакансиях факсом или по электронной почте.

Напомним, что в соответствии со статьей 19.7 Кодекса РФ об административных правонарушениях «непредставление, несвоевременное представление либо представление в неполном объеме или в искаженном виде сведений, представление которых предусмотрено законом, влечет предупреждение или наложение административного штрафа».

К слову, работодатели, сотрудничающие со службой занятости, не только исполняют законодательство, но и получают ряд возможностей для оперативного подбора персонала. Так, разместив вакансии в центре занятости, работодатели получают следующие возможности: получение выписки о наличии претендентов на вакантную должность с учетом предъявляемых к кандидатам требований; участие в ярмарках вакансий и скайп-собеседованиях с соискателями; размещение вакансий в электронном банке центра занятости и на официальных интернет-ресурсах службы занятости (интерактивный портал Департамента по труду и занятости населения Свердловской области www.szp-ural.ru, портал «Работа в России» www.trudvsem.ru. Информация, размещаемая на сайтах, тщательно проверяется и своевременно обновляется и, соответственно, пользуется доверием со стороны соискателей.

Все перечисленные услуги оказываются бесплатно! По вопросам размещения вакансий и получения государственной услуги содействия в подборе персонала обращаться в Каменск-Уральский центр занятости, ул. Кунавина, 1, каб. 202, тел. (3439)32-42-81.

Предоставление субсидий на возмещение затрат по оборудованию рабочих мест для трудоустройства инвалидов

ГКУ «Каменск-Уральский центр занятости» в 2017 г. планирует реализацию мероприятия по предоставлению субсидий юридическим лицам и индивидуальным предпринимателям на возмещение затрат по оборудованию (оснащению) рабочих мест для трудоустройства незанятых инвалидов.

Субсидии планируется предоставлять юридическим лицам и индивидуальным предпринимателям (за исключением государственных и муниципальных учреждений) (далее – работодатели), представившим в Департамент по труду и занятости населения Свердловской области заявку на получение субсидии не позднее 1 ноября текущего года, прошедшим отбор и заключившим соглашение.

Субсидии планируется предоставлять работодателям в размере фактически произведенных затрат: на оборудованное (оснащенное) рабочее место для трудоустройства незанятых инвалидов – не более 50 000 руб. за одно рабочее место; на оплату труда инвалидов – в размере фактически произведенных затрат на оплату труда в месяц за каждого из числа своих работников за фактически отработанное время или объем выполненных работ, но не более минимального размера заработной платы, установленного в Свердловской области на конец года, предшествующего году предоставления субсидии (период возмещения затрат – не более двух месяцев); на оплату труда наставников – в размере не более 1/2 установленного размера заработной платы размера минимальной заработной платы на конец года, предшествующего году предоставления субсидии, в месяц пропорционально периоду наставничества, приходящемуся на фактически отработанное трудоустроенным инвалидом время.

Трудоустройство незанятых инвалидов будет осуществляться по направлению центра занятости из числа граждан, зарегистрированных в центре занятости в целях поиска подходящей работы либо признанных безработными.

Подробную информацию об условиях отбора и участия в мероприятии можно получить в центре занятости по адресу: ул. Кунавина, 1, каб. 104, начальник отдела специальных программ Вертячих Ольга Игоревна (3439) 32-56-36.

ГКУ «Каменск-Уральский центр занятости»

Главный редактор Н.В. Казанцева.

Корректур: Е.С. Орловская. Верстка: С.Ф. Ларина.

Подписной индекс: 20306 (1 номер в неделю), 20307 (2 номера в неделю).

Цена свободная.

Газета выходит 2 раза в неделю. Время подписания в печать: по графику – 10.00, фактически – 10.00. Отпечатано в типографии «Спринт» ИП Райков А.А., г. Каменск-Уральский, ул. Алюминиевая, 18, офис 1. Заказ 915. Тираж 170.

Учредители: Администрация МО «Каменский городской округ», Управление делами Губернатора Свердловской области и Правительства Свердловской области.
Издатель: ГАУПСО «Редакция газеты «Пламя».
Газета зарегистрирована в Управлении Федеральной службы по надзору в сфере связи, информационных технологий и массовых коммуникаций по Уральскому федеральному округу. Свидетельство ПИ № ТУ 66-01550 от 04.02.2016.
Адрес редакции и издателя: 623418, г. Каменск-Уральский, пр. Победы, 97«а».
Телефон/факс 39-93-69. Электронный адрес: kgo.gazeta@yandex.ru.

Редакция не несет ответственности за достоверность информации в рекламных материалах и частных объявлениях. Материалы под знакомом @ публикуются на коммерческой основе.