



АЛТАЙСКИЙ РАЙОН

Министерство культуры Республики Хакасия
Государственное бюджетное учреждение культуры
Республики Хакасия
«Хакасская республиканская детская библиотека»

Алтайский район

Районный центр – с. Белый Яр.

География. Район расположен в восточной части Хакасии, **граничит** с Усть-Абаканским и Бейским районами республики, с Шушенским, Минусинским районами Красноярского края.

Площадь 1 710,53 км².

Большая часть района находится в степной зоне (*Койбальская степь*) и представляет собой холмистую местность с чередованием пологих возвышенностей, песчаников, небольших замкнутых котловин.

На территории района освоена **добыча** газа и нефти. Много месторождений каменного угля.



СЕРИЯ БУКЛЕТОВ

«РАЙОНЫ ХАКАСИИ»

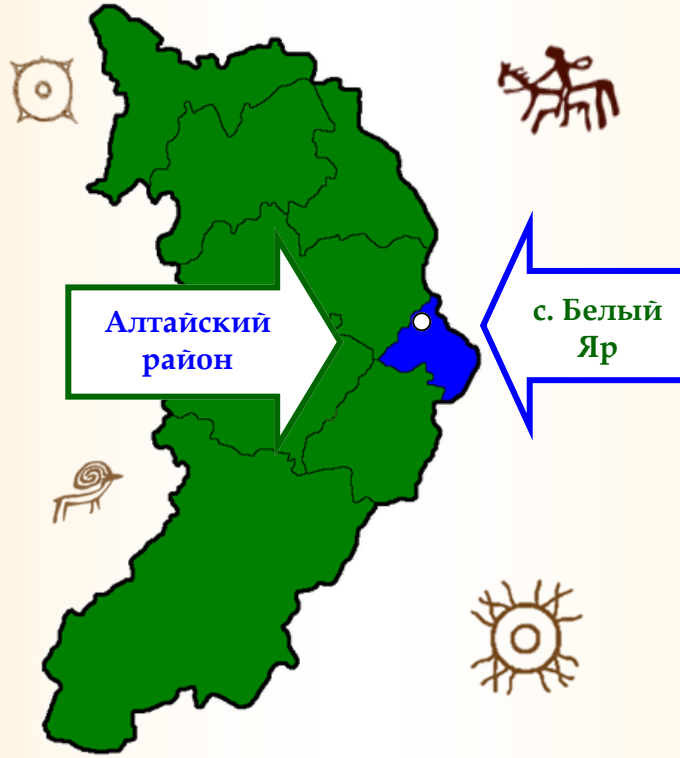
Алтайский район

Буклет

Составители:

Соловьева О.Н., Тохтобина Е.А.

Редактор Куюкова Н.И.
Отв. за выпуск Журба А.И.



Издательство, 2016 – 582 с.
Ялонский. – Абакан: Хакасское книжное

сведения о регионе / отв. ред. и сост.: В.С. Минусинская котловина) : в 5 т. Т.1: Общие
Энциклопедия «Хакасия» (Хакасско-
2003. – 176 с.;

Хакасия: путеводитель / гл. ред. К. Скоро-
богатко. – Изд. первое. – М.: Авантард,
Абакан : [б. и.], 2014. – 254, [1] с.

Угольная летопись Хакасии: от первых
упоминаний до наших дней / [ред. проек-
та: Е. Кобец ; консультации проекта: А.Б.
Кипин и др. ; фото: Ю. Курочка и др.] –

Хочешь узнать больше? Читай:

История. Район образован **5 января 1944 г.** с центром в с. **Алтай** путём разукрупнения Аскизского, Бейского, Усть-Абаканского и Минусинского районов.


В **1945 г.** районный центр переведён в с. **Белый Яр**. В **1963 г.** начались подготовительные работы к строительству Саяно-Шушенской ГЭС, и Алтайский райисполком в 1964-1965 гг. принимает решения об отводе земель под строительство *Саяно-Шушенской ГЭС* и об отводе земельных участков под строительство рабочих *посёлков* – *Черёмушки* и *Означенное*.

В **декабре 2002 г.** район преобразован в муниципальное образование Алтайский район.

По территории района проходят **трассы** «Абакан–Саяногорск» и «Абакан–Бя».



Изыхский чаатас располагается в **6 км** от п. Изыхские Копи на пологом северо-восточном склоне одной из вершин горы Изых. Археологический памятник содержит большое количество могил и курганов, относящихся к различным эпохам: здесь имеются тагарские курганы, таштыкские рядовые могилы и большие родовые усыпальницы, в восточной части чаатаса с севера на юг протянулись цепочки кыргызских каменных курганов. Эти курганы окружены вертикально врытыми в землю большими каменными плитами и столбами. Самые ранние погребения датируются приблизительно **III в. до н.э.**



Смирновский бор – общая площадь этого памятника природы составляет **1112 га**. До **1955 г.** на месте бора были совхозные бахчи. Возникновение ветровой эрозии почв на этом месте потребовало создание лесозащитных полос. Смирновский бор на **90%** рукотворный, создан лесничими Республики Хакасия. В **1999 г.** он получил статус **«Памятник природы республиканского значения»**.

На территории Смирновского бора встречаются заяц-русак, лисица, белка, косуля сибирская, степной хорь, многие виды ястребов и др.



Урочище Сороказёрки – это древнее русло р. Енисей, расположенное в центре Койбальской степи. Ровный заболоченный участок включает в себя много маленьких озёр (*Заливное, Столбовое, Мойрыхоль, Адайколь, Окельколь и др.*)


Урочище является Государственным природным орнитологическим заказником республиканского значения. Абсолютная высота территории урочища составляет от **280 до 310 м**.

Все озёра наделены хорошими защитными и кормовыми условиями для обитания в них околоводных и водоплавающих птиц.



Угольные разрезы Алтайского района являются базовой отраслью по добыче полезных ископаемых – каменного угля. К предприятиям добывающей промышленности района относятся разрезы: «Изыхский», «Аршановский», «Белоярский», «Майрыхский» и «Кирбинский».

Разрез «Изыхский» – одно из старейших предприятий угольной отрасли Республики Хакасия. Предприятие с **1965 г.** обрабатывает запасы Изыхского каменноугольного месторождения.



Озеро Куринка (Алтайское) находится в Койбальской степи недалеко от с. Лукьяновка. Берега озера местами топкие, преимущественно песчаные или песчано-илистые. Площадь водного зеркала при максимальном заполнении достигает **2,1 км²**, а длина береговой линии **8,2 км**. Бессточное, продолговатой формы озеро расположено в широкой открытой долине, окружённой невысокими холмами.

Растительность в окрестностях озера типично степная, лишь на южном берегу встречаются заросли кустарников. Ценность участку придаёт массовое гнездование птиц, занесённых в Красную книгу Хакасии.



Алтайский район считается сельскохозяйственным и может похвастаться **7 фермерскими хозяйствами**, которые производят около трети производства мяса и молока, и **13%** от общего производства зерна по республике.

Так, у одного из хозяйств района, под названием **«Аршановское»**, отличные урожаи пшеницы, а ещё на угодьях хозяйства находится единственное в Хакасии **льняное поле**.