

Межпоселенческая
районная
библиотека



Ярский район

путеводитель



Ярский район: путеводитель.– Яр: Межпоселенческая районная библиотека, 2016.– 26 с. : ил.

История малой родины складывается из многих слагаемых, в том числе и из таких, казавшихся на первый взгляд, малозначимых, как названия логов, деревень, сёл. Но они близки и понятны для жителей, которые родились и живут здесь, корни которых уходят в глубь веков. Данный путеводитель поможет совершить путешествие в прошлое и познакомиться с историческими памятниками поселений муниципального образования «Ярский район».

Характеристика района

15 марта 1895 года императором Николаем II был подписан Указ о строительстве железной дороги от станции Пермь до пристани Котлас, что на Северной Двине. Район был образован 15 июля 1929 года. В районе - 10 муниципальных образований, 68 населённых пунктов. Посёлок Яр переведён в статус сельского поселения.

География. Площадь района - 1524,3 кв. км. Протяженность с севера на юг - 50 км, с запада на восток - 40 км. На севере и западе район граничит с Кировской областью, на юге - с Юкаменским районом, на востоке – с Глазовским районом. Расстояние до Ижевска - 220 км. Рельеф - с небольшими холмами и возвышенностями. В северной части (правый берег р. Чепцы) находится наивысшая точка района - Татарская сопка, о которой сложено много легенд.

Население. По данным госстатистики на 01.01.2015 г. в районе проживают 13958 человек. Национальный состав населения района: удмурты - 60%, русские - 34%, татары - 1,4%, бесермяне - 1,2%, другие национальности – 3,4%.

Станция Яр. В конце 90-х годов XIX века вблизи реки Чепцы у Сибирского тракта появилась небольшая железнодорожная станция Яр. В 1929 году началось строительство железнодорожной линии Яр - Фосфоритная. В 1933-м станция Яр превратилась в большую узловую станцию с железнодорожной веткой. В 1945 году было начато строительство Ярского железнодорожного вокзала.

Недра. В районе поселка Пудем встречаются месторождения железной руды. По берегам реки Чепцы имеются значительные запасы гравия и песка. В пойме реки находятся большие запасы торфа. Всего выявлено 16 месторождений торфа с запасами 12 млн. тонн. На севере района расположено крупное Нижне-Колевайское болото с запасами 6,8 млн тонн перепревшего торфа. На местных залежах глины работал кирпичный завод, ежегодная добыча глины составляла около 20 тысяч тонн. По разведкам геологов в недрах Уканского поселения имеется нефть. Есть залежи целебных средств. В деревнях Тарасово и Орловская гряда найдены голубая лечебная глина и целебные грязи, в деревне Лэзя бьёт фонтан солёной воды.

Природа. На территории Ярского района находится более 20 памятников природы. Самые значимые из них - исток реки Вятки, Святой ключик в селе Пудем, озеро Лыжное в д. Сосновка. 1 июня 1977 года исток реки Вятки причислен к памятникам природы. На севере района находится заказник «Северный», расположенный на территории двух районов: Ярского и Глазовского. На территории Ярского района площадь заказника составляет 19 тыс. га (общая - 41 тыс. га).

Пруды. В нашем районе сооружены пруды на реках: Еловка, Каршур, Легошур, Лэзя, Моя, Сивашур, Тумка, Тымпалка, Чапшур, Юдчинка. 20 малых прудов - Лэзинский №1, №2, пруд №1 ИП «Ярославцев», пруд №2 ИП «Ярославцев», Кузьминский, Чабыровский, Кушманский, Тумский, Юдчинский, Тарасовский, Зюинский №1, №2, Новопутинский (д. Короли), Тымпальский, Зянкинский,

Мосеевский, Дизьминский, Шобоковский, «Пагинский» №1, №2. Самые крупные - Никольский, Бозинский, Ярский. Самый старейший - Пудемский. Пруды предназначены для хозяйственно-питьевого и технического водоснабжения. Большинство из них являются рыбохозяйственными водоемами для любительской ловли рыбы, служат зоной отдыха.

Памятники истории и монументального искусства. Наибольшее их число находится на территориях Пудемского и Ярского МО. В с. Пудем: Дом управляющего Пудемского завода Эванса, 1891 г. (продан), Пудемский завод, 1759 г., Заводская плотина (в 1967 г. деревянные конструкции заменены на железобетонные). В п. Яр: деревянное здание школы № 1, в котором находился эвакуогоспиталь № 447 (здание снесено в 2016 году); Памятник В.И. Ленину, Памятник С.П. Барышникову в д. Бармашур. В с. Елово: Обелиск на братской могиле бойцов, павших в годы Гражданской войны, участок Сибирского тракта.

Храмы. Одна из первых каменных построек на севере Удмуртии - церковь Святой Троицы в селе Елово, построенная в 1795 г. по проекту вятского архитектора Ф. Н. Рослякова. Вознесенская церковь села Сада построена в 1829 г. по проекту архитектора Ф. М. Рослякова в стиле «Вятское барокко». Спасская церковь в с. Укан построена в 1748 - 1749 годах и освящена во имя Нерукотворного Образа Христа. В феврале 1804 года Вятской духовной консисторией разрешено строительство каменного храма. Постройка началась в 1807 году на средства прихожан и завершено к 1811 году. Здание Уканской Спасской церкви хорошо сохранилось, в 2009 году было отреставрировано. 21 сентября 2013 года на территории Свято-Никольского храма п. Яр началось строительство нового храма Святой блаженной Матроны Московской.

Земляки. Первый священник Свято-Троицкой церкви Федор Ившин активно участвовал в разработке первых удмуртских словарей и грамматик. Видный революционер С. П. Барышников, уроженец деревни Бармашур, избирался делегатом XII и XIII съездов партии, первым секретарем обкома партии. Н. П. Жуйков, родившийся в деревне Починок Еловский, в годы Великой Отечественной войны повторил подвиг Александра Матросова, за что был посмертно награжден орденом Ленина.

Туризм. С января 2014 года в районном Центре развития культуры и туризма работает отдел по туризму. Разработано пять туристических маршрутов, которые уже стали популярными среди школьников, ветеранских объединений, предприятий и организаций: «Тропой истории» (с. Пудем, с. Елово); «Сторона легенд» (д. Озерки, Центр удмуртской культуры); «Здравствуй, бесермянский мир!» (д. Ворца); «Нам есть, кем гордиться!», посвященный воинам-землякам, погибшим в локальных войнах (п. Яр, д. Баяран); маршрут выходного дня «Зимний калейдоскоп» (д. Баяран, Кычино, Озерки). В Укане в сельской библиотеке работает туристический маршрут «Легенды Поркара».

МО «Бармашурское»

На территории муниципального образования пять населённых пунктов: деревни Бармашур (административный центр), Кычино, Ярский Льнозавод, Яр и казарма 1124 км. Проживают в них около 1030 жителей.

Находятся несколько предприятий: ООО «Ярский Льнозавод», ООО «Штурман», КФХ Ившин А.М., Ярский газовый участок. Два фермера работают в д. Кычино, один - в д. Яр, есть фельдшерско-акушерские пункты в д. Бармашур и д. Кычино, два учреждения культуры, детский сад.

Степан Павлович Барышников - один из крупных общественно-политических деятелей Удмуртии 1920 - 1930 годов, герой гражданской войны, награждён орденом Красной Звезды, депутат Верховного Совета СССР. Родился 22 декабря 1893 года в деревне Бармашур Уканской волости Глазовского уезда Вятской губернии. По национальности - удмурт. В 1914 - 1916 годах учился в Петербургском университете. С 1916 года служил в русской армии. Занимал должности члена Глазовского уездного Совета, военкома Глазовского уезда, командира батальона Вотской особой дивизии, ответственного секретаря Областного комитета ВКП(б) Вотской автономной области. В 1927 - 1929 гг. учился в Коммунистическом университете трудящихся Востока. В 1937 году являлся председателем ЦИК Удмуртской АССР, с 19 июня 1937 по 7 июня 1938 - первый секретарь Удмуртского областного комитета ВКП(б). В 1938 году арестован, в 1940 приговорён к 8 годам лишения свободы. Скончался в 1943 году в Ухтинском исправительно-трудовом лагере. Реабилитирован в 1956 году.



1991 год. Август. Ярский Льнозавод. Сдан в эксплуатацию **мост через р. Чепца** – самый длинный дорожный мост в Ярском районе, протяженностью 235 метров. Мост построил стройотряд из Набережных Челнов, а Ярское дорожное управление готовило подходы к нему. У новобрачных стало традицией вешать замки на перилах моста. Также жених должен перенести невесту через весь мост, чтобы жизнь была долгой и счастливой.



МО «Бачумовское»

Населенные пункты в пределах муниципального образования: деревни Бачумово (административный центр), Володино, Лумпа, Нижняя Сада, Тарасово, Шобоково, Юберки, Юдчино, село Сада, Дома 1109 км, 1113 км, 1116 км, 1120 км. Всего на территории МО проживает 876 человек, количество хозяйств (дворов) – 275. Более 80% населения проживает в двух населенных пунктах - д. Бачумово и д. Юдчино, где имеется производство и социальная сфера. В МО «Бачумовское» функционируют: СПК «Прогресс», два детских сада, «Юдчинская начальная общеобразовательная школа», «Бачумовская средняя общеобразовательная школа», два ФАПа, два сельских Дома культуры, две библиотеки, Котельная МУП ТВС д. Бачумово, Бачумовское отделение связи филиал ФГУП «Почта России», АТС Ярское производство «Волгателеком».

Дикое озеро находится в 5 км от д. Бачумово в пойме р.Чепца. Площадь составляет 100 гектаров. Его глубина - 7 метров. На дне много родников. Это своеобразное лесное озеро, и в сухую и в дождливую погоду вода в озере держится на одном уровне, даже зимой. Вокруг него растёт лес и от этого оно кажется чёрным. На этом водоёме растут кубышка малая и кубышка четырёхгранная, которые занесены в Красную книгу. Постановлением Совета министров республики от 8 августа 1988 г. озеро отнесено к памятникам природы.



Бачумовское торфяное болото находится на левобережье долины реки Чепцы. Площадь болота - 930 га. Считается памятником природы местного значения по постановлению от 9 июля 1997 года.



«...По небольшой просеке выезжаешь в лес, и вдруг перед тобой открывается ровенькая, как аэродром, площадка, на которой стоят громадные высокие торфяные гряды. Запасы торфа под д. Бачумово составляют около 2,5 млн. тонн. Глубина залежи торфа - от 4-х до 7-ми метров. В этих местах находится целый комплекс лесных озер: Чуринское, Дикое, Курья, Костромское»

Вознесенская церковь в селе Сада построена в 1829 году. Архитектор - Ф.М. Росляков, стиль «вятское барокко». В 1872 г. была расширена площадь по проекту Е.И. Мартынова, стиль - классицизм. В 1906 г. проведены повторное расширение и надстройка И.А.Чарушиным в русском стиле. Решением Ярского райисполкома в 1975 г. здание церкви взято под охрану государства, как памятник истории и культуры 19 века.



МО «Ворцинское»

На территории муниципального образования семь населённых пунктов деревни Зянкино, Ворца (административный центр), Меметово, Дусыково, Васепиево, Логошур, Бердыши. Площадь муниципального образования составляет 10542 га. На территории МО функционируют: ООО «Лекма», ФАП, средняя общеобразовательная школа, детский сад, Дом культуры, библиотека. В семи населённых пунктах проживает 747 человек.

В 2014 году исполнилось 25 лет со дня образования ворцинского фольклорного коллектива **«Бесерман крезь»**. За это время он стал известен не только в Удмуртии, но и в России. Для нас этот коллектив стал уже частью того, что называют лицом района. Пение самодеятельных исполнителей отличается особой голосовой тональностью, которая вытягивает из души слушателя какие-то генетически древние чувства, когда ощущается далёкое дыхание времени. Это можно сравнить с глубинными течениями океанов, которых мы не видим, но которые приносят нам тепло и дожди. Эта особенность бесермянского пения больше всего чувствуется во время выступлений ансамбля среди других фольклорных коллективов. «Бесерман крезь» берёт начало с краеведческого кружка «Жилььртись ошмес» («Журчащий родник») в Ворцинской сельской библиотеке в 1986 - 1987 годах. Вела тот кружок библиотекарь Галина Васильевна Вершинина. А имя «Бесерман крезь» фольклорной группе дали только в 2002 году во время районного фестиваля «Кто из 10?». 28 сентября 2010 года ездили в Санкт-Петербург. В декабре 2012 года стали зональными победителями и выступали на гала-концерте на республиканском фестивале-конкурсе удмуртской культуры. В 2013 году выезжали в Ижевск, Малую Пургу, Киясово, Чебоксары. Пять дней провели на международном фестивале, посвящённом Бурановским бабушкам. Развитие бесермянской культуры продолжается. В Ворце и её окрестностях открыты туристические маршруты «Загадки бесермянского народа», «Легенды бесермянского народа» и «Здравствуй, бесермянский мир!».





Васильев Флор Иванович (1934 - 1978) родился 19 февраля в деревне Удино Ярского района. Рос в деревне Бердыши. Учился в Уканской школе, в 1949 году поступил в Глазовское педучилище, после окончания которого преподавал в Юрской школе. В 1953 году поступает в Глазовский пединститут, по окончании которого в 1958 году избран секретарём Глазовского горкома комсомола. В 1959 году стал заместителем редактора Глазовской районной газеты «Красное знамя». С 1962 года Ф.И. Васильев шесть лет руководил редакцией газеты «Комсомолец Удмуртии», был заместителем

редактора газеты «Советская Удмуртия», в последние годы жизни – редактором журнала «Молот» и председателем правления Союза писателей Удмуртии. В лирике Флора Васильева – родная деревня Бердыши, речка Моя, широкие хлебные поля, любовь к родному краю, родной земле, отчему дому. В творчестве поэта ведущее место занимает труд. Труд не только человека, но и природы, труд земли, солнца, лета, реки...



Федотов Михаил Иванович (1958 - 1995) родился 7 октября в деревне Ворца Ярского района в бесермянской семье. В 1981 г. окончил филологический факультет Удмуртского государственного университета. Работал научным сотрудником УдНИИ, редактором отдела поэзии и критики журнала «Молот», корреспондентом газеты «Советской Удмуртия», редактором отдела художественной и детской литературы книжного издательства «Удмуртия». Первые произведения опубликовал в 1974 г. в газете «Дась лу!».

Активно начал печататься в годы учебы в университете и службы в рядах Советской Армии. В 1988 г. Федотов стал лауреатом премии Комсомола Удмуртии имени Флора Васильева, в 1990 г. получил премию «Отличник печати». М. Федотов – автор научных статей о загадочной по своему происхождению этнической группе бесермяне.

МО «Дизьминское»

В состав муниципального образования входят населенные пункты: с. Дизьмино (административный центр), Дома 1129 км, Дома 1130 км, д. Дзякино, д. Байдалино, д. Мосеево. Основные предприятия и организации МО «Дизьминское»: ООО «АгроЯр», Ярское лесничество Глазовского лесхоза, Дизьминская средняя школа, Лесобазовский детский сад, Фельдшерско-акушерский пункт, Отделение почтовой связи, Филиал Ярского сбербанка, МБУК "Центр культуры, спорта и библиотечного обслуживания населения "Радуга" МО "Дизьминское", Дом культуры. Сеть торговых точек: районное потребительское общество, ИП Пагина А. Ю, ИП Максимчик Т.А., ИП Наймушина Г.Л., ИП Тугбаев А.Б. Сельхозпредприятия: КФХ «Саламатов А.А.».

Общая площадь поселения - 9034 га. Полезные ископаемые: песок, глина, торф. Водные ресурсы: река Чепца с притоками Балышурка, Лэзя. В пойме реки Лэзя сооружен Байдалинский пруд, водное зеркало более 19 гектаров. В недрах бывшей деревни Лэзя имеются большие запасы чистой ключевой воды, бьет артезианский источник.

Одинокая **старая сосна** за речкой Балышуркой для жителей Дизьмино является памятником нескольких поколений, памятником преемственности традиций, истории и просто памятником природы. Стоит она за поселком в сторону Глазова вблизи дороги. А дорога эта была когда-то Сибирским трактом. Около сосны ничего не собирали, не садились отдыхать и тем более спать - может «схватить» такая хворь, которую не вылечит больница, и от которой в старину избавлялись заговорами. Такие деревья, как эта сосна, святы для нас памятью поколений.



Байдалинский пруд - один из красивейших мест района. На лужайке вблизи плотины почти каждый год проходит туристические слет с различными мероприятиями: прохождение туристической полосы - установка палатки, подъем в гору по веревке, ориентирование в незнакомом лесу.

МО «Зюинское»

В муниципальное образование входит 3 населённых пункта: д. Зюино (административный центр), д. Короли, д. Удмурт-Сада. Зарегистрировано 121 хозяйство. Всего на территории проживает 371 человек. Работают клуб, библиотека, два раза в неделю - фельдшерский пункт, есть одно КФХ - Наговицыной Р. Д.

Из истории названия деревни Зюино: Зуй – скорее всего прозвище, Зуй от названия птицы зуй; Зюй – это мужское имя, в древности это имя часто встречалось среди удмуртов, особенно северных. В одной легенде сказано, что у батыра Донды, после того, как он переселился к реке Чепце, родились дети, имена которым он дал Весья и Зуй. Они тоже стали батырами и пожелали к своим именам добавить кар (крепость). На самом деле археологи знают, что в верховьях реки Чепца есть такие места с названиями Весьякар и Зуйкар, где проживало племя Донды и Зуй батыра.

Здесьние места богаты родниками, а на влажной земле растет мох – жуй. Соседние старожилы из Бачумово и Юдчино зюинцев называют – жуйнаос. Это еще одна из версий происхождения названия деревни Зюино.

Михайло - Архангельская церковь (1886 – 1941 г.г.). Деревянная часовня построенная в 1882 году, была переделана во временную церковь и в 1886 году освещена в честь Архистратига Михаила. В приход входили селения: с. Малокоролевское, д. Большекоролевская, д. Ассыловская, поч. Новодеминский, поч. Шобоковский, д. Зюинская, поч. Зюинский, д. Большеговорены. 19 февраля 1890 году открыто церковно-приходское попечительство. В 1899 году вместо старой церкви была построена новая деревянная церковь с одним престолом в честь Архангела Михаила. В 1941 году церковь закрыта на основании решения Ярского райисполкома. В Троицу 1998 года церковь сгорела.



МО «Еловское»

Расположено в 25 км от районного центра пос. Яр и имеет в своем составе населенные пункты: село Елово (административный центр), деревни Костромка, Сосновка, Усть-Лекма, Кузьмино, Бозино, Феоктистово. Общая площадь земель составляет 14642 га. В настоящее время на территории поселения расположено 262 хозяйства, проживает 776 человек.

На территории муниципального образования функционируют сельскохозяйственные предприятия: ООО «Елово», ООО «Колос», три фермерских хозяйства, два фельдшерско-акушерского пункта, одна основная общеобразовательная школа, Дом Культуры, библиотека, три магазина, два отделения связи.

Территорию поселения с востока на запад пересекает главная водная артерия севера Удмуртии – река Чепца с многочисленными притоками, из которых наиболее крупными являются речки Еловка, Костромка, Сизьма. Территория поселения богата лесными массивами, водными ресурсами. Всё это позволяет заниматься населению рыболовством, сбором ягод, грибов, заготовкой древесины на производственные нужды. Имеются запасы гравия и песка.

Историческим памятником в с. Елово является **Свято-Троицкая церковь**. Она построена одной из первых на Удмуртской земле. Удмурты были язычниками, поклонялись своим богам. В 16 веке началась христианизация удмуртов. И чтобы держать народ в руках, в селе был построен первый деревянный храм. Указ о строительстве деревянной церкви во имя Святой Троицы издан в 1741 году и 14 июня того же года начато строительство. Велось строительство на местные средства. А возводили его



чепецкие крестьяне Родион Лихачев и Спиридон Вахрушев «по некому выданному» рисунку. Рисунок этот признают первым проектным чертежом во всем Вятском крае. После этого деревню Елово переименовали в «черкогурт», «церковная деревня», а по-русски село. Прошло 38 лет. Прихожан становилось все больше и больше, они с трудом вмещались в старый приход. В Вятскую епархию с прошением о строительстве новой церкви обращается священник Стефан Ившин. Прощение было одобрено 27 ноября 1785 года. Новый каменный трехпрестольный храм Святой

Троицы построили в 1795 г. Для новой церкви было выбрано самое лучшее место в селе. Снаружи он был обнесен невысокой чугунной резной оградой, вдоль которой были посажены березки. Часть из них сохранилась и сейчас. Внутреннее убранство храма было роскошным, но главной его ценностью был монументальный многоярусный иконостас. В 1990-е годы предпринимались попытки реставрации церкви. Сегодня церковь находится в плачевном виде, а ведь когда-то собирала всю округу земли Вятской. Свято-Троицкая церковь с. Елово как памятник историко-культурного наследия Удмуртии и России находится на федеральном уровне государственной охраны.

Обелиск на братской могиле бойцов, павших в годы Гражданской войны - памятник истории регионального значения, установленный в 1948 г. в с. Елово. Здесь в годы Гражданской войны, а именно в пик весенне-летнего наступления армии Колчака на Восточном фронте, располагалась хозяйственная часть штаба 3-й Красной Армии.



Сибирский тракт - крупнейший памятник истории федерального значения. В 18-19 вв. Сибирский тракт являлся главной транспортной магистралью Российского государства, связывавшей Санкт-Петербург и Москву с самыми восточными его окраинами. Этот путь в Сибирь был проторен русскими людьми еще в конце 16 в. и первоначально использовался предприимчивыми купцами для осуществления торговых операций. Интенсивность функционирования дороги и его обустройство усиливались по мере расширения территории Русского государства на Урал, в Сибирь. В 60-80-е гг. 18 в. по Указу Екатерины II здесь были начаты большие инженерные работы: устанавливались верстовые столбы, возводились мосты, строились почтовые станции и избы для ямщиков. В 1817 г. специальным Указом Александра I были утверждены новые правила устройства «государевой дороги». В местах расположения почтовых



Участок Сибирского тракта, соединивший центр России с Сибирью

станций учреждались этапы - пункты для дневок и ночевок арестантов с постройкой специальных тюремных зданий. К концу XVIII в. окончательно сложились две ветки Сибирского тракта: на севере - Петербургско-Вятская, через Вологду, на юге - Московско-Казанская. Северная ветвь проходила по территории Ярского района от границы с Кировской обл. по правому берегу р. Чепцы через д. Сосновка, с. Елово, до д. Костромка, Усть-Лекма, по левому берегу через д. Бармашур, п. Яр, п. Дизьино, д. Мосеево, д. Дзякино и далее через г. Глазов, п. Балезино, с. Полом, с. Дебесы. Обе ветви соединялись в Дебесах, и далее в Сибирь через Пермь вела одна дорога. По северному отрезку тракта в 1800 г. прошагал проштрафившийся гвардейский полк, сосланный по личной команде царя Александра I, так и приказавшего «Полк! В Сибирь - шагом марш!» в 1825 г. за попытку свергнуть монархию в России и уничтожить крепостное право декабристов отправили в каторгу и ссылку в Сибирь. Десять партий провезли по Вятскому участку. Среди них: Оболенский, Давыдов, Муравьев, Якубович, Трубецкой, Волконский, Бестужев, Лунин, Пуцин, Кюхельбекер, Одоевский,



Верстовой столб

Муравьев-Апостол, братья Борисовы. В 2004 г. Ярский историко-краеведческий музей организовал поход «Однозвучно звенит колокольчик» с целью изучения данного пути. На старом участке Сибирского тракта у с. Елово участники похода установили верстовой столб.

Кузьминский могильник. Археологический памятник XI-XIII в.в. Один из самых крупных погребальных памятников северных удмуртов. Расположен у д. Кузьмино Ярского района. Могильник расположен на поле, которые местные жители называют «Колы выр», на северном склоне оврага, по дну которого протекает ручей Шарашур, впадающий в реку Сизьму, правый приток реки Чепцы. Открыт и исследован М.Г. Ивановой (1980 - 1987), кандидатом исторических наук, заведующей сектором НИИ при Совете Министров Удм. АССР. Изучено 274 погребения.



МО «Казаковское»

На территории муниципального образования расположены населенные пункты: деревни Тум (административный центр), Баяран, Казаково, Озерки, Чабырово. Самая маленькая деревня - Казаковское: в ней осталось 4 жителя. Всего в пяти деревнях живут 418 человек, из них в д. Тум - 112. На территории МО функционируют сельскохозяйственные предприятия: ООО «Вятка», ООО «Озёрки плюс».

Озеркинские озера. В легенде об образовании деревни Озёрки говорится: «Когда-то очень давно поселились в лесу удмурты. То ли им понравился холм посреди озёр, дремучего леса, на котором можно было поставить избышки, то ли приглянулась река Ягошур с чистой прозрачной водой. Возможно, из-за обилия озёр и назвали своё поселение Озёрки».

До нас дошли легенды об образовании 13 озёр. Новые озёра образовались не так давно, после проведения осушительных работ мелиораторами: Вьлты (Новое Озеро), Капитанты (Капитанское Озеро), Пичиты (Маленькое Озеро). Кроме образования новых озёр, мелиоративные работы принесли огромный вред окружающей среде. Высохли богатые рыбами большие озёра: Вечаты, Зётты.

ВОЖОТЫ - Озеро ряженных

По рассказам старожилов в этом озере живут ряженные (вожо). Они выходят оттуда в ночь под Рождество. Пугают людей, вечерами ходят по домам и уходят только 19 января под лёд озера. Вожо могут схватить за волосы и потащить в воду в свою семью.




ВЕЧАТЫ - Озеро Вячеслава

Жил в деревне мужик – Вячеслав. В простонародье звали его Веча. Любил он рыбачить на одном из озёр. А однажды он не вернулся. Утонул. С тех пор и назвали озеро – Вечаты.



ИНМАТЫ - Божье Озеро

Давным-давно у этого озера стояло большое дерево – ель. Приходили поселенцы к этой ели молиться Богу – Инмару. На веточки завязывали ленточки, прося у Инмара помощи. Давно уже нет той ели, а озеро, хотя оно и уменьшилось в размере, до сих пор хранит свои чистые воды.



СУМБРИТЫ - Неуклюжее озеро

У этого озера неровные, неуклюжие берега. Хоть и назвали «неуклюжее», но любят сюда садиться журавли и лебеди.



ПОРТОСТЫ - Бурлящее Озеро

Как говорит легенда, на этом месте была обыкновенная низина. И вдруг из-под земли начала пробиваться вода. Со временем образовалось озеро. За то, что вода пробурлила себе путь, озеро получило название Портосты. Об этом озере идёт нехорошая молва. Временами, в сумерки, появляется дух хранителя этого озера и пугает одиноких путников.



КАПИТАНТЫ - Капитанское Озеро

Легенда повествует: «Один молодой парень мечтал стать морским офицером. Прошли годы, его мечта воплотилась в жизнь, он стал капитаном. В один год однажды он решил отпуск провести на родине: повидать друзей, порыбачить. Во время рыбалки его друзья объявили конкурс на самую большую пойманную рыбу. В конкурсе победу одержал капитан: выловленная им рыба оказалась самой крупной. А озеро друзья в шутку окрестили капитанским. Так в шутку данное озеро название прижилось - озеро стало Капитанским».



ПИЧИТЫ - Маленькое Озеро

Название озера говорит само за себя. Пичиты – это небольшое озеро, которое спряталось среди ив и камышей. Хотя оно и небольшое, но и у него есть свои жители: водомерки, лягушки, стрекозы.



ЗЁКТЫ - Большое озеро

Это было широкое и глубокое озеро. Поэтому ему и дали название Зёкты. Тут водилось много рыбы, на отдых садилась разнообразная птица. Но после мелиоративных работ вода в озере начала убывать. Потом озеро совсем высохло. Сейчас, об этом большом озере напоминает только высохшая низина и растущий на месте озера густой камыш.



ВУЖТЫ - Старое Озеро

Вужты своё название, вероятно, получило из-за своего рождения. Это озеро образовалось в старице реки Чепца. Оно очень глубокое, широкое и длинное. В старом озере можно увидеть семейство бобров, стаю диких уток, лебедей. Украшают воды белые кувшинки.



СЕНЯТЫ - Озеро Семёна

Вообще говорят, что озёра чудные. Они хоть и маленькие, но глубокие. В них живут водяные. Водяные не любят, когда их тревожат. Поэтому детям не разрешается в них купаться. Маленький Сеня не послушался. Однажды он пошёл купаться в озеро и утонул. Водяной схватил его за ногу и не дал выйти. С тех пор и прозвали это озеро Сеняты.



СЬОДТЫ - Чёрное Озеро

Чёрное озеро говорит само за себя. Хотя вода там чистая и светлая, а кажется как будто чёрная-чёрная. По преданиям, в полнолуние к озеру приходят все чёрные кони поиграть и воды напиться.




ЧАБЫРТЫ - Копытце

Это озеро находится под самой деревней Озёрки. Озеро очень глубокое. Часто на озере можно увидеть диких уток, гусей. Рыба плотва чаще всего радует здешних рыбаков. Плотва по-удмуртски – чабак. Отсюда и пошло название озера Чабырты. Ещё это озеро называют «Копытце», потому что озеро имеет форму копытца



ВЫЛЬТЫ - Новое Озеро

Это озеро появилось не очень давно. Оно длинное и узкое. Озеро образовалось от изменения течения реки Чепца. Поэтому и название озера получило – Выльты.



Ельцов Алексей Алексеевич родился 13 ноября 1955г. в д. Тум. Его первые стихи и заметки были опубликованы в годы учебы в Баяранской школе. По окончании Глазовского совхоз-техникума работал в проектном институте. Окончил филологический факультет УдГУ. Работал корреспондентом газеты «Советская Удмуртия», главным редактором Удмуртского радио, сейчас – заместитель главного редактора детского журнала «Кизили» («Звездочка»). Член Союза писателей и Союза журналистов России, заслуженный журналист УР, почетный работник общего образования РФ. За книгу «Урт» («Душа») присуждена литературная премия им. Владимира Романова.

МО «Пудемское»

Муниципальное образование «Пудемское» расположено в северной части Удмуртской Республики. Населенные пункты муниципального образования: с. Пудем (административный центр), с. Пудем, д. Лековой, д. Малагово, д. Цыпья, разъезд Пудемский, поч. Орловский. Численность населения в МО «Пудемское» составляет 2257 человек. Общая площадь составляет 6057 гектар. Экономика представляет собой развитие нескольких отраслей: отрасль промышленного производства, деревообрабатывающая отрасль, сельское хозяйство. На территории МО «Пудемское» работают 3 Крестьянско-фермерских хозяйства. Занимаются разведением крупного рогатого скота. Социальная сфера: МБДОУ «Пудемский детский сад», МКОУ Пудемская основная общеобразовательная школа, Пудемская участковая больница, Культурно спортивный комплекс, ДК «Металлург». Торговля: магазины Ярского Райпо, «Навикар», «Югдон», «Ютрон», «Олимп», «Орбита». Предприятия: СПК «Ярский», ООО «Пудемский завод».

История села Пудем тесно связана с историей завода. В 1759 году завод выпустил свою первую продукцию. На заводе была одна доменная печь и два действующих молота. Руду добывали из 38 рудников. Выплавка чугуна доходила до 8000 пудов в год. Продукция – листовое кровельное железо, чугунное литьё, металлические изделия. В середине 90-х годов предприятие резко снизило выпуск продукции. Пудемский листопрокатный завод с 1999 года перешёл в частные руки. 1759 год считается датой образования завода и села Пудем.



Пудемский пруд - жемчужина Ярского района, четвертый по величине в

Удмуртии. Пруд - искусственный водоем, сооруженный в 1759 году на речке Пудем, притоке Чепцы, для производственных нужд Пудемского железоделательного завода. Площадь водного зеркала — 3,5 кв. км. Полный объем водной массы — 8,7 млн. куб. м. Вся тяжесть по строительству пруда и плотины легла на плечи крепостных и наемных крестьян.



Водоем образовался из запруженных в поймах рек Пудем, Кещур, Цыпьянка. Служил пруд энергетической базой завода, а плотина, протяженность которой была 720 м, должна была стоять как крепостная стена, обороняя завод от внешних вод. В плотине устраивались шлюзы, как тогда говорили «вешняшные прорези» или просто «вешняки», для спуска воды делались запоры, представляющие собой щиты, поднимаемые и опускаемые вручную.

В 1967-1969 годах плотина была реконструирована. Пруд вытянут по долине речки Пудем на 2,3 км, максимальная ширина - 3,2 км. В ихтиофауне водоема представлены щука, карась, окунь, ерш, плотва, язь, голавль, линь, уклея, лещ, налим. Пруд используется для хозяйственно-питьевого и производственного водоснабжения, любительского рыболовства. В центре пруда расположен остров - любимое место отдыха жителей п. Пудем.

Петряев остров. Остров среди пруда принадлежал Голубевым и Мечевым. Его распаивали и засевали. После смерти Голубева островом владела его жена Петряиха со своими сыновьями. Еще до революции завод выкупил остров, обустроил (был построен павильон, проложили на острове

круговую аллею по берегу). Остров стал

местом гуляний для интеллигенции.

После революции островом завладела

комсомольская молодежь. В начале

двадцатых годов на субботниках жители

Пудема восстановили дорожки:

проложили новые, посыпали песком,

поставили скамейки. Но постепенно все


заросло, хотя и сейчас это любимое

место отдыха. За Петряевым островом

есть остров, ближе к востоку, который называется Мухлачевым.



Татарская сопка (урочище «Татарская роша») - памятник природы, расположенный в 4-4,5 км на западе от с. Пудем. О возникновении этой горы существуют легенды. Одна из них повествует о том, что на месте



бывшей роши в давние времена была похоронена погибшая в дороге от болезни красавица-дочь татарского хана, который на месте захоронения приказал своим слугам набрать в шлемы песок и насыпать высокий курган. Другая версия гласит, что сопка в жизни древних чепецких удмуртов служила сторожевой башней для определения приближающихся врагов. Если подняться на

вершину горы, можно увидеть еще два таких холма - Тумский и Люмский. С каждой горы хорошо видно соседнюю, хотя расстояние между ними - несколько десятков километров. В окрестностях села эта горка, как маяк. Её видно со всех сторон: едешь ли ты с севера или с юга, въезжаешь в Пудем по железной дороге или на автомобиле. Растут на горе ели, березы, осины. Их кроны образуют полукружие, видное издалека. Почва на ней песчаная там был разработан карьер. Гора песчаная, хотя кругом, на полях земля из черного суглинка. Все это как будто бы подтверждает одну из легенд о происхождении этой горы.

Соляной источник находится в 3-х километрах от с. Пудем, вода в источнике солёнее даже морской воды.



МО «Уканское»

Муниципальное образование «Уканское», в состав которого вошли населенные пункты: село Укан (административный центр), село Никольское, деревни Азьманово, Нижний Укан, Нижняя Чура, Тупалуд, Тымпал, Удино, Чарланово, Черкадцы, Шестоперово, Юр. Зарегистрировано 1411 человека, по статистике проживает 990 человек. Сегодня на территории поселения действуют одна школа, один детский сад, три сельских Дома культуры, три библиотеки, три ФАПа, три почтовых отделения, филиал Сбербанка, ветеринарный участок, пять магазинов Ярского Райпо и три частных магазина. Работают три крупных сельхозпредприятия: КФХ Ярославцева В.Н. и Касаткина Г.Н., ООО «Никольское» и несколько небольших фермерских хозяйств. Имеется действующая Спасская церковь.



Поркар. Археологические раскопки, проведённые в 1961 году сотрудниками Удмуртского отделения НИИ, показали, что ещё в 15-16 веках на берегу реки Лекма в 1-1,5 км от настоящего села Укан на северо-запад располагались селища 1 и 2 Уканские. При раскопках были найдены обломки глиняной посуды, железные наконечники, гарпуны, ушко от медного котла, женские подвески, точильный брусок, обломок глиняного грузила для сетей. Так как селища располагались на открытой местности, было построено укреплённое убежище на крутом берегу реки Лекмы, в котором жители селищ – женщины, старики и дети спасались от врагов, пока мужчины отражали их нападения. Это убежище носило название Поркар. Переждав опасность за толстыми стенами, опоясанными рвом и валом, жители возвращались в свои дома селищ. Эти селища просуществовали до 16 века, когда на эти земли пришли новгородские князья со своими дружинами. Они силой заставляли язычников платить им дань. Много легенд ходят о Поркаре (с перевода Пор - это мари, мариец, Кар - это гнездо, нора, логово, конура). По словам очевидцев, в самом Поркаре находили озеро, оно небольшое, но очень глубокое. Глубину меряли связанными двумя вожжами: к концу привязали камень, но дна не достали. На поверхности воды этого озера, как будто плавает керосин. Второй раз это озеро одному и тому же человеку не показывается, а по берегам этого озера растёт женьшень. В настоящее время люди боятся этих мест.


Уканское озеро, оно небольшое, но места здесь очень красивые, имеется бобровая плотина. Весной здесь ловят щук. Откуда они сюда попадают - не понятно, хотя рядом и Лекма, но она в последнее время широко не разливается, не доходит до этого озера. Вода в озере весной стоит чистая, прозрачная и, наверное, довольно глубокая.

Тупалудское озеро - это место более мистическое, вызывает страх. Здесь тоже обитают бобры. Раньше здесь ловили карасей сетями и, возможно, была другая рыба. Это озеро находится под самым основанием Поркара, окружённое лесом и зарослями. Что таится в глубинах этих озёр, никто не знает, но можно предположить, что тайны здесь есть и они интересные. В настоящее время сюда на ночёвку прилетают журавли, а днём их не видно.

Уканская Спасская церковь. В ноябре 1744 года новокрещёный удмурт И. Трефилов выпросил у епископа Вятского и Великопермского Варлаама разрешение на строительство в деревне Уканской деревянной церкви. Церковь построена в 1748-1749 годах и освящена во имя Нерукотворного Образа Христа. В феврале 1804 года



Вятской духовной консисторией разрешено строительство каменного храма. Постройка началась в 1807 году на средства прихожан и завершилась к 1811 году. Здание Уканской Спасской церкви хорошо сохранилось, в 2009 году было отреставрировано.



Николай Петрович Жуйков родился в деревне починок Еловский. В годы Великой Отечественной войны повторил подвиг Александра Матросова. 1 марта 1944 г. вблизи деревни Мормаль Жлобинского района Белоруссии была взята важная высота. В этом бою, командир пулеметного взвода, лейтенант Николай Жуйков погиб, закрыв своим телом амбразуру вражеского дзота. За этот подвиг Н.П. Жуйков награждён (посмертно) орденом Ленина.

МО «Ярское»

МО «Ярское» - самое большое муниципальное образование. Находится на северо-западе Удмуртии. Крупный железнодорожный узел на линии Киров - Пермь. Здесь начинается железнодорожная ветка Яр - Верхнекамская, соединяющая северо-восток Кировской области с областным центром. Общая площадь поселения составляет 2700 га. Здесь проживают 6922 человека. В состав муниципального образования входит один населенный пункт - поселок Яр, который является районным центром. В основном здесь сосредоточены производство, сфера услуг и торговля. На территории муниципального образования функционируют две общеобразовательные школы, Ярская специальная коррекционная школа-интернат, Детская школа искусств, Детская юношеская спортивная школа, четыре детских сада, Дом детского творчества, Культурно-досуговый центр «Юбилейный», историко-краеведческий музей, центральная районная больница, политехникум, районная и детская библиотеки, центр декоративно-прикладного искусства и ремесел и др. организации. Обслуживанием населения занимается Райпотребобщество, торговые центры: «Пятёрочка», «Магнит», «Радамир», «Ярский». Обслуживанием железнодорожных путей, объектов и сооружений по линии, их ремонтом занимаются железнодорожные организации. Основу производственного комплекса посёлка составляют следующие предприятия: ООО «Навикар» - выпуск бетона, конструкций и деталей из железобетона, производство пеноблоков; СПК «Ярский» - переработка древесины; ООО «ЯрЭнерго», ООО «Энергия» - производство тепловой энергии; Ярский хлебокомбинат - производство хлеба и кондитерских изделий. Сфера услуг: ОАО «Ростелеком», ОАО «Сбербанк России», Россельхозбанк, Редакция газеты «Сельская правда», Почта России.

Яр (от самодийского, ср. нен. - песок). Поселок расположен на берегу реки Чепца, притоке реки Вятка, в 225 км. от Ижевска и 40 км. от Глазова.

15 марта 1895 года императором Николаем II был подписан Указ о строительстве железной дороги от станции Пермь до пристани Котлас, что на Северной Двине.

22 октября 1898 г. было открыто пассажирское и грузовое движение на участке железной дороги Вятка – Глазов. Эта дата является днем образования населенного пункта станции Яр. Назвали так по деревне Яр, расположенной от станции в 1,5 км. (Впервые д. Ярская упоминается в списках населенных пунктов Уканской волости Глазовского уезда Вятской губернии за 1836 г.). Железнодорожное



полотно пересекал сибирский тракт, по обеим сторонам которого в два ряда росли березы. В свое время по этому тракту царское самодержавие отправляло в ссылку в Сибирь революционеров и других лиц, находящихся под надзором царской полиции.

К 1912 г. станция Яр была небольшой промежуточной станцией с тремя



станционными путями и тупиком товарного двора. Здание старого вокзала было построено в 1894 г. Здесь размещались кабинет начальника станции и билетная касса. За вокзалом был построен небольшой барак для работников

станции. Такими выглядели в прошлом наш поселок и станция.

В годы гражданской войны станция Яр играла большую роль в борьбе с войсками Колчака. Перед ст. Яр, от р. Чепцы до с. Укан, были созданы оборонительные укрепления. Красная Армия при поддержке местного населения остановила колчаковцев.

Немаловажную роль станция сыграла и в годы Великой Отечественной войны. В эти годы основной работой была перевозка грузов военного назначения, прием эвакуированных и раненых. В сутки персонал вокзала обслуживал свыше четырех тысяч человек. Работали без выходных, круглые сутки.



Начальник вокзала
А. Г. Тимонина

После войны в 1947–1949 годы благодаря усилиям и инициативе коллектива было построено новое здание железнодорожного вокзала, удобное для пассажиров. Светлый зал ожидания, две уютные комнаты отдыха, буфет, парикмахерская, радиоузел, библиотека – все здесь было сделано так, чтобы человек чувствовал себя как дома. Наладили предварительную продажу и доставку билетов на дом. Привокзальная территория, раньше покрытая щебнем, стала настоящим садом, были посажены деревья, цветы. Все это было организовано начальником вокзала А. Г. Тимониной.

В августе 2005 г. здание вокзала было реконструировано. Все кабинеты перепланированы. Внутренняя отделка выполнена под евроремонт, комнаты отдыха - двухместные, с горячей

водой. Привокзальная площадь выложена брусчаткой, сделано два сквера. Основная деятельность станции – погрузка и выгрузка вагонов, формирование и расформирование поездов, отцепка и прицепка транзитных поездов.



Новый **перекидной мост** через железнодорожные пути стал одним из грандиозных сооружений в жизни станции Яр. Таких мостов на российских узловых станциях всего два или три. Мост сдан в эксплуатацию в 2008 г. (Старый мост был построен в 1951 г.).

За прошедшие годы поселок Яр преобразился. Появились новые микрорайоны. Построены двухэтажные благоустроенные дома. Проведена работа по благоустройству поселка: полностью решен вопрос с водоснабжением, продолжается работа по газификации домов, многие улицы асфальтированы. Работа эта продолжается и по сей день.



В здании школы №1 во время Великой Отечественной войны находился **эвакогоспиталь** (здание снесено в 2016 году). К июлю 1943 года на территории Удмуртии действовало 53 эвакогоспиталя, на излечении находилось более 18 тысяч солдат и офицеров Красной Армии. Всего в годы войны в республике развернули работу около 70 госпиталей. В здании



железнодорожной школы находилось операционное отделение. Особенно напряженно было, когда привозили новых раненых. Было принято решение отнести под него здания железнодорожной и районной школ, клуба, барак строительства путей

Пермской железной дороги. С 30 ноября 1941 года по 3 декабря 1942 года

в Яру дислоцировался эвакуогоспиталь №447. А с 1 февраля 1943 года был сформирован госпиталь №2946 на 200 коек, в счет уплотнения были организованы дополнительно еще 100 мест. Он был расформирован в сентябре 1945 года в составе Уральского военного округа.



Вершинина Алевтина Алексеевна родилась в 1920 году в деревне Вершинята Ярского района. В 1939 году после Глазовского педучилища начала педагогическую деятельность в Ярской средней школе. Проработала учителем 44 года, из них, с 1951 по 1976 гг. работала бессменным директором этой же школы.

Высоко оценен ее труд, ей присвоены звания – «Заслуженный учитель школы Удмуртской АССР», «Заслуженный учитель школы РСФСР»; имеет многочисленные медали: «За доблестный труд в Великой Отечественной войне 1941 – 1945 гг.», «За трудовую доблесть», «За трудовое отличие», «За доблестный труд» (в ознаменование 100-летия В.И. Ленина), «30 лет Победы в Великой Отечественной войне 1941 – 1945 гг.», многими почетными грамотами, значком «Отличник народного просвещения», «Победитель социалистического соревнования 1973 г.», «Ударник X пятилетки».

На основании решения заседания Ярского поселкового Совета от 20 июня 1983 года и Постановления Совета Министров Удмуртской АССР от 22 августа 1983 года улица Труда была переименована в улицу имени Алевтины Алексеевны Вершининой.



Улица Вершининой А.А.



Оглавление

Характеристика района	3
МО «Бармашурское»	5
МО «Бачумовское»	6
МО «Ворцинское»	7
МО «Дизьминское»	9
МО «Зюинское»	10
МО «Еловское»	11
МО «Казаковское»	14
МО «Пудемское»	17
МО «Уканское»	20
МО «Ярское»	22

Муниципальное бюджетное учреждение культуры
«Ярская межпоселенческая централизованная
библиотечная система»

Межпоселенческая районная библиотека

Отдел библиотечно-информационного обслуживания

Ярский район путеводитель

Удмуртская Республика
п. Яр, ул. Вершининой, 14
Тел.: 4-15-37
Эл. почта: biblio-yar@yandex.ru
Сайт: biblio-yar.ucoz.ru

