

Ярская районная библиотека
Отдел справочно– библиографической
и информационной работы

Ярский район- интересные факты.

П.Яр 2010 г

◆ ◆ ◆ ◆ ◆ ◆ ◆ ◆ ◆ ◆
Милый край!
Повсюду: здесь и там
Ты красив, как вся земля красива.
Бьют ключи.
И реки горделивы.
И бредут деревья по холмам
Ф. Васильев



Интересные факты ...

Природа уникальна, она имеет свои особенности: красоту, необычные явления, хранит свои тайны и чудеса.

* Особо охраняемых природных территорий в Ярском, районе -16.

Это охотничий комплексный заказник «Северный», имеющий республиканское значение.

К местному значению отнесены следующие памятники природы:

«Дикое озеро»	родник «Холодный ключ»,
озеро «Лыжное»,	родник «Лэзинский».
торфяное болото «Бачумовское»,	родник «Пудемский»,
торфяное болото «Еловское»,	родник «Лекминский».
торфяное болото «Перелом»,	родник «Чурмугский».
торфяное болото «Нижнее»,	
урочище «Пудемское»,	
урочище «Татарская роща»,	
урочище «Ярская роща»,	
старица реки Лекма,	



* Родник Лэзинский уникален тем, что вода бьет из-под земли фонтаном. Образовался в 60-е годы XX в.

* Оказывается, в верхних слоях Гумского торфа имеются нитраты, сухой протеин, клетчатка, зола, есть также фосфор, кальций, калий, немало сахара. Словом, питательнее, чем обычный силос, и является отличным кормом для свиней.

(Сельская правда - 1991. - 26 января).





* Очень интересным памятником и прекрасным уголком природы в нашем районе является **исток Вятки**, который находится на торфяном болоте «Перелом» и расположен к северо - востоку от разъезда Перелом.

Исток р. Вятка - любимое место отдыха любителей путешествий. Здесь Ярские студенты своими руками создали сказку в дремучем лесу, заселив его скульптурами героев удмуртской мифологии. «Вятка — великая вотяцкая река. Вотяки, древние обитатели этой реки, называют её Нукрат, то есть серебряная река, вероятно, за цвет её воды... («Россия: полное географическое описание нашего Отечества. Настольная и дорожная книга». Т.5. стр.551)



* По данным Красной книги УР, только в нашем районе встречаются такие растения: кортуза маттиоли, лук скорода, лобария бородавчатая, марьянник лесной, гиофора многолистная. На территории республики растет 30 видов орхидей и только один вид — пальчато-ярышник кровавый растет в окрестностях с. Пудема.

* Загадочная достопримечательность д. Зянкино **огромная сосна** Обхватить ее ствол могут разве три-четыре человека. Говорят, что в той сосне живет Хозяин, который может миловать или наказывать человека, насылая на него болезни.

* Напротив д. Бердыши на возвышенности находится **загадочная яма**. Она переплетена корнями деревьев и уходит вниз на 20 метров. По словам местных жителей яма имеет пять отверстий. Несмотря на многократные попытки геологов выяснить природу возникновения ямы, она до сих пор остается загадкой.





- * **Пудемский пруд**, третий по площади в республике (350га), был создан в 1759 г. на р.Пудемке, притоке Чепцы. В центре пруда расположен остров - любимое место отдыха, названный жителями Островом Влюбленных.

- * **Озеро Котел**, расположенное у д. Сосновка, название получило из-за своей правильной круглой формы. Озеро богато живыми организмами, хотя вода здесь темного цвета. По словам местных жителей, в сети попадает лень массой до 3 кг.

- * **Озеро Лыжное** находится недалеко от д. Сосновка (за с. Елово), его площадь 10 гектаров. Озеро имеет научно-познавательное значение, оно является ключевой орнитологической точкой. Весной, во время перелета, здесь останавливается более 100 видов птиц.



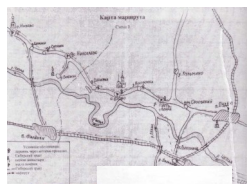
- * Усач акмеопс, известен по единственной находке на ст. Перелом. Характерен для подзоны средней тайги. (Красная книга УР).

- * Говорят, что **поселение Озерки** называется так из-за обилия озер. В его окрестностях их насчитывается тринадцать.



* Эта **одинокая старая сосна** за речкой Балышуркой для жителей с. Дизьмино является памятником нескольких поколений, памятником преемственности традиций, истории и просто памятником природы. Стоит она за с. Дизьмино в сторону г. Глазова вблизи дороги, по которой проходил Сибирский тракт. Помнят это таинственное дерево таким же, почти не изменившимся уже несколько поколений. Старожилы предупреждали, чтобы около сосны ничего не собирали, не садились отдыхать и тем более спали. Может «схватить» такая хворь, которую не вылечит больница и от которой в старину избавлялись заговорами. (Сельская правда - 2004. - 22 октября)

* **Сибирский тракт**, его северная ветка, пересекала 5 районов УР и по территории Ярского района проходила по правому берегу р. Чепцы через д. Сосновка, с. Елово, д. Костромка, д. Усть-Лекма, по левому берегу через д. Бармашур, п. Яр, с. Дизьмино, д. Мосеево, д. Дзякино. При въезде в с. Елово сохранился участок тракта протяженностью 1 км. Здесь в 2004 г. поставлен верстовой столб.




- Пересыльная тюрьма - тюрьма-однодневка находилась в д. Усть-Лекма (удм. назв. Люкмывож). Сибирский тракт проходил по деревне. В 200 м от деревни вверх по течению р. Чепца располагалась паромная переправа, которая работала до 1934 г. (Однозвучно звенит колкольчик... - 2008. - 165 с.)



* На территории района сохранилось 28 уникальных археологических памятников—это древние могильники и древние поселения и одно из них: стоянка древнего человека - Усть-Лекминская (эпоха камня) находится на берегу р. Чепцы, у западной окраины д. Усть-Лекма.



* **Соленый источник** находится в 3-х километрах от с. Пудем.





* **У реки Чепца** большая речная долина. Весной она разливается до 2-3 км шириной, а глубина достигает до 6 м. Широкая долина свидетельствует о ее полноводности в прошлом.

* Единственный экземпляр ручьевой форели отловлен в Ярском районе в 1978г.; европейской ручьевой миноги - в 1971 г., белоперого пескаря - 1993г.

* **Мост** через реку Чепца - самый длинный дорожный мост через эту реку. Мост строил стройотряд из Набережных Челнов, а местное ДУ готовило подходы к нему. Сдан в эксплуатацию в августе 1991г. Мост является излюбленным местом молодоженов - согласно традиции жених должен перенести свою невесту на протяжении всего моста, а это 235 метров.



* Под деревней Тарасово найдена **белая глина**, которая может использоваться в народной и традиционной медицине.

* В реке Сизьма водился хариус.
Везде численность этой рыбы сокращается в результате загрязнения рек.

* В течение 28 лет, с момента своего образования Пудемский завод работал на базе местных руд. Руду заготавливали зимой, хотя запасы ее были большими, но нигде не залежали большими пластами. Поэтому разработку вели примитивным способом - «дудками», т.е. неглубокими колодцами. Добывали за прудом и возили ее также из-под д. Малагово и д. Сосновки. Всего для добычи руды для завода было задействовано 38 небольших рудников.





* Троицкая церковь.

Первый чисто удмуртский приход основан в 1741г. в селе Елово («черко-гурт» - буквально «церковная деревня»). Велся на местные средства Вятской духовной консисторией. 27 ноября 1785 г. выдана храмозданная грамота на строительство каменной церкви — первого каменного храма на севере Удмуртии. Церковь построена с тремя престолами в 1795 г. на средства прихожан. Она является архитектурным памятником республиканского значения.



* Урочище «Татарская роща»

площадью 2,7 гектара находится в 1 км. к западу от с. Пудем. Урочище богато различными видами деревьев. Здесь растет берёза, ель, сосна, осина, рябина, ольха и др.

Народ это урочище называет «Татарской сопкой». В народе о ней бытует красивая легенда. В давние времена дочь монгола - татарского хана влюбилась в удмуртского юношу. Но их любви не суждено было сбыться. Девушка погибает, а хан повелевает всем, проходящим мимо её могилы людям, приносить на это место землю в шапке. Так появилась Татарская сопка.

* Говорят, что самая большая щука была поймана в старичном озере Курья (16 кг)

* Самые первые письменные сведения о ярких удмуртах и бесермянах встречаем в книге доктора исторических наук П. Н. Луппова «Документы по истории Удмуртии XV - XVIII веков». В документах значатся поселения: Усть-Лекма, Кушман, Укан, Мосеево.



* Самый большой медведь (315кг) застрелен в Ярском районе.






р. Лекма



У водопада
д. Бердыши



На Сибирском
тракте



Спасская церковь
с. Укан



Транссибирская
магистраль через
Север Удмуртии



р. Лекма впадает в р. Чепцу

Ярский район - интересные факты: дайджест.—Яр: Ярская центральная библиотека: ОСБИР, 2010.- [8]с.: ил.
Фото В. Трефилова