

«СОГЛАСОВАНО»

Начальник Структурного подразделения  
Муниципального казенного учреждения  
«Центр обеспечения деятельности  
образовательных организаций города  
Челябинска» по Советскому району

 А.М. Кузыченко  
«12» 2021 года



«СОГЛАСОВАНО»

Начальник ОГИБДД УМВД России по г.  
Челябинску подполковник полиции

 А.В. Горшков  
«17» 2021 года



«УТВЕРЖДАЮ»

Заведующий Муниципального  
бюджетного дошкольного  
образовательного учреждения  
«Детский сад № 55 г. Челябинска»

 И.И. Слизкая  
«10» 2021 года



# ПАСПОРТ

## ДОРОЖНОЙ БЕЗОПАСНОСТИ

Муниципального бюджетного дошкольного образовательного учреждения  
«Детский сад №55 г. Челябинска»

Челябинск  
2021

## Общие сведения.

Муниципальное бюджетное дошкольное образовательное учреждение  
«Детский сад № 55 г. Челябинска»

Тип ОУ: образовательная организация  
Юридический адрес: 454048, г. Челябинск, ул. Воровского, 75  
Фактический адрес: 454048, г. Челябинск, ул. Воровского, 75

Руководители ОУ:  
Заведующий МБДОУ  
«ДС № 55 г. Челябинска» И.И. Слизкая 237-55-47  
Руководитель СП Е.Б. Колосенко 232-83-56

Ответственный работник  
муниципального органа  
образования главный специалист  
структурного подразделения  
МКУ «ЦОДОО города Челябинска»  
по Советскому району  
А.А. Путилов 265-71-70

Ответственный от  
пропаганды Госавтоинспекции старший инспектор отделения  
БДД ГИБДД УМВД России по  
г. Челябинску капитан полиции  
М.М. Аюбашева 728-60-65

Ответственный работник  
за мероприятия по профилактике  
детского травматизма руководитель СП  
Е.Б. Колосенко 232-83-56

Руководитель или ответственный  
работник дорожно-эксплуатационной  
организации осуществляющий содержание  
УДС Директор МБУ «Эвис»  
А.В. Егоров 727-47-00

ТСОДД Генеральный директор АО «СМЭУ»  
И.В. Беляшов 727-15-18

Количество воспитанников: 93

Наличие уголка по БДД: имеется, в каждой группе (3), лестничная клетка м\у 1-2 этажами

Наличие класса по БДД: нет

Наличие автогородка (площадка) по БДД: имеется, тренировочный перекресток при проходе к прогулочной площадке

Наличие автобуса: нет

Время занятий в МБДОУ «ДС № 55 г. Челябинска»: в течение дня

Телефоны оперативных служб:

МЧС: 01-112 (GSM)

Полиция: 02

Скорая: 03

## АННОТАЦИЯ

### ПАСПОРТА ДОРОЖНОЙ БЕЗОПАСНОСТИ

Паспорт дорожной безопасности МБДОУ «ДС № 55 г. Челябинска» (далее Паспорт) является информационно-справочным документом, в котором отражаются сведения о соответствии дошкольного учреждения требованиям дорожной безопасности, и устанавливаются требования, подтверждающие готовность МБДОУ «ДС № 55 г. Челябинска» обеспечивать проведение необходимых мероприятий по защите воспитанников, связанных с дорожно-транспортным происшествием.

Разработка паспорта дорожной безопасности осуществляется администрацией МБДОУ «ДС № 55 г. Челябинска» с учетом настоящих требований и предложений органов государственной инспекции безопасности дорожного движения г. Челябинска.

Заведующий МБДОУ «ДС № 55 г. Челябинска» организует процедуру согласования паспорта дорожной безопасности с органами государственной инспекции безопасности дорожного движения, затем утверждает его.

Паспорт безопасности составляется на текущий период и дополняется или корректируется по мере внесения изменений в документальные сведения, включенные в паспорт, с указанием причин и даты их внесения (например, завершение реконструкции или капитального ремонта, изменение схемы, и другие.).

При заполнении паспорта дорожной безопасности образовательного учреждения разрешается вносить дополнительную информацию с учетом особенностей объекта образования.

Актуализация паспорта (переоформление) осуществляется каждые 3 года с момента его утверждения. Уточнение данных осуществляется ежегодно по состоянию на 1 января текущего года.

Паспорт регистрируется в установленном делопроизводством порядке, ведется отдельным переходящим делом. Паспорт хранится в кабинете заведующего Муниципального бюджетного дошкольного образовательного учреждения «Детского сада №55 г. Челябинска».

По окончании срока действия паспорта, его повреждении и невозможности дальнейшего ведения оформляется новый паспорт, в который из ранее заведённого паспорта переносится информация, не утратившая значения на момент его переоформления. Ранее заведенный паспорт хранится 3 года, уничтожается в установленном порядке и проходит процедуру повторного согласования.

Разработчики Паспорта:

- И.И. Слизкая
- Е.Б. Колосенко
- А.В. Андреева

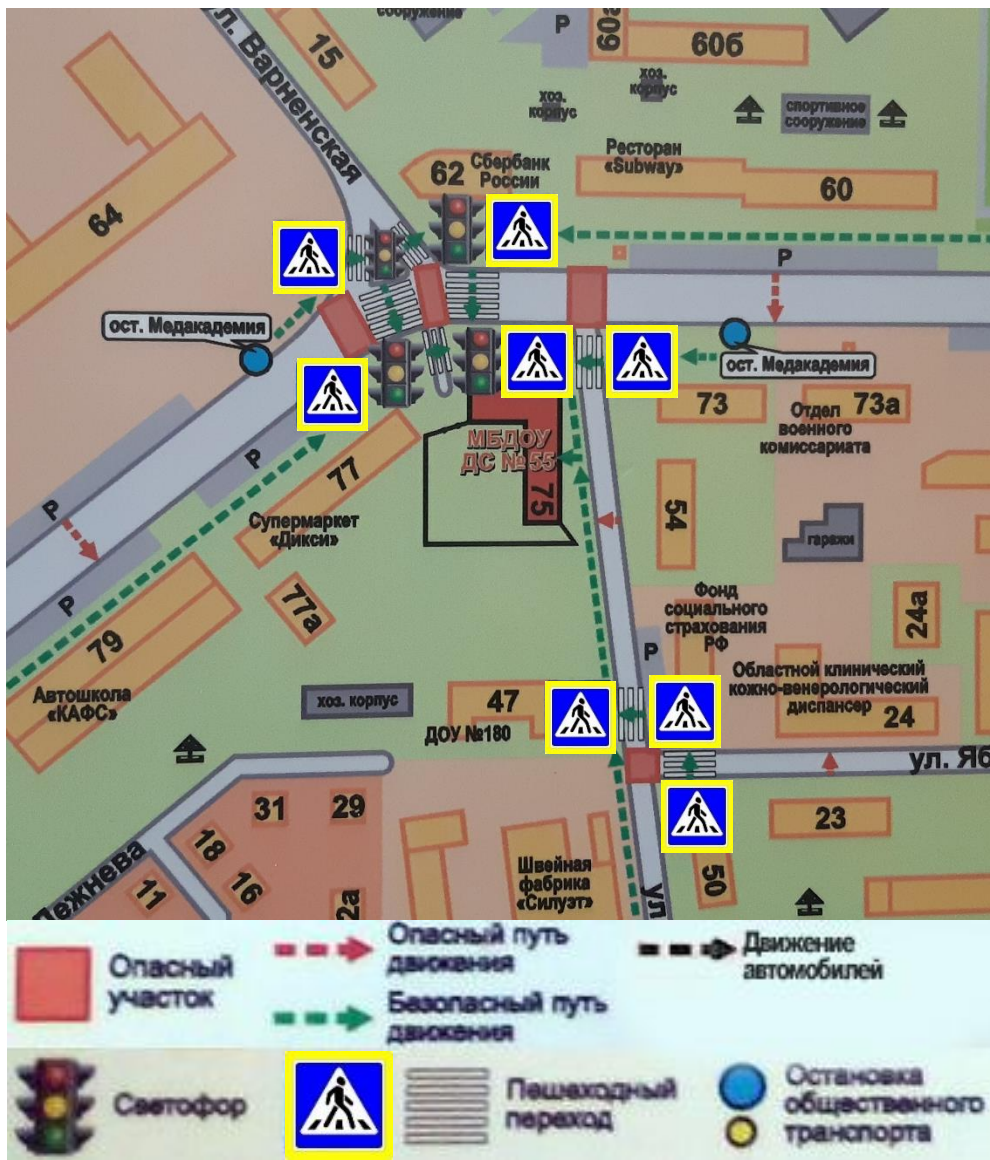
## Содержание

### I. План-схемы МБДОУ «ДС № 55 г. Челябинска».

- 1) район расположения ОУ, пути движения транспортных средств и детей (воспитанников);
- 2) организация дорожного движения в непосредственной близости от образовательного учреждения с размещением соответствующих технических средств, маршруты движения детей и расположение парковочных мест;
- 3) пути движения транспортных средств к местам разгрузки/погрузки и рекомендуемых безопасных путей передвижения детей по территории образовательного учреждения.

### II. Информация об обеспечении безопасности перевозок транспортным средством

**I. План-схемы ОУ.**  
**План-схема района расположения ОУ,**  
**пути движения транспортных средств и детей (воспитанников).**



## **План-схема района расположения МБДОУ «ДС № 55 г. Челябинска»**

1. МБДОУ «ДС № 55 г. Челябинска» расположен в Советском районе города Челябинска. МБДОУ «ДС № 55 г. Челябинска» расположен в жилом доме и окружен сетью жилых домов и улично-дорожной сетью. Улицы: Тарасова, Воровского.

2. Территория, указанная в схеме, включает в себя:

- образовательное учреждение;
- прогулочные участки и спортивная площадка на территории ОУ, на котором могут проводиться занятия по физической культуре;
- жилые дома, в которых проживает большая часть детей (воспитанников) данного образовательного учреждения;
- автомобильные дороги и тротуары;

3. На схеме обозначено:

- расположение жилых домов, зданий и сооружений;
- сеть автомобильных дорог;
- пути движения транспортных средств;
- пути движения детей (воспитанников) в/из образовательного учреждения;
- опасные участки (места несанкционированных переходов на подходах к образовательному учреждению, места концентрации ДТП с участием детей-пешеходов);
- уличные (наземные - регулируемые / нерегулируемые) и внеуличные (надземные и подземные) пешеходные переходы;
- названия улиц и нумерация домов.

Схема необходима для общего представления о районе расположения ОУ. Для изучения безопасности движения детей на схеме обозначены наиболее частые пути движения воспитанников от дома (отдаленных остановок маршрутных транспортных средств) к ОУ и обратно.

При исследовании маршрутов движения детей уделяется особое внимание опасным зонам, где часто дети (воспитанники) пересекают проезжую часть не по пешеходному переходу.

Схема организации дорожного движения в непосредственной близости от образовательного учреждения с размещением соответствующих технических средств, маршруты движения детей и расположение парковочных мест





## **Организация дорожного движения в непосредственной близости от МБДОУ «ДС № 55 г. Челябинска»**

1. Схема организации дорожного движения ограничена автомобильными дорогами, находящимися в непосредственной близости от образовательного учреждения (улица Воровского, улица Тарасова);

2. На схеме обозначено:

- здание МБДОУ «ДС № 55 г. Челябинска», с указанием территории принадлежащей непосредственно ОУ;

- автомобильные дороги и тротуары (улица Воровского, улица Тарасова);

- уличные (наземные нерегулируемые) пешеходные переходы на подходах к ОУ;

- дислокация существующих дорожных знаков и дорожной разметки;

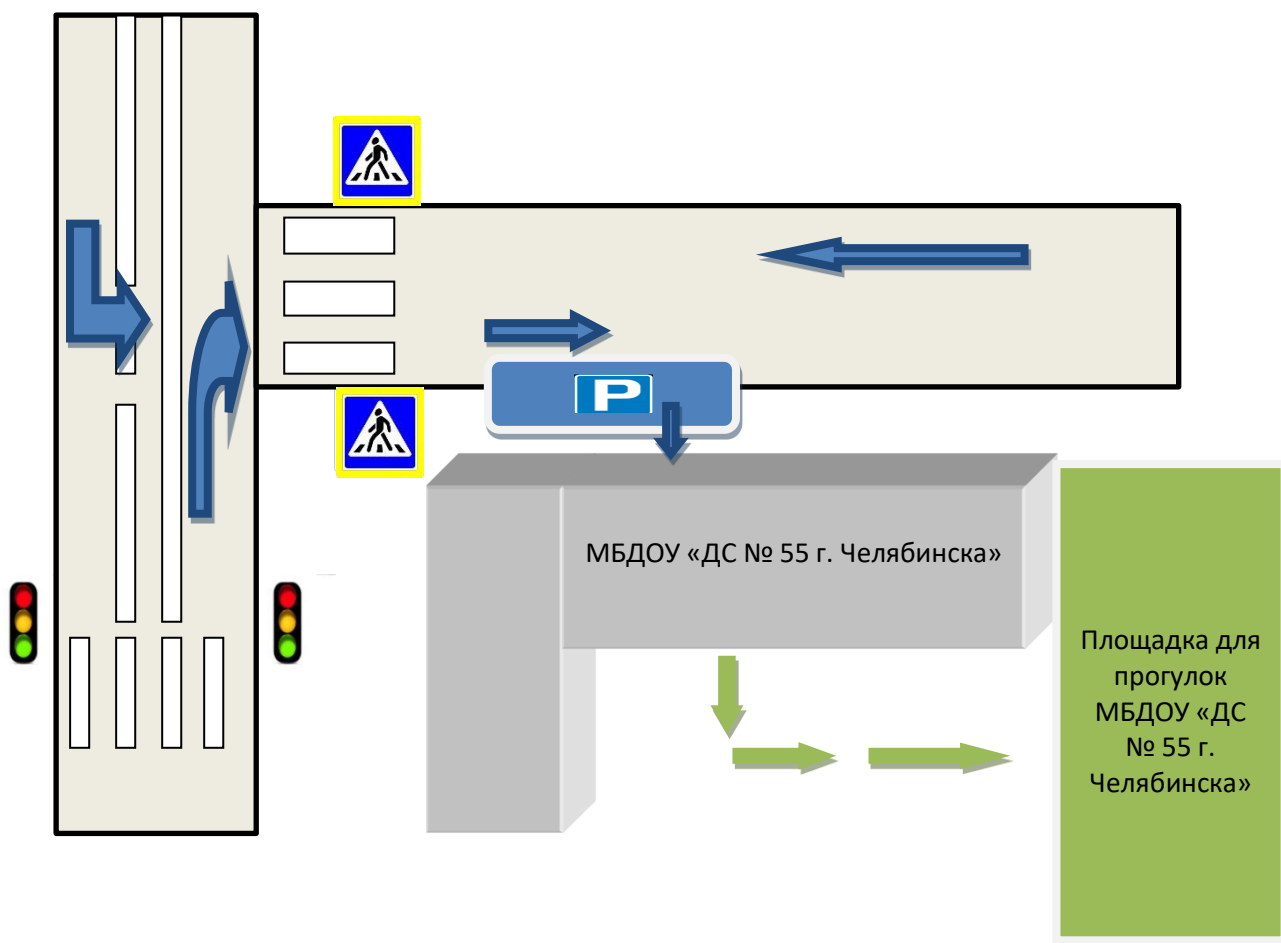
- другие технические средства организации дорожного движения;

- направление движения транспортных средств по проезжей части;

- направление безопасного маршрута движения детей (воспитанников);

3. На схеме обозначены расположение остановок маршрутных транспортных средств и стоянка при МБДОУ «ДС № 55 г. Челябинска» (парковочные места), указаны безопасные маршруты движения детей (воспитанников) от остановочного пункта и парковочных мест к ОУ.


## Пути движения транспортных средств к местам разгрузки/погрузки и рекомендуемые пути передвижения детей по территории ОУ



Движение грузовых транспортных средств по территории ОУ



Движение детей на территории ОУ



Место разгрузки/погрузки

## **Схема пути движения транспортных средств к местам разгрузки/погрузки МБДОУ «ДС № 55 г. Челябинска»**

На схеме указана примерная траектория движения транспортного средства к месту погрузки/разгрузки, а также безопасный маршрут движения детей во время погрузочно-разгрузочных работ.

Путь движения транспортных средств к местам погрузки/разгрузки и маршрут движения детей не пересекается.